




- АУДИТ
- ОЦЕНКА
- ПРАВО
- КОНСУЛЬТИРОВАНИЕ
- КОНТРОЛЬ

АКЦИОНЕРНОЕ ОБЩЕСТВО «2К»

..... ТРУД ПОБЕЖДАЕТ ВСЕ

ОТЧЕТНОСТЬ Закрытого паевого инвестиционного фонда
недвижимости «РВМ-Подмосковный»
под управлением Закрытого акционерного общества
Управляющая компания «РВМ Капитал» и
АУДИТОРСКОЕ ЗАКЛЮЧЕНИЕ НЕЗАВИСИМОГО АУДИТОРА
за 2020 год



АУДИТОРСКОЕ ЗАКЛЮЧЕНИЕ

Владельцам инвестиционных паев
Закрытого паевого инвестиционного фонда
недвижимости «РВМ-Подмосковный»

ЗАКЛЮЧЕНИЕ ПО РЕЗУЛЬТАТАМ АУДИТА ОТЧЕТНОСТИ ФОНДА

МНЕНИЕ

Мы провели аудит прилагаемой отчетности в отношении имущества, составляющего Закрытый паевой инвестиционный фонд недвижимости «РВМ-Подмосковный» (далее – Фонд) под управлением Закрытого акционерного общества Управляющая компания «РВМ Капитал» (далее – Управляющая компания) (1057749282810, место нахождения УК: 105064, г. Москва, ул. Земляной Вал, д. 9, эт/пом/ком 8/П/1,3-7; Правила доверительного управления зарегистрированы 18 октября 2007 г. за № 1028-94135580), и операций с этим имуществом, составленной по специальным правилам, состоящей из:

- Справки о стоимости чистых активов, в том числе о стоимости имущества паевого инвестиционного фонда, составленной по состоянию 31 декабря 2020 г.;
- Ежемесячных отчетов о приросте (об уменьшении) стоимости имущества, составляющего паевой инвестиционный фонд, за каждый месяц 2020 года: за январь, февраль, март, апрель, май, июнь, июль, август, сентябрь, октябрь, ноябрь, декабрь 2020 г.;
- Отчета о вознаграждениях и расходах, связанных с доверительным управлением имуществом, составляющим паевой инвестиционный фонд, за 2020 год;
- Приложения к отчетности за 2020 год.

По нашему мнению, прилагаемая отчетность специального назначения Закрытого паевого инвестиционного фонда недвижимости «РВМ-Подмосковный» под управлением Закрытого акционерного общества Управляющая компания «РВМ Капитал» по состоянию на 31 декабря 2020 г. составлена во всех существенных отношениях в соответствии с требованиями к составлению отчетности в отношении имущества, составляющего паевой инвестиционный фонд, и операций с этим имуществом, установленными Федеральным законом от 29 ноября 2001 г. № 156-ФЗ «Об инвестиционных фондах», Указанием Банка России от 08 февраля 2018 г. № 4715-У «О формах, порядке и сроках составления и представления в Банк России отчетов акционерными инвестиционными фондами, управляющими компаниями инвестиционных фондов, паевых инвестиционных фондов и негосударственных пенсионных фондов», Указанием Банка России от 05 сентября 2016 г. № 4129-У «О составе и структуре активов акционерных инвестиционных фондов и активов паевых инвестиционных фондов», Указанием Банка России от 25 августа 2015 г. № 3758-У «Об определении стоимости чистых активов инвестиционных фондов, в том числе о порядке расчета среднегодовой стоимости чистых активов паевого инвестиционного фонда и чистых активов акционерного инвестиционного фонда, расчетной стоимости инвестиционных паев паевых инвестиционных фондов, стоимости имущества, переданного в оплату инвестиционных паев» (далее – нормативно-правовые акты Российской Федерации).

ОСНОВАНИЕ ДЛЯ ВЫРАЖЕНИЯ МНЕНИЯ

Мы провели аудит в соответствии с Международными стандартами аудита (МСА). Наша ответственность в соответствии с этими стандартами раскрыта в разделе «Ответственность аудитора за аудит сводного финансового отчета» настоящего заключения. Мы являемся независимыми по отношению к аудируемому лицу в соответствии с Правилами независимости аудиторов и аудиторских организаций и Кодексом профессиональной этики аудиторов, соответствующими Международному кодексу этики профессиональных

бухгалтеров (включая международные стандарты независимости), разработанному Советом по международным стандартам этики для профессиональных бухгалтеров, и нами выполнены прочие надлежащие обязанности в соответствии с этими требованиями профессиональной этики. Мы полагаем, что полученные нами аудиторские доказательства являются достаточными и надлежащими, чтобы служить основанием для выражения нашего мнения.

ВАЖНЫЕ ОБСТОЯТЕЛЬСТВА – принципы учета и ограничение распространения

Мы обращаем внимание на информацию, изложенную в Приложении к отчетности в отношении имущества, составляющего Фонд, и операций с этим имуществом, где указаны нормативные требования к подготовке отчетности специального назначения. Прилагаемая отчетность специального назначения составлена с целью соблюдения Управляющей компанией нормативных требований в отношении подготовки отчетности для обеспечения соблюдения требований Банка России. Также отчетность специального назначения подготовлена с целью соблюдения требований Федерального закона от 29 ноября 2001 г. № 156-ФЗ «Об инвестиционных фондах» и других требований к отчетности инвестиционных фондов, предусмотренных Банком России. Следовательно, данная отчетность специального назначения может быть непригодна для иной цели.

Мы не модифицируем наше мнение, в связи с этим обстоятельством.

ОТВЕТСТВЕННОСТЬ РУКОВОДСТВА УПРАВЛЯЮЩЕЙ КОМПАНИИ ЗА ОТЧЕТНОСТЬ ФОНДА

Руководство Управляющей компании Фонда несет ответственность за подготовку и представление указанной отчетности в соответствии с требованиями к составлению отчетности в отношении имущества, составляющего паевой инвестиционный фонд, и операций с этим имуществом, установленными нормативно-правовыми актами Российской Федерации, и за систему внутреннего контроля, которую руководство считает необходимой для подготовки отчетности специального назначения, не содержащей существенных искажений вследствие недобросовестных действий или ошибок.

ОТВЕТСТВЕННОСТЬ АУДИТОРА ЗА АУДИТ ОТЧЕТНОСТИ ФОНДА

Наша цель состоит в получении разумной уверенности в том, что отчетность специального назначения не содержит существенных искажений вследствие недобросовестных действий или ошибок, и в выпуске аудиторского заключения, содержащего наше мнение. Разумная уверенность представляет собой высокую степень уверенности, но не является гарантией того, что аудит, проведенный в соответствии с Международными стандартами аудита, всегда выявляет существенные искажения при их наличии. Искажения могут быть результатом недобросовестных действий или ошибок и считаются существенными, если можно обоснованно предположить, что в отдельности или в совокупности они могут повлиять на экономические решения пользователей, принимаемые на основе этой отчетности специального назначения.

В рамках аудита, проводимого в соответствии с Международными стандартами аудита, мы применяем профессиональное суждение и сохраняем профессиональный скептицизм на протяжении всего аудита. Кроме того, мы выполняем следующее:

а) выявляем и оцениваем риски существенного искажения отчетности специального назначения вследствие недобросовестных действий или ошибок; разрабатываем и проводим аудиторские процедуры в ответ на эти риски; получаем аудиторские доказательства, являющиеся достаточными и надлежащими, чтобы служить основанием для выражения нашего мнения. Риск не обнаружения существенного искажения в результате недобросовестных действий выше, чем риск не обнаружения существенного искажения в

результате ошибки, так как недобросовестные действия могут включать сговор, подлог, умышленный пропуск, искаженное представление информации или действия в обход системы внутреннего контроля;

б) получаем понимание системы внутреннего контроля, имеющей значение для аудита, с целью разработки аудиторских процедур, соответствующих обстоятельствам, но не с целью выражения мнения об эффективности системы внутреннего контроля Фонда;

в) оцениваем надлежащий характер применения Правил определения стоимости чистых активов Фонда, обоснованности применяемых методов оценки числовых показателей, представленных в отчетности Фонда, а также оценку представления отчетности Фонда в целом.

Мы осуществляем информационное взаимодействие с руководством Управляющей компании Фонда, доводя до его сведения, помимо прочего, информацию о запланированном объеме и сроках аудита, а также о существенных замечаниях по результатам аудита, в том числе о значительных недостатках системы внутреннего контроля, которые мы выявляем в процессе аудита.

ОТЧЕТ О РЕЗУЛЬТАТАХ ПРОВЕРКИ В СООТВЕТСТВИИ С ТРЕБОВАНИЯМИ ФЕДЕРАЛЬНОГО ЗАКОНА ОТ 29 НОЯБРЯ 2001 г. № 156-ФЗ «ОБ ИНВЕСТИЦИОННЫХ ФОНДАХ»

Руководство Управляющей компании несет ответственность за выполнение требований, установленных Федеральным законом от 29 ноября 2001 г. № 156-ФЗ «Об инвестиционных фондах» и нормативными актами Банка России, в отношении имущества, составляющего паевой инвестиционный фонд, его учета и хранения, а также операций с этим имуществом.

В соответствии со ст. 50 Федерального закона от 29 ноября 2001 г. № 156-ФЗ «Об инвестиционных фондах» дополнительно к нашему аудиту отчетности специального назначения Фонда, перечисленной в разделе «Заключение по результатам аудита отчетности фонда», мы провели проверку:

- 1) ведения учета имущества, составляющего паевой инвестиционный фонд;
- 2) состава и структуры имущества, составляющего паевой инвестиционный фонд;
- 3) оценки расчетной стоимости одного инвестиционного пая, суммы, на которую выдается один инвестиционный пай, и суммы денежной компенсации, подлежащей выплате в связи с погашением инвестиционного пая;
- 4) соблюдения требований, предъявляемых к порядку хранения имущества, составляющего паевой инвестиционный фонд, и документов, удостоверяющих права на имущество, составляющее паевой инвестиционный фонд;
- 5) сделок, совершенных с активами паевого инвестиционного фонда.

Указанная проверка ограничивалась такими выбранными на основе нашего суждения процедурами, как запросы, анализ, изучение документов, сравнение внутренних требований, порядков и методологий, утвержденных Управляющей компанией, с требованиями, установленными Банком России, а также пересчет и сравнение числовых значений и иной информации.

В результате проведенной нами проверки установлено следующее.

1. Правила ведения учета и составления отчетности в отношении имущества, составляющего паевой инвестиционный фонд, и операций с этим имуществом соответствовали требованиям действующего законодательства.
2. Состав и структура имущества, составляющего паевой инвестиционный фонд, в целом соответствуют требованиям законодательства и Правилам доверительного управления Фондом.
3. Оценка расчетной стоимости одного инвестиционного пая, суммы, на которую выдается один инвестиционный пай, и суммы денежной компенсации, подлежащей выплате в связи с погашением инвестиционного пая, определялись в соответствии с Правилами

доверительного управления Фондом и Правилами определения стоимости активов Фонда и величины обязательств, подлежащих исполнению за счет указанных активов;

4. Требования, предъявляемые законодательством к порядку хранения имущества, составляющего паевой инвестиционный фонд, и документов, удостоверяющих права на имущество, составляющее паевой инвестиционный фонд, в целом соблюдались. В течение 2020 года в Управляющей компании действовали утвержденные внутренние документы, регламентирующие хранение документов, удостоверяющих права на имущество, составляющее паевой инвестиционный фонд, в соответствии с требованиями нормативно-правовых актов Российской Федерации и Правил Фонда.

5. Требования, предъявляемые законодательством к сделкам, совершенным с активами паевого инвестиционного фонда, в целом соблюдались. Управляющая компания в 2020 году совершала сделки с имуществом, составляющим паевой инвестиционный фонд, от своего имени, указывая при этом, что она действует в качестве доверительного управляющего, с учетом требований нормативно-правовых актов Российской Федерации и Правил Фонда.

Мы не проводили каких-либо процедур в отношении данных учета имущества, составляющего паевой инвестиционный фонд, кроме процедур, которые мы сочли необходимыми для целей выражения мнения о том, составлена ли отчетность в отношении имущества, составляющего Фонд, и операций с этим имуществом на 31 декабря 2020 г. во всех существенных отношениях в соответствии с требованиями к отчетности паевых инвестиционных фондов, установленными нормативно-правовыми актами Российской Федерации.

Генеральный директор АО «2К»



Т. А. Касьянова

Аудиторская организация:

Акционерное общество «2К»,

ОГРН 1027700031028,

Юридический адрес: 127055, г. Москва, ул. Бутырский Вал, д. 68/70, стр. 2, этаж 6, помещение I, комната 4,

Фактический адрес: 117246, г. Москва, проезд Научный, д. 17, эт. 16,

Член СРО Ассоциация «Содружество», аккредитованный при Минфине России,

ОРНЗ 12006011970.

г. Москва, 29 марта 2021 г.

ПРИЛОЖЕНИЯ

Справка о стоимости чистых активов, в том числе стоимости активов (имущества), акционерного инвестиционного фонда (паевого инвестиционного фонда)

Раздел I. Реквизиты акционерного инвестиционного фонда (паевого инвестиционного фонда)

Полное наименование акционерного инвестиционного фонда (полное название паевого инвестиционного фонда)	Номер лицензии акционерного инвестиционного фонда (регистрационный номер правил доверительного управления паевым инвестиционным фондом)	Полное наименование управляющей компании акционерного инвестиционного фонда (паевого инвестиционного фонда)	Номер лицензии управляющей компании акционерного инвестиционного фонда (паевого инвестиционного фонда)	Код по Общероссийскому классификатору предприятий и организаций (ОКПО) акционерного инвестиционного фонда (паевого инвестиционного фонда (если присвоен))
1	2	3	4	5
Закрытый паевой инвестиционный фонд недвижимости "РВМ - Подмосковский"	1028	Закрытое акционерное общество Управляющая компания "РВМ Капитал"	21-000-1-00798	94135580

Раздел II. Параметры справки о стоимости чистых активов

Текущая отчетная дата	Предыдущая отчетная дата	Код валюты, в которой определена стоимость чистых активов
1	2	3
31.12.2020	30.11.2020	RUB

Раздел III. Активы

Подраздел 1. Денежные средства

Наименование показателя	Код строки	Сумма на текущую отчетную дату	Сумма на предыдущую отчетную дату	Доля от общей стоимости активов на текущую отчетную дату, в процентах	Доля от стоимости чистых активов на текущую отчетную дату, в процентах
1	2	3	4	5	6
Денежные средства - всего, в том числе:	01	55 422 01 1,69	54 968 22 3,51	6,09	6,18
на счетах в кредитных организациях - всего, в том числе:	01.01	55 422 01 1,69	54 968 22 3,51	6,09	6,18
в валюте Российской Федерации	01.01.01	55 422 01 1,69	54 968 22 3,51	6,09	6,18
в иностранной валюте	01.01.02	0	0		
на счетах по депозиту в кредитных организациях - всего, в том числе:	01.02	0	0		
в валюте Российской Федерации	01.02.01	0	0		
в иностранной валюте	01.02.02	0	0		

Подраздел 2. Ценные бумаги российских эмитентов (за исключением закладных)

Наименование показателя	Код строки	Сумма (стоимость) на текущую отчетную дату	Сумма (стоимость) на предыдущую отчетную дату	Доля от общей стоимости активов на текущую отчетную дату, в процентах	Доля от стоимости чистых активов на текущую отчетную дату, в процентах
1	2	3	4	5	6
Ценные бумаги российских эмитентов - всего, в том числе:	02	0	0		
облигации российских хозяйственных обществ (за исключением облигаций с ипотечным покрытием) - всего, из них:	02.01	0	0		
биржевые облигации российских хозяйственных обществ	02.01.01	0	0		
государственные ценные бумаги Российской Федерации	02.02	0	0		
государственные ценные бумаги субъектов Российской Федерации	02.03	0	0		
муниципальные ценные бумаги	02.04	0	0		
российские депозитарные расписки	02.05	0	0		
инвестиционные паи пассивных инвестиционных фондов	02.06	0	0		
акции российских акционерных обществ - всего, в том числе:	02.07	0	0		
акции публичных акционерных обществ	02.07.01	0	0		
акции непубличных акционерных обществ	02.07.02	0	0		
векселя российских хозяйственных обществ	02.08	0	0		
ипотечные ценные бумаги - всего, в том числе:	02.09	0	0		
облигации с ипотечным покрытием	02.09.01	0	0		
ипотечные сертификаты участия	02.09.02	0	0		
иные ценные бумаги	02.10	0	0		

Подраздел 3. Ценные бумаги иностранных эмитентов

Наименование показателя	Код строки	Сумма (стоимость) на текущую отчетную дату	Сумма (стоимость) на предыдущую отчетную дату	Доля от общей стоимости активов на текущую отчетную дату, в процентах	Доля от стоимости чистых активов на текущую отчетную дату, в процентах
1	2	3	4	5	6
Ценные бумаги иностранных эмитентов - всего, в том числе:	03	0	0	0	0
облигации иностранных эмитентов - всего, в том числе:	03.01	0	0	0	0
облигации иностранных коммерческих организаций	03.01.01	0	0	0	0
облигации иностранных государств	03.01.02	0	0	0	0
облигации международных финансовых организаций	03.02	0	0	0	0
иностранное депозитарные расписки	03.03	0	0	0	0
паи (акции) иностранных инвестиционных фондов	03.04	0	0	0	0
акции иностранных акционерных обществ	03.05	0	0	0	0
иные ценные бумаги	03.06	0	0	0	0

Подраздел 4. **Недвижимое имущество и права аренды недвижимого имущества**

Наименование показателя	Код строки	Сумма (стоимость) на текущую отчетную дату	Сумма (стоимость) на предыдущую отчетную дату	Доля от общей стоимости активов на текущую отчетную дату, в процентах	Доля от стоимости чистых активов на текущую отчетную дату, в процентах
1	2	3	4	5	6
Недвижимое имущество и права аренды на недвижимое имущество - всего, в том числе:	04	699 898 587,00	699 898 587,00	76,86	78,04
недвижимое имущество, находящееся на территории Российской Федерации - всего, из него:	04.01	699 898 587,00	699 898 587,00	76,86	78,04
объекты незавершенного строительства	04.01.01	0	0	0	0
недвижимое имущество, находящееся на территории иностранных государств - всего, из него:	04.02	0	0	0	0
объекты незавершенного строительства	04.02.01	0	0	0	0
права аренды недвижимого имущества, находящегося на территории Российской Федерации	04.03	0	0	0	0
права аренды недвижимого имущества, находящегося на территории иностранных государств	04.04	0	0	0	0

Подраздел 5. **Имущественные права (за исключением прав аренды недвижимого имущества, прав из кредитных договоров и договоров займа и прав требования к кредитной организации выплатить денежный эквивалент драгоценных металлов)**

Наименование показателя	Код строки	Сумма (стоимость) на текущую отчетную дату	Сумма (стоимость) на предыдущую отчетную дату	Доля от общей стоимости активов на текущую отчетную дату, в процентах	Доля от стоимости чистых активов на текущую отчетную дату, в процентах
1	2	3	4	5	6
Имущественные права - всего, в том числе:	05	0	0	0	0
имущественные права из договоров участия в долевом строительстве объектов недвижимого имущества	05.01	0	0	0	0

Наименование показателя	Код строки	Сумма (стоимость) на текущую отчетную дату	Сумма (стоимость) на предыдущую отчетную дату	Доля от общей стоимости активов на текущую отчетную дату, в процентах	Доля от стоимости чистых активов на текущую отчетную дату, в процентах
1	2	3	4	5	6
имущественные права, связанные с возникновением права собственности на объект недвижимости (его часть) после завершения его строительства (создание) и возникающие из договора, стороной по которому является юридическое лицо, которому принадлежит право собственности или иное вещное право, включая право аренды, на земельный участок, выделенный в установленном порядке для целей строительства объекта недвижимости, и (или) имеющее разрешение на строительство объекта недвижимости на указанном земельном участке, либо юридическое лицо, инвестирующее денежные средства или иное имущество в строительство <u>объекта недвижимости</u>	05.02	0	0	0	0
имущественные права из договоров, на основании которых осуществляется строительство (создание) объектов недвижимого имущества (в том числе на месте объектов недвижимости) на выделенном в установленном порядке для целей строительства (создания) указанного объекта недвижимости земельном участке, который (право аренды которого) составляет активы акционерного инвестиционного фонда (паевого инвестиционного фонда)	05.03	0	0	0	0
имущественные права из договоров, на основании которых осуществляется реконструкция объектов недвижимости, составляющих активы акционерного инвестиционного фонда (паевого инвестиционного фонда)	05.04	0	0	0	0
иные имущественные права	05.05	0	0	0	0

Подраздел 6. Денежные требования по кредитным договорам и договорам займа, в том числе удостоверенные закладными

Наименование показателя	Код строки	Сумма (стоимость) на текущую отчетную дату	Сумма (стоимость) на предыдущую отчетную дату	Доля от общей стоимости активов на текущую отчетную дату, в процентах	Доля от стоимости чистых активов на текущую отчетную дату, в процентах
1	2	3	4	5	6

Денежные требования по кредитным договорам и договорам займа, в том числе удостоверенные закладными - всего, в том числе:	06	0	0	0	0
денежные требования по кредитным договорам и договорам займа, не удостоверенные закладными	06.01	0	0	0	0
закладные	06.02	0	0	0	0

Подраздел 7. Иное имущество, не указанное в подразделах 1-6

Наименование показателя	Код строки	Сумма (стоимость) на текущую отчетную дату	Сумма (стоимость) на предыдущую отчетную дату	Доля от общей стоимости активов на текущую отчетную дату, в процентах	Доля от стоимости чистых активов на текущую отчетную дату, в процентах
1	2	3	4	5	6
Иное имущество - всего, в том числе:	07	0	0	0	0
доли в уставных капиталах российских обществ с ограниченной ответственностью	07.01	0	0	0	0
права участия в уставных капиталах иностранных коммерческих организаций	07.02	0	0	0	0
проектная документация для строительства или реконструкции объекта недвижимости	07.03	0	0	0	0
драгоценные металлы и требования к кредитной организации выплатить их денежный эквивалент - всего, в том числе:	07.04	0	0	0	0
драгоценные металлы	07.04.01	0	0	0	0
требования к кредитной организации выплатить денежный эквивалент драгоценных металлов	07.04.02	0	0	0	0
художественные ценности	07.05	0	0	0	0
иное имущество, не указанное в строках 07.01-07.05	07.06	0	0	0	0

Подраздел 8. Дебиторская задолженность

Наименование показателя	Код строки	Сумма (стоимость) на текущую отчетную дату	Сумма (стоимость) на предыдущую отчетную дату	Доля от общей стоимости активов на текущую отчетную дату, в процентах	Доля от стоимости чистых активов на текущую отчетную дату, в процентах
1	2	3	4	5	6
Дебиторская задолженность - всего, в том числе:	08	155 337 224,01	171 999 803,44	17,06	17,32
средства, находящиеся у профессиональных участников рынка ценных бумаг	08.01	0	0	0	0
по сделкам	08.02	140 869 877,35	150 263 471,84	15,47	15,71
по процентному (купонному) доходу по денежным средствам на счетах и во вкладах, а также по ценным бумагам	08.03	0	0	0	0
прочая	08.04	14 467 346,66	21 736 331,60	1,59	1,61

Подраздел 9. Общая стоимость активов

Наименование показателя	Код	Стоимость на текущую отчетную дату	Стоимость на предыдущую отчетную дату	Доля от стоимости чистых активов на текущую отчетную дату, в процентах
-------------------------	-----	------------------------------------	---------------------------------------	--

Наименование показателя	строки	отчетную дату	предыдущую отчетную дату	текущую отчетную дату, в процентах
1	2	3	4	5
Общая стоимость активов (сумма строк 01 + 02 + 03 + 04 + 05 + 06 + 07 + 08)	09	910 657 822,70	926 866 613,95	101,54

Раздел IV. Обязательства

Наименование показателя	Код строки	Величина на текущую отчетную дату	Величина на предыдущую отчетную дату	Доля от общей величины обязательств на текущую отчетную дату, в процентах	Доля от стоимости чистых активов на текущую отчетную дату, в процентах
1	2	3	4	5	6
Кредиторская задолженность	10	13 806 105,98	2 271 298,82	99,66	1,54
Резерв на выплату вознаграждения - всего, в том числе:	11	46 698,82	20 515,52	0,34	0,01
управляющей компании	11.1	0	0	0	0
специализированному депозитарию, лицу, осуществляющему ведение реестра, аудиторской организации, оценщику и бирже	11.2	46 698,82	20 515,52	0,34	0,01
Общая величина обязательств (сумма строк 10+11)	12	13 852 804,80	2 291 814,34	100	1,54

Раздел V. Стоимость чистых активов

Наименование показателя	Код строки	Значение показателя на текущую отчетную дату	Значение показателя на предыдущую отчетную дату
1	2	3	4
Стоимость чистых активов (разность строк 09 и 12)	13	896 805 017,90	924 574 799,61
Количество размещенных акций акционерного инвестиционного фонда (количество выданных инвестиционных паев паевого инвестиционного фонда) - штук	14	6 429 209,76656	6 429 209,76656
Стоимость чистых активов акционерного инвестиционного фонда в расчете на одну акцию (расчетная стоимость инвестиционного пая паевого инвестиционного фонда) (частное от деления строк 13 и 14)	15	139,49	143,81

Расшифровки активов и обязательств, принятых к расчету стоимости чистых активов

Расшифровки раздела III "Активы"

Подраздел 1. Денежные средства

1.1. Денежные средства на счетах в кредитных организациях

Банковский счет	Наименование кредитной организации, с которой заключен договор (договоры) банковского счета	ОГРН* кредитной организации	Регистрационный номер кредитной организации	Порядковый номер филиала кредитной организации	Код валюты счета	Вид банковского счета (расчетный, другие счета)	Сумма денежных средств	Доля от общей стоимости активов, в процентах	Примечание
1	2	3	4	5	6	7	8	9	10
40701810024 000000074	АКБ "АБСОЛЮТ БАНК" (ПАО)	10277000245 60	2306	-	RUB	другие счета	55 422 011, 69	6,09	Счет доверительно го управления
Итого	x	x	x	x	x	x	55 422 011, 69	6,09	x

1.2. Денежные средства на счетах по депозиту в кредитных организациях

Идентификатор депозита	Наименование кредитной организации, в которой открыт счет по депозиту	ОГРН* кредитной организации	Регистрационный номер кредитной организации	Порядковый номер филиала кредитной организации	Код валюты счета по депозиту	Субординированный депозит (да/нет)	Дата возврата денежных средств	Сумма денежных средств	Доля от общей стоимости активов, в процентах	Примечание
1	2	3	4	5	6	7	8	9	10	11
Итого								9	0	

Итого		X	X	X	X	X	X	X	X	X	0	X
-------	--	---	---	---	---	---	---	---	---	---	---	---

* Основной государственный регистрационный номер.

Подраздел 2. Ценные бумаги российских эмитентов (за исключением закладных)

2.1. Облигации российских хозяйственных обществ

Номер строки	Наименование эмитента	ОГРН* эмитента	ИНН** эмитента	Организационно-правовая форма эмитента	Субординированные облигации (да/нет)	Государственный регистрационный номер (идентификационный номер) выпуска	Код ISIN*** (если присвоен)	Дата погашения	Количество в составе активов, штук	Стоимость актива	Доля от общей стоимости активов, в процентах	Наименование биржи	Примечание
1	2	3	4	5	6	7	8	9	10	11	12	13	14
Итого	X	X	X	X	X	X	X	X	X	0	0	X	X

2.2. Государственные ценные бумаги Российской Федерации

Номер строки	Наименование эмитента	ОГРН* эмитента	ИНН** эмитента	Государственный регистрационный номер выпуска	Код ISIN*** (если присвоен)	Дата погашения	Количество в составе активов, штук	Стоимость актива	Доля от общей стоимости активов, в процентах	Наименование биржи	Примечание
1	2	3	4	5	6	7	8	9	10	11	12
Итого	X	X	X	X	X	X	X	0	0	X	X

* Основной государственный регистрационный номер.

** Идентификационный номер налогоплательщика.

*** Международный идентификационный код ценной бумаги (International Security Identification Number, ISIN).

2.3. Государственные ценные бумаги субъектов Российской Федерации

Номер строки	Наименование эмитента	Наименование субъекта Российской Федерации, от имени которого выпущены ценные бумаги	ОГРН* эмитента	ИНН** эмитента	Государственный регистрационный номер выпуска	Код ISIN*** (если присвоен)	Дата погашения	Количество в составе активов, штук	Стоимость актива	Доля от общей стоимости активов, в процентах	Наименование биржи	Примечание
1	2	3	4	5	6	7	8	9	10	11	12	13
Итого	x	x	x	x	x	x	x	0	0	0	x	x

2.4. Муниципальные ценные бумаги

Номер строки	Наименование эмитента	Наименование муниципального образования, от имени которого выпущены ценные бумаги, согласно уставу муниципального образования	ОГРН* эмитента	ИНН** эмитента	Государственный регистрационный номер выпуска	Код ISIN*** (если присвоен)	Дата погашения	Количество в составе активов, штук	Стоимость актива	Доля от общей стоимости активов, в процентах	Наименование биржи	Примечание
1	2	3	4	5	6	7	8	9	10	11	12	13
Итого	x	x	x	x	x	x	x	0	0	0	x	x

* Основной государственный регистрационный номер.

** Идентификационный номер налогоплательщика.

*** Международный идентификационный код ценной бумаги (International Security Identification Number, ISIN).

2.5. Российские депозитарные расписки

Номер строки	Наименование эмитента	ОГРН* эмитента	ИПН** эмитента	Организационно-правовая форма эмитента	Государственный регистрационный номер (идентификационный номер) выпуска	Код ISIN***	Количество в составе активов, штук	Наименование эмитента ценных бумаг	ТПН**** эмитента ценных бумаг	Вид представленных ценных бумаг	Код валюты номинала представленных ценных бумаг	Регистрационный номер представленных ценных бумаг	Код ISIN*** представленных ценных бумаг	Код государственной регистрации (инкорпорации) эмитента представленных ценных бумаг	Стоимость актива	Доля от общей стоимости активов, в процентах	Наименование облига	Примечание
1	2	3	4	5	6	7	8	9	10	11	12	13	14	15	16	17	18	19
							0									0		
Итого	x	x	x	x	x	x	x	x	x	x	x	x	x	x	0	0	x	x

2.6. Инвестиционные паи паевых инвестиционных фондов

Номер строки	Полное наименование паевого инвестиционного фонда	Регистрационный номер правил доверительного управления фондом	Наименование управляющей компании паевого инвестиционного фонда	ИНН* управляющей компании паевого инвестиционного фонда	ОГРН** управляющей компании паевого инвестиционного фонда	Код ISIN*** (если присвоен)	Количество в составе активов, штук	Код ISIN*** (если присвоен)	Количество знаков после запятой количества принадлежащих инвестиционных паев****	Стоимость актива	Доля от общей стоимости активов, в процентах	Наименование биржи	Примечание
1	2	3	4	5	6	7	8	9	10	11	12	13	
Итого	x	x	x	x	x	x	x	x	0	0	0	x	x

* Основной государственный регистрационный номер.

** Идентификационный номер налогоплательщика.
 *** Международный идентификационный код ценной бумаги (International Security Identification Number, ISIN).
 **** "Тэкс Идентификашн Намбер" ("Tax Identification Number").
 *****Для автоматического определения разрядности (decimal) необходимо графу оставить пустой

2.7. Акции российских акционерных обществ

Номер строки	Наименование эмитента	ОГРН* эмитента	ИНН** эмитента	Организационно-правовая форма эмитента	Государственный регистрационный номер (идентификационный номер) выпуска	Код ISIN*** (если присвоен)	Категория акций	Количество в составе активов, штук	Стоимость актива	Доля от общей стоимости активов, в процентах	Наименование биржи	Примечание
1	2	3	4	5	6	7	8	9	10	11	12	13
Итого	x	x	x	x	x	x	x	x	0	0	x	x

2.8. Векселя российских хозяйственных обществ

Номер строки	Наименование векселедателя	ОГРН* векселедателя	ИНН** векселедателя	Организационно-правовая форма векселедателя	Срок платежа по векселю	Стоимость актива	Доля от общей стоимости активов, в процентах	Примечание
1	2	3	4	5	6	7	8	9
Итого	x	x	x	x	x	0	0	x

* Основной государственный регистрационный номер.

** Идентификационный номер налогоплательщика.

*** Международный идентификационный код ценной бумаги (International Security Identification Number, ISIN).

2.9. Облигации с ипотечным покрытием

Номер строки	Наименование эмитента	ОГРН* эмитента	ИНН** эмитента	Организационно-правовая форма эмитента	Государственный регистрационный номер (идентификационный номер) выпуска	Код ISIN*** (если присвоен)	Дата погашения	Количество в составе активов, штук	Стоимость актива	Доля от общей стоимости активов, в процентах	Наименование биржи	Примечание
1	2	3	4	5	6	7	8	9	10	11	12	13
								0	0	0		
Итого	x	x	x	x	x	x	x	x	0	0	x	x

2.10. Ипотечные сертификаты участия

Номер строки	Индивидуальное обозначение, идентифицирующее ипотечные сертификаты участия с ипотечным покрытием	Регистрационный номер доверительного управления ипотечным покрытием	Наименование управляющего ипотечным покрытием	ИНН** управляющего ипотечным покрытием	ОГРН* управляющего ипотечным покрытием	Код ISIN*** (если присвоен)	Количество в составе активов, штук	Стоимость актива	Доля от общей стоимости активов, в процентах	Наименование биржи	Примечание	
1	2	3	4	5	6	7	8	9	10	11	12	
							0	0	0	0		
Итого	x	x	x	x	x	x	x	0	0	0	x	x

- * Основной государственный регистрационный номер.
- ** Идентификационный номер налогоплательщика.
- *** Международный идентификационный код ценной бумаги (International Security Identification Number, ISIN).

2.11. Иные ценные бумаги российских эмитентов (за исключением закладных)

Номер строки	Сведения, позволяющие определенно установить ценные бумаги	Наименование эмитента ценной бумаги (лица, обязанного по ценной бумаге)	ИНН* лица, обязанного по ценным бумагам	ОГРН** лица, обязанного по ценным бумагам	Количество в составе активов, штук	Стоимость актива	Доля от общей стоимости активов, в процентах	Примечание
1	2	3	4	5	6	7	8	9
Итого	x	x	x	x	x	0	0	x

Подраздел 3. Ценные бумаги иностранных эмитентов

3.1. Облигации иностранных коммерческих организаций

Номер строки	Наименование эмитента	Код государства регистрации (инкорпорации) эмитента	ТIN*** эмитента	Субординированные облигации (да/нет)	Регистрационный номер выпуска	Код ISIN**** (если присвоен)	Дата погашения	Код валюты номинала ценной бумаги	Количество в составе активов, штук	Стоимость актива	Доля от общей стоимости активов, в процентах	Наименование биржи	Примечание
1	2	3	4	5	6	7	8	9	10	11	12	13	14
Итого	x	x	x	x	x	x	x	x	x	0	0	x	x

- * Идентификационный номер налогоплательщика.
- ** Основной государственный регистрационный номер.

*** "Тэкс Идентификайшен Намбер" ("Tax Identification Number").

**** Международный идентификационный код ценной бумаги (International Security Identification Number, ISIN).

3.2. Облигации иностранных государств

Номер строки	Наименование эмитента	Код государства регистрации (инкорпорации) эмитента	TIN* эмитента	Регистрационный номер выпуска	Код ISIN** (если присвоен)	Дата погашения	Код валюты номинала ценной бумаги	Количество в составе активов, штук	Стоимость актива	Доля от общей стоимости активов, в процентах	Наименование биржи	Примечание
1	2	3	4	5	6	7	8	9	10	11	12	13
Итого	x	x	x	x	x	x	x	x	0	0	x	x

3.3. Облигации международных финансовых организаций

Номер строки	Наименование эмитента	TIN* эмитента	Регистрационный номер выпуска	Код ISIN** (если присвоен)	Дата погашения	Код валюты номинала ценной бумаги	Количество в составе активов, штук	Стоимость актива	Доля от общей стоимости активов, в процентах	Наименование биржи	Примечание
1	2	3	4	5	6	7	8	9	10	11	12
Итого	x	x	x	x	x	x	x	0	0	x	x

* "Тэкс Идентификайшен Намбер" ("Tax Identification Number").

** Международный идентификационный код ценной бумаги (International Security Identification Number, ISIN).

3.4. Иностранные депозитарные расписки

Номер строки	Наименование эмитента	Код государства регистрации эмитента (инкорпорации)	TIN* эмитента	Код валюты номинала ценной бумаги	Регистрационный номер выпуска	Код ISIN** (если присвоен)	Количество в составе активов, штук	Наименование эмитента ценных бумаг	ИНН*** эмитента ценных бумаг	Вид представленных ценных бумаг	Регистрационный номер представленных ценных бумаг	Код ISIN** представленных ценных бумаг	Код государства регистрации (инкорпорации) эмитента представленных ценных бумаг	Код валюты номинала представленных ценных бумаг	Стоимость актива	Доля от общей стоимости активов, процентов	Доля от общего количества размещенных ценных бумаг, в процентах	Наименование облига	Примечание
1		3	4	5	6	7	8	9	10	11	12	13	14	15	16	17	18	19	20
		x	x	x	x	x	x	x	x	x	x	x	x	x	0	0	0		
Итого		x	x	x	x	x	x	x	x	x	x	x	x	x	0	0	0	x	x

3.5. Паи (акции) иностранных инвестиционных фондов

Номер строки	Наименование инвестиционного фонда	Код государства регистрации (инкорпорации) инвестиционного фонда	TIN* инвестиционного фонда	Вид ценных бумаг инвестиционного фонда	Наименование лица, выдавшего паи (выкупившего акции (если выдачу паев (выпуск акций) осуществил не инвестиционный фонд))	Код ISIN** (если присвоен)	Код валюты выпуска	Количество в составе активов, штук	Стоимость актива	Доля от общей стоимости активов, в процентах	Доля от общего количества размещенных ценных бумаг, в процентах	Наименование биржи	Примечание
1		2	3	4	5	6	7	8	9	10	11	12	13
		x	x	x	x	x	x	x	x	x	x	x	x
Итого		x	x	x	x	x	x	x	x	x	x	x	x

* "Тэкс Идентификацион Нумбер" ("Tax Identification Number").

** Международный идентификационный код ценной бумаги (International Security Identification Number, ISIN).
 *** Идентификационный номер налогоплательщика.

3.6. Акции иностранных акционерных обществ

Номер строки	Наименование эмитента	Код государства регистрации (инкорпорации) эмитента	TIN* эмитента	Регистрационный номер выпуска	Код ISIN** (если присвоен)	Код валюты номинала ценной бумаги	Количество в составе активов, штук	Стоимость актива	Доля от общей стоимости активов, в процентах	Доля от общего количества ценных бумаг, в процентах	Наименование биржи	Примечание
1	2	3	4	5	6	7	8	9	10	11	12	13
Итого	x	x	x	x	x	x	x	0	0	0	x	x

3.7. Иные ценные бумаги иностранных эмитентов

Номер строки	Сведения, позволяющие определенно установить ценные бумаги	Наименование эмитента ценной бумаги (лица, обязанного по ценной бумаге)	TIN* лица, обязанного по ценным бумагам	Код государства регистрации (инкорпорации)	Код валюты	Количество в составе активов, штук	Стоимость актива	Доля от общей стоимости активов, в процентах	Примечание
1	2	3	4	5	6	7	8	9	10
Итого	x	x	x	x	x	x	0	0	x

* "Тэкс Идентификайшен Намбер" ("Tax Identification Number").
 ** Международный идентификационный код ценной бумаги (International Security Identification Number, ISIN).

Подраздел 4. Недвижимое имущество и права аренды недвижимого имущества

4.1. Недвижимое имущество

1 Номер строки	2 Кадастровый номер объекта или указание на то, что кадастровый номер не присвоен)	3 Вид объекта	4 Назначение объекта недвижимого имущества (для земельных участков - категория земель и вид разрешенного использования)	5 Код государства, на территории которого располагается объект недвижимости	6 Адрес (местоположение) объекта	7 Стоимость актива	8 Доля от общей стоимости активов, в процентах	9 Примечание
1	50:23:0050384:1079	Земельный участок общ.пл 875 кв.м., кадастровый №50:23:0050384:1079	Земли сельскохозяйственного назначения	RUS	Московская область, Раменский район, сельское поселение Рыболовское	172 900,00	0,02	
2	50:23:0000000:160253	Земельный участок общ.пл 96 844 кв.м., кадастровый №50:23:0000000:160253	Земли сельскохозяйственного назначения	RUS	Московская область, Раменский район, сельское поселение Новохаритоновское, село Карпово.	7 361 100,00	0,81	

3	50:23:0000000:16 0254	Земельный участок общ.пл 210 902 кв.м., кадаст ровый №50:23:000 0000:16025 4	Земли сельскохозяйстве нного назначения	RUS	Московская область, Раменский район, сельское поселение Новохаритоновское, село Карпово.	13 957 50 0,00	1,53	
4	50:23:0000000:16 0255	Земельный участок общ.пл 211 473 кв.м., кадаст ровый №50:23:000 0000:16025 5	Земли сельскохозяйстве нного назначения	RUS	Московская область, Раменский район, сельское поселение Новохаритоновское, село Карпово.	13 986 80 0,00	1,54	
5	50:23:0000000:16 0257	Земельный участок общ.пл 824 078 кв.м., кадаст ровый №50:23:000 0000:16025 7	Земли сельскохозяйстве нного назначения	RUS	Московская область, Раменский район, сельское поселение Новохаритоновское, село Карпово.	42 786 10 0,00	4,7	

6	50:23:0000000:16 0259	Земельный участок общ.пл.2 182 кв.м., кадаст ровый №50:23:000 0000:16025 9	Земли сельскохозяйстве нного назначения	RUS		Московская область, Раменский район, сельское поселение Новохаритоновское, село Карпово.	99 000,00	0,01	
7	50:23:0020393:18 94	Земельный участок общ.пл.301 329 кв.м., кадаст ровый №50:23:002 0593:1894	Земли сельскохозяйстве нного назначения	RUS		Московская область, Раменский район, сельское поселение Гжельское, с.Речицы,ул.Совхозная ,стр.2, участок нах-ся прим-но в 600м. по напр-ию на Ю.-З. от ориентира:адм. здание,расп-го за пределами участка	19 800 30 0,00	2,17	
8	50:23:0000000:16 1241	Земельный участок общ.пл.263 061 кв.м., кадаст ровый №50:23:000 0000:16124 1	Земли сельскохозяйстве нного назначения	RUS		Московская область, Раменский район, сельское поселение Гжельское, с.Речицы,ул.Совхозная ,стр.2, участок нах-ся прим-но в 600м. по напр-ию на Ю.-З. от ориентира:адм. здание,расп-го за пределами участка	17 709 30 0,00	1,94	

9	50:23:0000000:16 1240	Земельный участок общ.пл 230 295 кв.м., кадаст ровый №50:23:000 0000:16124 0	Земли сельскохозяйстве нного назначения	RUS	Московская область, Раменский район, сельское поселение Гжельское, с.Речицы,ул.Совхозная .стр.2, участок нах-ся прим-но в 600м. по напр-ию на Ю.-З. от ориентира:адм. здание, расп-го за пределами участка	15 876 50 0,00	1,74	
10	50:23:0050384:62 5	Земельный участок общ.пл 1 249 кв.м., кадаст ровый №50:23:005 0384:625	Земли сельскохозяйстве нного назначения	RUS	Московская область, Раменский район, сельское поселение Рыболовское	246 800,0 0	0,03	
11	50:23:0050384:96 2	Земельный участок общ.пл 1 248 кв.м., кадаст ровый №50:23:005 0384:962	Земли сельскохозяйстве нного назначения	RUS	Московская область, Раменский район, сельское поселение Рыболовское	320 600,0 0	0,04	

12	50:23:0050384:59 6	Земельный участок общ.пл I 244 кв.м., кадаст ровый №50:23:005 0384:596	Земли сельскохозяйстве нного назначения	RUS		Московская область, Раменский район, сельское поселение Рыболовское	245 800,0 0	0,03	
13	50:23:0050384:62 2	Земельный участок общ.пл I 244 кв.м., кадаст ровый №50:23:005 0384:622	Земли сельскохозяйстве нного назначения	RUS		Московская область, Раменский район, сельское поселение Рыболовское	245 800,0 0	0,03	
14	50:23:0050384:11 45	Земельный участок общ.пл I 244 кв.м., кадаст ровый №50:23:005 0384:1145	Земли сельскохозяйстве нного назначения	RUS		Московская область, Раменский район, сельское поселение Рыболовское	319 600,0 0	0,04	

15	50:23:0050384:85 0	Земельный участок общ.пл I 240 кв.м., кадаст ровый №50:23:005 0384:850	Земли сельскохозяйстве нного назначения	RUS		Московская область, Раменский район, сельское поселение Рыболовское	245 000,0 0	0,03	
16	50:23:0050373:57	Земельный участок общ.пл III 500 кв.м., кадаст ровый №50:23:005 0373:57	Земли сельскохозяйстве нного назначения	RUS		Московская область, Раменский район, сельское поселение Рыболовское, участок находится примерно в 970 м по направлению на юг от ориентира: д. Владимировка, расположенного за пределами участка	18 713 00 0,00	2,05	
17	50:23:0050373:12 7	Земельный участок общ.пл III 500 кв.м., кадаст ровый №50:23:005 0373:127	Земли сельскохозяйстве нного назначения	RUS		Московская область, Раменский район, сельское поселение Рыболовское, участок находится примерно в 1 200 м по направлению на юг от ориентира: д. Владимировка, расположенного за пределами участка	18 713 00 0,00	2,05	

18	50:23:0050373:87	Земельный участок общ.пл 111 500 кв.м., кадастровый №50:23:0050373:87	Земли сельскохозяйственного назначения	RUS	Московская область, Раменский район, сельское поселение Рыболовское, участок находится примерно в 1 440 м по направлению на юг от ориентира: Д. Владимировка, расположенного за пределами участка	18 713 000,00	2,05	
19	50:23:0050384:968	Земельный участок общ.пл 107 кв.м., кадастровый №50:23:0050384:968	Земли сельскохозяйственного назначения	RUS	Московская область, Раменский район, сельское поселение Рыболовское	15 900,00	0	
20	50:23:0050384:1014	Земельный участок общ.пл 1 899 кв.м., кадастровый №50:23:0050384:1014	Земли сельскохозяйственного назначения	RUS	Московская область, Раменский район, сельское поселение Рыболовское	356 500,00	0,04	

21	50:23:0050384:96 5	Земельный участок общ.пл I 773 кв.м., кадаст ровый №50:23:005 0384:965	Земли сельскохозяйстве нного назначения	RUS		Московская область, Раменский район, сельское поселение Рыболовское	432 700,0 0	0.05	
22	50:23:0050384:89 7	Земельный участок общ.пл I 695 кв.м., кадаст ровый №50:23:005 0384:897	Земли сельскохозяйстве нного назначения	RUS		Московская область, Раменский район, сельское поселение Рыболовское	3 18 200,0 0	0.03	
23	50:23:0050384:70 2	Земельный участок общ.пл I 682 кв.м., кадаст ровый №50:23:005 0384:702	Земли сельскохозяйстве нного назначения	RUS		Московская область, Раменский район, сельское поселение Рыболовское	410 500,0 0	0.05	

24	50:23:0050384:96 0	Земельный участок общ.пл I 228 кв.м., кадаст ровый №50:23:005 0384:960	Земли сельскохозяйстве нного назначения	RUS	Московская область, Раменский район, сельское поселение Рыболовское	315 500,0 0	0.03	
25	50:23:0050384:91 4	Земельный участок общ.пл I 223 кв.м., кадаст ровый №50:23:005 0384:914	Земли сельскохозяйстве нного назначения	RUS	Московская область, Раменский район, сельское поселение Рыболовское	241 700,0 0	0.03	
26	50:23:0050384:10 87	Земельный участок общ.пл I 218 кв.м., кадаст ровый №50:23:005 0384:1087	Земли сельскохозяйстве нного назначения	RUS	Московская область, Раменский район, сельское поселение Рыболовское	240 700,0 0	0.03	

27	50:23:0050384:11 16	Земельный участок общ.пл I 218 кв.м., кадаст ровый №50:23:005 0384:1116	Земли сельскохозяйстве нного назначения	RUS		Московская область, Раменский район, сельское поселение Рыболовское	209 400,0 0	0,02	
28	50:23:0050384:10 08	Земельный участок общ.пл I 215 кв.м., кадаст ровый №50:23:005 0384:1008	Земли сельскохозяйстве нного назначения	RUS		Московская область, Раменский район, сельское поселение Рыболовское	240 100,0 0	0,03	
29	50:23:0050384:92 1	Земельный участок общ.пл I 213 кв.м., кадаст ровый №50:23:005 0384:921	Земли сельскохозяйстве нного назначения	RUS		Московская область, Раменский район, сельское поселение Рыболовское	311 600,0 0	0,03	

30	50:23:0050384:73 0	Земельный участок общ.пл 1 211 кв.м., кадаст ровый №50:23:005 0384:730	Земли сельскохозяйстве нного назначения	RUS		Московская область, Раменский район, сельское поселение Рыболовское	208 200,0 0	0.02	
31	50:23:0050384:89 0	Земельный участок общ.пл 1 205 кв.м., кадаст ровый №50:23:005 0384:890	Земли сельскохозяйстве нного назначения	RUS		Московская область, Раменский район, сельское поселение Рыболовское	309 600,0 0	0.03	
32	50:23:0050384:93 7	Земельный участок общ.пл 1 183 кв.м., кадаст ровый №50:23:005 0384:937	Земли сельскохозяйстве нного назначения	RUS		Московская область, Раменский район, сельское поселение Рыболовское	233 800,0 0	0.03	

33	50:23:0050384:69 7	Земельный участок общ.пл 1 174 кв.м., кадаст ровый №50:23:005 0384:697	Земли сельскохозяйстве нного назначения	RUS		Московская область, Раменский район, сельское поселение Рыболовское	232 000,0 0	0,03	
34	50:23:0050384:80 6	Земельный участок общ.пл 1 173 кв.м., кадаст ровый №50:23:005 0384:806	Земли сельскохозяйстве нного назначения	RUS		Московская область, Раменский район, сельское поселение Рыболовское	301 400,0 0	0,03	
35	50:23:0050384:72 8	Земельный участок общ.пл 1 162 кв.м., кадаст ровый №50:23:005 0384:728	Земли сельскохозяйстве нного назначения	RUS		Московская область, Раменский район, сельское поселение Рыболовское	298 500,0 0	0,03	

36	50:23:0050384:10 04	Земельный участок общ.пл 1 156 кв.м., кадаст ровый №50:23:005 0384:1004	Земли сельскохозяйстве нного назначения	RUS		Московская область, Раменский район, сельское поселение Рыболовское	228 400,0 0	0,03	
37	50:23:0050384:58 1	Земельный участок общ.пл 1 153 кв.м., кадаст ровый №50:23:005 0384:581	Земли сельскохозяйстве нного назначения	RUS		Московская область, Раменский район, сельское поселение Рыболовское	296 200,0 0	0,03	
38	50:23:0050384:64 9	Земельный участок общ.пл 1 148 кв.м., кадаст ровый №50:23:005 0384:649	Земли сельскохозяйстве нного назначения	RUS		Московская область, Раменский район, сельское поселение Рыболовское	294 900,0 0	0,03	

39	50:23:0050384:69 6	Земельный участок общ.пл 1 138 кв.м., кадаст ровый №50:23:005 0384:696	Земли сельскохозяйстве нного назначения	RUS		Московская область, Раменский район, сельское поселение Рыболовское	224 900,0 0	0,02	
40	50:23:0050384:85 6	Земельный участок общ.пл 1 126 кв.м., кадаст ровый №50:23:005 0384:856	Земли сельскохозяйстве нного назначения	RUS		Московская область, Раменский район, сельское поселение Рыболовское	222 500,0 0	0,02	
41	50:23:0050384:11 44	Земельный участок общ.пл 1 120 кв.м., кадаст ровый №50:23:005 0384:1144	Земли сельскохозяйстве нного назначения	RUS		Московская область, Раменский район, сельское поселение Рыболовское	221 300,0 0	0,02	

42	50:23:0050384:11 13	Земельный участок общ.пл 1 120 кв.м., кадаст ровый №50:23:005 0384:1113	Земли сельскохозяйстве нного назначения	RUS		Московская область, Раменский район, сельское поселение Рыболовское	287 700,0 0	0,03	
43	50:23:0050384:74 0	Земельный участок общ.пл 1 120 кв.м., кадаст ровый №50:23:005 0384:740	Земли сельскохозяйстве нного назначения	RUS		Московская область, Раменский район, сельское поселение Рыболовское	221 300,0 0	0,02	
44	50:23:0050384:90 0	Земельный участок общ.пл 1 119 кв.м., кадаст ровый №50:23:005 0384:900	Земли сельскохозяйстве нного назначения	RUS		Московская область, Раменский район, сельское поселение Рыболовское	221 100,0 0	0,02	

45	50:23:0050384:67 2	Земельный участок общ.пл I 609 кв.м., кадаст ровый №50:23:005 0384:672	Земли сельскохозяйстве нного назначения	RUS		Московская область, Раменский район, сельское поселение Рыболовское	302 100,0 0	0,03	
46	50:23:0050384:81 2	Земельный участок общ.пл I 536 кв.м., кадаст ровый №50:23:005 0384:812	Земли сельскохозяйстве нного назначения	RUS		Московская область, Раменский район, сельское поселение Рыболовское	374 900,0 0	0,04	
47	50:23:0050384:11 49	Земельный участок общ.пл I 511 кв.м., кадаст ровый №50:23:005 0384:1149	Земли сельскохозяйстве нного назначения	RUS		Московская область, Раменский район, сельское поселение Рыболовское	283 700,0 0	0,03	

48	50:23:0050384:97 2	Земельный участок общ.пл I 496 кв.м., кадаст ровый №50:23:005 0384:972	Земли сельскохозяйстве нного назначения	RUS		Московская область, Раменский район, сельское поселение Рыболовское	295 600,0 0	0,03	
49	50:23:0050384:58 5	Земельный участок общ.пл I 469 кв.м., кадаст ровый №50:23:005 0384:585	Земли сельскохозяйстве нного назначения	RUS		Московская область, Раменский район, сельское поселение Рыболовское	377 400,0 0	0,04	
50	50:23:0050384:10 78	Земельный участок общ.пл I 438 кв.м., кадаст ровый №50:23:005 0384:1078	Земли сельскохозяйстве нного назначения	RUS		Московская область, Раменский район, сельское поселение Рыболовское	284 200,0 0	0,03	

51	50:23:0050384:10 47	Земельный участок общ.пл I 428 кв.м., кадаст ровый №50:23:005 0384:1047	Земли сельскохозяйстве нного назначения	RUS		Московская область, Раменский район, сельское поселение Рыболовское	366 900,0 0	0,04	
52	50:23:0050384:89 1	Земельный участок общ.пл I 419 кв.м., кадаст ровый №50:23:005 0384:891	Земли сельскохозяйстве нного назначения	RUS		Московская область, Раменский район, сельское поселение Рыболовское	364 600,0 0	0,04	
53	50:23:0050384:81 3	Земельный участок общ.пл I 399 кв.м., кадаст ровый №50:23:005 0384:813	Земли сельскохозяйстве нного назначения	RUS		Московская область, Раменский район, сельское поселение Рыболовское	276 500,0 0	0,03	

54	50:23:0050384:10 09	Земельный участок общ.пл I 383 кв.м., кадаст ровый №50:23:005 0384:1009	Земли сельскохозяйстве нного назначения	RUS		Московская область, Раменский район, сельское поселение Рыболовское	273 300,0 0	0.03	
55	50:23:0050384:58 4	Земельный участок общ.пл I 360 кв.м., кадаст ровый №50:23:005 0384:584	Земли сельскохозяйстве нного назначения	RUS		Московская область, Раменский район, сельское поселение Рыболовское	349 400,0 0	0.04	
56	50:23:0050384:92 2	Земельный участок общ.пл I 359 кв.м., кадаст ровый №50:23:005 0384:922	Земли сельскохозяйстве нного назначения	RUS		Московская область, Раменский район, сельское поселение Рыболовское	268 600,0 0	0.03	

57	50:23:0050384:66 1	Земельный участок общ.пл I 359 кв.м., кадаст ровый №50:23:005 0384:661	Земли сельскохозяйстве нного назначения	RUS		Московская область, Раменский район, сельское поселение Рыболовское	268 600,0 0	0,03	
58	50:23:0050384:65 7	Земельный участок общ.пл I 359 кв.м., кадаст ровый №50:23:005 0384:657	Земли сельскохозяйстве нного назначения	RUS		Московская область, Раменский район, сельское поселение Рыболовское	268 600,0 0	0,03	
59	50:23:0050384:73 5	Земельный участок общ.пл I 310 кв.м., кадаст ровый №50:23:005 0384:735	Земли сельскохозяйстве нного назначения	RUS		Московская область, Раменский район, сельское поселение Рыболовское	258 900,0 0	0,03	

60	50:23:0050384:81 0	Земельный участок общ.пл.1 304 кв.м., кадастровый №50:23:0050384:810	Земли сельскохозяйственного назначения	RUS		Московская область, Раменский район, сельское поселение Рыболовское	335 000,0 0	0,04	
61	50:23:0050384:57 9	Земельный участок общ.пл.1 118 кв.м., кадастровый №50:23:0050384:579	Земли сельскохозяйственного назначения	RUS		Московская область, Раменский район, сельское поселение Рыболовское	287 200,0 0	0,03	
62	50:23:0050384:74 3	Земельный участок общ.пл.1 117 кв.м., кадастровый №50:23:0050384:743	Земли сельскохозяйственного назначения	RUS		Московская область, Раменский район, сельское поселение Рыболовское	220 700,0 0	0,02	

63	50:23:0050384:55 8	Земельный участок общ.пл 1 116 кв.м., кадаст ровый №50:23:005 0384:558	Земли сельскохозяйстве нного назначения	RUS		Московская область, Раменский район, сельское поселение Рыболовское	220 500,0 0	0,02	
64	50:23:0050384:10 86	Земельный участок общ.пл 1 115 кв.м., кадаст ровый №50:23:005 0384:1086	Земли сельскохозяйстве нного назначения	RUS		Московская область, Раменский район, сельское поселение Рыболовское	220 300,0 0	0,02	
65	50:23:0050384:10 98	Земельный участок общ.пл 1 105 кв.м., кадаст ровый №50:23:005 0384:1098	Земли сельскохозяйстве нного назначения	RUS		Московская область, Раменский район, сельское поселение Рыболовское	218 400,0 0	0,02	

66	50:23:0050384:80 4	Земельный участок общ.пл 1 097 кв.м., кадаст ровый №50:23:005 0384:804	Земли сельскохозяйстве нного назначения	RUS		Московская область, Раменский район, сельское поселение Рыболовское	281 800,0 0	0,03	
67	50:23:0050384:66 8	Земельный участок общ.пл 1 096 кв.м., кадаст ровый №50:23:005 0384:668	Земли сельскохозяйстве нного назначения	RUS		Московская область, Раменский район, сельское поселение Рыболовское	216 600,0 0	0,02	
68	50:23:0050384:80 3	Земельный участок общ.пл 1 092 кв.м., кадаст ровый №50:23:005 0384:803	Земли сельскохозяйстве нного назначения	RUS		Московская область, Раменский район, сельское поселение Рыболовское	280 500,0 0	0,03	

69	50:23:0050384:11 5	Земельный участок общ.пл I 086 кв.м., кадаст ровый №50:23:005 0384:695	Земли сельскохозяйстве нного назначения	RUS		Московская область, Раменский район, сельское поселение Рыболовское	214 600,0 0	0,02	
70	50:23:0050384:11 12	Земельный участок общ.пл I 084 кв.м., кадаст ровый №50:23:005 0384:1112	Земли сельскохозяйстве нного назначения	RUS		Московская область, Раменский район, сельское поселение Рыболовское	278 500,0 0	0,03	
71	50:23:0050384:11 11	Земельный участок общ.пл I 078 кв.м., кадаст ровый №50:23:005 0384:1111	Земли сельскохозяйстве нного назначения	RUS		Московская область, Раменский район, сельское поселение Рыболовское	276 900,0 0	0,03	

72	50:23:0050384:10 40	Земельный участок общ.пл 1 073 кв.м., кадаст ровый №50:23:005 0384:1040	Земли сельскохозяйстве нного назначения	RUS		Московская область, Раменский район, сельское поселение Рыболовское	184 500,0 0	0,02	
73	50:23:0050384:72 5	Земельный участок общ.пл 1 061 кв.м., кадаст ровый №50:23:005 0384:725	Земли сельскохозяйстве нного назначения	RUS		Московская область, Раменский район, сельское поселение Рыболовское	272 600,0 0	0,03	
74	50:23:0050384:88 9	Земельный участок общ.пл 1 060 кв.м., кадаст ровый №50:23:005 0384:889	Земли сельскохозяйстве нного назначения	RUS		Московская область, Раменский район, сельское поселение Рыболовское	272 300,0 0	0,03	

75	50:23:0050384:76 0	Земельный участок общ.пл I 057 кв.м., кадаст ровый №50:23:005 0384:760	Земли сельскохозяйстве нного назначения	RUS		Московская область, Раменский район, сельское поселение Рыболовское	208 900,0 0	0,02	
76	50:23:0050384:10 39	Земельный участок общ.пл I 057 кв.м., кадаст ровый №50:23:005 0384:1039	Земли сельскохозяйстве нного назначения	RUS		Московская область, Раменский район, сельское поселение Рыболовское	271 600,0 0	0,03	
77	50:23:0050384:57 8	Земельный участок общ.пл I 057 кв.м., кадаст ровый №50:23:005 0384:578	Земли сельскохозяйстве нного назначения	RUS		Московская область, Раменский район, сельское поселение Рыболовское	271 600,0 0	0,03	

78	50:23:0050384:59 0	Земельный участок общ.пл 1 002 кв.м., кадаст ровый №50:23:005 0384:590	Земли сельскохозяйствен ного назначения	RUS		Московская область, Раменский район, сельское поселение Рыболовское	198 000,0 0	0,02	
79	50:23:0050384:59 1	Земельный участок общ.пл 1 002 кв.м., кадаст ровый №50:23:005 0384:591	Земли сельскохозяйствен ного назначения	RUS		Московская область, Раменский район, сельское поселение Рыболовское	198 000,0 0	0,02	
80	50:23:0050384:69 3	Земельный участок общ.пл 1 001 кв.м., кадаст ровый №50:23:005 0384:693	Земли сельскохозяйствен ного назначения	RUS		Московская область, Раменский район, сельское поселение Рыболовское	197 800,0 0	0,02	

81	50:23:0050384:69 2	Земельный участок общ.пл I 001 кв.м., кадаст ровый №50:23:005 0384:692	Земли сельскохозяйстве нного назначения	RUS		Московская область, Раменский район, сельское поселение Рыболовское	197 800,0 0	0,02	
82	50:23:0050384:69 4	Земельный участок общ.пл I 001 кв.м., кадаст ровый №50:23:005 0384:694	Земли сельскохозяйстве нного назначения	RUS		Московская область, Раменский район, сельское поселение Рыболовское	197 800,0 0	0,02	
83	50:23:0050384:70 1	Земельный участок общ.пл I 001 кв.м., кадаст ровый №50:23:005 0384:701	Земли сельскохозяйстве нного назначения	RUS		Московская область, Раменский район, сельское поселение Рыболовское	197 800,0 0	0,02	

84	50:23:0050384:10 12	Земельный участок общ.пл 1 001 кв.м., кадаст ровый №50:23:005 0384:1012	Земли сельскохозяйстве нного назначения	RUS		Московская область, Раменский район, сельское поселение Рыболовское	197 800,0 0	0,02	
85	50:23:0050384:84 8	Земельный участок общ.пл 1 001 кв.м., кадаст ровый №50:23:005 0384:848	Земли сельскохозяйстве нного назначения	RUS		Московская область, Раменский район, сельское поселение Рыболовское	197 800,0 0	0,02	
86	50:23:0050384:62 4	Земельный участок общ.пл 1 001 кв.м., кадаст ровый №50:23:005 0384:624	Земли сельскохозяйстве нного назначения	RUS		Московская область, Раменский район, сельское поселение Рыболовское	197 800,0 0	0,02	

87	50:23:0050384:62 3	Земельный участок общ.пл 1 001 кв.м., кадаст ровый №50:23:005 0384:623	Земли сельскохозяйстве нного назначения	RUS	Московская область, Раменский район, сельское поселение Рыболовское	197 800,0 0	0,02	
88	50:23:0050384:77 3	Земельный участок общ.пл 1 001 кв.м., кадаст ровый №50:23:005 0384:773	Земли сельскохозяйстве нного назначения	RUS	Московская область, Раменский район, сельское поселение Рыболовское	197 800,0 0	0,02	
89	50:23:0050384:10 92	Земельный участок общ.пл 1 001 кв.м., кадаст ровый №50:23:005 0384:1092	Земли сельскохозяйстве нного назначения	RUS	Московская область, Раменский район, сельское поселение Рыболовское	197 800,0 0	0,02	

90	50:23:0050384:62 0	Земельный участок общ.пл I 001 кв.м., кадаст ровый №50:23:005 0384:620	Земли сельскохозяйстве нного назначения	RUS	Московская область, Раменский район, сельское поселение Рыболовское	197 800.0 0	0.02	
91	50:23:0050384:11 24	Земельный участок общ.пл I 001 кв.м., кадаст ровый №50:23:005 0384:1124	Земли сельскохозяйстве нного назначения	RUS	Московская область, Раменский район, сельское поселение Рыболовское	197 800.0 0	0.02	
92	50:23:0050384:77 8	Земельный участок общ.пл I 001 кв.м., кадаст ровый №50:23:005 0384:778	Земли сельскохозяйстве нного назначения	RUS	Московская область, Раменский район, сельское поселение Рыболовское	197 800.0 0	0.02	

93	50:23:0050384:97 1	Земельный участок общ.пл I 001 кв.м., кадаст ровый №50:23:005 0384:971	Земли сельскохозяйстве нного назначения	RUS	Московская область, Раменский район, сельское поселение Рыболовское	197 800,0 0	0,02	
94	50:23:0050384:55 7	Земельный участок общ.пл I 001 кв.м., кадаст ровый №50:23:005 0384:557	Земли сельскохозяйстве нного назначения	RUS	Московская область, Раменский район, сельское поселение Рыболовское	197 800,0 0	0,02	
95	50:23:0050384:10 06	Земельный участок общ.пл I 001 кв.м., кадаст ровый №50:23:005 0384:1006	Земли сельскохозяйстве нного назначения	RUS	Московская область, Раменский район, сельское поселение Рыболовское	197 800,0 0	0,02	

96	50:23:0050384:85 4	Земельный участок общ.пл 1 000 кв.м., кадаст ровый №50:23:005 0384:854	Земли сельскохозяйстве нного назначения	RUS		Московская область, Раменский район, сельское поселение Рыболовское	197 600,0 0	0,02	
97	50:23:0050384:94 2	Земельный участок общ.пл 1 000 кв.м., кадаст ровый №50:23:005 0384:942	Земли сельскохозяйстве нного назначения	RUS		Московская область, Раменский район, сельское поселение Рыболовское	197 600,0 0	0,02	
98	50:23:0050384:84 2	Земельный участок общ.пл 1 000 кв.м., кадаст ровый №50:23:005 0384:842	Земли сельскохозяйстве нного назначения	RUS		Московская область, Раменский район, сельское поселение Рыболовское	197 600,0 0	0,02	

99	50:23:0050384:93 5	Земельный участок общ.пл I 000 кв.м., кадаст ровый №50:23:005 0384:935	Земли сельскохозяйстве нного назначения	RUS		Московская область, Раменский район, сельское поселение Рыболовское	197 600,0 0	0.02	
100	50:23:0050384:58 9	Земельный участок общ.пл I 000 кв.м., кадаст ровый №50:23:005 0384:589	Земли сельскохозяйстве нного назначения	RUS		Московская область, Раменский район, сельское поселение Рыболовское	197 600,0 0	0.02	
101	50:23:0050384:78 3	Земельный участок общ.пл I 000 кв.м., кадаст ровый №50:23:005 0384:783	Земли сельскохозяйстве нного назначения	RUS		Московская область, Раменский район, сельское поселение Рыболовское	197 600,0 0	0.02	

102	50:23:0050384:78 4	Земельный участок общ.пл I 000 кв.м., кадаст ровый №50:23:005 0384:784	Земли сельскохозяйстве нного назначения	RUS		Московская область, Раменский район, сельское поселение Рыболовское	197 600,0 0	0.02	
103	50:23:0050384:59 8	Земельный участок общ.пл I 000 кв.м., кадаст ровый №50:23:005 0384:598	Земли сельскохозяйстве нного назначения	RUS		Московская область, Раменский район, сельское поселение Рыболовское	197 600,0 0	0.02	
104	50:23:0050384:85 1	Земельный участок общ.пл I 000 кв.м., кадаст ровый №50:23:005 0384:851	Земли сельскохозяйстве нного назначения	RUS		Московская область, Раменский район, сельское поселение Рыболовское	197 600,0 0	0.02	

105	50:23:0050384:69 8	Земельный участок общ.пл 1 000 кв.м., кадаст ровый №50:23:005 0384:698	Земли сельскохозяйстве нного назначения	RUS	Московская область, Раменский район, сельское поселение Рыболовское	197 600,0 0	0,02	
106	50:23:0050384:69 9	Земельный участок общ.пл 1 000 кв.м., кадаст ровый №50:23:005 0384:699	Земли сельскохозяйстве нного назначения	RUS	Московская область, Раменский район, сельское поселение Рыболовское	197 600,0 0	0,02	
107	50:23:0050384:85 2	Земельный участок общ.пл 1 000 кв.м., кадаст ровый №50:23:005 0384:852	Земли сельскохозяйстве нного назначения	RUS	Московская область, Раменский район, сельское поселение Рыболовское	197 600,0 0	0,02	

108	50:23:0050384:70 0	Земельный участок общ.пл I 000 кв.м., кадаст ровый №50:23:005 0384:700	Земли сельскохозяйстве нного назначения	RUS		Московская область, Раменский район, сельское поселение Рыболовское	197 600,0 0	0.02	
109	50:23:0050384:85 3	Земельный участок общ.пл I 000 кв.м., кадаст ровый №50:23:005 0384:853	Земли сельскохозяйстве нного назначения	RUS		Московская область, Раменский район, сельское поселение Рыболовское	197 600,0 0	0.02	
110	50:23:0050384:93 6	Земельный участок общ.пл I 000 кв.м., кадаст ровый №50:23:005 0384:936	Земли сельскохозяйстве нного назначения	RUS		Московская область, Раменский район, сельское поселение Рыболовское	197 600,0 0	0.02	

111	50:23:0050384:59 9	Земельный участок общ.пл 1 000 кв.м., кадаст ровый №50:23:005 0384:599	Земли сельскохозяйстве нного назначения	RUS		Московская область, Раменский район, сельское поселение Рыболовское	197 600,0 0	0.02	
112	50:23:0050384:90 4	Земельный участок общ.пл 1 000 кв.м., кадаст ровый №50:23:005 0384:904	Земли сельскохозяйстве нного назначения	RUS		Московская область, Раменский район, сельское поселение Рыболовское	197 600,0 0	0.02	
113	50:23:0050384:10 11	Земельный участок общ.пл 1 000 кв.м., кадаст ровый №50:23:005 0384:1011	Земли сельскохозяйстве нного назначения	RUS		Московская область, Раменский район, сельское поселение Рыболовское	197 600,0 0	0.02	

114	50:23:0050384:10 17	Земельный участок общ.пл I 000 кв.м., кадаст ровый №50:23:005 0384:1017	Земли сельскохозяйстве нного назначения	RUS		Московская область, Раменский район, сельское поселение Рыболовское	197 600,0 0	0,02	
115	50:23:0050384:10 18	Земельный участок общ.пл I 000 кв.м., кадаст ровый №50:23:005 0384:1018	Земли сельскохозяйстве нного назначения	RUS		Московская область, Раменский район, сельское поселение Рыболовское	197 600,0 0	0,02	
116	50:23:0050384:10 19	Земельный участок общ.пл I 000 кв.м., кадаст ровый №50:23:005 0384:1019	Земли сельскохозяйстве нного назначения	RUS		Московская область, Раменский район, сельское поселение Рыболовское	197 600,0 0	0,02	

117	50:23:0050384:10 20	Земельный участок общ.пл I 000 кв.м., кадаст ровый №50:23:005 0384:1020	Земли сельскохозяйстве нного назначения	RUS	Московская область, Раменский район, сельское поселение Рыболовское	197 600,0 0	0,02	
118	50:23:0050384:62 1	Земельный участок общ.пл I 052 кв.м., кадаст ровый №50:23:005 0384:621	Земли сельскохозяйстве нного назначения	RUS	Московская область, Раменский район, сельское поселение Рыболовское	207 900,0 0	0,02	
119	50:23:0050384:10 93	Земельный участок общ.пл I 050 кв.м., кадаст ровый №50:23:005 0384:1093	Земли сельскохозяйстве нного назначения	RUS	Московская область, Раменский район, сельское поселение Рыболовское	207 500,0 0	0,02	

120	50:23:0050384:10 37	Земельный участок общ.пл I 049 кв.м., кадаст ровый №50:23:005 0384:1037	Земли сельскохозяйстве нного назначения	RUS	Московская область, Раменский район, сельское поселение Рыболовское	269 500,0 0	0,03	
121	50:23:0050384:84 9	Земельный участок общ.пл I 045 кв.м., кадаст ровый №50:23:005 0384:849	Земли сельскохозяйстве нного назначения	RUS	Московская область, Раменский район, сельское поселение Рыболовское	206 500,0 0	0,02	
122	50:23:0050384:88 8	Земельный участок общ.пл I 040 кв.м., кадаст ровый №50:23:005 0384:888	Земли сельскохозяйстве нного назначения	RUS	Московская область, Раменский район, сельское поселение Рыболовское	267 200,0 0	0,03	

123	50:23:0050384:64 6	Земельный участок общ.пл I 035 кв.м., кадаст ровый №50:23:005 0384:646	Земли сельскохозяйстве нного назначения	RUS		Московская область, Раменский район, сельское поселение Рыболовское	265 900,0 0	0,03	
124	50:23:0050384:64 5	Земельный участок общ.пл I 032 кв.м., кадаст ровый №50:23:005 0384:645	Земли сельскохозяйстве нного назначения	RUS		Московская область, Раменский район, сельское поселение Рыболовское	265 100,0 0	0,03	
125	50:23:0050384:86 6	Земельный участок общ.пл I 029 кв.м., кадаст ровый №50:23:005 0384:866	Земли сельскохозяйстве нного назначения	RUS		Московская область, Раменский район, сельское поселение Рыболовское	203 400,0 0	0,02	

126	50:23:0050384:88 7	Земельный участок общ.пл 1 029 кв.м., кадаст ровый №50:23:005 0384:887	Земли сельскохозяйстве нного назначения	RUS	Московская область, Раменский район, сельское поселение Рыболовское	264 400,0 0	0,03	
127	50:23:0050384:80 2	Земельный участок общ.пл 1 025 кв.м., кадаст ровый №50:23:005 0384:802	Земли сельскохозяйстве нного назначения	RUS	Московская область, Раменский район, сельское поселение Рыболовское	263 300,0 0	0,03	
128	50:23:0050384:10 57	Земельный участок общ.пл 1 021 кв.м., кадаст ровый №50:23:005 0384:1057	Земли сельскохозяйстве нного назначения	RUS	Московская область, Раменский район, сельское поселение Рыболовское	262 300,0 0	0,03	

129	50:23:0050384:55 1	Земельный участок общ.пл 1 021 кв.м., кадаст ровый №50:23:005 0384:551	Земли сельскохозяйстве нного назначения	RUS		Московская область, Раменский район, сельское поселение Рыболовское	201 800,0 0	0,02	
130	50:23:0050384:95 7	Земельный участок общ.пл 1 021 кв.м., кадаст ровый №50:23:005 0384:957	Земли сельскохозяйстве нного назначения	RUS		Московская область, Раменский район, сельское поселение Рыболовское	262 300,0 0	0,03	
131	50:23:0050384:57 7	Земельный участок общ.пл 1 014 кв.м., кадаст ровый №50:23:005 0384:577	Земли сельскохозяйстве нного назначения	RUS		Московская область, Раменский район, сельское поселение Рыболовское	260 500,0 0	0,03	

132	50:23:0050384:72 4	Земельный участок общ.пл I 012 кв.м., кадаст ровый №50:23:005 0384:724	Земли сельскохозяйстве нного назначения	RUS		Московская область, Раменский район, сельское поселение Рыболовское	260 000,0 0	0,03	
133	50:23:0050384:10 07	Земельный участок общ.пл I 009 кв.м., кадаст ровый №50:23:005 0384:1007	Земли сельскохозяйстве нного назначения	RUS		Московская область, Раменский район, сельское поселение Рыболовское	199 400,0 0	0,02	
134	50:23:0050384:72 3	Земельный участок общ.пл I 009 кв.м., кадаст ровый №50:23:005 0384:723	Земли сельскохозяйстве нного назначения	RUS		Московская область, Раменский район, сельское поселение Рыболовское	259 200,0 0	0,03	

135	50:23:0050384:11 34	Земельный участок общ.пл 1 008 кв.м., кадаст ровый №50:23:005 0384:1134	Земли сельскохозяйстве нного назначения	RUS		Московская область, Раменский район, сельское поселение Рыболовское	199 200,0 0	0.02	
136	50:23:0050384:10 13	Земельный участок общ.пл 1 003 кв.м., кадаст ровый №50:23:005 0384:1013	Земли сельскохозяйстве нного назначения	RUS		Московская область, Раменский район, сельское поселение Рыболовское	198 200,0 0	0.02	
137	50:23:0050384:10 56	Земельный участок общ.пл 1 000 кв.м., кадаст ровый №50:23:005 0384:1056	Земли сельскохозяйстве нного назначения	RUS		Московская область, Раменский район, сельское поселение Рыболовское	197 600,0 0	0.02	

138	50:23:0050384:10 60	Земельный участок общ.пл I 000 кв.м., кадаст ровый №50:23:005 0384:1060	Земли сельскохозяйстве нного назначения	RUS		Московская область, Раменский район, сельское поселение Рыболовское	197 600,0 0	0,02	
139	50:23:0050384:10 61	Земельный участок общ.пл I 000 кв.м., кадаст ровый №50:23:005 0384:1061	Земли сельскохозяйстве нного назначения	RUS		Московская область, Раменский район, сельское поселение Рыболовское	197 600,0 0	0,02	
140	50:23:0050384:10 76	Земельный участок общ.пл I 000 кв.м., кадаст ровый №50:23:005 0384:1076	Земли сельскохозяйстве нного назначения	RUS		Московская область, Раменский район, сельское поселение Рыболовское	197 600,0 0	0,02	

141	50:23:0050384:10 77	Земельный участок общ.пл 1 000 кв.м., кадаст ровый №50:23:005 0384:1077	Земли сельскохозяйстве нного назначения	RUS		Московская область, Раменский район, сельское поселение Рыболовское	197 600,0 0	0,02	
142	50:23:0050384:84 0	Земельный участок общ.пл 1 000 кв.м., кадаст ровый №50:23:005 0384:840	Земли сельскохозяйстве нного назначения	RUS		Московская область, Раменский район, сельское поселение Рыболовское	197 600,0 0	0,02	
143	50:23:0050384:10 88	Земельный участок общ.пл 1 000 кв.м., кадаст ровый №50:23:005 0384:1088	Земли сельскохозяйстве нного назначения	RUS		Московская область, Раменский район, сельское поселение Рыболовское	197 600,0 0	0,02	

144	50:23:0050384:10 89	Земельный участок общ.пл I 000 кв.м., кадаст ровый №50:23:005 0384:1089	Земли сельскохозяйстве нного назначения	RUS		Московская область, Раменский район, сельское поселение Рыболовское	197 600,0 0	0,02	
145	50:23:0050384:10 90	Земельный участок общ.пл I 000 кв.м., кадаст ровый №50:23:005 0384:1090	Земли сельскохозяйстве нного назначения	RUS		Московская область, Раменский район, сельское поселение Рыболовское	197 600,0 0	0,02	
146	50:23:0050384:74 5	Земельный участок общ.пл I 000 кв.м., кадаст ровый №50:23:005 0384:745	Земли сельскохозяйстве нного назначения	RUS		Московская область, Раменский район, сельское поселение Рыболовское	256 900,0 0	0,03	

147	50:23:0050384:74 6	Земельный участок общ.пл 1 000 кв.м., кадаст ровый №50:23:005 0384:746	Земли сельскохозяйстве нного назначения	RUS		Московская область, Раменский район, сельское поселение Рыболовское	197 600,0 0	0,02	
148	50:23:0050384:89 9	Земельный участок общ.пл 1 000 кв.м., кадаст ровый №50:23:005 0384:899	Земли сельскохозяйстве нного назначения	RUS		Московская область, Раменский район, сельское поселение Рыболовское	197 600,0 0	0,02	
149	50:23:0050384:97 4	Земельный участок общ.пл 1 000 кв.м., кадаст ровый №50:23:005 0384:974	Земли сельскохозяйстве нного назначения	RUS		Московская область, Раменский район, сельское поселение Рыболовское	197 600,0 0	0,02	

150	50:23:0050384:65 9	Земельный участок общ.пл.п.п. 000 кв.м., кадастровый №50:23:0050384:659	Земли сельскохозяйственного назначения	RUS		Московская область, Раменский район, сельское поселение Рыболовское	197 600,00	0.02	
151	50:23:0050384:67 1	Земельный участок общ.пл.п.п. 000 кв.м., кадастровый №50:23:0050384:671	Земли сельскохозяйственного назначения	RUS		Московская область, Раменский район, сельское поселение Рыболовское	197 600,00	0.02	
152	50:23:0050384:10 01	Земельный участок общ.пл.п.п. 000 кв.м., кадастровый №50:23:0050384:1001	Земли сельскохозяйственного назначения	RUS		Московская область, Раменский район, сельское поселение Рыболовское	197 600,00	0.02	

153	50:23:0050384:10 75	Земельный участок общ.пл I 000 кв.м., кадаст ровый №50:23:005 0384:1075	Земли сельскохозяйстве нного назначения	RUS		Московская область, Раменский район, сельское поселение Рыболовское	197 600,0 0	0,02	
154	50:23:0050384:61 0	Земельный участок общ.пл I 000 кв.м., кадаст ровый №50:23:005 0384:610	Земли сельскохозяйстве нного назначения	RUS		Московская область, Раменский район, сельское поселение Рыболовское	197 600,0 0	0,02	
155	50:23:0050384:11 47	Земельный участок общ.пл I 000 кв.м., кадаст ровый №50:23:005 0384:1147	Земли сельскохозяйстве нного назначения	RUS		Московская область, Раменский район, сельское поселение Рыболовское	197 600,0 0	0,02	

156	50:23:0050384:60 9	Земельный участок общ.пл I 000 кв.м., кадаст ровый №50:23:005 0384:609	Земли сельскохозяйстве нного назначения	RUS	Московская область, Раменский район, сельское поселение Рыболовское	197 600,0 0	0,02	
157	50:23:0050384:76 3	Земельный участок общ.пл I 000 кв.м., кадаст ровый №50:23:005 0384:763	Земли сельскохозяйстве нного назначения	RUS	Московская область, Раменский район, сельское поселение Рыболовское	197 600,0 0	0,02	
158	50:23:0050384:55 6	Земельный участок общ.пл I 000 кв.м., кадаст ровый №50:23:005 0384:556	Земли сельскохозяйстве нного назначения	RUS	Московская область, Раменский район, сельское поселение Рыболовское	197 600,0 0	0,02	

159	50:23:0050384:55 5	Земельный участок общ.пл I 000 кв.м., кадаст ровый №50:23:005 0384:555	Земли сельскохозяйстве нного назначения	RUS	Московская область, Раменский район, сельское поселение Рыболовское	197 600,0 0	0,02	
160	50:23:0050384:55 4	Земельный участок общ.пл I 000 кв.м., кадаст ровый №50:23:005 0384:554	Земли сельскохозяйстве нного назначения	RUS	Московская область, Раменский район, сельское поселение Рыболовское	197 600,0 0	0,02	
161	50:23:0050384:10 91	Земельный участок общ.пл I 000 кв.м., кадаст ровый №50:23:005 0384:1091	Земли сельскохозяйстве нного назначения	RUS	Московская область, Раменский район, сельское поселение Рыболовское	197 600,0 0	0,02	

162	50:23:0050384:93 4	Земельный участок общ.пл 1 000 кв.м., кадаст ровый №50:23:005 0384:934	Земли сельскохозяйстве нного назначения	RUS		Московская область, Раменский район, сельское поселение Рыболовское	197 600,0 0	0,02	
163	50:23:0050384:58 8	Земельный участок общ.пл 1 000 кв.м., кадаст ровый №50:23:005 0384:588	Земли сельскохозяйстве нного назначения	RUS		Московская область, Раменский район, сельское поселение Рыболовское	197 600,0 0	0,02	
164	50:23:0050384:85 5	Земельный участок общ.пл 1 000 кв.м., кадаст ровый №50:23:005 0384:855	Земли сельскохозяйстве нного назначения	RUS		Московская область, Раменский район, сельское поселение Рыболовское	197 600,0 0	0,02	

165	50:23:0050384:73 4	Земельный участок общ.пл 1 000 кв.м., кадаст ровый №50:23:005 0384:734	Земли сельскохозяйстве нного назначения	RUS		Московская область, Раменский район, сельское поселение Рыболовское	197 600,0 0	0,02	
166	50:23:0050384:86 1	Земельный участок общ.пл 1 000 кв.м., кадаст ровый №50:23:005 0384:861	Земли сельскохозяйстве нного назначения	RUS		Московская область, Раменский район, сельское поселение Рыболовское	197 600,0 0	0,02	
167	50:23:0050384:86 3	Земельный участок общ.пл 1 000 кв.м., кадаст ровый №50:23:005 0384:863	Земли сельскохозяйстве нного назначения	RUS		Московская область, Раменский район, сельское поселение Рыболовское	197 600,0 0	0,02	

168	50:23:0050384:10 10	Земельный участок общ.пл I 000 кв.м., кадаст ровый №50:23:005 0384:1010	Земли сельскохозяйстве нного назначения	RUS	Московская область, Раменский район, сельское поселение Рыболовское	197 600,0 0	0,02	
169	50:23:0050384:55 3	Земельный участок общ.пл I 000 кв.м., кадаст ровый №50:23:005 0384:553	Земли сельскохозяйстве нного назначения	RUS	Московская область, Раменский район, сельское поселение Рыболовское	197 600,0 0	0,02	
170	50:23:0050384:86 5	Земельный участок общ.пл I 000 кв.м., кадаст ровый №50:23:005 0384:865	Земли сельскохозяйстве нного назначения	RUS	Московская область, Раменский район, сельское поселение Рыболовское	197 600,0 0	0,02	

171	50:23:0050384:11 33	Земельный участок общ.пл I 000 кв.м., кадаст ровый №50:23:005 0384:1133	Земли сельскохозяйстве нного назначения	RUS	Московская область, Раменский район, сельское поселение Рыболовское	197 600,0 0	0,02	
172	50:23:0050384:11 35	Земельный участок общ.пл I 000 кв.м., кадаст ровый №50:23:005 0384:1135	Земли сельскохозяйстве нного назначения	RUS	Московская область, Раменский район, сельское поселение Рыболовское	197 600,0 0	0,02	
173	50:23:0050384:11 36	Земельный участок общ.пл I 000 кв.м., кадаст ровый №50:23:005 0384:1136	Земли сельскохозяйстве нного назначения	RUS	Московская область, Раменский район, сельское поселение Рыболовское	197 600,0 0	0,02	

174	50:23:0050384:91 0	Земельный участок общ.пл I 000 кв.м., кадаст ровый №50:23:005 0384:910	Земли сельскохозяйстве нного назначения	RUS		Московская область, Раменский район, сельское поселение Рыболовское	197 600,0 0	0,02	
175	50:23:0050384:11 37	Земельный участок общ.пл I 000 кв.м., кадаст ровый №50:23:005 0384:1137	Земли сельскохозяйстве нного назначения	RUS		Московская область, Раменский район, сельское поселение Рыболовское	197 600,0 0	0,02	
176	50:23:0050384:11 38	Земельный участок общ.пл I 000 кв.м., кадаст ровый №50:23:005 0384:1138	Земли сельскохозяйстве нного назначения	RUS		Московская область, Раменский район, сельское поселение Рыболовское	197 600,0 0	0,02	

177	50:23:0050384:90 9	Земельный участок общ.пл I 000 кв.м., кадаст ровый №50:23:005 0384:909	Земли сельскохозяйстве нного назначения	RUS	Московская область, Раменский район, сельское поселение Рыболовское	197 600,0 0	0,02	
178	50:23:0050384:88 2	Земельный участок общ.пл I 000 кв.м., кадаст ровый №50:23:005 0384:882	Земли сельскохозяйстве нного назначения	RUS	Московская область, Раменский район, сельское поселение Рыболовское	256 900,0 0	0,03	
179	50:23:0050384:90 8	Земельный участок общ.пл I 000 кв.м., кадаст ровый №50:23:005 0384:908	Земли сельскохозяйстве нного назначения	RUS	Московская область, Раменский район, сельское поселение Рыболовское	197 600,0 0	0,02	

180	50:23:0050384:90 7	Земельный участок общ.пл I 000 кв.м., кадаст ровый №50:23:005 0384:907	Земли сельскохозяйстве нного назначения	RUS		Московская область, Раменский район, сельское поселение Рыболовское	197 600,0 0	0,02	
181	50:23:0050384:90 6	Земельный участок общ.пл I 000 кв.м., кадаст ровый №50:23:005 0384:906	Земли сельскохозяйстве нного назначения	RUS		Московская область, Раменский район, сельское поселение Рыболовское	197 600,0 0	0,02	
182	50:23:0050384:65 5	Земельный участок общ.пл I 000 кв.м., кадаст ровый №50:23:005 0384:655	Земли сельскохозяйстве нного назначения	RUS		Московская область, Раменский район, сельское поселение Рыболовское	197 600,0 0	0,02	

183	50:23:0050384:70 5	Земельный участок общ.пл I 000 кв.м., кадаст ровый №50:23:005 0384:705	Земли сельскохозяйстве нного назначения	RUS	Московская область, Раменский район, сельское поселение Рыболовское	197 600,0 0	0,02	
184	50:23:0050384:73 7	Земельный участок общ.пл I 000 кв.м., кадаст ровый №50:23:005 0384:737	Земли сельскохозяйстве нного назначения	RUS	Московская область, Раменский район, сельское поселение Рыболовское	197 600,0 0	0,02	
185	50:23:0050384:81 6	Земельный участок общ.пл I 000 кв.м., кадаст ровый №50:23:005 0384:816	Земли сельскохозяйстве нного назначения	RUS	Московская область, Раменский район, сельское поселение Рыболовское	197 600,0 0	0,02	

186	50:23:0050384:11 48	Земельный участок общ.пл 1 000 кв.м., кадаст ровый №50:23:005 0384:1148	Земли сельскохозяйстве нного назначения	RUS		Московская область, Раменский район, сельское поселение Рыболовское	197 600,0 0	0,02	
187	50:23:0050384:11 27	Земельный участок общ.пл 1 000 кв.м., кадаст ровый №50:23:005 0384:1127	Земли сельскохозяйстве нного назначения	RUS		Московская область, Раменский район, сельское поселение Рыболовское	197 600,0 0	0,02	
188	50:23:0050384:66 0	Земельный участок общ.пл 1 000 кв.м., кадаст ровый №50:23:005 0384:660	Земли сельскохозяйстве нного назначения	RUS		Московская область, Раменский район, сельское поселение Рыболовское	197 600,0 0	0,02	

189	50:23:0050384:11 28	Земельный участок общ.пл I 000 кв.м., кадаст ровый №50:23:005 0384:1128	Земли сельскохозяйстве нного назначения	RUS		Московская область, Раменский район, сельское поселение Рыболовское	197 600,0 0	0.02	
190	50:23:0050384:82 0	Земельный участок общ.пл I 000 кв.м., кадаст ровый №50:23:005 0384:820	Земли сельскохозяйстве нного назначения	RUS		Московская область, Раменский район, сельское поселение Рыболовское	197 600,0 0	0.02	
191	50:23:0050384:82 1	Земельный участок общ.пл I 000 кв.м., кадаст ровый №50:23:005 0384:821	Земли сельскохозяйстве нного назначения	RUS		Московская область, Раменский район, сельское поселение Рыболовское	197 600,0 0	0.02	

192	50:23:0050384:10 50	Земельный участок общ.пл I 000 кв.м., кадаст ровый №50:23:005 0384:1050	Земли сельскохозяйстве нного назначения	RUS		Московская область, Раменский район, сельское поселение Рыболовское	197 600,0 0	0,02	
193	50:23:0050384:89 8	Земельный участок общ.пл I 000 кв.м., кадаст ровый №50:23:005 0384:898	Земли сельскохозяйстве нного назначения	RUS		Московская область, Раменский район, сельское поселение Рыболовское	197 600,0 0	0,02	
194	50:23:0050384:10 52	Земельный участок общ.пл I 000 кв.м., кадаст ровый №50:23:005 0384:1052	Земли сельскохозяйстве нного назначения	RUS		Московская область, Раменский район, сельское поселение Рыболовское	197 600,0 0	0,02	

195	50:23:0050384:99 8	Земельный участок общ.пл 1 000 кв.м., кадаст ровый №50:23:005 0384:998	Земли сельскохозяйстве нного назначения	RUS		Московская область, Раменский район, сельское поселение Рыболовское	197 600,0 0	0,02	
196	50:23:0050384:98 7	Земельный участок общ.пл 1 000 кв.м., кадаст ровый №50:23:005 0384:987	Земли сельскохозяйстве нного назначения	RUS		Московская область, Раменский район, сельское поселение Рыболовское	197 600,0 0	0,02	
197	50:23:0050384:10 69	Земельный участок общ.пл 1 000 кв.м., кадаст ровый №50:23:005 0384:1069	Земли сельскохозяйстве нного назначения	RUS		Московская область, Раменский район, сельское поселение Рыболовское	197 600,0 0	0,02	

198	50:23:0050384:91 9	Земельный участок общ.пл I 000 кв.м., кадаст ровый №50:23:005 0384:919	Земли сельскохозяйстве нного назначения	RUS		Московская область, Раменский район, сельское поселение Рыболовское	197 600,0 0	0.02	
199	50:23:0050384:98 8	Земельный участок общ.пл I 000 кв.м., кадаст ровый №50:23:005 0384:988	Земли сельскохозяйстве нного назначения	RUS		Московская область, Раменский район, сельское поселение Рыболовское	197 600,0 0	0.02	
200	50:23:0050384:83 5	Земельный участок общ.пл I 000 кв.м., кадаст ровый №50:23:005 0384:835	Земли сельскохозяйстве нного назначения	RUS		Московская область, Раменский район, сельское поселение Рыболовское	197 600,0 0	0.02	

201	50:23:0050384:85 6	Земельный участок общ.пл 1 000 кв.м., кадаст ровый №50:23:005 0384:836	Земли сельскохозяйстве нного назначения	RUS		Московская область, Раменский район, сельское поселение Рыболовское	197 600,0 0	0,02	
202	50:23:0050384:98 9	Земельный участок общ.пл 1 000 кв.м., кадаст ровый №50:23:005 0384:989	Земли сельскохозяйстве нного назначения	RUS		Московская область, Раменский район, сельское поселение Рыболовское	197 600,0 0	0,02	
203	50:23:0050384:11 42	Земельный участок общ.пл 1 000 кв.м., кадаст ровый №50:23:005 0384:1142	Земли сельскохозяйстве нного назначения	RUS		Московская область, Раменский район, сельское поселение Рыболовское	197 600,0 0	0,02	

204	50:23:0050384:10 70	Земельный участок общ.пл 1 000 кв.м., кадаст ровый №50:23:005 0384:1070	Земли сельскохозяйстве нного назначения	RUS		Московская область, Раменский район, сельское поселение Рыболовское	197 600,0 0	0.02	
205	50:23:0050384:10 71	Земельный участок общ.пл 1 000 кв.м., кадаст ровый №50:23:005 0384:1071	Земли сельскохозяйстве нного назначения	RUS		Московская область, Раменский район, сельское поселение Рыболовское	197 600,0 0	0.02	
206	50:23:0050384:10 73	Земельный участок общ.пл 1 000 кв.м., кадаст ровый №50:23:005 0384:1073	Земли сельскохозяйстве нного назначения	RUS		Московская область, Раменский район, сельское поселение Рыболовское	197 600,0 0	0.02	

207	50:23:0050384:75 9	Земельный участок общ.пл I 000 кв.м., кадаст ровый №50:23:005 0384:759	Земли сельскохозяйстве нного назначения	RUS		Московская область, Раменский район, сельское поселение Рыболовское	197 600,0 0	0,02	
208	50:23:0050384:67 8	Земельный участок общ.пл I 000 кв.м., кадаст ровый №50:23:005 0384:678	Земли сельскохозяйстве нного назначения	RUS		Московская область, Раменский район, сельское поселение Рыболовское	256 900,0 0	0,03	
209	50:23:0050384:83 4	Земельный участок общ.пл I 000 кв.м., кадаст ровый №50:23:005 0384:834	Земли сельскохозяйстве нного назначения	RUS		Московская область, Раменский район, сельское поселение Рыболовское	197 600,0 0	0,02	

210	50:23:0050384:60 6	Земельный участок общ.пл I 000 кв.м., кадаст ровый №50:23:005 0384:606	Земли сельскохозяйстве нного назначения	RUS	Московская область, Раменский район, сельское поселение Рыболовское	197 600,0 0	0,02	
211	50:23:0050384:91 5	Земельный участок общ.пл I 000 кв.м., кадаст ровый №50:23:005 0384:915	Земли сельскохозяйстве нного назначения	RUS	Московская область, Раменский район, сельское поселение Рыболовское	197 600,0 0	0,02	
212	50:23:0050384:91 8	Земельный участок общ.пл I 000 кв.м., кадаст ровый №50:23:005 0384:918	Земли сельскохозяйстве нного назначения	RUS	Московская область, Раменский район, сельское поселение Рыболовское	197 600,0 0	0,02	

213	50:23:0050384:60 7	Земельный участок общ.пл I 000 кв.м., кадаст ровый №50:23:005 0384:607	Земли сельскохозяйстве нного назначения	RUS		Московская область, Раменский район, сельское поселение Рыболовское	197 600,0 0	0,02	
214	50:23:0050384:82 2	Земельный участок общ.пл I 000 кв.м., кадаст ровый №50:23:005 0384:822	Земли сельскохозяйстве нного назначения	RUS		Московская область, Раменский район, сельское поселение Рыболовское	197 600,0 0	0,02	
215	50:23:0050384:98 0	Земельный участок общ.пл I 000 кв.м., кадаст ровый №50:23:005 0384:980	Земли сельскохозяйстве нного назначения	RUS		Московская область, Раменский район, сельское поселение Рыболовское	197 600,0 0	0,02	

216	50:23:0050384:11 26	Земельный участок общ.пл I 000 кв.м., кадаст ровый №50:23:005 0384:1126	Земли сельскохозяйстве нного назначения	RUS		Московская область, Раменский район, сельское поселение Рыболовское	197 600,0 0	0,02	
217	50:23:0050384:97 3	Земельный участок общ.пл I 000 кв.м., кадаст ровый №50:23:005 0384:973	Земли сельскохозяйстве нного назначения	RUS		Московская область, Раменский район, сельское поселение Рыболовское	197 600,0 0	0,02	
218	50:23:0050384:74 7	Земельный участок общ.пл I 000 кв.м., кадаст ровый №50:23:005 0384:747	Земли сельскохозяйстве нного назначения	RUS		Московская область, Раменский район, сельское поселение Рыболовское	197 600,0 0	0,02	

219	50:23:0050384:98 2	Земельный участок общ.пл. I 000 кв.м., кадаст ровый №50:23:005 0384:982	Земли сельскохозяйстве нного назначения	RUS	Московская область, Раменский район, сельское поселение Рыболовское	197 600,0 0	0,02	
220	50:23:0050384:98 3	Земельный участок общ.пл. I 000 кв.м., кадаст ровый №50:23:005 0384:983	Земли сельскохозяйстве нного назначения	RUS	Московская область, Раменский район, сельское поселение Рыболовское	197 600,0 0	0,02	
221	50:23:0050384:10 72	Земельный участок общ.пл. I 000 кв.м., кадаст ровый №50:23:005 0384:1072	Земли сельскохозяйстве нного назначения	RUS	Московская область, Раменский район, сельское поселение Рыболовское	197 600,0 0	0,02	

222	50:23:0050384:11 43	Земельный участок общ.пл I 000 кв.м., кадаст ровый №50:23:005 0384:1143	Земли сельскохозяйстве нного назначения	RUS	Московская область, Раменский район, сельское поселение Рыболовское	197 600,0 0	0,02	
223	50:23:0050384:98 4	Земельный участок общ.пл I 000 кв.м., кадаст ровый №50:23:005 0384:984	Земли сельскохозяйстве нного назначения	RUS	Московская область, Раменский район, сельское поселение Рыболовское	197 600,0 0	0,02	
224	50:23:0050384:67 7	Земельный участок общ.пл I 000 кв.м., кадаст ровый №50:23:005 0384:677	Земли сельскохозяйстве нного назначения	RUS	Московская область, Раменский район, сельское поселение Рыболовское	197 600,0 0	0,02	

225	50:23:0050384:98 5	Земельный участок общ.пл 1 000 кв.м., кадаст ровый №50:23:005 0384:985	Земли сельскохозяйстве нного назначения	RUS		Московская область, Раменский район, сельское поселение Рыболовское	197 600,0 0	0,02	
226	50:23:0050384:91 6	Земельный участок общ.пл 1 000 кв.м., кадаст ровый №50:23:005 0384:916	Земли сельскохозяйстве нного назначения	RUS		Московская область, Раменский район, сельское поселение Рыболовское	197 600,0 0	0,02	
227	50:23:0050384:91 7	Земельный участок общ.пл 1 000 кв.м., кадаст ровый №50:23:005 0384:917	Земли сельскохозяйстве нного назначения	RUS		Московская область, Раменский район, сельское поселение Рыболовское	197 600,0 0	0,02	

228	50:23:0050384:92 0	Земельный участок общ.пл I 000 кв.м., кадаст ровый №50:23:005 0384:920	Земли сельскохозяйстве нного назначения	RUS	Московская область, Раменский район, сельское поселение Рыболовское	197 600,0 0	0,02	
229	50:23:0050384:99 7	Земельный участок общ.пл I 000 кв.м., кадаст ровый №50:23:005 0384:997	Земли сельскохозяйстве нного назначения	RUS	Московская область, Раменский район, сельское поселение Рыболовское	197 600,0 0	0,02	
230	50:23:0050384:84 7	Земельный участок общ.пл I 000 кв.м., кадаст ровый №50:23:005 0384:847	Земли сельскохозяйстве нного назначения	RUS	Московская область, Раменский район, сельское поселение Рыболовское	197 600,0 0	0,02	

231	50:23:0050384:68 9	Земельный участок общ.пл I 000 кв.м., кадаст ровый №50:23:005 0384:689	Земли сельскохозяйстве нного назначения	RUS		Московская область, Раменский район, сельское поселение Рыболовское	197 600,0 0	0.02	
232	50:23:0050384:61 8	Земельный участок общ.пл I 000 кв.м., кадаст ровый №50:23:005 0384:618	Земли сельскохозяйстве нного назначения	RUS		Московская область, Раменский район, сельское поселение Рыболовское	197 600,0 0	0.02	
233	50:23:0050384:68 8	Земельный участок общ.пл I 000 кв.м., кадаст ровый №50:23:005 0384:688	Земли сельскохозяйстве нного назначения	RUS		Московская область, Раменский район, сельское поселение Рыболовское	197 600,0 0	0.02	

234	50:23:0050384:10 05	Земельный участок общ.пл 1 000 кв.м., кадаст ровый №50:23:005 0384:1005	Земли сельскохозяйстве нного назначения	RUS	Московская область, Раменский район, сельское поселение Рыболовское	197 600,0 0	0,02	
235	50:23:0050384:77 4	Земельный участок общ.пл 1 000 кв.м., кадаст ровый №50:23:005 0384:774	Земли сельскохозяйстве нного назначения	RUS	Московская область, Раменский район, сельское поселение Рыболовское	197 600,0 0	0,02	
236	50:23:0050384:77 5	Земельный участок общ.пл 1 000 кв.м., кадаст ровый №50:23:005 0384:775	Земли сельскохозяйстве нного назначения	RUS	Московская область, Раменский район, сельское поселение Рыболовское	197 600,0 0	0,02	

237	50:23:0050384:77 6	Земельный участок общ.пл I 000 кв.м., кадаст ровый №50:23:005 0384:776	Земли сельскохозяйстве нного назначения	RUS		Московская область, Раменский район, сельское поселение Рыболовское	197 600,0 0	0,02	
238	50:23:0050384:77 7	Земельный участок общ.пл I 000 кв.м., кадаст ровый №50:23:005 0384:777	Земли сельскохозяйстве нного назначения	RUS		Московская область, Раменский район, сельское поселение Рыболовское	197 600,0 0	0,02	
239	50:23:0050384:61 9	Земельный участок общ.пл I 000 кв.м., кадаст ровый №50:23:005 0384:619	Земли сельскохозяйстве нного назначения	RUS		Московская область, Раменский район, сельское поселение Рыболовское	197 600,0 0	0,02	

240	50:23:0050384:69 1	Земельный участок общ.пл 1 000 кв.м., кадаст ровый №50:23:005 0384:691	Земли сельскохозяйстве нного назначения	RUS		Московская область, Раменский район, сельское поселение Рыболовское	197 600,0 0	0,02	
241	50:23:0050384:84 6	Земельный участок общ.пл 1 000 кв.м., кадаст ровый №50:23:005 0384:846	Земли сельскохозяйстве нного назначения	RUS		Московская область, Раменский район, сельское поселение Рыболовское	197 600,0 0	0,02	
242	50:23:0050384:67 5	Земельный участок общ.пл 1 000 кв.м., кадаст ровый №50:23:005 0384:675	Земли сельскохозяйстве нного назначения	RUS		Московская область, Раменский район, сельское поселение Рыболовское	197 600,0 0	0,02	

243	50:23:0050384:69 0	Земельный участок общ.пл I 000 кв.м., кадаст ровый №50:23:005 0384:690	Земли сельскохозяйствен ного назначения	RUS	Московская область, Раменский район, сельское поселение Рыболовское	197 600,0 0	0,02	
244	50:23:0050384:93 3	Земельный участок общ.пл I 000 кв.м., кадаст ровый №50:23:005 0384:933	Земли сельскохозяйствен ного назначения	RUS	Московская область, Раменский район, сельское поселение Рыболовское	197 600,0 0	0,02	
245	50:23:0050384:76 4	Земельный участок общ.пл I 000 кв.м., кадаст ровый №50:23:005 0384:764	Земли сельскохозяйствен ного назначения	RUS	Московская область, Раменский район, сельское поселение Рыболовское	197 600,0 0	0,02	

246	50:23:0050384:10 00	Земельный участок общ.пл 1 000 кв.м., кадаст ровый №50:23:005 0384:1000	Земли сельскохозяйстве нного назначения	RUS		Московская область, Раменский район, сельское поселение Рыболовское	197 600,0 0	0,02	
247	50:23:0050384:92 3	Земельный участок общ.пл 1 000 кв.м., кадаст ровый №50:23:005 0384:923	Земли сельскохозяйстве нного назначения	RUS		Московская область, Раменский район, сельское поселение Рыболовское	197 600,0 0	0,02	
248	50:23:0050384:65 4	Земельный участок общ.пл 1 000 кв.м., кадаст ровый №50:23:005 0384:654	Земли сельскохозяйстве нного назначения	RUS		Московская область, Раменский район, сельское поселение Рыболовское	197 600,0 0	0,02	

249	50:23:0050384:95 5	Земельный участок общ.пл I 000 кв.м., кадаст ровый №50:23:005 0384:955	Земли сельскохозяйстве нного назначения	RUS		Московская область, Раменский район, сельское поселение Рыболовское	256 900,0 0	0,03	
250	50:23:0050384:64 3	Земельный участок общ.пл I 000 кв.м., кадаст ровый №50:23:005 0384:643	Земли сельскохозяйстве нного назначения	RUS		Московская область, Раменский район, сельское поселение Рыболовское	256 900,0 0	0,03	
251	50:23:0050384:88 4	Земельный участок общ.пл I 000 кв.м., кадаст ровый №50:23:005 0384:884	Земли сельскохозяйстве нного назначения	RUS		Московская область, Раменский район, сельское поселение Рыболовское	256 900,0 0	0,03	

252	50:23:0050384:74 8	Земельный участок общ.пл I 000 кв.м., кадаст ровый №50:23:005 0384:748	Земли сельскохозяйстве нного назначения	RUS		Московская область, Раменский район, сельское поселение Рыболовское	197 600,0 0	0,02	
253	50:23:0050384:74 9	Земельный участок общ.пл I 000 кв.м., кадаст ровый №50:23:005 0384:749	Земли сельскохозяйстве нного назначения	RUS		Московская область, Раменский район, сельское поселение Рыболовское	197 600,0 0	0,02	
254	50:23:0050384:67 0	Земельный участок общ.пл I 000 кв.м., кадаст ровый №50:23:005 0384:670	Земли сельскохозяйстве нного назначения	RUS		Московская область, Раменский район, сельское поселение Рыболовское	197 600,0 0	0,02	

255	50:23:0050384:66 9	Земельный участок общ.пл I 000 кв.м., кадаст ровый №50:23:005 0384:669	Земли сельскохозяйстве нного назначения	RUS		Московская область, Раменский район, сельское поселение Рыболовское	197 600,0 0	0,02	
256	50:23:0050384:65 6	Земельный участок общ.пл I 000 кв.м., кадаст ровый №50:23:005 0384:656	Земли сельскохозяйстве нного назначения	RUS		Московская область, Раменский район, сельское поселение Рыболовское	197 600,0 0	0,02	
257	50:23:0050384:83 8	Земельный участок общ.пл I 000 кв.м., кадаст ровый №50:23:005 0384:838	Земли сельскохозяйстве нного назначения	RUS		Московская область, Раменский район, сельское поселение Рыболовское	197 600,0 0	0,02	

258	50:23:0050384:82 7	Земельный участок общ.пл I 000 кв.м., кадаст ровый №50:23:005 0384:827	Земли сельскохозяйстве нного назначения	RUS		Московская область, Раменский район, сельское поселение Рыболовское	197 600,0 0	0,02	
259	50:23:0050384:82 6	Земельный участок общ.пл I 000 кв.м., кадаст ровый №50:23:005 0384:826	Земли сельскохозяйстве нного назначения	RUS		Московская область, Раменский район, сельское поселение Рыболовское	197 600,0 0	0,02	
260	50:23:0050384:81 9	Земельный участок общ.пл I 000 кв.м., кадаст ровый №50:23:005 0384:819	Земли сельскохозяйстве нного назначения	RUS		Московская область, Раменский район, сельское поселение Рыболовское	197 600,0 0	0,02	

261	50:23:0050384:81 8	Земельный участок общ.пл I 000 кв.м., кадастровый №50:23:0050384:818	Земли сельскохозяйственного назначения	RUS		Московская область, Раменский район, сельское поселение Рыболовское	197 600,00	0,02	
262	50:23:0050384:81 7	Земельный участок общ.пл I 000 кв.м., кадастровый №50:23:0050384:817	Земли сельскохозяйственного назначения	RUS		Московская область, Раменский район, сельское поселение Рыболовское	197 600,00	0,02	
263	50:23:0050384:81 5	Земельный участок общ.пл I 000 кв.м., кадастровый №50:23:0050384:815	Земли сельскохозяйственного назначения	RUS		Московская область, Раменский район, сельское поселение Рыболовское	197 600,00	0,02	

264	50:23:0050384:10 97	Земельный участок общ.пл I 000 кв.м., кадаст ровый №50:23:005 0384:1097	Земли сельскохозяйстве нного назначения	RUS		Московская область, Раменский район, сельское поселение Рыболовское	197 600,0 0	0,02	
265	50:23:0050384:56 4	Земельный участок общ.пл I 000 кв.м., кадаст ровый №50:23:005 0384:564	Земли сельскохозяйстве нного назначения	RUS		Московская область, Раменский район, сельское поселение Рыболовское	197 600,0 0	0,02	
266	50:23:0050384:10 54	Земельный участок общ.пл I 000 кв.м., кадаст ровый №50:23:005 0384:1054	Земли сельскохозяйстве нного назначения	RUS		Московская область, Раменский район, сельское поселение Рыболовское	197 600,0 0	0,02	

267	50:23:0050384:75 1	Земельный участок общ.пл I 000 кв.м., кадаст ровый №50:23:005 0384:751	Земли сельскохозяйстве нного назначения	RUS	Московская область, Раменский район, сельское поселение Рыболовское	197 600,0 0	0,02	
268	50:23:0050384:75 4	Земельный участок общ.пл I 000 кв.м., кадаст ровый №50:23:005 0384:754	Земли сельскохозяйстве нного назначения	RUS	Московская область, Раменский район, сельское поселение Рыболовское	197 600,0 0	0,02	
269	50:23:0050384:68 2	Земельный участок общ.пл I 000 кв.м., кадаст ровый №50:23:005 0384:682	Земли сельскохозяйстве нного назначения	RUS	Московская область, Раменский район, сельское поселение Рыболовское	197 600,0 0	0,02	

270	50:23:0050384:68 1	Земельный участок общ.пл I 000 кв.м., кадаст ровый №50:23:005 0384:681	Земли сельскохозяйстве нного назначения	RUS		Московская область, Раменский район, сельское поселение Рыболовское	197 600,0 0	0.02	
271	50:23:0050384:75 3	Земельный участок общ.пл I 000 кв.м., кадаст ровый №50:23:005 0384:753	Земли сельскохозяйстве нного назначения	RUS		Московская область, Раменский район, сельское поселение Рыболовское	197 600,0 0	0.02	
272	50:23:0020452:35	Земельный участок общ.пл 29 736 кв.м., кадаст ровый №50:23:002 0452:35	Земли сельскохозяйстве нного назначения	RUS		Московская область, Раменский район, сельское поселение Новохаритоновское, земельный участок расположен в центральной части кадастрового квартала	1 139 780, 00	0.13	

273	50:23:0020452:34	Земельный участок общ.пл 28 201 кв.м., кадастровый №50:23:0020452:34	Земли сельскохозяйственного назначения	RUS		Московская область, Раменский район, сельское поселение Новохаритоновское, земельный участок расположен в центральной части кадастрового квартала	1 080 940,00	0,12	
274	50:23:0020452:33	Земельный участок общ.пл 29 697 кв.м., кадастровый №50:23:0020452:33	Земли сельскохозяйственного назначения	RUS		Московская область, Раменский район, сельское поселение Новохаритоновское, земельный участок расположен в центральной части кадастрового квартала	1 138 290,00	0,12	
275	50:23:0020452:31	Земельный участок общ.пл 22 279 кв.м., кадастровый №50:23:0020452:31	Земли сельскохозяйственного назначения	RUS		Московская область, Раменский район, сельское поселение Новохаритоновское, земельный участок расположен в восточной части кадастрового квартала	853 950,00	0,09	

276	50:23:0020452:30	Земельный участок общ.пл.п.л 29 058 кв.м., кадастровый №50:23:002 0452:30	Земли сельскохозяйственного назначения	RUS	Московская область, Раменский район, сельское поселение Новохаритоновское, земельный участок расположен в центральной части кадастрового квартала	1 113 790, 00	0,12	
277	50:23:0020452:29	Земельный участок общ.пл.п.л 28 196 кв.м., кадастровый №50:23:002 0452:29	Земли сельскохозяйственного назначения	RUS	Московская область, Раменский район, сельское поселение Новохаритоновское, земельный участок расположен в центральной части кадастрового квартала	1 080 750, 00	0,12	
278	50:23:0020452:28	Земельный участок общ.пл.п.л 28 202 кв.м., кадастровый №50:23:002 0452:28	Земли сельскохозяйственного назначения	RUS	Московская область, Раменский район, сельское поселение Новохаритоновское, земельный участок расположен в западной части кадастрового квартала	1 080 980, 00	0,12	

279	50:23:0020452:26	Земельный участок общ.пл 29 191 кв.м., кадастровый №50:23:0020452:26	Земли сельскохозяйственного назначения	RUS	Московская область, Раменский район, сельское поселение Новохаритоновское, земельный участок расположен в южной части кадастрового квартала	2 593 330,00	0,28	
280	50:23:0020452:24	Земельный участок общ.пл 29 163 кв.м., кадастровый №50:23:0020452:24	Земли сельскохозяйственного назначения	RUS	Московская область, Раменский район, сельское поселение Новохаритоновское, земельный участок расположен в юго-восточной части кадастрового квартала	2 591 130,00	0,28	
281	50:23:0020452:23	Земельный участок общ.пл 19 325 кв.м., кадастровый №50:23:0020452:23	Земли сельскохозяйственного назначения	RUS	Московская область, Раменский район, сельское поселение Новохаритоновское, земельный участок расположен в северо-западной части кадастрового квартала	740 730,00	0,08	

282	50:23:0050384:650	Земельный участок общ.пл 1 273 кв.м., кадастровый №50:23:0050384:650	Земли сельскохозяйственного назначения	RUS	Московская область, Раменский район, сельское поселение Рыболовское	188 700,00	0.02	
283	50:23:0050384:1099	Земельный участок общ.пл 1 256 кв.м., кадастровый №50:23:0050384:1099	Земли сельскохозяйственного назначения	RUS	Московская область, Раменский район, сельское поселение Рыболовское	248 200,00	0.03	
284	50:23:0020459:380	Земельный участок общ.пл 360 899 кв.м., кадастровый №50:23:0020459:380	Земли сельскохозяйственного назначения	RUS	Московская область, Раменский район, сельское поселение Новохаритоновское	19 964 930,00	2.19	
285	50:23:0050384:1074	Земельный участок общ.пл 948 кв.м., кадастровый №50:23:0050384:1074	Земли сельскохозяйственного назначения	RUS	Московская область, Раменский район, сельское поселение Рыболовское	187 300,00	0.02	

286	50:23:0050384:570	Земельный участок общ.пл 945 кв.м., кадастровый №50:23:0050384:570	Земли сельскохозяйственного назначения	RUS	Московская область, Раменский район, сельское поселение Рыболовское	242 800,00	0,03	
287	50:23:0050384:793	Земельный участок общ.пл 945 кв.м., кадастровый №50:23:0050384:793	Земли сельскохозяйственного назначения	RUS	Московская область, Раменский район, сельское поселение Рыболовское	242 800,00	0,03	
288	50:23:0050384:951	Земельный участок общ.пл 942 кв.м., кадастровый №50:23:0050384:951	Земли сельскохозяйственного назначения	RUS	Московская область, Раменский район, сельское поселение Рыболовское	242 000,00	0,03	
289	50:23:0050384:680	Земельный участок общ.пл 941 кв.м., кадастровый №50:23:0050384:680	Земли сельскохозяйственного назначения	RUS	Московская область, Раменский район, сельское поселение Рыболовское	186 000,00	0,02	

290	50:23:0050384:950	Земельный участок общ.пл 940 кв.м., кадастровый №50:23:0050384:950	Земли сельскохозяйственного назначения	RUS	Московская область, Раменский район, сельское поселение Рыболовское	241 500,00	0,03	
291	50:23:0020379:008	Земельный участок общ.пл 94600 кв.м., кадастровый №50:23:0020379:008	Земли сельскохозяйственного назначения	RUS	Московская область, Раменский район, сельское поселение Новохаритоновское, земельный участок находится примерно в 1000м. по направлению на Ю.-В. от ориентира: д.Бахтеево, расп-го за пределами участка	7 220 800,00	0,79	
292	50:23:0050384:1132	Земельный участок общ.пл 938 кв.м., кадастровый №50:23:0050384:1132	Земли сельскохозяйственного назначения	RUS	Московская область, Раменский район, сельское поселение Рыболовское	185 400,00	0,02	

293	50:23:0050384:67 3	Земельный участок общ.пл 937 кв.м., кадаст ровый №50:23:005 0384:673	Земли сельскохозяйстве нного назначения	RUS	Московская область, Раменский район, сельское поселение Рыболовское	185 200.0 0	0.02	
294	50:23:0050384:10 26	Земельный участок общ.пл 936 кв.м., кадаст ровый №50:23:005 0384:1026	Земли сельскохозяйстве нного назначения	RUS	Московская область, Раменский район, сельское поселение Рыболовское	240 500.0 0	0.03	
295	50:23:0050384:77 0	Земельный участок общ.пл 935 кв.м., кадаст ровый №50:23:005 0384:770	Земли сельскохозяйстве нного назначения	RUS	Московская область, Раменский район, сельское поселение Рыболовское	184 800.0 0	0.02	
296	50:23:0050384:71 6	Земельный участок общ.пл 927 кв.м., кадаст ровый №50:23:005 0384:716	Земли сельскохозяйстве нного назначения	RUS	Московская область, Раменский район, сельское поселение Рыболовское	238 200.0 0	0.03	

297	50:23:0050384:87 6	Земельный участок общ.пл 923 кв.м., кадаст ровый №50:23:005 0384:876	Земли сельскохозяйстве нного назначения	RUS		Московская область, Раменский район, сельское поселение Рыболовское	237 100,0 0	0,03	
298	50:23:0050384:71 5	Земельный участок общ.пл 920 кв.м., кадаст ровый №50:23:005 0384:715	Земли сельскохозяйстве нного назначения	RUS		Московская область, Раменский район, сельское поселение Рыболовское	236 400,0 0	0,03	
299	50:23:0050384:79 1	Земельный участок общ.пл 918 кв.м., кадаст ровый №50:23:005 0384:791	Земли сельскохозяйстве нного назначения	RUS		Московская область, Раменский район, сельское поселение Рыболовское	235 800,0 0	0,03	
300	50:23:0050384:63 8	Земельный участок общ.пл 918 кв.м., кадаст ровый №50:23:005 0384:638	Земли сельскохозяйстве нного назначения	RUS		Московская область, Раменский район, сельское поселение Рыболовское	235 800,0 0	0,03	

301	50:23:0010378:00 10	Земельный участок общ.пл 91 670 кв.м., кадаст ровый №50:23:001 0378:0010	Земли сельскохозяйстве нного назначения	RUS	Московская область, Раменский район, Гжельское сельское поселение, д. Минино, участок находится прим. в 1500 м по направл.на С-В от ориент.: д. Минино Гжельского с/о, располож. за пределами уч-ка	7 556 400, 00	0.83	
302	50:23:0050384:10 24	Земельный участок общ.пл 915 кв.м., кадаст ровый №50:23:005 0384:1024	Земли сельскохозяйстве нного назначения	RUS	Московская область, Раменский район, сельское поселение Рыболовское	235 100,0 0	0.03	
303	50:23:0050384:73 8	Земельный участок общ.пл 913 кв.м., кадаст ровый №50:23:005 0384:738	Земли сельскохозяйстве нного назначения	RUS	Московская область, Раменский район, сельское поселение Рыболовское	180 400,0 0	0.02	

304	50:23:0050384:10 53	Земельный участок общ.пл 999 кв.м., кадаст ровый №50:23:005 0384:1053	Земли сельскохозяйстве нного назначения	RUS	Московская область, Раменский район, сельское поселение Рыболовское	197 400,0 0	0,02	
305	50:23:0050384:89 6	Земельный участок общ.пл 998 кв.м., кадаст ровый №50:23:005 0384:896	Земли сельскохозяйстве нного назначения	RUS	Московская область, Раменский район, сельское поселение Рыболовское	197 200,0 0	0,02	
306	50:23:0050384:65 8	Земельный участок общ.пл 998 кв.м., кадаст ровый №50:23:005 0384:658	Земли сельскохозяйстве нного назначения	RUS	Московская область, Раменский район, сельское поселение Рыболовское	197 200,0 0	0,02	
307	50:23:0050384:79 9	Земельный участок общ.пл 997 кв.м., кадаст ровый №50:23:005 0384:799	Земли сельскохозяйстве нного назначения	RUS	Московская область, Раменский район, сельское поселение Рыболовское	256 100,0 0	0,03	

308	50:23:0050384:88 0	Земельный участок общ.пл 997 кв.м., кадаст ровый №50:23:005 0384:880	Земли сельскохозяйстве нного назначения	RUS		Московская область, Раменский район, сельское поселение Рыболовское	256 100,0 0	0,03	
309	50:23:0050384:74 1	Земельный участок общ.пл 997 кв.м., кадаст ровый №50:23:005 0384:741	Земли сельскохозяйстве нного назначения	RUS		Московская область, Раменский район, сельское поселение Рыболовское	197 000,0 0	0,02	
310	50:23:0050384:74 4	Земельный участок общ.пл 997 кв.м., кадаст ровый №50:23:005 0384:744	Земли сельскохозяйстве нного назначения	RUS		Московская область, Раменский район, сельское поселение Рыболовское	256 100,0 0	0,03	
311	50:23:0050384:74 2	Земельный участок общ.пл 997 кв.м., кадаст ровый №50:23:005 0384:742	Земли сельскохозяйстве нного назначения	RUS		Московская область, Раменский район, сельское поселение Рыболовское	197 000,0 0	0,02	

312	50:23:0050384:87 9	Земельный участок общ.пл 997 кв.м., кадастр ровый №50:23:005 0384:879	Земли сельскохозяйственного назначения	RUS		Московская область, Раменский район, сельское поселение Рыболовское	256 100,0 0	0,03	
313	50:23:0050384:96 9	Земельный участок общ.пл 996 кв.м., кадастр ровый №50:23:005 0384:969	Земли сельскохозяйственного назначения	RUS		Московская область, Раменский район, сельское поселение Рыболовское	196 800,0 0	0,02	
314	50:23:0050384:79 7	Земельный участок общ.пл 989 кв.м., кадастр ровый №50:23:005 0384:797	Земли сельскохозяйственного назначения	RUS		Московская область, Раменский район, сельское поселение Рыболовское	254 100,0 0	0,03	
315	50:23:0050384:68 7	Земельный участок общ.пл 986 кв.м., кадастр ровый №50:23:005 0384:687	Земли сельскохозяйственного назначения	RUS		Московская область, Раменский район, сельское поселение Рыболовское	194 900,0 0	0,02	

316	50:23:0050384:79 6	Земельный участок общ.пл 986 кв.м., кадаст ровый №50:23:005 0384:796	Земли сельскохозяйстве нного назначения	RUS		Московская область, Раменский район, сельское поселение Рыболовское	253 300,0 0	0,03	
317	50:23:0050384:10 29	Земельный участок общ.пл 983 кв.м., кадаст ровый №50:23:005 0384:1029	Земли сельскохозяйстве нного назначения	RUS		Московская область, Раменский район, сельское поселение Рыболовское	252 500,0 0	0,03	
318	50:23:0050384:61 7	Земельный участок общ.пл 981 кв.м., кадаст ровый №50:23:005 0384:617	Земли сельскохозяйстве нного назначения	RUS		Московская область, Раменский район, сельское поселение Рыболовское	193 900,0 0	0,02	
319	50:23:0050384:89 5	Земельный участок общ.пл 981 кв.м., кадаст ровый №50:23:005 0384:895	Земли сельскохозяйстве нного назначения	RUS		Московская область, Раменский район, сельское поселение Рыболовское	193 900,0 0	0,02	

320	50:23:0050384:95 2	Земельный участок общ.пл 980 кв.м.,кадаст ровый №50:23:005 0384:952	Земли сельскохозяйстве нного назначения	RUS	Московская область, Раменский район, сельское поселение Рыболовское	251 800,0 0	0,03	
321	50:23:0050384:81 4	Земельный участок общ.пл 979 кв.м.,кадаст ровый №50:23:005 0384:814	Земли сельскохозяйстве нного назначения	RUS	Московская область, Раменский район, сельское поселение Рыболовское	193 500,0 0	0,02	
322	50:23:0050384:67 4	Земельный участок общ.пл 979 кв.м.,кадаст ровый №50:23:005 0384:674	Земли сельскохозяйстве нного назначения	RUS	Московская область, Раменский район, сельское поселение Рыболовское	193 500,0 0	0,02	
323	50:23:0050384:93 1	Земельный участок общ.пл 975 кв.м.,кадаст ровый №50:23:005 0384:931	Земли сельскохозяйстве нного назначения	RUS	Московская область, Раменский район, сельское поселение Рыболовское	192 700,0 0	0,02	

324	50:23:0050384:87 7	Земельный участок общ.пл 972 кв.м., кадаст ровый №50:23:005 0384:877	Земли сельскохозяйстве нного назначения	RUS	Московская область, Раменский район, сельское поселение Рыболовское	249 700,0 0	0,03	
325	50:23:0050384:86 0	Земельный участок общ.пл 966 кв.м., кадаст ровый №50:23:005 0384:860	Земли сельскохозяйстве нного назначения	RUS	Московская область, Раменский район, сельское поселение Рыболовское	190 900,0 0	0,02	
326	50:23:0050384:10 85	Земельный участок общ.пл 965 кв.м., кадаст ровый №50:23:005 0384:1085	Земли сельскохозяйстве нного назначения	RUS	Московская область, Раменский район, сельское поселение Рыболовское	190 700,0 0	0,02	
327	50:23:0050384:55 2	Земельный участок общ.пл 965 кв.м., кадаст ровый №50:23:005 0384:552	Земли сельскохозяйстве нного назначения	RUS	Московская область, Раменский район, сельское поселение Рыболовское	190 700,0 0	0,02	

328	50:23:0050384:71 9	Земельный участок общ.пл 965 кв.м., кадаст ровый №50:23:005 0384:719	Земли сельскохозяйстве нного назначения	RUS	Московская область, Раменский район, сельское поселение Рыболовское	247 900,0 0	0,03	
329	50:23:0050384:79 5	Земельный участок общ.пл 963 кв.м., кадаст ровый №50:23:005 0384:795	Земли сельскохозяйстве нного назначения	RUS	Московская область, Раменский район, сельское поселение Рыболовское	247 400,0 0	0,03	
330	50:23:0050384:93 2	Земельный участок общ.пл 994 кв.м., кадаст ровый №50:23:005 0384:932	Земли сельскохозяйстве нного назначения	RUS	Московская область, Раменский район, сельское поселение Рыболовское	196 400,0 0	0,02	
331	50:23:0050384:57 1	Земельный участок общ.пл 992 кв.м., кадаст ровый №50:23:005 0384:571	Земли сельскохозяйстве нного назначения	RUS	Московская область, Раменский район, сельское поселение Рыболовское	254 900,0 0	0,03	

332	50:23:0050384:73 9	Земельный участок общ.пл 991 кв.м., кадаст ровый №50:23:005 0384:739	Земли сельскохозяйстве нного назначения	RUS		Московская область, Раменский район, сельское поселение Рыболовское	254 600,0 0	0,03	
333	50:23:0050384:79 8	Земельный участок общ.пл 991 кв.м., кадаст ровый №50:23:005 0384:798	Земли сельскохозяйстве нного назначения	RUS		Московская область, Раменский район, сельское поселение Рыболовское	254 600,0 0	0,03	
334	50:23:0050384:77 2	Земельный участок общ.пл 991 кв.м., кадаст ровый №50:23:005 0384:772	Земли сельскохозяйстве нного назначения	RUS		Московская область, Раменский район, сельское поселение Рыболовское	195 800,0 0	0,02	
335	50:23:0050384:10 23	Земельный участок общ.пл 884 кв.м., кадаст ровый №50:23:005 0384:1023	Земли сельскохозяйстве нного назначения	RUS		Московская область, Раменский район, сельское поселение Рыболовское	227 100,0 0	0,02	

336	50:23:0050384:56 7	Земельный участок общ.пл 884 кв.м., кадаст ровый №50:23:005 0384:567	Земли сельскохозяйстве нного назначения	RUS		Московская область, Раменский район, сельское поселение Рыболовское	227 100,0 0	0,02	
337	50:23:0050384:76 1	Земельный участок общ.пл 878 кв.м., кадаст ровый №50:23:005 0384:761	Земли сельскохозяйстве нного назначения	RUS		Московская область, Раменский район, сельское поселение Рыболовское	173 500,0 0	0,02	
338	50:23:0050384:82 5	Земельный участок общ.пл 875 кв.м., кадаст ровый №50:23:005 0384:825	Земли сельскохозяйстве нного назначения	RUS		Московская область, Раменский район, сельское поселение Рыболовское	172 900,0 0	0,02	
339	50:23:0050384:10 80	Земельный участок общ.пл 875 кв.м., кадаст ровый №50:23:005 0384:1080	Земли сельскохозяйстве нного назначения	RUS		Московская область, Раменский район, сельское поселение Рыболовское	172 900,0 0	0,02	

340	50:23:0050384:83 0	Земельный участок общ.пл 875 кв.м., кадаст ровый №50:23:005 0384:830	Земли сельскохозяйстве нного назначения	RUS		Московская область, Раменский район, сельское поселение Рыболовское	172 900.0 0	0,02	
341	50:23:0050384:10 81	Земельный участок общ.пл 875 кв.м., кадаст ровый №50:23:005 0384:1081	Земли сельскохозяйстве нного назначения	RUS		Московская область, Раменский район, сельское поселение Рыболовское	172 900.0 0	0,02	
342	50:23:0050384:82 8	Земельный участок общ.пл 875 кв.м., кадаст ровый №50:23:005 0384:828	Земли сельскохозяйстве нного назначения	RUS		Московская область, Раменский район, сельское поселение Рыболовское	172 900.0 0	0,02	
343	50:23:0050384:60 4	Земельный участок общ.пл 875 кв.м., кадаст ровый №50:23:005 0384:604	Земли сельскохозяйстве нного назначения	RUS		Московская область, Раменский район, сельское поселение Рыболовское	172 900.0 0	0,02	

344	50:23:0050384:83 1	Земельный участок общ.пл 875 кв.м., кадаст ровый №50:23:005 0384:831	Земли сельскохозяйстве нного назначения	RUS		Московская область, Раменский район, сельское поселение Рыболовское	172 900,0 0	0,02	
345	50:23:0050384:83 2	Земельный участок общ.пл 875 кв.м., кадаст ровый №50:23:005 0384:832	Земли сельскохозяйстве нного назначения	RUS		Московская область, Раменский район, сельское поселение Рыболовское	172 900,0 0	0,02	
346	50:23:0050384:83 3	Земельный участок общ.пл 875 кв.м., кадаст ровый №50:23:005 0384:833	Земли сельскохозяйстве нного назначения	RUS		Московская область, Раменский район, сельское поселение Рыболовское	172 900,0 0	0,02	
347	50:23:0050384:84 3	Земельный участок общ.пл 875 кв.м., кадаст ровый №50:23:005 0384:843	Земли сельскохозяйстве нного назначения	RUS		Московская область, Раменский район, сельское поселение Рыболовское	172 900,0 0	0,02	

348	50:23:0050384:99 2	Земельный участок общ.пл 875 кв.м...кадаст ровый №50:23:005 0384:992	Земли сельскохозяйстве нного назначения	RUS		Московская область, Раменский район, сельское поселение Рыболовское	172 900,0 0	0,02	
349	50:23:0050384:99 1	Земельный участок общ.пл 875 кв.м...кадаст ровый №50:23:005 0384:991	Земли сельскохозяйстве нного назначения	RUS		Московская область, Раменский район, сельское поселение Рыболовское	172 900,0 0	0,02	
350	50:23:0050384:55 0	Земельный участок общ.пл 875 кв.м...кадаст ровый №50:23:005 0384:550	Земли сельскохозяйстве нного назначения	RUS		Московская область, Раменский район, сельское поселение Рыболовское	172 900,0 0	0,02	
351	50:23:0050384:11 50	Земельный участок общ.пл 875 кв.м...кадаст ровый №50:23:005 0384:1150	Земли сельскохозяйстве нного назначения	RUS		Московская область, Раменский район, сельское поселение Рыболовское	172 900,0 0	0,02	

352	50:23:0050384:10 68	Земельный участок общ.пл 875 кв.м., кадаст ровый №50:23:005 0384:1068	Земли сельскохозяйстве нного назначения	RUS		Московская область, Раменский район, сельское поселение Рыболовское	172 900,0 0	0,02	
353	50:23:0050384:84 4	Земельный участок общ.пл 875 кв.м., кадаст ровый №50:23:005 0384:844	Земли сельскохозяйстве нного назначения	RUS		Московская область, Раменский район, сельское поселение Рыболовское	172 900,0 0	0,02	
354	50:23:0050384:94 7	Земельный участок общ.пл 875 кв.м., кадаст ровый №50:23:005 0384:947	Земли сельскохозяйстве нного назначения	RUS		Московская область, Раменский район, сельское поселение Рыболовское	224 800,0 0	0,02	
355	50:23:0050384:67 9	Земельный участок общ.пл 912 кв.м., кадаст ровый №50:23:005 0384:679	Земли сельскохозяйстве нного назначения	RUS		Московская область, Раменский район, сельское поселение Рыболовское	180 200,0 0	0,02	

356	50:23:0050384:94 8	Земельный участок общ.пл 908 кв.м., кадаст ровый №50:23:005 0384:948	Земли сельскохозяйстве нного назначения	RUS		Московская область, Раменский район, сельское поселение Рыболовское	156 100,0 0	0.02	
357	50:23:0020462:00 05	Земельный участок общ.пл 908 498 кв.м., кадаст ровый №50:23:002 0462:0005	Земли сельскохозяйстве нного назначения	RUS		Московская область, Раменский район, сельское поселение Новохаритоновское, д.Сидорово, земельный участок находится примерно в 200 м. по направлению на юг от ориентира: жилой дом, расположенного за пределами участка	42 926 50 0,00	4,71	
358	50:23:0050384:89 4	Земельный участок общ.пл 904 кв.м., кадаст ровый №50:23:005 0384:894	Земли сельскохозяйстве нного назначения	RUS		Московская область, Раменский район, сельское поселение Рыболовское	178 600,0 0	0.02	

359	50:23:0050384:71 4	Земельный участок общ.пл 903 кв.м.,кадаст ровый №50:23:005 0384:714	Земли сельскохозяйстве нного назначения	RUS	Московская область, Раменский район, сельское поселение Рыболовское	232 000.0 0	0,03	
360	50:23:0050384:61 6	Земельный участок общ.пл 903 кв.м.,кадаст ровый №50:23:005 0384:616	Земли сельскохозяйстве нного назначения	RUS	Московская область, Раменский район, сельское поселение Рыболовское	178 500.0 0	0,02	
361	50:23:0050384:55 9	Земельный участок общ.пл 902 кв.м.,кадаст ровый №50:23:005 0384:559	Земли сельскохозяйстве нного назначения	RUS	Московская область, Раменский район, сельское поселение Рыболовское	178 300.0 0	0,02	
362	50:23:0050384:85 7	Земельный участок общ.пл 901 кв.м.,кадаст ровый №50:23:005 0384:857	Земли сельскохозяйстве нного назначения	RUS	Московская область, Раменский район, сельское поселение Рыболовское	178 100.0 0	0,02	

363	50:23:0050384:63 6	Земельный участок общ.пл 900 кв.м., кадастровый №50:23:0050384:636	Земли сельскохозяйственного назначения	RUS	Московская область, Раменский район, сельское поселение Рыболовское	231 200,00	0,03	
364	50:23:0050384:87 4	Земельный участок общ.пл 898 кв.м., кадастровый №50:23:0050384:874	Земли сельскохозяйственного назначения	RUS	Московская область, Раменский район, сельское поселение Рыболовское	230 700,00	0,03	
365	50:23:0050384:87 3	Земельный участок общ.пл 895 кв.м., кадастровый №50:23:0050384:873	Земли сельскохозяйственного назначения	RUS	Московская область, Раменский район, сельское поселение Рыболовское	229 900,00	0,03	
366	50:23:0050384:97 9	Земельный участок общ.пл 891 кв.м., кадастровый №50:23:0050384:979	Земли сельскохозяйственного назначения	RUS	Московская область, Раменский район, сельское поселение Рыболовское	176 100,00	0,02	

367	50:23:0050384:10 55	Земельный участок общ.пл 891 кв.м.,кадаст ровый №50:23:005 0384:1055	Земли сельскохозяйстве нного назначения	RUS	Московская область, Раменский район, сельское поселение Рыболовское	228 900,0 0	0,03	
368	50:23:0050384:10 67	Земельный участок общ.пл 875 кв.м.,кадаст ровый №50:23:005 0384:1067	Земли сельскохозяйстве нного назначения	RUS	Московская область, Раменский район, сельское поселение Рыболовское	172 900,0 0	0,02	
369	50:23:0050384:10 66	Земельный участок общ.пл 875 кв.м.,кадаст ровый №50:23:005 0384:1066	Земли сельскохозяйстве нного назначения	RUS	Московская область, Раменский район, сельское поселение Рыболовское	172 900,0 0	0,02	
370	50:23:0050384:59 4	Земельный участок общ.пл 875 кв.м.,кадаст ровый №50:23:005 0384:594	Земли сельскохозяйстве нного назначения	RUS	Московская область, Раменский район, сельское поселение Рыболовское	172 900,0 0	0,02	

371	50:23:0050384:99 4	Земельный участок общ.пл 875 кв.м.,кадаст ровый №50:23:005 0384:994	Земли сельскохозяйстве нного назначения	RUS	Московская область, Раменский район, сельское поселение Рыболовское	172 900,0 0	0,02	
372	50:23:0050384:61 5	Земельный участок общ.пл 875 кв.м.,кадаст ровый №50:23:005 0384:615	Земли сельскохозяйстве нного назначения	RUS	Московская область, Раменский район, сельское поселение Рыболовское	172 900,0 0	0,02	
373	50:23:0050384:99 5	Земельный участок общ.пл 875 кв.м.,кадаст ровый №50:23:005 0384:995	Земли сельскохозяйстве нного назначения	RUS	Московская область, Раменский район, сельское поселение Рыболовское	172 900,0 0	0,02	
374	50:23:0050384:79 0	Земельный участок общ.пл 875 кв.м.,кадаст ровый №50:23:005 0384:790	Земли сельскохозяйстве нного назначения	RUS	Московская область, Раменский район, сельское поселение Рыболовское	224 800,0 0	0,02	

375	50:23:0050384:97 8	Земельный участок общ.пл 875 кв.м.,кадаст ровый №50:23:005 0384:978	Земли сельскохозяйстве нного назначения	RUS	Московская область, Раменский район, сельское поселение Рыболовское	172 900,0 0	0.02	
376	50:23:0050384:11 41	Земельный участок общ.пл 875 кв.м.,кадаст ровый №50:23:005 0384:1141	Земли сельскохозяйстве нного назначения	RUS	Московская область, Раменский район, сельское поселение Рыболовское	172 900,0 0	0.02	
377	50:23:0050384:99 3	Земельный участок общ.пл 875 кв.м.,кадаст ровый №50:23:005 0384:993	Земли сельскохозяйстве нного назначения	RUS	Московская область, Раменский район, сельское поселение Рыболовское	172 900,0 0	0.02	
378	50:23:0050384:66 4	Земельный участок общ.пл 875 кв.м.,кадаст ровый №50:23:005 0384:664	Земли сельскохозяйстве нного назначения	RUS	Московская область, Раменский район, сельское поселение Рыболовское	172 900,0 0	0.02	

379	50:23:0050384:66 3	Земельный участок общ.пл 875 кв.м., кадаст ровый №50:23:005 0384:663	Земли сельскохозяйстве нного назначения	RUS	Московская область, Раменский район, сельское поселение Рыболовское	172 900,0 0	0.02	
380	50:23:0050384:66 5	Земельный участок общ.пл 875 кв.м., кадаст ровый №50:23:005 0384:665	Земли сельскохозяйстве нного назначения	RUS	Московская область, Раменский район, сельское поселение Рыболовское	172 900,0 0	0.02	
381	50:23:0050384:66 2	Земельный участок общ.пл 875 кв.м., кадаст ровый №50:23:005 0384:662	Земли сельскохозяйстве нного назначения	RUS	Московская область, Раменский район, сельское поселение Рыболовское	172 900,0 0	0.02	
382	50:23:0050384:66 6	Земельный участок общ.пл 875 кв.м., кадаст ровый №50:23:005 0384:666	Земли сельскохозяйстве нного назначения	RUS	Московская область, Раменский район, сельское поселение Рыболовское	172 900,0 0	0.02	

383	50:23:0050384:66 7	Земельный участок общ.пл. 875 кв.м., кадаст ровый №50:23:005 0384:667	Земли сельскохозяйстве нного назначения	RUS	Московская область, Раменский район, сельское поселение Рыболовское	172 900,0 0	0,02	
384	50:23:0050384:11 40	Земельный участок общ.пл. 875 кв.м., кадаст ровый №50:23:005 0384:1140	Земли сельскохозяйстве нного назначения	RUS	Московская область, Раменский район, сельское поселение Рыболовское	172 900,0 0	0,02	
385	50:23:0050384:61 4	Земельный участок общ.пл. 875 кв.м., кадаст ровый №50:23:005 0384:614	Земли сельскохозяйстве нного назначения	RUS	Московская область, Раменский район, сельское поселение Рыболовское	172 900,0 0	0,02	
386	50:23:0050384:10 84	Земельный участок общ.пл. 875 кв.м., кадаст ровый №50:23:005 0384:1084	Земли сельскохозяйстве нного назначения	RUS	Московская область, Раменский район, сельское поселение Рыболовское	172 900,0 0	0,02	

387	50:23:0050384:97 7	Земельный участок общ.пл 875 кв.м., кадаст ровый №50:23:005 0384:977	Земли сельскохозяйстве нного назначения	RUS		Московская область, Раменский район, сельское поселение Рыболовское	172 900,0 0	0,02	
388	50:23:0050384:97 5	Земельный участок общ.пл 875 кв.м., кадаст ровый №50:23:005 0384:975	Земли сельскохозяйстве нного назначения	RUS		Московская область, Раменский район, сельское поселение Рыболовское	172 900,0 0	0,02	
389	50:23:0050384:61 3	Земельный участок общ.пл 875 кв.м., кадаст ровый №50:23:005 0384:613	Земли сельскохозяйстве нного назначения	RUS		Московская область, Раменский район, сельское поселение Рыболовское	172 900,0 0	0,02	
390	50:23:0050384:71 2	Земельный участок общ.пл 875 кв.м., кадаст ровый №50:23:005 0384:712	Земли сельскохозяйстве нного назначения	RUS		Московская область, Раменский район, сельское поселение Рыболовское	224 800,0 0	0,02	

391	50:23:0050384:68 6	Земельный участок общ.пл 875 кв.м., кадаст ровый №50:23:005 0384:686	Земли сельскохозяйствен ного назначения	RUS	Московская область, Раменский район, сельское поселение Рыболовское	172 900,0 0	0,02	
392	50:23:0020393:00 13	Земельный участок общ.пл 620 376 кв.м., кадаст ровый №50:23:002 0393:0013	Земли сельскохозяйствен ного назначения	RUS	Московская область, Раменский район, Гжельское сельское поселение. с.Речицы, ул. Совхозная , стр.2, участок нах-ся примерно в 2000м. по напр-ию на Ю. от ориентира: адм. здание, расп-го за пределами участка	34 344 00 0,00	3,77	
393	50:23:0050384:71 8	Земельный участок общ.пл 963 кв.м., кадаст ровый №50:23:005 0384:718	Земли сельскохозяйствен ного назначения	RUS	Московская область, Раменский район, сельское поселение Рыболовское	247 400,0 0	0,03	

394	50:23:0050384:56 3	Земельный участок общ.пл 963 кв.м., кадаст ровый №50:23:005 0384:563	Земли сельскохозяйстве нного назначения	RUS		Московская область, Раменский район, сельское поселение Рыболовское	190 300,0 0	0,02	
395	50:23:0050384:11 06	Земельный участок общ.пл 958 кв.м., кадаст ровый №50:23:005 0384:1106	Земли сельскохозяйстве нного назначения	RUS		Московская область, Раменский район, сельское поселение Рыболовское	246 100,0 0	0,03	
396	50:23:0050384:79 4	Земельный участок общ.пл 954 кв.м., кадаст ровый №50:23:005 0384:794	Земли сельскохозяйстве нного назначения	RUS		Московская область, Раменский район, сельское поселение Рыболовское.	245 100,0 0	0,03	
397	50:23:0050384:71 7	Земельный участок общ.пл 953 кв.м., кадаст ровый №50:23:005 0384:717	Земли сельскохозяйстве нного назначения	RUS		Московская область, Раменский район, сельское поселение Рыболовское.	163 800,0 0	0,02	

398	50:23:0050384:59 7	Земельный участок общ.пл 952 кв.м., кадаст ровый №50:23:005 0384:597	Земли сельскохозяйстве нного назначения	RUS		Московская область, Раменский район, сельское поселение Рыболовское.	188 100,0 0	0,02	
399	50:23:0050384:77 1	Земельный участок общ.пл 952 кв.м., кадаст ровый №50:23:005 0384:771	Земли сельскохозяйстве нного назначения	RUS		Московская область, Раменский район, сельское поселение Рыболовское.	188 100,0 0	0,02	
400	50:23:0050384:10 27	Земельный участок общ.пл 952 кв.м., кадаст ровый №50:23:005 0384:1027	Земли сельскохозяйстве нного назначения	RUS		Московская область, Раменский район, сельское поселение Рыболовское.	244 600,0 0	0,03	

401	50:23:0020464:00 02	Земельный участок общ.пл 58 400 кв.м., кадаст ровый №50:23:002 0464:0002	Земли сельскохозяйстве нного назначения	RUS	Московская область, Раменский район, Гжельское сельское поселение, с.Речицы, участок нах-ся примерно в 800 м. по направлению на С.-В. от ориентира:с.Речицы,ра сп-го за пределами участка	1,00	0	
402	50:23:0020464:00 05	Земельный участок общ.пл 53 930 кв.м., кадаст ровый №50:23:002 0464:0005	Земли сельскохозяйстве нного назначения	RUS	Московская область, Раменский район, Гжельское сельское поселение, с.Речицы,ул.Совхозная ,стр.2, участок нах-ся примерно в 1200 м. по направлению на С.-В. от ориентира:жилой дом,расп-го за пределами участка	1,00	0	
403	50:23:0000000:12 48	Земельный участок общ.пл 5 631 кв.м., кадаст ровый №50:23:000 0000:1248	Земли сельскохозяйстве нного назначения	RUS	Московская область, Раменский район, сельское поселение Рыболовское	62 700,00	0,01	

404	50:23:0050384:10 49	Земельный участок общ.пл 41 356 кв.м., кадаст ровый №50:23:005 0384:1049	Земли сельскохозяйстве нного назначения	RUS		Московская область, Раменский район, сельское поселение Рыболовское	460 700,0 0	0.05	
405	50:23:0050384:11 20	Земельный участок общ.пл 4 600 кв.м., кадаст ровый №50:23:005 0384:1120	Земли сельскохозяйстве нного назначения	RUS		Московская область, Раменский район, сельское поселение Рыболовское	51 200,00	0.01	
406	50:23:0010378:00 20	Земельный участок общ.пл 387 392 кв.м., кадаст ровый №50:23:001 0378:0020	Земли сельскохозяйстве нного назначения	RUS		Московская область, Раменский район, Гжельский с/о, д.Минино, д.130, участок нах-ся примерно в 1200 м по направлению на северо-восток от ориентира: жилой дом, располож. за пределами участка	24 707 90 0,00	2.71	

407	50:23:0020379:00 17	Земельный участок общ.пл 382 127 кв.м., кадаст ровый №50:23:002 0379:0017	Земли сельскохозяйствен ного назначения	RUS	Московская область, Раменский район, сельское пос-е Новохаритоновское, д. Бахтево, д.130, участок нах-ся примерно в 2800м. по направлению на Ю.-В. от ориентира: жилой дом, расп-го за пределами участка	12 698 08 0,00	1,39	
408	50:23:0020464:00 04	Земельный участок общ.пл 37 457 кв.м., кадаст ровый №50:23:002 0464:0004	Земли сельскохозяйствен ного назначения	RUS	Московская область, Раменский район, Гжельское сельское поселение, с.Речицы, ул.Совхозная , стр.2, участок нах-ся примерно в 1000 м. по направлению на С.-В. от ориентира: жилой дом, расп-го за пределами участка	1 593 800, 00	0,18	
409	50:23:0050384:58 6	Земельный участок общ.пл 3 221 кв.м., кадаст ровый №50:23:005 0384:586	Земли сельскохозяйствен ного назначения	RUS	Московская область, Раменский район, сельское поселение Рыболовское	476 300,0 0	0,05	

410	50:23:0020379:61	Земельный участок общ.пл.29 964 кв.м.,кадастровый №50:23:0020379:61	Земли сельскохозяйственного назначения	RUS		Московская область, Раменский район, сельское поселение Новохаритоновское, земельный участок расположен в восточной части кадастрового квартала	1,00	0	
411	50:23:0020379:57	Земельный участок общ.пл.29 960 кв.м.,кадастровый №50:23:0020379:57	Земли сельскохозяйственного назначения	RUS		Московская область, Раменский район, сельское поселение Новохаритоновское, земельный участок расположен в восточной части кадастрового квартала	1,00	0	
412	50:23:0020379:62	Земельный участок общ.пл.29 956 кв.м.,кадастровый №50:23:0020379:62	Земли сельскохозяйственного назначения	RUS		Московская область, Раменский район, сельское поселение Новохаритоновское, земельный участок расположен в восточной части кадастрового квартала	2 427 930,00	0,27	
413	50:23:0050384:1083	Земельный участок общ.пл.875 кв.м.,кадастровый №50:23:0050384:1083	Земли сельскохозяйственного назначения	RUS		Московская область, Раменский район, сельское поселение Рыболовское.	172 900,00	0,02	

414	50:23:0050384:61 2	Земельный участок общ.пл 875 кв.м., кадастровый №50:23:0050384:612	Земли сельскохозяйственного назначения	RUS	Московская область, Раменский район, сельское поселение Рыболовское.	172 900,00	0,02	
415	50:23:0050384:82 3	Земельный участок общ.пл 875 кв.м., кадастровый №50:23:0050384:823	Земли сельскохозяйственного назначения	RUS	Московская область, Раменский район, сельское поселение Рыболовское.	172 900,00	0,02	
416	50:23:0050384:82 4	Земельный участок общ.пл 875 кв.м., кадастровый №50:23:0050384:824	Земли сельскохозяйственного назначения	RUS	Московская область, Раменский район, сельское поселение Рыболовское.	172 900,00	0,02	
417	50:23:0050384:76 6	Земельный участок общ.пл 875 кв.м., кадастровый №50:23:0050384:766	Земли сельскохозяйственного назначения	RUS	Московская область, Раменский район, сельское поселение Рыболовское.	172 900,00	0,02	

418	50:23:0050384:76 5	Земельный участок общ.пл 875 кв.м., кадаст ровый №50:23:005 0384:765	Земли сельскохозяйстве нного назначения	RUS	Московская область, Раменский район, сельское поселение Рыболовское.	172 900,0 0	0,02	
419	50:23:0050384:10 58	Земельный участок общ.пл 875 кв.м., кадаст ровый №50:23:005 0384:1058	Земли сельскохозяйстве нного назначения	RUS	Московская область, Раменский район, сельское поселение Рыболовское.	172 900,0 0	0,02	
420	50:23:0050384:11 39	Земельный участок общ.пл 875 кв.м., кадаст ровый №50:23:005 0384:1139	Земли сельскохозяйстве нного назначения	RUS	Московская область, Раменский район, сельское поселение Рыболовское.	172 900,0 0	0,02	
421	50:23:0050384:75 8	Земельный участок общ.пл 875 кв.м., кадаст ровый №50:23:005 0384:758	Земли сельскохозяйстве нного назначения	RUS	Московская область, Раменский район, сельское поселение Рыболовское.	172 900,0 0	0,02	

422	50:23:0050384:10 03	Земельный участок общ.пл 875 кв.м., кадаст ровый №50:23:005 0384:1003	Земли сельскохозяйстве нного назначения	RUS		Московская область, Раменский район, сельское поселение Рыболовское.	172 900,0 0	0,02	
423	50:23:0050384:75 7	Земельный участок общ.пл 875 кв.м., кадаст ровый №50:23:005 0384:757	Земли сельскохозяйстве нного назначения	RUS		Московская область, Раменский район, сельское поселение Рыболовское.	172 900,0 0	0,02	
424	50:23:0050384:75 6	Земельный участок общ.пл 875 кв.м., кадаст ровый №50:23:005 0384:756	Земли сельскохозяйстве нного назначения	RUS		Московская область, Раменский район, сельское поселение Рыболовское.	172 900,0 0	0,02	
425	50:23:0050384:54 8	Земельный участок общ.пл 875 кв.м., кадаст ровый №50:23:005 0384:548	Земли сельскохозяйстве нного назначения	RUS		Московская область, Раменский район, сельское поселение Рыболовское.	172 900,0 0	0,02	

426	50:23:0050384:54 7	Земельный участок общ.пл 875 кв.м., кадаст ровый №50:23:005 0384:547	Земли сельскохозяйстве нного назначения	RUS		Московская область, Раменский район, сельское поселение Рыболовское.	172 900,0 0	0,02	
427	50:23:0050384:92 9	Земельный участок общ.пл 875 кв.м., кадаст ровый №50:23:005 0384:929	Земли сельскохозяйстве нного назначения	RUS		Московская область, Раменский район, сельское поселение Рыболовское.	172 900,0 0	0,02	
428	50:23:0050384:92 8	Земельный участок общ.пл 875 кв.м., кадаст ровый №50:23:005 0384:928	Земли сельскохозяйстве нного назначения	RUS		Московская область, Раменский район, сельское поселение Рыболовское.	172 900,0 0	0,02	
429	50:23:0050384:92 7	Земельный участок общ.пл 875 кв.м., кадаст ровый №50:23:005 0384:927	Земли сельскохозяйстве нного назначения	RUS		Московская область, Раменский район, сельское поселение Рыболовское.	172 900,0 0	0,02	

430	50:23:0050384:91 1	Земельный участок общ.пл 875 кв.м., кадаст ровый №50:23:005 0384:911	Земли сельскохозяйстве нного назначения	RUS		Московская область, Раменский район, сельское поселение Рыболовское.	172 900,0 0	0,02	
431	50:23:0050384:92 6	Земельный участок общ.пл 875 кв.м., кадаст ровый №50:23:005 0384:926	Земли сельскохозяйстве нного назначения	RUS		Московская область, Раменский район, сельское поселение Рыболовское.	172 900,0 0	0,02	
432	50:23:0050384:68 3	Земельный участок общ.пл 875 кв.м., кадаст ровый №50:23:005 0384:683	Земли сельскохозяйстве нного назначения	RUS		Московская область, Раменский район, сельское поселение Рыболовское.	172 900,0 0	0,02	
433	50:23:0050384:11 31	Земельный участок общ.пл 875 кв.м., кадаст ровый №50:23:005 0384:1131	Земли сельскохозяйстве нного назначения	RUS		Московская область, Раменский район, сельское поселение Рыболовское.	172 900,0 0	0,02	

434	50:23:0050384:11 30	Земельный участок общ.пл 875 кв.м., кадаст ровый №50:23:005 0384:1130	Земли сельскохозяйстве нного назначения	RUS		Московская область, Раменский район, сельское поселение Рыболовское.	172 900,0 0	0,02	
435	50:23:0050384:92 5	Земельный участок общ.пл 875 кв.м., кадаст ровый №50:23:005 0384:925	Земли сельскохозяйстве нного назначения	RUS		Московская область, Раменский район, сельское поселение Рыболовское.	172 900,0 0	0,02	
436	50:23:0050384:91 3	Земельный участок общ.пл 875 кв.м., кадаст ровый №50:23:005 0384:913	Земли сельскохозяйстве нного назначения	RUS		Московская область, Раменский район, сельское поселение Рыболовское.	172 900,0 0	0,02	
437	50:23:0050384:91 2	Земельный участок общ.пл 875 кв.м., кадаст ровый №50:23:005 0384:912	Земли сельскохозяйстве нного назначения	RUS		Московская область, Раменский район, сельское поселение Рыболовское.	172 900,0 0	0,02	

438	50:23:0050384:87 0	Земельный участок общ.пл 855 кв.м., кадаст ровый №50:23:005 0384:870	Земли сельскохозяйстве нного назначения	RUS		Московская область, Раменский район, сельское поселение Рыболовское	219 700,0 0	0,02	
439	50:23:0050384:61 1	Земельный участок общ.пл 854 кв.м., кадаст ровый №50:23:005 0384:611	Земли сельскохозяйстве нного назначения	RUS		Московская область, Раменский район, сельское поселение Рыболовское	168 800,0 0	0,02	
440	50:23:0050384:56 6	Земельный участок общ.пл 854 кв.м., кадаст ровый №50:23:005 0384:566	Земли сельскохозяйстве нного назначения	RUS		Московская область, Раменский район, сельское поселение Рыболовское	146 800,0 0	0,02	
441	50:23:0050384:10 02	Земельный участок общ.пл 845 кв.м., кадаст ровый №50:23:005 0384:1002	Земли сельскохозяйстве нного назначения	RUS		Московская область, Раменский район, сельское поселение Рыболовское	172 900,0 0	0,02	

442	50:23:0050384:11 02	Земельный участок общ.пл 836 кв.м., кадаст ровый №50:23:005 0384:1102	Земли сельскохозяйстве нного назначения	RUS		Московская область, Раменский район, сельское поселение Рыболовское	214 800,0 0	0,02	
443	50:23:0050384:94 5	Земельный участок общ.пл 835 кв.м., кадаст ровый №50:23:005 0384:945	Земли сельскохозяйстве нного назначения	RUS		Московская область, Раменский район, сельское поселение Рыболовское	214 500,0 0	0,02	
444	50:23:0050384:11 23	Земельный участок общ.пл 831 кв.м., кадаст ровый №50:23:005 0384:1123	Земли сельскохозяйстве нного назначения	RUS		Московская область, Раменский район, сельское поселение Рыболовское	213 500,0 0	0,02	
445	50:23:0050384:70 8	Земельный участок общ.пл 816 кв.м., кадаст ровый №50:23:005 0384:708	Земли сельскохозяйстве нного назначения	RUS		Московская область, Раменский район, сельское поселение Рыболовское	209 600,0 0	0,02	

446	50:23:0050384:58 7	Земельный участок общ.пл 813 кв.м., кадаст ровый №50:23:005 0384:587	Земли сельскохозяйстве нного назначения	RUS		Московская область, Раменский район, сельское поселение Рыболовское	160 700,0 0	0,02	
447	50:23:0050384:60 3	Земельный участок общ.пл 812 кв.м., кадаст ровый №50:23:005 0384:603	Земли сельскохозяйстве нного назначения	RUS		Московская область, Раменский район, сельское поселение Рыболовское	160 500,0 0	0,02	
448	50:23:0020393:28	Земельный участок общ.пл 8 443 кв.м., кадаст ровый №50:23:002 0393:28	Земли сельскохозяйстве нного назначения	RUS		Московская область, Раменский район, сельское поселение Гжельское, земельный участок расположен в северной части кадастрового квартала	359 250,0 0	0,04	
449	50:23:0050384:70 7	Земельный участок общ.пл 795 кв.м., кадаст ровый №50:23:005 0384:707	Земли сельскохозяйстве нного назначения	RUS		Московская область, Раменский район, сельское поселение Рыболовское	204 200,0 0	0,02	

450	50:23:0050384:11 01	Земельный участок общ.пл 782 кв.м., кадаст ровый №50:23:005 0384:1101	Земли сельскохозяйстве нного назначения	RUS	Московская область, Раменский район, сельское поселение Рыболовское	134 400,0 0	0,01	
451	50:23:0050384:83 7	Земельный участок общ.пл 780 кв.м., кадаст ровый №50:23:005 0384:837	Земли сельскохозяйстве нного назначения	RUS	Московская область, Раменский район, сельское поселение Рыболовское	154 100,0 0	0,02	
452	50:23:0020379:00 05	Земельный участок общ.пл 77 300 кв.м., кадаст ровый №50:23:002 0379:0005	Земли сельскохозяйстве нного назначения	RUS	Московская область, Раменский район, сельское поселение Новохаритоновское, участок нах-ся примерно в 800м. по направлению на Юг от ориентира:д.Бахтеево, расп-го за пределами участка	6 116 000, 00	0,67	
453	50:23:0050384:94 3	Земельный участок общ.пл 768 кв.м., кадаст ровый №50:23:005 0384:943	Земли сельскохозяйстве нного назначения	RUS	Московская область, Раменский район, сельское поселение Рыболовское	197 300,0 0	0,02	

454	50:23:0050384:11 25	Земельный участок общ.пл 739 кв.м., кадаст ровый №50:23:005 0384:1125	Земли сельскохозяйстве нного назначения	RUS		Московская область, Раменский район, сельское поселение Рыболовское	189 900,0 0	0,02	
455	50:23:0050384:60 2	Земельный участок общ.пл 720 кв.м., кадаст ровый №50:23:005 0384:602	Земли сельскохозяйстве нного назначения	RUS		Московская область, Раменский район, сельское поселение Рыболовское	142 300,0 0	0,02	
456	50:23:0050384:78 5	Земельный участок общ.пл 714 кв.м., кадаст ровый №50:23:005 0384:785	Земли сельскохозяйстве нного назначения	RUS		Московская область, Раменский район, сельское поселение Рыболовское	183 400,0 0	0,02	
457	50:23:0020394:00 05	Земельный участок общ.пл 70 400 кв.м., кадаст ровый №50:23:002 0394:0005	Земли сельскохозяйстве нного назначения	RUS		Московская область, Раменский район, сельское поселение Гжельское, участок нах-ся примерно в 400 м. по направлению на Юг от ориентира: д.Фенино, расп-го за пределами участка	2 573 100, 00	0,28	

458	50:23:0050384:60 1	Земельный участок общ.пл 697 кв.м., кадастровый №50:23:0050384:601	Земли сельскохозяйственного назначения	RUS		Московская область, Раменский район, сельское поселение Рыболовское	137 700,0 0	0,02	
459	50:23:0000000:12 47	Земельный участок общ.пл 67 493 кв.м., кадастровый №50:23:0000000:1247	Земли сельскохозяйственного назначения	RUS		Московская область, Раменский район, сельское поселение Рыболовское	751 900,0 0	0,08	
460	50:23:0050384:10 94	Земельный участок общ.пл 652 кв.м., кадастровый №50:23:0050384:1094	Земли сельскохозяйственного назначения	RUS		Московская область, Раменский район, сельское поселение Рыболовское	128 800,0 0	0,01	
461	50:23:0050384:10 65	Земельный участок общ.пл 875 кв.м., кадастровый №50:23:0050384:1065	Земли сельскохозяйственного назначения	RUS		Московская область, Раменский район, сельское поселение Рыболовское.	172 900,0 0	0,02	

462	50:23:0050384:10 64	Земельный участок общ.пл 875 кв.м., кадаст ровый №50:23:005 0384:1064	Земли сельскохозяйстве нного назначения	RUS		Московская область, Раменский район, сельское поселение Рыболовское.	172 900,0 0	0,02	
463	50:23:0050384:90 2	Земельный участок общ.пл 875 кв.м., кадаст ровый №50:23:005 0384:902	Земли сельскохозяйстве нного назначения	RUS		Московская область, Раменский район, сельское поселение Рыболовское.	172 900,0 0	0,02	
464	50:23:0050384:90 1	Земельный участок общ.пл 875 кв.м., кадаст ровый №50:23:005 0384:901	Земли сельскохозяйстве нного назначения	RUS		Московская область, Раменский район, сельское поселение Рыболовское.	172 900,0 0	0,02	
465	50:23:0050384:90 3	Земельный участок общ.пл 875 кв.м., кадаст ровый №50:23:005 0384:903	Земли сельскохозяйстве нного назначения	RUS		Московская область, Раменский район, сельское поселение Рыболовское.	172 900,0 0	0,02	

466	50:23:0050384:76 8	Земельный участок общ.пл 875 кв.м., кадаст ровый №50:23:005 0384:768	Земли сельскохозяйстве нного назначения	RUS		Московская область, Раменский район, сельское поселение Рыболовское.	172 900,0 0	0,02	
467	50:23:0050384:59 3	Земельный участок общ.пл 875 кв.м., кадаст ровый №50:23:005 0384:593	Земли сельскохозяйстве нного назначения	RUS		Московская область, Раменский район, сельское поселение Рыболовское.	172 900,0 0	0,02	
468	50:23:0050384:59 2	Земельный участок общ.пл 875 кв.м., кадаст ровый №50:23:005 0384:592	Земли сельскохозяйстве нного назначения	RUS		Московская область, Раменский район, сельское поселение Рыболовское.	172 900,0 0	0,02	
469	50:23:0050384:68 5	Земельный участок общ.пл 875 кв.м., кадаст ровый №50:23:005 0384:685	Земли сельскохозяйстве нного назначения	RUS		Московская область, Раменский район, сельское поселение Рыболовское.	172 900,0 0	0,02	

470	50:23:0050384:10 63	Земельный участок общ.пл 875 кв.м., кадаст ровый №50:23:005 0384:1063	Земли сельскохозяйстве нного назначения	RUS		Московская область, Раменский район, сельское поселение Рыболовское.	172 900,0 0	0,02	
471	50:23:0050384:10 59	Земельный участок общ.пл 875 кв.м., кадаст ровый №50:23:005 0384:1059	Земли сельскохозяйстве нного назначения	RUS		Московская область, Раменский район, сельское поселение Рыболовское.	172 900,0 0	0,02	
472	50:23:0050384:68 4	Земельный участок общ.пл 875 кв.м., кадаст ровый №50:23:005 0384:684	Земли сельскохозяйстве нного назначения	RUS		Московская область, Раменский район, сельское поселение Рыболовское.	172 900,0 0	0,02	
473	50:23:0050384:76 7	Земельный участок общ.пл 875 кв.м., кадаст ровый №50:23:005 0384:767	Земли сельскохозяйстве нного назначения	RUS		Московская область, Раменский район, сельское поселение Рыболовское.	172 900,0 0	0,02	

474	50:23:0050384:97 6	Земельный участок общ.пл 875 кв.м., кадаст ровый №50:23:005 0384:976	Земли сельскохозяйстве нного назначения	RUS	Московская область, Раменский район, сельское поселение Рыболовское.	172 900,0 0	0,02	
475	50:23:0050384:11 51	Земельный участок общ.пл 875 кв.м., кадаст ровый №50:23:005 0384:1151	Земли сельскохозяйстве нного назначения	RUS	Московская область, Раменский район, сельское поселение Рыболовское.	172 900,0 0	0,02	
476	50:23:0050384:54 9	Земельный участок общ.пл 875 кв.м., кадаст ровый №50:23:005 0384:549	Земли сельскохозяйстве нного назначения	RUS	Московская область, Раменский район, сельское поселение Рыболовское.	172 900,0 0	0,02	
477	50:23:0050384:11 29	Земельный участок общ.пл 874 кв.м., кадаст ровый №50:23:005 0384:1129	Земли сельскохозяйстве нного назначения	RUS	Московская область, Раменский район, сельское поселение Рыболовское.	172 700,0 0	0,02	

478	50:23:0050384:78 9	Земельный участок общ.пл 871 кв.м., кадаст ровый №50:23:005 0384:789	Земли сельскохозяйстве нного назначения	RUS		Московская область, Раменский район, сельское поселение Рыболовское.	223 800,0 0	0,02	
479	50:23:0050384:63 4	Земельный участок общ.пл 864 кв.м., кадаст ровый №50:23:005 0384:634	Земли сельскохозяйстве нного назначения	RUS		Московская область, Раменский район, сельское поселение Рыболовское.	222 000,0 0	0,02	
480	50:23:0050384:87 1	Земельный участок общ.пл 864 кв.м., кадаст ровый №50:23:005 0384:871	Земли сельскохозяйстве нного назначения	RUS		Московская область, Раменский район, сельское поселение Рыболовское.	222 000,0 0	0,02	
481	50:23:0010371:26	Земельный участок общ.пл 29 917 кв.м., кадаст ровый №50:23:001 0371:26	Земли сельскохозяйстве нного назначения	RUS		Московская область, Раменский район, сельское поселение Новохаритоновское, земельный участок расположен в северо-восточной части кадастрового квартала	2 595 300, 00	0,28	

482	50:23:0020379:49	Земельный участок общ.пл.29 917 кв.м., кадастровый №50:23:0020379:49	Земли сельскохозяйственного назначения	RUS	Московская область, Раменский район, сельское поселение Новохаритоновское	525 940,00	0,06	
483	50:23:0020379:63	Земельный участок общ.пл.29 900 кв.м., кадастровый №50:23:0020379:63	Земли сельскохозяйственного назначения	RUS	Московская область, Раменский район, сельское поселение Новохаритоновское, земельный участок расположен в юго-восточной части кадастрового квартала	1 787 420,00	0,2	
484	50:23:0020459:50	Земельный участок общ.пл.29 892 кв.м., кадастровый №50:23:0020459:50	Земли сельскохозяйственного назначения	RUS	Московская область, Раменский район, сельское поселение Новохаритоновское, земельный участок расположен в юго-западной части кадастрового квартала	1,00	0	

485	50:23:0020379:60	Земельный участок общ.пл 29 837 кв.м., кадастровый №50:23:0020379:60	Земли сельскохозяйственного назначения	RUS		Московская область, Раменский район, сельское поселение Новохаритоновское, земельный участок расположен в восточной части кадастрового квартала	1,00	0	
486	50:23:0020459:24	Земельный участок общ.пл 29 836 кв.м., кадастровый №50:23:0020459:24	Земли сельскохозяйственного назначения	RUS		Московская область, Раменский район, сельское поселение Новохаритоновское, земельный участок расположен в юго-западной части кадастрового квартала	1 451 220,00	0,16	
487	50:23:0010367:10	Земельный участок общ.пл 29 835 кв.м., кадастровый №50:23:0010367:10	Земли сельскохозяйственного назначения	RUS		Московская область, Раменский район, сельское поселение Гжельское, земельный участок расположен в южной части кадастрового квартала	1 125 400,00	0,12	

488	50:23:0010371:23	Земельный участок общ.пл.29 830 кв.м.,кадастровый №50:23:0010371:23	Земли сельскохозяйственного назначения	RUS		Московская область, Раменский район, сельское поселение Новохаритоновское, земельный участок расположен в северо-восточной части кадастрового квартала	2 588 900, 00	0,28	
489	50:23:0010358:12 1	Земельный участок общ.пл.29 826 кв.м.,кадастровый №50:23:0010358:121	Земли сельскохозяйственного назначения	RUS		Московская область, Раменский район, сельское поселение Новохаритоновское, земельный участок расположен в северо-западной части кадастрового квартала	2 588 600, 00	0,28	
490	50:23:0020459:47	Земельный участок общ.пл.29 816 кв.м.,кадастровый №50:23:0020459:47	Земли сельскохозяйственного назначения	RUS		Московская область, Раменский район, сельское поселение Новохаритоновское, земельный участок расположен в юго-западной части кадастрового квартала	575 450,0 0	0,06	

491	50:23:0010378:18 9	Земельный участок общ.пл 29 797 кв.м., кадаст ровый №50:23:001 0378:189	Земли сельскохозяйствен ного назначения	RUS		Московская обл., Раменский р-н, сельское поселение Гжельское, земельный участок расположен в северо-восточной части кадастрового квартала	3 000 000, 00	0,33	
492	50:23:0020459:27	Земельный участок общ.пл 29 781 кв.м., кадаст ровый №50:23:002 0459:27	Земли сельскохозяйствен ного назначения	RUS		Московская область, Раменский район, сельское поселение Новохаритоновское, земельный участок расположен в юго-западной части кадастрового квартала	2 176 690, 00	0,24	
493	50:23:0020459:45	Земельный участок общ.пл 29 727 кв.м., кадаст ровый №50:23:002 0459:45	Земли сельскохозяйствен ного назначения	RUS		Московская область, Раменский район, сельское поселение Новохаритоновское, земельный участок расположен в южной части кадастрового квартала	1 389 140, 00	0,15	

494	50:23:0020460:16	Земельный участок общ.пл.29 719 кв.м., кадастровый №50:23:002 0460:16	Земли сельскохозяйственного назначения	RUS		Московская область, Раменский район, сельское поселение Новохаритоновское, земельный участок расположен в северо-восточной части кадастрового квартала	1 139 130,00	0,13	
495	50:23:0010371:17	Земельный участок общ.пл.29 713 кв.м., кадастровый №50:23:001 0371:17	Земли сельскохозяйственного назначения	RUS		Московская область, Раменский район, сельское поселение Новохаритоновское, земельный участок расположен в северо-восточной части кадастрового квартала	2 580 600,00	0,28	
496	50:23:0010378:559	Земельный участок общ.пл.26 898 кв.м., кадастровый №50:23:001 0378:559	Земли сельскохозяйственного назначения	RUS		Московская область, Раменский район, сельское поселение Гжельское, земельный участок расположен в юго-восточной части кадастрового квартала	2 757 900,00	0,3	

497	50:23:0010367:6	Земельный участок общ.пл 26 763 кв.м., кадастровый №50:23:0010367:6	Земли сельскохозяйственного назначения	RUS		Московская область, Раменский район, сельское поселение Гжельское, земельный участок расположен в юго-западной части кадастрового квартала	2 746 700, 00	0,3	
498	50:23:0010348:19 5	Земельный участок общ.пл 26 752 кв.м., кадастровый №50:23:0010348:195	Земли сельскохозяйственного назначения	RUS		Московская область, Раменский район, сельское поселение Новохаритоновское, земельный участок расположен в южной части кадастрового квартала	2 186 440, 00	0,24	
499	50:23:0010378:56 1	Земельный участок общ.пл 26 605 кв.м., кадастровый №50:23:0010378:561	Земли сельскохозяйственного назначения	RUS		Московская область, Раменский район, сельское поселение Гжельское, земельный участок расположен в юго-восточной части кадастрового квартала	2 733 400, 00	0,3	

500	50:23:0010348:19 6	Земельный участок общ.пл 25 727 кв.м., кадаст ровый №50:23:001 0348:196	Земли сельскохозяйстве нного назначения	RUS		Московская область, Раменский район, сельское поселение Новохаритоновское, земельный участок расположен в южной части кадастрового квартала	2 117 330, 00	0,23	
501	50:23:0020379:00 16	Земельный участок общ.пл 246 572 кв.м., кадаст ровый №50:23:002 0379:0016	Земли сельскохозяйстве нного назначения	RUS		участок нах-ся примерно в 1500м. по направлению на Ю.-В. от ориентира: жилой дом, расп-го за пределами участка, адрес ориентира: Моск. обл., Раменский р-он, сельское посе-е Новохаритоновское, д. Бахтево, д.130	1,00	0	
502	50:23:0020379:59	Земельный участок общ.пл 29 688 кв.м., кадаст ровый №50:23:002 0379:59	Земли сельскохозяйстве нного назначения	RUS		Московская область, Раменский район, сельское поселение Новохаритоновское, земельный участок расположен в восточной части кадастрового квартала	2 352 480, 00	0,26	

503	50:23:0020459:39	Земельный участок общ.пл.29 671 кв.м., кадастровый №50:23:0020459:39	Земли сельскохозяйственного назначения	RUS	Московская область, Раменский район, сельское поселение Новохаритоновское, земельный участок расположен в юго-западной части кадастрового квартала	1,00	0	
504	50:23:0020379:53	Земельный участок общ.пл.29 661 кв.м., кадастровый №50:23:0020379:53	Земли сельскохозяйственного назначения	RUS	Московская область, Раменский район, сельское поселение Новохаритоновское, земельный участок расположен в северо-восточной части кадастрового квартала	1 824 150,00	0,2	
505	50:23:0020459:44	Земельный участок общ.пл.29 638 кв.м., кадастровый №50:23:0020459:44	Земли сельскохозяйственного назначения	RUS	Московская область, Раменский район, сельское поселение Новохаритоновское, земельный участок расположен в южной части кадастрового квартала	594 540,00	0,07	

506	50:23:0020460:24	Земельный участок общ.пл.29 623 кв.м., кадастровый №50:23:0020460:24	Земли сельскохозяйственного назначения	RUS	Московская область, Раменский район, сельское поселение Новохаритоновское, земельный участок расположен в юго-восточной части кадастрового квартала	1 135 450, 00	0,12	
507	50:23:0010358:128	Земельный участок общ.пл.29 614 кв.м., кадастровый №50:23:0010358:128	Земли сельскохозяйственного назначения	RUS	Московская область, Раменский район, сельское поселение Новохаритоновское, земельный участок расположен в северо-западной части кадастрового квартала	2 573 500, 00	0,28	
508	50:23:0020459:22	Земельный участок общ.пл.29 600 кв.м., кадастровый №50:23:0020459:22	Земли сельскохозяйственного назначения	RUS	Московская область, Раменский район, сельское поселение Новохаритоновское, земельный участок расположен в юго-западной части кадастрового квартала	2 636 800, 00	0,29	

509	50:23:0020379:64	Земельный участок общ.пл.29 582 кв.м., кадастровый №50:23:0020379:64	Земли сельскохозяйственного назначения	RUS		Московская область, Раменский район, сельское поселение Новохаритоновское, земельный участок расположен в центральной части кадастрового квартала	1,00	0	
510	50:23:0020459:32	Земельный участок общ.пл.29 570 кв.м., кадастровый №50:23:0020459:32	Земли сельскохозяйственного назначения	RUS		Московская область, Раменский район, сельское поселение Новохаритоновское, земельный участок расположен в западной части кадастрового квартала	1,00	0	
511	50:23:0010378:187	Земельный участок общ.пл.29 542 кв.м., кадастровый №50:23:0010378:187	Земли сельскохозяйственного назначения	RUS		Московская область, Раменский район, сельское поселение Гжельское, земельный участок расположен в северо-восточной части кадастрового квартала	2 978 700,00	0,33	

512	50:23:0010358:13 7	Земельный участок общ.пл 29 508 кв.м., кадаст ровый №50:23:001 0358:137	Земли сельскохозяйстве нного назначения	RUS	Московская область, Раменский район, сельское поселение Новохаритоновское, земельный участок расположен в западной части кадастрового квартала	1 051 960, 00	0.12	
513	50:23:0010371:27	Земельный участок общ.пл 29 491 кв.м., кадаст ровый №50:23:001 0371:27	Земли сельскохозяйстве нного назначения	RUS	Московская область, Раменский район, сельское поселение Новохаритоновское, земельный участок расположен в северо-восточной части кадастрового квартала	2 564 800, 00	0.28	
514	50:23:0020459:28	Земельный участок общ.пл 29 414 кв.м., кадаст ровый №50:23:002 0459:28	Земли сельскохозяйстве нного назначения	RUS	Московская область, Раменский район, сельское поселение Новохаритоновское, земельный участок расположен в юго-западной части кадастрового квартала	2 104 570, 00	0.23	

515	50:23:0020379:58	Земельный участок общ.пл 29 305 кв.м., кадаст ровый №50:23:002 0379:58	Земли сельскохозяйстве нного назначения	RUS	Московская область, Раменский район, сельское поселение Новохаритоновское, земельный участок расположен в восточной части кадастрового квартала	1,00	0	
516	50:23:0020294:26	Земельный участок общ.пл 28 574 кв.м., кадаст ровый №50:23:002 0294:26	Земли сельскохозяйстве нного назначения	RUS	Московская область, Раменский район, сельское поселение Гжельское, земельный участок расположен в юго-восточной части кадастрового квартала	1,00	0	
517	50:23:0020394:19	Земельный участок общ.пл 28 283 кв.м., кадаст ровый №50:23:002 0394:19	Земли сельскохозяйстве нного назначения	RUS	Московская область, Раменский район, сельское поселение Гжельское, земельный участок расположен в северо-западной части кадастрового квартала	1 033 700, 00	0,11	

518	50:23:0020379:15	Земельный участок общ.пл. 277 826 кв.м., кадастровый №50:23:0020379:0015	Земли сельскохозяйственного назначения	RUS	Московская область, Раменский район, сельское поселение Новохаритоновское, д.Меткомелино, д.32, земельный участок нах-ся примерно в 300м. по направлению на 3. от ориентира: жилой дом, расп-го за пределами участка	9 982 290, 00	1,1	
519	50:23:0020379:56	Земельный участок общ.пл 29 211 кв.м., кадастровый №50:23:0020379:56	Земли сельскохозяйственного назначения	RUS	Московская область, Раменский район, сельское поселение Новохаритоновское, земельный участок расположен в восточной части кадастрового квартала	1,00	0	
520	50:23:0020379:65	Земельный участок общ.пл 29 204 кв.м., кадастровый №50:23:0020379:65	Земли сельскохозяйственного назначения	RUS	Московская область, Раменский район, сельское поселение Новохаритоновское, земельный участок расположен в центральной части кадастрового квартала	1,00	0	

521	50:23:0010358:120	Земельный участок общ.пл.29 152 кв.м., кадастровый №50:23:0010358:120	Земли сельскохозяйственного назначения	RUS	Московская область, Раменский район, сельское поселение Новохаритоновское, земельный участок расположен в северо-западной части кадастрового квартала	2 540 600, 00	0,28	
522	50:23:0020459:38	Земельный участок общ.пл.29 147 кв.м., кадастровый №50:23:0020459:38	Земли сельскохозяйственного назначения	RUS	Московская область, Раменский район, сельское поселение Новохаритоновское, земельный участок расположен в юго-западной части кадастрового квартала	1,00	0	
523	50:23:0010371:22	Земельный участок общ.пл.29 143 кв.м., кадастровый №50:23:0010371:22	Земли сельскохозяйственного назначения	RUS	Московская область, Раменский район, сельское поселение Новохаритоновское, земельный участок расположен в центральной части кадастрового квартала	2 539 800, 00	0,28	

524	50:23:0010371:29	Земельный участок общ.пл 29 119 кв.м., кадастровый №50:23:0010371:29	Земли сельскохозяйственного назначения	RUS	Московская область, Раменский район, сельское поселение Новохаритоновское, земельный участок расположен в восточной части кадастрового квартала	1 038 090, 00	0,11	
525	50:23:0010358:12 2	Земельный участок общ.пл 28 975 кв.м., кадастровый №50:23:0010358:122	Земли сельскохозяйственного назначения	RUS	Московская область, Раменский район, сельское поселение Новохаритоновское, земельный участок расположен в северо-западной части кадастрового квартала	2 527 800, 00	0,28	
526	50:23:0020460:23	Земельный участок общ.пл 28 967 кв.м., кадастровый №50:23:0020460:23	Земли сельскохозяйственного назначения	RUS	Московская область, Раменский район, сельское поселение Новохаритоновское, земельный участок расположен в восточной части кадастрового квартала	1 110 310, 00	0,12	

527	50:23:0000000:12 45	Земельный участок общ.пл 22 729 кв.м., кадаст ровый №50:23:000 0000:1245	Земли сельскохозяйстве нного назначения	RUS		Московская область, Раменский район, сельское поселение Рыболовское	253 200,0 0	0,03	
528	50:23:0020294:25 717	Земельный участок общ.пл 22 717 кв.м., кадаст ровый №50:23:002 0294:25	Земли сельскохозяйстве нного назначения	RUS		Московская область, Раменский район, сельское поселение Гжельское, земельный участок расположен в юго-восточной части кадастрового квартала	1,00 0	0	
529	50:23:0000000:12 46	Земельный участок общ.пл 21 632 кв.м., кадаст ровый №50:23:000 0000:1246	Земли сельскохозяйстве нного назначения	RUS		Московская область, Раменский район, сельское поселение Рыболовское	241 000,0 0	0,03	

530	50:23:0020394:13	Земельный участок общ.пл 21 157 кв.м., кадастровый №50:23:0020394:13	Земли сельскохозяйственного назначения	RUS		Московская область, Раменский район, сельское поселение Гжельское, земельный участок расположен в центральной части кадастрового квартала	773 300,00	0,08	
531	50:23:0020394:9	Земельный участок общ.пл 21 109 кв.м., кадастровый №50:23:0020394:9	Земли сельскохозяйственного назначения	RUS		Московская область, Раменский район, сельское поселение Гжельское, земельный участок расположен в центральной части кадастрового квартала	771 500,00	0,08	
532	50:23:0020464:0001	Земельный участок общ.пл 20 700 кв.м., кадастровый №50:23:0020464:0001	Земли сельскохозяйственного назначения	RUS		Московская область, Раменский район, сельское поселение Гжельское, сельское поселение Гжельское, с.Речицы, часток нах-ся прим. в 900м. по направлению на С.-В. от ориен-ра: с.Речицы, рас-п-го за пределами участка	833 590,00	0,09	

533	50:23:0010367:7	Земельный участок общ.пл.20 483 кв.м., кадастровый №50:23:0010367:7	Земли сельскохозяйственного назначения	RUS		Московская область, Раменский район, сельское поселение Гжельское, земельный участок расположен в южной части кадастрового квартала	772 600,00	0,08	
534	50:23:0010367:9	Земельный участок общ.пл.20 189 кв.м., кадастровый №50:23:0010367:9	Земли сельскохозяйственного назначения	RUS		Московская область, Раменский район, сельское поселение Гжельское, земельный участок расположен в южной части кадастрового квартала	761 500,00	0,08	
535	50:23:0050384:893	Земельный участок общ.пл.2 064 кв.м., кадастровый №50:23:0050384:893	Земли сельскохозяйственного назначения	RUS		Московская область, Раменский район, сельское поселение Рыболовское	503 700,00	0,06	

536	50:23:0020452:32	Земельный участок общ.пл 19 506 кв.м., кадастровый №50:23:0020452:32	Земли сельскохозяйственного назначения	RUS		747 670,00	0,08	Московская область, Раменский район, сельское поселение Новохаритоновское, земельный участок расположен в восточной части кадастрового квартала
537	50:23:0020460:26	Земельный участок общ.пл 18 608 кв.м., кадастровый №50:23:0020460:26	Земли сельскохозяйственного назначения	RUS		713 250,00	0,08	Московская область, Раменский район, сельское поселение Новохаритоновское, земельный участок расположен в юго-восточной части кадастрового квартала
538	50:23:0020379:0014	Земельный участок общ.пл 23 119 кв.м., кадастровый №50:23:0020379:0014	Земли сельскохозяйственного назначения	RUS		2 267 700,00	0,25	участок находится примерно в 1400м. по направлению на Юг от ориентира: жилой дом, расп-го за пределами участка. адрес ориентира: Моск. обл., Раменский р-он, сельское поселение Новохаритоновское, д. Бахтево, д.130

539	50:23:0020394:15	Земельный участок общ.пл.23 096 кв.м.,кадастровый №50:23:0020394:15	Земли сельскохозяйственного назначения	RUS	Московская обл., Раменский р-н, сельское поселение Гжельское, земельный участок расположен в северной части кадастрового квартала	844 200,00	0.09	
540	50:23:0020379:0013	Земельный участок общ.пл.226 298 кв.м.,кадастровый №50:23:0020379:0013	Земли сельскохозяйственного назначения	RUS	участок нах-ся примерно в 2000м. по направлению на Ю.-З. от ориентира: жилой дом, расп-го за пределами участка, адрес ориентира: Моск. обл., Раменский р-он, сельское пос-е Новохаритоновское, д. Бахтево, д.130	14 788 600.00	1.62	
541	50:23:0020460:17	Земельный участок общ.пл.22 746 кв.м.,кадастровый №50:23:0020460:17	Земли сельскохозяйственного назначения	RUS	Московская область, Раменский район, сельское поселение Новохаритоновское, земельный участок расположен в северо-восточной части кадастрового квартала	871 850,00	0.1	

542	50:23:0020379:00 09	Земельный участок общ.пл 271 500 кв.м., кадаст ровый №50:23:002 0379:0009	Земли сельскохозяйстве нного назначения	RUS		Московская область, Раменский район, сельское поселение Новохаритоновское, земельный участок нах-ся примерно в 800м. по направлению на Север от ориентира: д.Бахтеево, расп-го за пределами участка	17 175 10 0,00	1,89	
543	50:24:0060416:10	Земельный участок общ.пл 2 706 422 кв.м., кадаст ровый №50:24:006 0416:10	Земли сельскохозяйстве нного назначения	RUS		Московская область, Орехово-Зуевский район, сельское поселение Белавинское, земельный участок №22 расположен юго-западнее дер. Губино	18 160 10 0,00	1,99	
544	50:23:0010378:56 7	Земельный участок общ.пл 27 829 кв.м., кадаст ровый №50:23:001 0378:567	Земли сельскохозяйстве нного назначения	RUS		Московская область, Раменский район, сельское поселение Гжельское, земельный участок расположен в юго-восточной части кадастрового квартала	2 836 100, 00	0,31	

545	50:23:0020394:14	Земельный участок общ.пл 27 622 кв.м., кадастровый №50:23:0020394:14	Земли сельскохозяйственного назначения	RUS	Московская область, Раменский район, сельское поселение Гжельское, земельный участок расположен в северной части кадастрового квартала	1 009 600,00	0,11	
546	50:23:0010378:564	Земельный участок общ.пл 27 606 кв.м., кадастровый №50:23:0010378:564	Земли сельскохозяйственного назначения	RUS	Московская область, Раменский район, сельское поселение Гжельское, земельный участок расположен в юго-восточной части кадастрового квартала	2 817 700,00	0,31	
547	50:23:0010378:557	Земельный участок общ.пл 27 606 кв.м., кадастровый №50:23:0010378:557	Земли сельскохозяйственного назначения	RUS	Московская область, Раменский район, сельское поселение Гжельское, земельный участок расположен в юго-восточной части кадастрового квартала	2 817 700,00	0,31	

548	50:23:0010378:56 5	Земельный участок общ.пл 27 606 кв.м., кадаст ровый №50:23:001 0378:565	Земли сельскохозяйстве нного назначения	RUS		Московская область, Раменский район, сельское поселение Гжельское, земельный участок расположен в юго-восточной части кадастрового квартала	2 817 700, 00	0,31	
549	50:23:0010378:56 6	Земельный участок общ.пл 27 606 кв.м., кадаст ровый №50:23:001 0378:566	Земли сельскохозяйстве нного назначения	RUS		Московская область, Раменский район, сельское поселение Гжельское, земельный участок расположен в юго-восточной части кадастрового квартала	2 817 700, 00	0,31	
550	50:23:0010378:56 2	Земельный участок общ.пл 27 606 кв.м., кадаст ровый №50:23:001 0378:562	Земли сельскохозяйстве нного назначения	RUS		Московская область, Раменский район, сельское поселение Гжельское, земельный участок расположен в юго-восточной части кадастрового квартала	2 817 700, 00	0,31	

551	50:23:0010378:56 8	Земельный участок общ.пл. 27 606 кв.м., кадаст ровый №50:23:001 0378:568	Земли сельскохозяйстве нного назначения	RUS		Московская область, Раменский район, сельское поселение Гжельское, земельный участок расположен в юго-восточной части кадастрового квартала	1 041 300, 00	0.11	
552	50:23:0010378:56 0	Земельный участок общ.пл. 27 605 кв.м., кадаст ровый №50:23:001 0378:560	Земли сельскохозяйстве нного назначения	RUS		Московская область, Раменский район, сельское поселение Гжельское, земельный участок расположен в юго-восточной части кадастрового квартала	2 817 600, 00	0.31	
553	50:23:0010378:56 3	Земельный участок общ.пл. 27 605 кв.м., кадаст ровый №50:23:001 0378:563	Земли сельскохозяйстве нного назначения	RUS		Московская область, Раменский район, сельское поселение Гжельское, земельный участок расположен в юго-восточной части кадастрового квартала	2 817 600, 00	0.31	

554	50:23:0010378:55 8	Земельный участок общ.пл 27 558 кв.м., кадаст ровый №50:23:001 0378:558	Земли сельскохозяйстве нного назначения	RUS		Московская область, Раменский район, сельское поселение Гжельское, земельный участок расположен в юго-восточной части кадастрового квартала	2 813 400, 00	0.31	
555	50:23:0010378:18 8	Земельный участок общ.пл 27 396 кв.м., кадаст ровый №50:23:001 0378:188	Земли сельскохозяйстве нного назначения	RUS		Московская область, Раменский район, сельское поселение Гжельское, земельный участок расположен в северо-восточной части кадастрового квартала	2 799 900, 00	0.31	
556	50:23:0050384:11 21	Земельный участок общ.пл 27 386 кв.м., кадаст ровый №50:23:005 0384:1121	Земли сельскохозяйстве нного назначения	RUS		Московская область, Раменский район, сельское поселение Рыболовское	305 100,0 0	0.03	

557	50:03:0070280:22	Земельный участок общ.пл 922 847 кв.м., кадастровый №50:03:0070280:22	Земли сельскохозяйственного назначения	RUS	Московская область, Клинский район, сельское поселение Петровское, д. Дятлово, земельный участок находится примерно, в 1 км. по направлению на северо-восток от ориентира, расположенного за пределами участка	48 274 10 0,00	5,3	
558	50:23:0050384:73 3	Земельный участок общ.пл 16 835 кв.м., кадастровый №50:23:0050384:733	Земли сельскохозяйственного назначения	RUS	Московская область, Раменский район, сельское поселение Рыболовское	187 500,0 0	0,02	
559	50:23:0020379:00 19	Земельный участок общ.пл 16 664 кв.м., кадастровый №50:23:0020379:0019	Земли сельскохозяйственного назначения	RUS	Московская область, Раменский район, сельское поселение Новохаритоновское, д. Бахтево, д.130, часток нах-ся примерно в 1400м. по направлению на Ю.-З. от ориентира: жилой дом, расп-го за пределами участка	1 732 600, 00	0,19	

560	50:23:0010378:19 2	Земельный участок общ.пл 15 822 кв.м., кадаст ровый №50:23:001 0378:192	Земли сельскохозяйстве нного назначения	RUS	Московская область, Раменский район, сельское поселение Гжельское, земельный участок расположен в северо-восточной части кадастрового квартала	1 783 100,00	0,2	
561	50:23:0020279:8	Земельный участок общ.пл 15 330 кв.м., кадаст ровый №50:23:002 0279:8	Земли сельскохозяйстве нного назначения	RUS	Московская область, Раменский район, сельское поселение Гжельское, земельный участок расположен в западной части кадастрового квартала	1,00	0	
562	50:23:0050384:86 7	Земельный участок общ.пл 142 кв.м., кадаст ровый №50:23:005 0384:867	Земли сельскохозяйстве нного назначения	RUS	Московская область, Раменский район, сельское поселение Рыболовское	21 000,00	0	
563	50:23:0020460:25	Земельный участок общ.пл 13 622 кв.м., кадаст ровый №50:23:002 0460:25	Земли сельскохозяйстве нного назначения	RUS	Московская область, Раменский район, сельское поселение Новохаритоновское, земельный участок расположен в юго-восточной части кадастрового квартала	522 130,00	0,06	

564	50:23:0020402:35 3	Земельный участок общ.пл 13 044 кв.м., кадаст ровый №50:23:002 0402:353	Земли сельскохозяйстве нного назначения	RUS		Московская область, Раменский район, сельское поселение Гжельское, земельный участок расположен в южной части кадастрового квартала	555 020,0 0	0.06	
565	50:23:0020379:00 07	Земельный участок общ.пл 129 700 кв.м., кадаст ровый №50:23:002 0379:0007	Земли сельскохозяйстве нного назначения	RUS		Московская область, Раменский район, сельское пос-е Гжельское, участок нах-ся примерно в 900м. по направлению на Ю.-В. от ориентира:д.Бахтеево, расп-го за пределами участка	9 359 200, 00	1.03	
566	50:23:0020379:00 20	Земельный участок общ.пл 120 983 кв.м., кадаст ровый №50:23:002 0379:0020	Земли сельскохозяйстве нного назначения	RUS		Московская область, Раменский район, сельское поселение Новохаритоновское, д.Бахтеево,д.130, участок нах-ся примерно в 1600м. по направлению на Ю.-В. от ориентира: жилой дом, расп-го за пределами участка	8 839 000, 00	0.97	

567	50:23:0020394:00 06	Земельный участок общ.пл 119 158 кв.м., кадастр новый №50:23:002 0394:0006	Земли сельскохозяйстве нного назначения	RUS	Московская область, Раменский район, Гжельское с/о, дер.Фенино, д.28, участок нах-ся примерно в 1300 м. по направлению на Ю.-З. от ориентира: жилой дом, расп-го за пределами участка	3 964 400, 00	0,44		
Итого	x	x	x	x	x	699 898 5 87,00	76,86		x

4.2. Право аренды недвижимого имущества

4.2.1. Право аренды недвижимого имущества (арендодатель - физическое лицо)

Номер строки	Фамилия, имя, отчество (при наличии последнего) арендодателя	Сведения о документе, удостоверяющем личность арендодателя	Кадастровый (словный) номер объекта или указание на то, что кадастровый (словный) номер не присвоен	Вид объекта	Назначение объекта недвижимого имущества (для земельных участков - категория земель и вид разрешенного использования)	Код государства, на территории которого располагается объект недвижи- мости	Адрес (место положение) объекта	Дата окончания срока аренды	Стоимость актива	Доля от общей стоимости активов в процентах	Примечание
1	2	3	4	5	6	7	8	9	10	11	12
Итого	x	x	x	x	x	x	x	x	0	0	x

4.2.2. Право аренды недвижимого имущества (арендодатель - юридическое лицо)

Номер строки	Наименование арендодателя	ОГРН* (ТIN**)	Место нахождения арендодателя	Кадастровый номер объекта или указание на то, что кадастровый (условный) номер не присвоен)	Вид объекта	Назначение объекта недвижимого имущества (для земельных участков - категория земель и вид разрешенного использования)	Код государства, на территории которого располагается объект	Адрес (место положения) объекта	Дата окончания срока аренды	Стоимость актива	Доля от общей стоимости активов, в процентах	Примечание
1	2	3	4	5	6	7	8	9	10	11	12	13
Итого	x	x	x	x	x	x	x	x	x	0	0	x

Подраздел 5. Имущественные права (за исключением прав аренды недвижимого имущества, прав из кредитных договоров и договоров займа и прав требования к кредитной организации выплатить денежный эквивалент драгоценных металлов)

5.1. Имущественные права из договоров участия в долевом строительстве объектов недвижимого имущества

Номер строки	Номер договора	Дата заключения договора	Срок исполнения договора	Наименование застройщика	ОГРН* (ТIN**)	Вид объекта долевого строительства	Назначение объекта долевого строительства	Адрес (место положения) объекта долевого строительства	Стоимость актива	Доля от общей стоимости активов, в процентах	Примечание
1	2	3	4	5	6	7	8	9	10	11	12
Итого	x	x	x	x	x	x	x	x	0	0	x

* Основной государственный регистрационный номер.
 ** "Такс Идентификацион Нумбер" ("Tax Identification Number").

5.2. Имущественные права, связанные с возникновением права собственности на объект недвижимости (его часть) после завершения его строительства (создание) и возникающие из договора, стороной по которому является юридическое лицо, которому принадлежит право собственности или иное вещное право, включая право аренды, на земельный участок, выделенный в установленном порядке для целей строительства объекта недвижимости, и (или) имеющее разрешение на строительство объекта недвижимости на указанном земельном участке, либо юридическое лицо, инвестирующее денежные средства или иное имущество в строительство объекта недвижимости

Номер строки	Номер договора	Дата заключения договора	Срок исполнения договора	Наименование контрагента по договору	ОГРН* (ТИН**) контрагента по договору	Вид объекта недвижимости, в отношении которого заключен договор	Назначение объекта недвижимости, в отношении которого заключен договор	Адрес (местоположение) объекта недвижимости, в отношении которого заключен договор	Стоимость актива	Доля от общей стоимости активов, в процентах	Примечание
1	2	3	4	5	6	7	8	9	10	11	12
	x	x	x	x	x	x	x	x	0	0	
Итого										0	x

* Основной государственный регистрационный номер.

** "Тэкс Идентификайшен Намбер" ("Tax Identification Number").

5.3. Имущественные права из договоров, на основании которых осуществляется строительство (создание) объектов недвижимого имущества (в том числе на месте объектов недвижимости) на выделенном в установленном порядке для целей строительства (создания) указанного объекта недвижимости земельном участке, который (право аренды которого) составляет активы акционерного инвестиционного фонда (паевого инвестиционного фонда)

Номер строки	Номер договора	Дата заключения договора	Срок исполнения договора	Наименование контрагента по договору	ОГРН* (ТИН**)	Вид объекта недвижимости, в отношении которого заключен договор	Назначение объекта недвижимости, в отношении которого заключен договор	Адрес (местоположение) объекта недвижимости, в отношении которого заключен договор	Стоимость актива	Доля от общей стоимости активов, в процентах	Примечание
1	2	3	4	5	6	7	8	9	10	11	12
Итого	x	x	x	x	x	x	x	x	0	0	x

5.4. Имущественные права из договоров, на основании которых осуществляется реконструкция объектов недвижимости, составляющих активы акционерного инвестиционного фонда (паевого инвестиционного фонда)

Номер строки	Номер договора	Дата заключения договора	Срок исполнения договора	Наименование контрагента по договору	ОГРН* (ТИН**)	Вид объекта недвижимости, в отношении которого заключен договор	Наименование и назначение объекта недвижимости, в отношении которого заключен договор	Адрес (местоположение) объекта недвижимости, в отношении которого заключен договор	Стоимость актива	Доля от общей стоимости активов, в процентах	Примечание
1	2	3	4	5	6	7	8	9	10	11	12
Итого	x	x	x	x	x	x	x	x	0	0	x

* Основной государственный регистрационный номер.
 ** "Тэкс Идентификайшен Намбер" ("Tax Identification Number").

5.5. Иные имущественные права

Номер строки	Сведения, позволяющие определенно установить имущественные права	Стоимость актива	Доля от общей стоимости активов, в процентах	Примечание
1	2	3	4	5
		0		
Итого	x	0	0	x

Подраздел 6. Денежные требования по кредитным договорам и договорам займа, в том числе удостоверенные закладными

6.1. Денежные требования по кредитным договорам и договорам займа

6.1.1. Денежные требования по кредитным договорам и договорам займа (должник - физическое лицо)

Номер строки	Номер кредитного договора (договора займа)	Дата кредитного договора (договора займа)	Срок исполнения договора	Код валюты денежных требований по кредитному договору (договору займа)	Код государства регистрации	Фамилия, имя, отчество (при наличии последнего) должника по договору	Сведения о документе, удостоверяющем личность должника по договору	Способ обеспечения исполнения обязательств по договору	Стоимость актива	Доля от общей стоимости активов, в процентах	Примечание
1	2	3	4	5	6	7	8	9	10	11	12
Итого	x	x	x	x	x	x	x	x	0	0	x

6.1.2. Денежные требования по кредитным договорам и договорам займа (должник - юридическое лицо)

Номер строки	Номер кредитного договора (договора займа)	Дата кредитного договора (договора займа)	Срок исполнения договора	Код валюты денежных требований по кредитному договору (договору займа)	Код государства регистрации	Наименование должника по договору	Место нахождения должника по договору	Идентификационный номер налогоплательщика (ИНН (ИНН**)) должника по договору	Основной государственный регистрационный номер (ОГРН*)	Способ обеспечения исполнения обязательств по договору	Стоимость актива	Доля от общей стоимости активов, в процентах	Примечание
1	2	3	4	5	6	7	8	9	10	11	12	13	14
Итого	x	x	x	x	x	x	x	x	x	x	0	0	0

6.2. Закладные

6.2.1. Закладные (должник - физическое лицо)

Номер строки	Номер кредитного договора (договора займа)	Дата кредитного договора (договора займа)	Срок исполнения договора	Код валюты денежных требований по кредитному договору (договору займа)	Код государства регистрации	Фамилия, имя, отчество (при наличии последнего) должника по договору	Сведения о документе, удостоверяющем личность должника по договору	Способ обеспечения исполнения обязательств по договору	Стоимость актива	Доля от общей стоимости активов, в процентах	Примечание
1	2	3	4	5	6	7	8	9	10	11	12
Итого	x	x	x	x	x	x	x	x	0	0	0

* Основной государственный регистрационный номер.

** "Тэкс Идентификайшен Намбер" ("Tax Identification Number").

6.2.2. Закладные (должник - юридическое лицо)

Номер строки	Номер кредитного договора (договора займа)	Дата кредитного договора (договора займа)	Срок исполнения договора	Код валюты денежных требований по кредитному договору (договору займа)	Код государства регистрации	Наименование должника по договору	Место нахождения должника по договору	Идентификационный номер налогоплательщика (ИНН) (ТIN)**	Основной государственный регистрационный номер (ОГРН*)	Способ обеспечения исполнения обязательств по договору	Стоимость актива	Доля от общей стоимости активов, в процентах	Примечание
1	2	3	4	5	6	7	8	9	10	11	12	13	14
Итого	x	x	x	x	x	x	x	x	x	x	0	0	x

Подраздел 7. Иное имущество, не указанное в подразделах 1-6

7.1. Доли в уставных капиталах российских обществ с ограниченной ответственностью

Номер строки	Наименование общества с ограниченной ответственностью	ОГРН* общества с ограниченной ответственностью	Идентификационный номер налогоплательщика (ИНН)	Виды деятельности, осуществляемые обществом с ограниченной ответственностью	Размер доли в уставном капитале российского общества с ограниченной ответственностью, в процентах	Стоимость актива	Доля от общей стоимости активов, в процентах	Примечание
1	2	3	4	5	6	7	8	9
Итого	x	x	x	x	x	0	0	x

* Основной государственный регистрационный номер.

** "Тэкс Идентификайшен Намбер" ("Tax Identification Number").

7.2. Права участия в уставных капиталах иностранных коммерческих организаций

Номер строки	Наименование иностранной коммерческой организации	Код государства регистрации (инкорпорации) иностранной коммерческой организации	TIN** иностранной коммерческой организации	Виды деятельности, осуществляемые иностранной коммерческой организацией	Размер прав участия в уставном капитале иностранной коммерческой организации, в процентах	Стоимость актива	Доля от общей стоимости активов, в процентах	Примечание
1	2	3	4	5	6	7	8	9
					0	0	0	
Итого	x	x	x	x	x	0	0	x

7.3. Проектная документация для строительства или реконструкции объекта недвижимости

Идентификатор документа	Вид объекта недвижимого имущества	Назначение объекта недвижимого имущества	Код государства, на территории которого располагается объект недвижимости	Адрес объекта (местоположение)	Назначение проектной документации (для строительства или для реконструкции)	Стоимость актива	Доля от общей стоимости активов, в процентах	Примечание
1	2	3	4	5	6	7	8	9
						0	0	
Итого	x	x	x	x	x	0	0	x

** "Тэкс Идентификайшен Намбер" ("Tax Identification Number").

7.4. Драгоценные металлы

Идентификатор драгоценного металла	Вид драгоценного металла	Масса драгоценного металла, грамм	Место хранения драгоценного металла	Стоимость актива	Доля от общей стоимости активов, в процентах	Примечание
1	2	3	4	5	6	7
				0	0	
Итого	x	x	x	0	0	x

7.5. Требования к кредитной организации выплатить денежный эквивалент драгоценных металлов по текущему курсу

Идентификатор требования к кредитной организации выплатить денежный эквивалент драгоценных металлов по текущему курсу	Вид драгоценного металла	Масса драгоценного металла, в отношении которого в состав активов входит требование к кредитной организации, грамм	Наименование кредитной организации, к которой входит в состав активов	ОГРН* кредитной организации, к которой входит в состав активов фонда	Стоимость актива	Доля от общей стоимости активов, в процентах	Примечание
1	2	3	4	5	6	7	8
					0	0	
Итого	x	x	x	x	0	0	x

* Основной государственный регистрационный номер.

7.6. Художественные ценности

Номер строки	Сведения, позволяющие определенно установить художественную ценность	Количество в составе активов, штук	Стоимость актива	Доля от общей стоимости активов, в процентах	Примечание
1	2	3	4	5	6
		0	0	0	
Итого	x	x	0	0	x

7.7. Иное имущество, не указанное в таблицах пунктов 7.1 - 7.6

Номер строки	Сведения, позволяющие определенно установить имущество	Количество в составе активов, штук	Стоимость актива	Доля от общей стоимости активов, в процентах	Примечание
1	2	3	4	5	6
		0	0	0	
Итого	x	x	0	0	x

Подраздел 8. Дебиторская задолженность

8.1. Дебиторская задолженность (должник - физическое лицо)

1	2	3	4	5	6	7	8	9		10	11	12
								Сумма дебиторской задолженности для расчета стоимости чистых активов	Сумма дебиторской задолженности фактическая			
1	Расчеты по сделкам	RUB	Договор № РВМ-08/2018-2 купли-продажи недвижимого имущества от 28.11.2018г.	25.12.2022	Хижняков Александр Сергеевич	RUS	Паспорт гражданина Российской Федерации, серия: 4613, № 298911, выдан: 20 декабря 2013 года, ТП №1 ОУФМС РОССИИ ПО МОСКОВСКОМУ ОБЛ. ПО ЛЕНИНСКОМУ РАЙОНУ, № 500-063	27 734 784,00	27 734 784,00	3,05	-	

1	Расчеты по сделкам	RUB	Доп. соглашение от 28.11.2019г. к Договору № ТЮП-2015/1 купли-прода жи з/у от 15.04.2015 г.	25.12.2021	Индивидуальный предприниматель Варламова Дариса Ивановна	502712095200	318502700070601	140032, Московская область, п. Малаховка, ул. Калининна, дом № 1А	RUS	2 315 500,00	2 740 500,00	0,25 -	
2	Расчеты по сделкам	RUB	Доп. соглашение от 28.11.2019г. к Договору № ТЮП-2015/6 купли-прода жи з/у от 16.02.2015 г.	25.09.2022	Индивидуальный предприниматель Варламова Дариса Ивановна	502712095200	318502700070601	140032, Московская область, п. Малаховка, ул. Калининна, дом № 1А	RUS	4 892 450,00	5 317 450,00	0,54 -	
3	Расчеты по сделкам	RUB	ДОГОВОР № РВМ/ИПК-1/2019-2 купли-прода жи недвижимого имущества от 28.11.2019г.	01.12.2024	Индивидуальный предприниматель Кирушкин Алексей Владимирович	645406402015	319645100048637	410012, Саратов, ул. им. Яблочкова П.Н., дом № 18, кв.2	RUS	22 899 100,00	22 899 100,00	2,51 -	

4	Расчеты по сделкам	RUB	Договор № РВМ-04-2/19 купи-продажи недвижимого имущества от 23.04.2019г.	31.12.2024	Индивидуальный предприниматель Хижняков Александр Сергеевич	5003085229 02	3175027000 31823	123423, Москва г, Народного ополчения ул. дом № 11, кв.656	RUS	21 432 96 1,65	21 432 96 1,65	2,35 -	
5	Расчеты по сделкам	RUB	Договор № РВМ/ИПХ купи-продажи недвижимого имущества от 26.10.2020г.	31.12.2025	Индивидуальный предприниматель Хижняков Александр Сергеевич	5003085229 02	3175027000 31823	123423, Москва г, Народного ополчения ул. дом № 11, кв.656	RUS	38 314 80 0,00	38 314 80 0,00	4,21 -	
6	Расчеты по сделкам	RUB	Договор №РВМ-АП/ 19 купи-продажи недвижимого имущества от 28.11.2019г	31.12.2022	ОБЩЕСТВ О С ОГРАНИЧЕ ННОЙ ОТВЕТСТВ ЕННОСТЬ Ю "АКСЕЛЕРА ТОР ПРОГРЕСС А"	5029232525	1185029015 709	141008, Московская обл., Мытищи г, ул. Легкая, владение 17, эт/пом 1/258	RUS	4 015 781, 70	4 554 800, 00	0,44 -	
7	прочая	RUB	Договор № 49-2018 возмездного оказания услуг от 19.12.2018		Индивидуальный предприниматель Мелвелев Виктор Александрович	7713202354 87	3167746004 50567	127550, Москва г, Дмитровское ш. дом № 37, корпус 1, кв.95	RUS	13 138 46 4,77	13 138 46 4,77	1,44	Дата окончани я срока погашени я задолжен ности не установле на
Итого										107 009 0 58,12	108 398 0 76,42	11,75	X


1	Расчеты с Управляющей Компанией	RUB	Правила ДУ ЗИФ наследимости "РВМ - Подмосквинь"	31.12.2022	Закрытое акционерное общество Управляющая компания "РВМ Капитал"	7722563196	1057749282810	105064, город Москва, улица Земляной Вал, дом 9, этаж 8, помещенные в комнаты 1, 3-7	RUS	2 100 000,00	2 100 000,00	15,16 -	
2	Кредиторская задолженность по земельному налогу	RUB	Налоговый кодекс РФ	01.02.2021	Инспекция Федеральной налоговой службы по г.Клину Московской области	5020006433	1045015200042	141601, Московская область, г.Клин, ул.Гайдара, 25	RUS	634 828,00	634 828,00	4,58 -	
3	Кредиторская задолженность по земельному налогу	RUB	Налоговый кодекс РФ	01.02.2021	Межрайонная инспекция Федеральной налоговой службы №1 по Московской области	5040004804	1045019000036	140180, Московская обл., г. Жуковский, ул. Баженова, д. 11Б	RUS	10 830 355,00	10 830 355,00	78,18 -	
Итого										13 565 183,00	13 565 183,00	97,92	x

* "Такс Идентификацион Нумбер" ("Tax Identification Number").

Сведения о лице, подписавшем отчетность (уполномоченное лицо специализированного депозитария)

1	2	3	4
Фамилия, имя, отчество уполномоченного лица специализированного депозитария, подписавшего отчетность	Полное наименование специализированного депозитария	ИНН специализированного депозитария	ОГРН специализированного депозитария
Полякова Оксана Васильевна	Публичное акционерное общество РОСБАНК	7730060164	1027730460377

Руководитель акционерного инвестиционного фонда (управляющей компании пассивного инвестиционного фонда) (лицо, исполняющее обязанности руководителя акционерного инвестиционного фонда (управляющей компании пассивного инвестиционного фонда))


Орлов Сергей Владимирович
(инициалы, фамилия)

Пояснительная записка к справке о стоимости чистых активов

Информация о фактах совершения ошибок, потребовавших перерасчета стоимости чистых активов, а также о принятых мерах по исправлению и последствиях исправления таких ошибок

Информация о фактах совершения ошибок, потребовавших перерасчета стоимости чистых активов	Информация о принятых мерах по исправлению ошибок	Информация о последствиях исправления ошибок
---	---	--

Информация фактах возникновения разногласий со специализированным депозитарием при расчете стоимости чистых активов, а также о принятых мерах по преодолению этих разногласий

Информация о фактах возникновения разногласий со специализированным депозитарием при расчете стоимости чистых активов	Информация о принятых мерах по преодолению разногласий со специализированным депозитарием при расчете стоимости чистых активов
---	--

Сведения о событиях, которые оказали существенное влияние на стоимость чистых активов акционерного инвестиционного фонда или чистых активов паевого инвестиционного фонда

Сведения о событиях, которые оказали существенное влияние на стоимость чистых активов акционерного инвестиционного фонда или чистых активов паевого инвестиционного фонда

(Информация о требованиях и обязательствах по фьючерсным договорам (контрактам))

Информация о требованиях и обязательствах по фьючерсным договорам (контрактам)	Сведения о базовом активе срочного договора (контракта), имуществом которого составлены активы акционерного инвестиционного фонда (паевого инвестиционного фонда), либо являются базовым активом срочного договора (контракта), финансовые инструменты по которому составляют активы акционерного инвестиционного фонда (паевого инвестиционного фонда)							Сведения об оценочной стоимости базовых активов	Сведения об активах акционерного инвестиционного фонда (паевого инвестиционного фонда), составляющих покрытые совокупной короткой позиции по указанным срочным контрактам	
	Вид базового актива	Категория базового актива	Выпуск	Транш	Серия ценной бумаги	Наименование эмитента ценной бумаги (лица, обязанного по ценной бумаге)	Наименование биржевого товара, индекса или иностранной валюты			
									0	

(Информация о требованиях и обязательствах по фьючерсным договорам (контрактам))

Оценочная стоимость базовых активов по всем срочным контрактам, финансовые инструменты по которым составляют активы акционерного или паевого инвестиционного фонда	0
--	---

Иная информация

Иная информация

Отчет о приросте (об уменьшении) стоимости имущества, принадлежащего акционерному инвестиционному фонду (составляющего паевой инвестиционный фонд)

Раздел 1. Реквизиты акционерного инвестиционного фонда (паевого инвестиционного фонда)

Полное наименование акционерного инвестиционного фонда (полное название паевого инвестиционного фонда)	Номер лицензии акционерного инвестиционного фонда (регистрационный номер правил доверительного управления паевым инвестиционным фондом)	Полное наименование управляющей компании акционерного инвестиционного фонда (паевого инвестиционного фонда)	Номер лицензии управляющей компании акционерного инвестиционного фонда (паевого инвестиционного фонда)	Код по Общероссийскому классификатору предприятий и организаций (ОКПО) акционерного инвестиционного фонда (паевого инвестиционного фонда (если присвоен))
1	2	3	4	5
Закрытый паевой инвестиционный фонд недвижимости "РВМ - Подмосковный"	1028	Закрытое акционерное общество Управляющая компания "РВМ Капитал"	21-000-1-00798	94135580

Раздел 2. Параметры отчета о приросте (об уменьшении) стоимости имущества

Отчетный период	Код валюты, в которой определена стоимость чистых активов
1	2
январь 2020	RUB

Раздел 3. Сведения о приросте (об уменьшении) стоимости имущества, принадлежащего акционерному инвестиционному фонду (составляющего паевой инвестиционный фонд)

Наименование показателя	Код строки	Значение показателя за отчетный период
1	2	3
Прирост "+" (уменьшение "-") стоимости имущества в результате сделок с имуществом - всего, в том числе в результате сделок:	01	0
с ценными бумагами российских эмитентов (за исключением закладных)	01.01	0
		0
с ценными бумагами иностранных эмитентов	01.02	0
		0
с недвижимым имуществом и правами аренды недвижимого имущества	01.03	0
		0
с имущественными правами (за исключением прав аренды недвижимого имущества, прав из кредитных договоров и договоров займа и прав требования к кредитной организации выплатить денежный эквивалент драгоценных металлов)	01.04	0
		0
с денежными требованиями по кредитным договорам и договорам займа, в том числе удостоверенными закладными	01.05	0
		0
с долями в уставных капиталах обществ с ограниченной ответственностью и правами участия в уставных капиталах иностранных коммерческих организаций	01.06	0
		0
с проектной документацией	01.07	0
		0
с драгоценными металлами и требованиями к кредитной организации выплатить их денежный эквивалент	01.08	0
		0
с художественными ценностями	01.09	0
		0
с иным имуществом	01.10	0
		0
с дебиторской задолженностью	01.11	0
		0
с денежными средствами на счетах, в том числе на счетах по депозиту, в кредитных организациях	01.12	0
		0
Прирост "+" (уменьшение "-") стоимости имущества в результате изменения справедливой стоимости имущества - всего, в том числе в результате изменения справедливой стоимости:	02	375 151,40
ценных бумаг российских эмитентов (за исключением закладных)	02.01	0

		0
ценных бумаг иностранных эмитентов	02.02	0

Наименование показателя	Код строки	Значение показателя за отчетный период
1	2	3
		0
недвижимого имущества и прав аренды недвижимого имущества	02.03	0
		0
имущественных прав (за исключением прав аренды недвижимого имущества, прав из кредитных договоров и договоров займа и прав требования к кредитной организации выплатить денежный эквивалент драгоценных металлов)	02.04	0
		0
денежных требований по кредитным договорам и договорам займа, в том числе удостоверенными закладными	02.05	0
		0
долей в уставных капиталах обществ с ограниченной ответственностью и прав участия в уставных капиталах иностранных коммерческих организаций	02.06	0
		0
проектной документации	02.07	0
		0
драгоценных металлов и требований к кредитной организации выплатить их денежный эквивалент	02.08	0
		0
художественных ценностей	02.09	0
		0
иного имущества	02.10	0
		0
дебиторской задолженности	02.11	375 151,40
		0
денежных средств на счетах, в том числе на счетах по депозиту, в кредитных организациях	02.12	0
		0
Доход по имуществу, принадлежащему акционерному инвестиционному фонду (составляющему паевой инвестиционный фонд), - всего, в том числе:	03	126 885,24
процентный доход по банковским счетам (счетам по депозиту)	03.01	121 885,24
		0
процентный доход по облигациям	03.02	0
		0
дивиденды по акциям акционерных обществ	03.03	0
		0
доходы по инвестиционным паям (акциям) инвестиционных фондов	03.04	0
		0
распределение прибыли обществ с ограниченной ответственностью (иностраных коммерческих организаций)	03.05	0
		0
доход от сдачи недвижимого имущества в аренду (субаренду)	03.06	5 000,00
		0
платежи по кредитным договорам (договорам займа), имущественные права по обязательствам из которых составляют имущество фонда	03.07	0
		0
иные доходы по имуществу	03.08	0
		0
Оплата по договорам, в том числе по договорам аренды, права из которых составляют имущество фонда	04	0
		0
Сумма начисленных вознаграждений управляющей компании, специализированному депозитарию, лицу, осуществляющему ведение реестра, аудиторской организации, оценщику и бирже - всего, в том числе:	05	2 206 000,00
управляющей компании	05.01	2 100 000,00
		0
специализированному депозитарию, лицу, осуществляющему ведение реестра, аудиторской организации, оценщику и бирже	05.02	106 000,00
		0
Сумма начисленных расходов, связанных с управлением акционерным инвестиционным фондом или доверительным управлением паевым инвестиционным фондом	06	737 774,32
		0
Сумма начисленных дивидендов по акциям акционерного инвестиционного фонда (дохода по инвестиционным паям паевого инвестиционного фонда)	07	0
		0
Прочие доходы	08	2 824 726,49

		0
Прочие расходы	09	2 229 799,77

Наименование показателя	Код строки	Значение показателя за отчетный период
1	2	3
		0
Прирост "+" имущества в результате размещения акций акционерного инвестиционного фонда (выдачи инвестиционных паев паевого инвестиционного фонда)	10	0
		0
Уменьшение "-" имущества в результате выкупа или приобретения акций акционерного инвестиционного фонда (погашения инвестиционных паев паевого инвестиционного фонда)	11	0
		0
Прирост "+" имущества в результате обмена инвестиционных паев других паевых инвестиционных фондов на инвестиционные паи данного паевого инвестиционного фонда	12	0
		0
Уменьшение "-" имущества в результате обмена инвестиционных паев данного паевого инвестиционного фонда на инвестиционные паи других паевых инвестиционных фондов	13	0
		0
Итого: прирост "+" или уменьшение "-" стоимости имущества (строки 01 + 02 + 03 - 04 - 05 - 06 - 07 + 08 - 09 + 10+ 11 + 12+13)	14	-1 846 810,96

Раздел IV. Отчет о финансовых вложениях, переданных (полученных) с обязательством обратного выкупа (обратной продажи) по сделкам РЕПО

Наименование ценной бумаги	Код строки	Государственный регистрационный номер	Код ISIN*	Информация об эмитенте		Стоимость ценных бумаг в составе активов фонда	
				Наименование эмитента ценной бумаги	Идентификационный номер налогоплательщика (ИНН) (TIN**)	оборот по покупке	оборот по продаже
1	2	3	4	5	6	7	8
Ценные бумаги российских эмитентов - всего	1	x	x	x	x	0	0
в том числе: акции, обращающиеся на организованном рынке ценных бумаг	1.01	x	x	x	x	0	0
в том числе: по каждой акции	1.01.1	x	x	x	x	x	x
x	x					0	0
акции, не обращающиеся на организованном рынке ценных бумаг	1.02	x	x	x	x	0	0
в том числе: по каждой акции	1.02.1	x	x	x	x	x	x
x	x					0	0
облигации, обращающиеся на организованном рынке ценных бумаг	1.03	x	x	x	x	0	0
в том числе: по каждой облигации	1.03.1	x	x	x	x	x	x
x	x					0	0
облигации, не обращающиеся на организованном рынке ценных бумаг	1.04	x	x	x	x	0	0
в том числе: по каждой облигации	1.04.1	x	x	x	x	x	x
x	x					0	0
инвестиционные паи, обращающиеся на организованном рынке ценных бумаг	1.05	x	x	x	x	0	0
в том числе: по каждому инвестиционному паю	1.05.1	x	x	x	x	x	x
x	x					0	0
инвестиционные паи, не обращающиеся на организованном рынке ценных бумаг	1.06	x	x	x	x	0	0
в том числе: по каждому инвестиционному паю	1.06.1	x	x	x	x	x	x
x	x					0	0
векселя	1.07	x	x	x	x	0	0
в том числе: по каждому векселю	1.07.1	x	x	x	x	x	x
x	x					0	0
ипотечные сертификаты	1.08	x	x	x	x	0	0
в том числе: по каждому ипотечному сертификату	1.08.1	x	x	x	x	x	x
x	x					0	0
депозитные сертификаты	1.09	x	x	x	x	0	0
в том числе: по каждому депозитному сертификату	1.09.1	x	x	x	x	x	x

x	x					0	0
закладные	1.10	x	x	x	x	0	0
в том числе: по каждой закладной	1.10.1	x	x	x	x	x	x

Наименование ценной бумаги	Код строки	Государственный регистрационный номер	Код ISIN*	Информация об эмитенте		Стоимость ценных бумаг в составе активов фонда	
				Наименование эмитента ценной бумаги	Идентификационный номер налогоплательщика (ИНН) (TIN**)	оборот по покупке	оборот по продаже
1	2	3	4	5	6	7	8
x	x					0	0
иные российские ценные бумаги (коносаменты, складские свидетельства, опционы эмитента и прочие ценные бумаги)	1.11	x	x	x	x	0	0
в том числе: по каждой ценной бумаге	1.11.1	x	x	x	x	x	x
x	x					0	0
Иностранные ценные бумаги, квалифицированные в качестве ценных бумаг, - всего	2	x	x	x	x	0	0
в том числе: по каждой ценной бумаге	2.1	x	x	x	x	x	x
x	x					0	0

* Международный идентификационный код ценной бумаги (International Security Identification Number, ISIN).

** «Тэкс Идентификационн ы й Нумбер» («Tax Identification Number»)

Сведения о лице, подписавшем отчетность (уполномоченное лицо специализированного депозитария)

Фамилия, имя, отчество уполномоченного лица специализированного депозитария, подписавшего отчетность	Полное наименование специализированного депозитария	ИНН специализированного депозитария	ОГРН специализированного депозитария
1	2	3	4
Полякова Оксана Васильевна	Публичное акционерное общество РОСБАНК	7730060164	1027739460737

Руководитель акционерного инвестиционного фонда (управляющей компании паевого инвестиционного фонда) (лицо, исполняющее обязанности руководителя акционерного инвестиционного фонда (управляющей компании паевого инвестиционного фонда))

Орлов Сергей Владимирович
(инициалы, фамилия)

Уполномоченное лицо специализированного депозитария акционерного инвестиционного фонда (паевого инвестиционного фонда)

Полякова Оксана Васильевна
(инициалы, фамилия)



Отчет о приросте (об уменьшении) стоимости имущества, принадлежащего акционерному инвестиционному фонду (составляющего паевой инвестиционный фонд)

Раздел 1. Реквизиты акционерного инвестиционного фонда (паевого инвестиционного фонда)

Полное наименование акционерного инвестиционного фонда (полное название паевого инвестиционного фонда)	Номер лицензии акционерного инвестиционного фонда (регистрационный номер правил доверительного управления паевым инвестиционным фондом)	Полное наименование управляющей компании акционерного инвестиционного фонда (паевого инвестиционного фонда)	Номер лицензии управляющей компании акционерного инвестиционного фонда (паевого инвестиционного фонда)	Код по Общероссийскому классификатору предприятий и организаций (ОКПО) акционерного инвестиционного фонда (паевого инвестиционного фонда (если присвоен))
1	2	3	4	5
Закрытый паевой инвестиционный фонд недвижимости "РВМ - Подмосковский"	1028	Закрытое акционерное общество Управляющая компания "РВМ Капитал"	21-000-1-00798	94135580

Раздел 2. Параметры отчета о приросте (об уменьшении) стоимости имущества

Отчетный период	Код валюты, в которой определена стоимость чистых активов
1	2
февраль 2020	RUB

Раздел 3. Сведения о приросте (об уменьшении) стоимости имущества, принадлежащего акционерному инвестиционному фонду (составляющего паевой инвестиционный фонд)

Наименование показателя	Код строки	Значение показателя за отчетный период
1	2	3
Прирост "+" (уменьшение "-") стоимости имущества в результате сделок с имуществом - всего, в том числе в результате сделок:	01	64 700,00
с ценными бумагами российских эмитентов (за исключением закладных)	01.01	0
		0
с ценными бумагами иностранных эмитентов	01.02	0
		0
с недвижимым имуществом и правами аренды недвижимого имущества	01.03	64 700,00
		0
с имущественными правами (за исключением прав аренды недвижимого имущества, прав из кредитных договоров и договоров займа и прав требования к кредитной организации выплатить денежный эквивалент драгоценных металлов)	01.04	0
		0
с денежными требованиями по кредитным договорам и договорам займа, в том числе удостоверенными закладными	01.05	0
		0
с долями в уставных капиталах обществ с ограниченной ответственностью и правами участия в уставных капиталах иностранных коммерческих организаций	01.06	0
		0
с проектной документацией	01.07	0
		0
с драгоценными металлами и требованиями к кредитной организации выплатить их денежный эквивалент	01.08	0
		0
с художественными ценностями	01.09	0
		0
с иным имуществом	01.10	0
		0
с дебиторской задолженностью	01.11	0
		0
с денежными средствами на счетах, в том числе на счетах по депозиту, в кредитных организациях	01.12	0
		0
Прирост "+" (уменьшение "-") стоимости имущества в результате изменения справедливой стоимости имущества - всего, в том числе в результате изменения справедливой стоимости:	02	340 575,39
ценных бумаг российских эмитентов (за исключением закладных)	02.01	0

		0
ценных бумаг иностранных эмитентов	02.02	0

Наименование показателя	Код строки	Значение показателя за отчетный период
1	2	3
		0
недвижимого имущества и прав аренды недвижимого имущества	02.03	0
		0
имущественных прав (за исключением прав аренды недвижимого имущества, прав из кредитных договоров и договоров займа и прав требования к кредитной организации выплатить денежный эквивалент драгоценных металлов)	02.04	0
		0
денежных требований по кредитным договорам и договорам займа, в том числе удостоверенными закладными	02.05	0
		0
долей в уставных капиталах обществ с ограниченной ответственностью и прав участия в уставных капиталах иностранных коммерческих организаций	02.06	0
		0
проектной документации	02.07	0
		0
драгоценных металлов и требований к кредитной организации выплатить их денежный эквивалент	02.08	0
		0
художественных ценностей	02.09	0
		0
иного имущества	02.10	0
		0
дебиторской задолженности	02.11	340 575,39
		0
денежных средств на счетах, в том числе на счетах по депозиту, в кредитных организациях	02.12	0
		0
Доход по имуществу, принадлежащему акционерному инвестиционному фонду (составляющему паевой инвестиционный фонд), - всего, в том числе:	03	17 713,11
процентный доход по банковским счетам (счетам по депозиту)	03.01	12 713,11
		0
процентный доход по облигациям	03.02	0
		0
дивиденды по акциям акционерных обществ	03.03	0
		0
доходы по инвестиционным паям (акциям) инвестиционных фондов	03.04	0
		0
распределение прибыли обществ с ограниченной ответственностью (иностраных коммерческих организаций)	03.05	0
		0
доход от сдачи недвижимого имущества в аренду (субаренду)	03.06	5 000,00
		0
платежи по кредитным договорам (договорам займа), имущественные права по обязательствам из которых составляют имущество фонда	03.07	0
		0
иные доходы по имуществу	03.08	0
		0
Оплата по договорам, в том числе по договорам аренды, права из которых составляют имущество фонда	04	0
		0
Сумма начисленных вознаграждений управляющей компании, специализированному депозитарию, лицу, осуществляющему ведение реестра, аудиторской организации, оценщику и бирже - всего, в том числе:	05	2 231 000,00
управляющей компании	05.01	2 100 000,00
		0
специализированному депозитарию, лицу, осуществляющему ведение реестра, аудиторской организации, оценщику и бирже	05.02	131 000,00
		0
Сумма начисленных расходов, связанных с управлением акционерным инвестиционным фондом или доверительным управлением паевым инвестиционным фондом	06	43 949,82
		0
Сумма начисленных дивидендов по акциям акционерного инвестиционного фонда (дохода по инвестиционным паям паевого инвестиционного фонда)	07	0
		0
Прочие доходы	08	2 231 000,00

		0
Прочие расходы	09	2 244 859,29

Наименование показателя	Код строки	Значение показателя за отчетный период
1	2	3
		0
Прирост "+" имущества в результате размещения акций акционерного инвестиционного фонда (выдачи инвестиционных паев паевого инвестиционного фонда)	10	0
		0
Уменьшение "-" имущества в результате выкупа или приобретения акций акционерного инвестиционного фонда (погашения инвестиционных паев паевого инвестиционного фонда)	11	0
		0
Прирост "+" имущества в результате обмена инвестиционных паев других паевых инвестиционных фондов на инвестиционные паи данного паевого инвестиционного фонда	12	0
		0
Уменьшение "-" имущества в результате обмена инвестиционных паев данного паевого инвестиционного фонда на инвестиционные паи других паевых инвестиционных фондов	13	0
		0
Итого: прирост "+" или уменьшение "-" стоимости имущества (строки 01 + 02 + 03 - 04 - 05 - 06 - 07 + 08 - 09 + 10+ 11 + 12+13)	14	-1 865 820,61

Раздел IV. Отчет о финансовых вложениях, переданных (полученных) с обязательством обратного выкупа (обратной продажи) по сделкам РЕПО

Наименование ценной бумаги	Код строки	Государственный регистрационный номер	Код ISIN*	Информация об эмитенте		Стоимость ценных бумаг в составе активов фонда	
				Наименование эмитента ценной бумаги	Идентификационный номер налогоплательщика (ИНН) (TIN**)	оборот по покупке	оборот по продаже
1	2	3	4	5	6	7	8
Ценные бумаги российских эмитентов - всего	1	x	x	x	x	0	0
в том числе: акции, обращающиеся на организованном рынке ценных бумаг	1.01	x	x	x	x	0	0
в том числе: по каждой акции	1.01.1	x	x	x	x	x	x
x	x					0	0
акции, не обращающиеся на организованном рынке ценных бумаг	1.02	x	x	x	x	0	0
в том числе: по каждой акции	1.02.1	x	x	x	x	x	x
x	x					0	0
облигации, обращающиеся на организованном рынке ценных бумаг	1.03	x	x	x	x	0	0
в том числе: по каждой облигации	1.03.1	x	x	x	x	x	x
x	x					0	0
облигации, не обращающиеся на организованном рынке ценных бумаг	1.04	x	x	x	x	0	0
в том числе: по каждой облигации	1.04.1	x	x	x	x	x	x
x	x					0	0
инвестиционные паи, обращающиеся на организованном рынке ценных бумаг	1.05	x	x	x	x	0	0
в том числе: по каждому инвестиционному паю	1.05.1	x	x	x	x	x	x
x	x					0	0
инвестиционные паи, не обращающиеся на организованном рынке ценных бумаг	1.06	x	x	x	x	0	0
в том числе: по каждому инвестиционному паю	1.06.1	x	x	x	x	x	x
x	x					0	0
векселя	1.07	x	x	x	x	0	0
в том числе: по каждому векселю	1.07.1	x	x	x	x	x	x
x	x					0	0
ипотечные сертификаты	1.08	x	x	x	x	0	0
в том числе: по каждому ипотечному сертификату	1.08.1	x	x	x	x	x	x
x	x					0	0
депозитные сертификаты	1.09	x	x	x	x	0	0
в том числе: по каждому депозитному сертификату	1.09.1	x	x	x	x	x	x

x	x					0	0
закладные	1.10	x	x	x	x	0	0
в том числе: по каждой закладной	1.10.1	x	x	x	x	x	x

Наименование ценной бумаги	Код строки	Государственный регистрационный номер	Код ISIN*	Информация об эмитенте		Стоимость ценных бумаг в составе активов фонда	
				Наименование эмитента ценной бумаги	Идентификационный номер налогоплательщика (ИНН) (TIN)**	оборот по покупке	оборот по продаже
1	2	3	4	5	6	7	8
x	x					0	0
нные российские ценные бумаги (коносаменты, складские свидетельства, опционы эмитента и прочие ценные бумаги)	1.11	x	x	x	x	0	0
в том числе: по каждой ценной бумаге	1.11.1	x	x	x	x	x	x
x	x					0	0
Иностранные ценные бумаги, квалифицированные в качестве ценных бумаг, - всего	2	x	x	x	x	0	0
в том числе: по каждой ценной бумаге	2.1	x	x	x	x	x	x
x	x					0	0

* Международный идентификационный код ценной бумаги (International Security Identification Number, ISIN).

** «Такс Идентификайшен Намбер» («Tax Identification Number»)

Сведения о лице, подписавшем отчетность (уполномоченное лицо специализированного депозитария)

Фамилия, имя, отчество уполномоченного лица специализированного депозитария, подписавшего отчетность	Полное наименование специализированного депозитария	ИНН специализированного депозитария	ОГРН специализированного депозитария
1	2	3	4
Полякова Оксана Васильевна	Публичное акционерное общество РОСБАНК	7730060164	1027739460737

Руководитель акционерного инвестиционного фонда (управляющей компании паевого инвестиционного фонда) (лицо, исполняющее обязанности руководителя акционерного инвестиционного фонда (управляющей компании паевого инвестиционного фонда))

Орлов Сергей Владимирович
(инициалы, фамилия)

Уполномоченное лицо специализированного депозитария акционерного инвестиционного фонда (паевого инвестиционного фонда)

Полякова Оксана Васильевна
(инициалы, фамилия)



Отчет о приросте (об уменьшении) стоимости имущества, принадлежащего акционерному инвестиционному фонду (составляющего паевой инвестиционный фонд)

Раздел 1. Реквизиты акционерного инвестиционного фонда (паевого инвестиционного фонда)

Полное наименование акционерного инвестиционного фонда (полное название паевого инвестиционного фонда)	Номер лицензии акционерного инвестиционного фонда (регистрационный номер правил доверительного управления паевым инвестиционным фондом)	Полное наименование управляющей компании акционерного инвестиционного фонда (паевого инвестиционного фонда)	Номер лицензии управляющей компании акционерного инвестиционного фонда (паевого инвестиционного фонда)	Код по Общероссийскому классификатору предприятий и организаций (ОКПО) акционерного инвестиционного фонда (паевого инвестиционного фонда (если присвоен))
1	2	3	4	5
Закрытый паевой инвестиционный фонд недвижимости "РВМ - Подмосковный"	1028	Закрытое акционерное общество Управляющая компания "РВМ Капитал"	21-000-1-00798	94135580

Раздел 2. Параметры отчета о приросте (об уменьшении) стоимости имущества

Отчетный период	Код валюты, в которой определена стоимость чистых активов
1	2
март 2020	RUB

Раздел 3. Сведения о приросте (об уменьшении) стоимости имущества, принадлежащего акционерному инвестиционному фонду (составляющего паевой инвестиционный фонд)

Наименование показателя	Код строки	Значение показателя за отчетный период
1	2	3
Прирост "+" (уменьшение "-") стоимости имущества в результате сделок с имуществом - всего, в том числе в результате сделок:	01	0
с ценными бумагами российских эмитентов (за исключением закладных)	01.01	0
с ценными бумагами иностранных эмитентов	01.02	0
с недвижимым имуществом и правами аренды недвижимого имущества	01.03	0
с имущественными правами (за исключением прав аренды недвижимого имущества, прав из кредитных договоров и договоров займа и прав требования к кредитной организации выплатить денежный эквивалент драгоценных металлов)	01.04	0
с денежными требованиями по кредитным договорам и договорам займа, в том числе удостоверенными закладными	01.05	0
с долями в уставных капиталах обществ с ограниченной ответственностью и правами участия в уставных капиталах иностранных коммерческих организаций	01.06	0
с проектной документацией	01.07	0
с драгоценными металлами и требованиями к кредитной организации выплатить их денежный эквивалент	01.08	0
с художественными ценностями	01.09	0
с иным имуществом	01.10	0
с дебиторской задолженностью	01.11	0
с денежными средствами на счетах, в том числе на счетах по депозиту, в кредитных организациях	01.12	0
Прирост "+" (уменьшение "-") стоимости имущества в результате изменения справедливой стоимости имущества - всего, в том числе в результате изменения справедливой стоимости:	02	342 224,67
ценных бумаг российских эмитентов (за исключением закладных)	02.01	0

		0
ценных бумаг иностранных эмитентов	02.02	0

Наименование показателя	Код строки	Значение показателя за отчетный период
1	2	3
		0
недвижимого имущества и прав аренды недвижимого имущества	02.03	0
		0
имущественных прав (за исключением прав аренды недвижимого имущества, прав из кредитных договоров и договоров займа и прав требования к кредитной организации выплатить денежный эквивалент драгоценных металлов)	02.04	0
		0
денежных требований по кредитным договорам и договорам займа, в том числе удостоверенными закладными	02.05	0
		0
долей в уставных капиталах обществ с ограниченной ответственностью и прав участия в уставных капиталах иностранных коммерческих организаций	02.06	0
		0
проектной документации	02.07	0
		0
драгоценных металлов и требований к кредитной организации выплатить их денежный эквивалент	02.08	0
		0
художественных ценностей	02.09	0
		0
иного имущества	02.10	0
		0
дебиторской задолженности	02.11	342 224,67
		0
денежных средств на счетах, в том числе на счетах по депозиту, в кредитных организациях	02.12	0
		0
Доход по имуществу, принадлежащему акционерному инвестиционному фонду (составляющему паевой инвестиционный фонд), - всего, в том числе:	03	70 073,77
процентный доход по банковским счетам (счетах по депозиту)	03.01	60 073,77
		0
процентный доход по облигациям	03.02	0
		0
дивиденды по акциям акционерных обществ	03.03	0
		0
доходы по инвестиционным паям (акциям) инвестиционных фондов	03.04	0
		0
распределение прибыли обществ с ограниченной ответственностью (иностраных коммерческих организаций)	03.05	0
		0
доход от сдачи недвижимого имущества в аренду (субаренду)	03.06	10 000,00
		0
платежи по кредитным договорам (договорам займа), имущественные права по обязательствам из которых составляют имущество фонда	03.07	0
		0
иные доходы по имуществу	03.08	0
		0
Оплата по договорам, в том числе по договорам аренды, права из которых составляют имущество фонда	04	0
		0
Сумма начисленных вознаграждений управляющей компании, специализированному депозитарию, лицу, осуществляющему ведение реестра, аудиторской организации, оценщику и бирже - всего, в том числе:	05	2 206 000,00
управляющей компании	05.01	2 100 000,00
		0
специализированному депозитарию, лицу, осуществляющему ведение реестра, аудиторской организации, оценщику и бирже	05.02	106 000,00
		0
Сумма начисленных расходов, связанных с управлением акционерным инвестиционным фондом или доверительным управлением паевым инвестиционным фондом	06	6 130,00
		0
Сумма начисленных дивидендов по акциям акционерного инвестиционного фонда (дохода по инвестиционным паям паевого инвестиционного фонда)	07	0
		0
Прочие доходы	08	2 206 000,00

		0
Прочие расходы	09	2 253 272,65

Наименование показателя	Код строки	Значение показателя за отчетный период
1	2	3
		0
Прирост "+" имущества в результате размещения акций акционерного инвестиционного фонда (выдачи инвестиционных паев паевого инвестиционного фонда)	10	0
		0
Уменьшение "-" имущества в результате выкупа или приобретения акций акционерного инвестиционного фонда (погашения инвестиционных паев паевого инвестиционного фонда)	11	0
		0
Прирост "+" имущества в результате обмена инвестиционных паев других паевых инвестиционных фондов на инвестиционные паи данного паевого инвестиционного фонда	12	0
		0
Уменьшение "-" имущества в результате обмена инвестиционных паев данного паевого инвестиционного фонда на инвестиционные паи других паевых инвестиционных фондов	13	0
		0
Итого: прирост "+" или уменьшение "-" стоимости имущества (строки 01 + 02 + 03 - 04 - 05 - 06 - 07 + 08 - 09 + 10+ 11 + 12+13)	14	-1 847 104,21

Раздел IV. Отчет о финансовых вложениях, переданных (полученных) с обязательством обратного выкупа (обратной продажи) по сделкам РЕПО

Наименование ценной бумаги	Код строки	Государственный регистрационный номер	Код ISIN*	Информация об эмитенте		Стоимость ценных бумаг в составе активов фонда	
				Наименование эмитента ценной бумаги	Идентификационный номер налогоплательщика (ИНН) (TIN**)	оборот по покупке	оборот по продаже
1	2	3	4	5	6	7	8
Ценные бумаги российских эмитентов - всего	1	x	x	x	x	0	0
в том числе: акции, обращающиеся на организованном рынке ценных бумаг	1.01	x	x	x	x	0	0
в том числе: по каждой акции	1.01.1	x	x	x	x	x	x
x	x					0	0
акции, не обращающиеся на организованном рынке ценных бумаг	1.02	x	x	x	x	0	0
в том числе: по каждой акции	1.02.1	x	x	x	x	x	x
x	x					0	0
облигации, обращающиеся на организованном рынке ценных бумаг	1.03	x	x	x	x	0	0
в том числе: по каждой облигации	1.03.1	x	x	x	x	x	x
x	x					0	0
облигации, не обращающиеся на организованном рынке ценных бумаг	1.04	x	x	x	x	0	0
в том числе: по каждой облигации	1.04.1	x	x	x	x	x	x
x	x					0	0
инвестиционные паи, обращающиеся на организованном рынке ценных бумаг	1.05	x	x	x	x	0	0
в том числе: по каждому инвестиционному паю	1.05.1	x	x	x	x	x	x
x	x					0	0
инвестиционные паи, не обращающиеся на организованном рынке ценных бумаг	1.06	x	x	x	x	0	0
в том числе: по каждому инвестиционному паю	1.06.1	x	x	x	x	x	x
x	x					0	0
векселя	1.07	x	x	x	x	0	0
в том числе: по каждому векселю	1.07.1	x	x	x	x	x	x
x	x					0	0
ипотечные сертификаты	1.08	x	x	x	x	0	0
в том числе: по каждому ипотечному сертификату	1.08.1	x	x	x	x	x	x
x	x					0	0
депозитные сертификаты	1.09	x	x	x	x	0	0
в том числе: по каждому депозитному сертификату	1.09.1	x	x	x	x	x	x

x	x					0	0
закладные	1.10	x	x	x	x	0	0
в том числе: по каждой закладной	1.10.1	x	x	x	x	x	x

Наименование ценной бумаги	Код строки	Государственный регистрационный номер	Код ISIN*	Информация об эмитенте		Стоимость ценных бумаг в составе активов фонда	
				Наименование эмитента ценной бумаги	Идентификационный номер налогоплательщика (ИНН) (ТИН**)	оборот по покупке	оборот по продаже
1	2	3	4	5	6	7	8
x	x					0	0
иные российские ценные бумаги (коносаменты, складские свидетельства, опционы эмитента и прочие ценные бумаги)	1.11	x	x	x	x	0	0
в том числе: по каждой ценной бумаге	1.11.1	x	x	x	x	x	x
x	x					0	0
Иностранные ценные бумаги, квалифицированные в качестве ценных бумаг, - всего	2	x	x	x	x	0	0
в том числе: по каждой ценной бумаге	2.1	x	x	x	x	x	x
x	x					0	0

* Международный идентификационный код ценной бумаги (International Security Identification Number, ISIN).

** «Тэкс Идентификайшен Намбер» («Tax Identification Number»)

Сведения о лице, подписавшем отчетность (уполномоченное лицо специализированного депозитария)

Фамилия, имя, отчество уполномоченного лица специализированного депозитария, подписавшего отчетность	Полное наименование специализированного депозитария	ИНН специализированного депозитария	ОГРН специализированного депозитария
1	2	3	4
Полякова Оксана Васильевна	Публичное акционерное общество РОСБАНК	7730060164	1027739460737

Руководитель акционерного инвестиционного фонда (управляющей компании паевого инвестиционного фонда) (лицо, исполняющее обязанности руководителя акционерного инвестиционного фонда (управляющей компании паевого инвестиционного фонда))

Орлов Сергей Владимирович
(инициалы, фамилия)

Уполномоченное лицо специализированного депозитария акционерного инвестиционного фонда (паевого инвестиционного фонда)

Полякова Оксана Васильевна
(инициалы, фамилия)



Отчет о приросте (об уменьшении) стоимости имущества, принадлежащего акционерному инвестиционному фонду (составляющего паевой инвестиционный фонд)

Раздел 1. Реквизиты акционерного инвестиционного фонда (паевого инвестиционного фонда)

Полное наименование акционерного инвестиционного фонда (полное название паевого инвестиционного фонда)	Номер лицензии акционерного инвестиционного фонда (регистрационный номер правил доверительного управления паевым инвестиционным фондом)	Полное наименование управляющей компании акционерного инвестиционного фонда (паевого инвестиционного фонда)	Номер лицензии управляющей компании акционерного инвестиционного фонда (паевого инвестиционного фонда)	Код по Общероссийскому классификатору предприятий и организаций (ОКПО) акционерного инвестиционного фонда (паевого инвестиционного фонда (если присвоен))
1	2	3	4	5
Закрытый паевой инвестиционный фонд недвижимости "РВМ - Подмосковский"	1028	Закрытое акционерное общество Управляющая компания "РВМ Капитал"	21-000-1-00798	94135580

Раздел 2. Параметры отчета о приросте (об уменьшении) стоимости имущества

Отчетный период	Код валюты, в которой определена стоимость чистых активов
1	2
апрель 2020	RUB

Раздел 3. Сведения о приросте (об уменьшении) стоимости имущества, принадлежащего акционерному инвестиционному фонду (составляющего паевой инвестиционный фонд)

Наименование показателя	Код строки	Значение показателя за отчетный период
1	2	3
Прирост "+" (уменьшение "-") стоимости имущества в результате сделок с имуществом - всего, в том числе в результате сделок:	01	0
с ценными бумагами российских эмитентов (за исключением закладных)	01.01	0
с ценными бумагами иностранных эмитентов	01.02	0
с недвижимым имуществом и правами аренды недвижимого имущества	01.03	0
с имущественными правами (за исключением прав аренды недвижимого имущества, прав из кредитных договоров и договоров займа и прав требования к кредитной организации выплатить денежный эквивалент драгоценных металлов)	01.04	0
с денежными требованиями по кредитным договорам и договорам займа, в том числе удостоверенными закладными	01.05	0
с долями в уставных капиталах обществ с ограниченной ответственностью и правами участия в уставных капиталах иностранных коммерческих организаций	01.06	0
с проектной документацией	01.07	0
с драгоценными металлами и требованиями к кредитной организации выплатить их денежный эквивалент	01.08	0
с художественными ценностями	01.09	0
с иным имуществом	01.10	0
с дебиторской задолженностью	01.11	0
с денежными средствами на счетах, в том числе на счетах по депозиту, в кредитных организациях	01.12	0
Прирост "+" (уменьшение "-") стоимости имущества в результате изменения справедливой стоимости имущества - всего, в том числе в результате изменения справедливой стоимости:	02	-20 404 990,71
ценных бумаг российских эмитентов (за исключением закладных)	02.01	0

		0
ценных бумаг иностранных эмитентов	02.02	0

Наименование показателя	Код строки	Значение показателя за отчетный период
1	2	3
		0
недвижимого имущества и прав аренды недвижимого имущества	02.03	-22 747 790,00
		0
имущественных прав (за исключением прав аренды недвижимого имущества, прав из кредитных договоров и договоров займа и прав требования к кредитной организации выплатить денежный эквивалент драгоценных металлов)	02.04	0
		0
денежных требований по кредитным договорам и договорам займа, в том числе удостоверенными закладными	02.05	0
		0
долей в уставных капиталах обществ с ограниченной ответственностью и прав участия в уставных капиталах иностранных коммерческих организаций	02.06	0
		0
проектной документации	02.07	0
		0
драгоценных металлов и требований к кредитной организации выплатить их денежный эквивалент	02.08	0
		0
художественных ценностей	02.09	0
		0
ного имущества	02.10	0
		0
дебиторской задолженности	02.11	2 342 799,29
		0
денежных средств на счетах, в том числе на счетах по депозиту, в кредитных организациях	02.12	0
		0
Доход по имуществу, принадлежащему акционерному инвестиционному фонду (составляющему паевой инвестиционный фонд), - всего, в том числе:	03	40 873,77
процентный доход по банковским счетам (счетах по депозиту)	03.01	20 873,77
		0
процентный доход по облигациям	03.02	0
		0
дивиденды по акциям акционерных обществ	03.03	0
		0
доходы по инвестиционным паям (акциям) инвестиционных фондов	03.04	0
		0
распределение прибыли обществ с ограниченной ответственностью (иностраных коммерческих организаций)	03.05	0
		0
доход от сдачи недвижимого имущества в аренду (субаренду)	03.06	20 000,00
		0
платежи по кредитным договорам (договорам займа), имущественные права по обязательствам из которых составляют имущество фонда	03.07	0
		0
ные доходы по имуществу	03.08	0
		0
Оплата по договорам, в том числе по договорам аренды, права из которых составляют имущество фонда	04	0
		0
Сумма начисленных вознаграждений управляющей компании, специализированному депозитарию, лицу, осуществляющему ведение реестра, аудиторской организации, оценщику и бирже - всего, в том числе:	05	2 331 000,00
управляющей компании	05.01	2 100 000,00
		0
специализированному депозитарию, лицу, осуществляющему ведение реестра, аудиторской организации, оценщику и бирже	05.02	231 000,00
		0
Сумма начисленных расходов, связанных с управлением акционерным инвестиционным фондом или доверительным управлением паевым инвестиционным фондом	06	27 703 683,00
		0
Сумма начисленных дивидендов по акциям акционерного инвестиционного фонда (дохода по инвестиционным паям паевого инвестиционного фонда)	07	0
		0
Прочие доходы	08	2 331 000,00

		0
Прочие расходы	09	2 247 105,40

Наименование показателя	Код строки	Значение показателя за отчетный период
1	2	3
		0
Прирост "+" имущества в результате размещения акций акционерного инвестиционного фонда (выдачи инвестиционных паев паевого инвестиционного фонда)	10	0
		0
Уменьшение "-" имущества в результате выкупа или приобретения акций акционерного инвестиционного фонда (погашения инвестиционных паев паевого инвестиционного фонда)	11	0
		0
Прирост "+" имущества в результате обмена инвестиционных паев других паевых инвестиционных фондов на инвестиционные паи данного паевого инвестиционного фонда	12	0
		0
Уменьшение "-" имущества в результате обмена инвестиционных паев данного паевого инвестиционного фонда на инвестиционные паи других паевых инвестиционных фондов	13	0
		0
Итого: прирост "+" или уменьшение "-" стоимости имущества (строки 01 + 02 + 03 - 04 - 05 - 06 - 07 + 08 - 09 + 10 + 11 + 12 + 13)	14	-50 314 905,34

Раздел IV. Отчет о финансовых вложениях, переданных (полученных) с обязательством обратного выкупа (обратной продажи) по сделкам РЕПО

Наименование ценной бумаги	Код строки	Государственный регистрационный номер	Код ISIN*	Информация об эмитенте		Стоимость ценных бумаг в составе активов фонда	
				Наименование эмитента ценной бумаги	Идентификационный номер налогоплательщика (ИНН) (TIN**)	оборот по покупке	оборот по продаже
1	2	3	4	5	6	7	8
Ценные бумаги российских эмитентов - всего	1	x	x	x	x	0	0
в том числе: акции, обращающиеся на организованном рынке ценных бумаг	1.01	x	x	x	x	0	0
в том числе: по каждой акции	1.01.1	x	x	x	x	x	x
x	x					0	0
акции, не обращающиеся на организованном рынке ценных бумаг	1.02	x	x	x	x	0	0
в том числе: по каждой акции	1.02.1	x	x	x	x	x	x
x	x					0	0
облигации, обращающиеся на организованном рынке ценных бумаг	1.03	x	x	x	x	0	0
в том числе: по каждой облигации	1.03.1	x	x	x	x	x	x
x	x					0	0
облигации, не обращающиеся на организованном рынке ценных бумаг	1.04	x	x	x	x	0	0
в том числе: по каждой облигации	1.04.1	x	x	x	x	x	x
x	x					0	0
инвестиционные паи, обращающиеся на организованном рынке ценных бумаг	1.05	x	x	x	x	0	0
в том числе: по каждому инвестиционному паю	1.05.1	x	x	x	x	x	x
x	x					0	0
инвестиционные паи, не обращающиеся на организованном рынке ценных бумаг	1.06	x	x	x	x	0	0
в том числе: по каждому инвестиционному паю	1.06.1	x	x	x	x	x	x
x	x					0	0
векселя	1.07	x	x	x	x	0	0
в том числе: по каждому векселю	1.07.1	x	x	x	x	x	x
x	x					0	0
ипотечные сертификаты	1.08	x	x	x	x	0	0
в том числе: по каждому ипотечному сертификату	1.08.1	x	x	x	x	x	x
x	x					0	0
депозитные сертификаты	1.09	x	x	x	x	0	0
в том числе: по каждому депозитному сертификату	1.09.1	x	x	x	x	x	x

x	x					0	0
закладные	1.10	x	x	x	x	0	0
в том числе: по каждой закладной	1.10.1	x	x	x	x	x	x

Наименование ценной бумаги	Код строки	Государственный регистрационный номер	Код ISIN*	Информация об эмитенте		Стоимость ценных бумаг в составе активов фонда	
				Наименование эмитента ценной бумаги	Идентификационный номер налогоплательщика (ИНН) (TIN**)	оборот по покупке	оборот по продаже
1	2	3	4	5	6	7	8
x	x					0	0
иные российские ценные бумаги (коносаменты, складские свидетельства, опционы эмитента и прочие ценные бумаги)	1.11	x	x	x	x	0	0
в том числе: по каждой ценной бумаге	1.11.1	x	x	x	x	x	x
x	x					0	0
Иностранные ценные бумаги, квалифицированные в качестве ценных бумаг, - всего	2	x	x	x	x	0	0
в том числе: по каждой ценной бумаге	2.1	x	x	x	x	x	x
x	x					0	0

* Международный идентификационный код ценной бумаги (International Security Identification Number, ISIN).

** «Тэкс Идентификайшен Наимбер» («Tax Identification Number»)

Сведения о лице, подписавшем отчетность (уполномоченное лицо специализированного депозитария)


Фамилия, имя, отчество уполномоченного лица специализированного депозитария, подписавшего отчетность	Полное наименование специализированного депозитария	ИНН специализированного депозитария	ОГРН специализированного депозитария
1	2	3	4
Полякова Оксана Васильевна	Публичное акционерное общество РОСБАНК	7730060164	1027739460737

Руководитель акционерного инвестиционного фонда (управляющей компании паевого инвестиционного фонда) (лицо, исполняющее обязанности руководителя акционерного инвестиционного фонда (управляющей компании паевого инвестиционного фонда))

Орлов Сергей Владимирович
(инициалы, фамилия)

Уполномоченное лицо специализированного депозитария акционерного инвестиционного фонда (паевого инвестиционного фонда)

Полякова Оксана Васильевна
(инициалы, фамилия)



Отчет о приросте (об уменьшении) стоимости имущества, принадлежащего акционерному инвестиционному фонду (составляющего паевой инвестиционный фонд)

Раздел 1. Реквизиты акционерного инвестиционного фонда (паевого инвестиционного фонда)

Полное наименование акционерного инвестиционного фонда (полное название паевого инвестиционного фонда)	Номер лицензии акционерного инвестиционного фонда (регистрационный номер правил доверительного управления паевым инвестиционным фондом)	Полное наименование управляющей компании акционерного инвестиционного фонда (паевого инвестиционного фонда)	Номер лицензии управляющей компании акционерного инвестиционного фонда (паевого инвестиционного фонда)	Код по Общероссийскому классификатору предприятий и организаций (ОКПО) акционерного инвестиционного фонда (паевого инвестиционного фонда (если присвоен))
1	2	3	4	5
Закрытый паевой инвестиционный фонд недвижимости "РВМ - Подмосковский"	1028	Закрытое акционерное общество Управляющая компания "РВМ Капитал"	21-000-1-00798	94135580

Раздел 2. Параметры отчета о приросте (об уменьшении) стоимости имущества

Отчетный период	Код валюты, в которой определена стоимость чистых активов
1	2
май 2020	RUB

Раздел 3. Сведения о приросте (об уменьшении) стоимости имущества, принадлежащего акционерному инвестиционному фонду (составляющего паевой инвестиционный фонд)

Наименование показателя	Код строки	Значение показателя за отчетный период
1	2	3
Прирост "+" (уменьшение "-") стоимости имущества в результате сделок с имуществом - всего, в том числе в результате сделок:	01	0
с ценными бумагами российских эмитентов (за исключением закладных)	01.01	0
с ценными бумагами иностранных эмитентов	01.02	0
с недвижимым имуществом и правами аренды недвижимого имущества	01.03	0
с имущественными правами (за исключением прав аренды недвижимого имущества, прав из кредитных договоров и договоров займа и прав требования к кредитной организации выплатить денежный эквивалент драгоценных металлов)	01.04	0
с денежными требованиями по кредитным договорам и договорам займа, в том числе удостоверенными закладными	01.05	0
с долями в уставных капиталах обществ с ограниченной ответственностью и правами участия в уставных капиталах иностранных коммерческих организаций	01.06	0
с проектной документацией	01.07	0
с драгоценными металлами и требованиями к кредитной организации выплатить их денежный эквивалент	01.08	0
с художественными ценностями	01.09	0
с иным имуществом	01.10	0
с дебиторской задолженностью	01.11	0
с денежными средствами на счетах, в том числе на счетах по депозиту, в кредитных организациях	01.12	0
Прирост "+" (уменьшение "-") стоимости имущества в результате изменения справедливой стоимости имущества - всего, в том числе в результате изменения справедливой стоимости:	02	-91 314 992,78
ценных бумаг российских эмитентов (за исключением закладных)	02.01	0

		0
ценных бумаг иностранных эмитентов	02.02	0

Наименование показателя	Код строки	Значение показателя за отчетный период
1	2	3
		0
недвижимого имущества и прав аренды недвижимого имущества	02.03	-91 618 960,00
		0
имущественных прав (за исключением прав аренды недвижимого имущества, прав из кредитных договоров и договоров займа и прав требования к кредитной организации выплатить денежный эквивалент драгоценных металлов)	02.04	0
		0
денежных требований по кредитным договорам и договорам займа, в том числе удостоверенными закладными	02.05	0
		0
долей в уставных капиталах обществ с ограниченной ответственностью и прав участия в уставных капиталах иностранных коммерческих организаций	02.06	0
		0
проектной документации	02.07	0
		0
драгоценных металлов и требований к кредитной организации выплатить их денежный эквивалент	02.08	0
		0
художественных ценностей	02.09	0
		0
ного имущества	02.10	0
		0
дебиторской задолженности	02.11	303 967,22
		0
денежных средств на счетах, в том числе на счетах по депозиту, в кредитных организациях	02.12	0
		0
Доход по имуществу, принадлежащему акционерному инвестиционному фонду (составляющему паевой инвестиционный фонд), - всего, в том числе:	03	0
процентный доход по банковским счетам (счетам по депозиту)	03.01	0
		0
процентный доход по облигациям	03.02	0
		0
дивиденды по акциям акционерных обществ	03.03	0
		0
доходы по инвестиционным паям (акциям) инвестиционных фондов	03.04	0
		0
распределение прибыли обществ с ограниченной ответственностью (иностраных коммерческих организаций)	03.05	0
		0
доход от сдачи недвижимого имущества в аренду (субаренду)	03.06	0
		0
платежи по кредитным договорам (договорам займа), имущественные права по обязательствам из которых составляют имущество фонда	03.07	0
		0
ные доходы по имуществу	03.08	0
		0
Оплата по договорам, в том числе по договорам аренды, права из которых составляют имущество фонда	04	0
		0
Сумма начисленных вознаграждений управляющей компании, специализированному депозитарию, лицу, осуществляющему ведение реестра, аудиторской организации, оценщику и бирже - всего, в том числе:	05	2 207 000,00
управляющей компании	05.01	2 100 000,00
		0
специализированному депозитарию, лицу, осуществляющему ведение реестра, аудиторской организации, оценщику и бирже	05.02	107 000,00
		0
Сумма начисленных расходов, связанных с управлением акционерным инвестиционным фондом или доверительным управлением паевым инвестиционным фондом	06	140,00
		0
Сумма начисленных дивидендов по акциям акционерного инвестиционного фонда (дохода по инвестиционным паям паевого инвестиционного фонда)	07	0
		0
Прочие доходы	08	2 207 000,00

		0
Прочие расходы	09	2 228 938,15

Наименование показателя	Код строки	Значение показателя за отчетный период
1	2	3
		0
Прирост "+" имущества в результате размещения акций акционерного инвестиционного фонда (выдачи инвестиционных паев паевого инвестиционного фонда)	10	0
		0
Уменьшение "-" имущества в результате выкупа или приобретения акций акционерного инвестиционного фонда (погашения инвестиционных паев паевого инвестиционного фонда)	11	0
		0
Прирост "+" имущества в результате обмена инвестиционных паев других паевых инвестиционных фондов на инвестиционные паи данного паевого инвестиционного фонда	12	0
		0
Уменьшение "-" имущества в результате обмена инвестиционных паев данного паевого инвестиционного фонда на инвестиционные паи других паевых инвестиционных фондов	13	0
		0
Итого: прирост "+" или уменьшение "-" стоимости имущества (строки 01 + 02 + 03 - 04 - 05 - 06 - 07 + 08 - 09 + 10+ 11 + 12+13)	14	-93 544 070,93

Раздел IV. Отчет о финансовых вложениях, переданных (полученных) с обязательством обратного выкупа (обратной продажи) по сделкам РЕПО

Наименование ценной бумаги	Код строки	Государственный регистрационный номер	Код ISIN*	Информация об эмитенте		Стоимость ценных бумаг в составе активов фонда	
				Наименование эмитента ценной бумаги	Идентификационный номер налогоплательщика (ИНН) (TIN**)	оборот по покупке	оборот по продаже
1	2	3	4	5	6	7	8
<i>Ценные бумаги российских эмитентов - всего</i>	1	x	x	x	x	0	0
в том числе: акции, обращающиеся на организованном рынке ценных бумаг	1.01	x	x	x	x	0	0
в том числе: по каждой акции	1.01.1	x	x	x	x	x	x
x	x					0	0
акции, не обращающиеся на организованном рынке ценных бумаг	1.02	x	x	x	x	0	0
в том числе: по каждой акции	1.02.1	x	x	x	x	x	x
x	x					0	0
облигации, обращающиеся на организованном рынке ценных бумаг	1.03	x	x	x	x	0	0
в том числе: по каждой облигации	1.03.1	x	x	x	x	x	x
x	x					0	0
облигации, не обращающиеся на организованном рынке ценных бумаг	1.04	x	x	x	x	0	0
в том числе: по каждой облигации	1.04.1	x	x	x	x	x	x
x	x					0	0
инвестиционные паи, обращающиеся на организованном рынке ценных бумаг	1.05	x	x	x	x	0	0
в том числе: по каждому инвестиционному паю	1.05.1	x	x	x	x	x	x
x	x					0	0
инвестиционные паи, не обращающиеся на организованном рынке ценных бумаг	1.06	x	x	x	x	0	0
в том числе: по каждому инвестиционному паю	1.06.1	x	x	x	x	x	x
x	x					0	0
векселя	1.07	x	x	x	x	0	0
в том числе: по каждому векселю	1.07.1	x	x	x	x	x	x
x	x					0	0
ипотечные сертификаты	1.08	x	x	x	x	0	0
в том числе: по каждому ипотечному сертификату	1.08.1	x	x	x	x	x	x
x	x					0	0
деPOSITные сертификаты	1.09	x	x	x	x	0	0
в том числе: по каждому депозитному сертификату	1.09.1	x	x	x	x	x	x

x	x					0	0
закладные	1.10	x	x	x	x	0	0
в том числе: по каждой закладной	1.10.1	x	x	x	x	x	x

Наименование ценной бумаги	Код строки	Государственный регистрационный номер	Код ISIN*	Информация об эмитенте		Стоимость ценных бумаг в составе активов фонда	
				Наименование эмитента ценной бумаги	Идентификационный номер налогоплательщика (ИНН) (ТИН**)	оборот по покупке	оборот по продаже
1	2	3	4	5	6	7	8
x	x					0	0
линие российские ценные бумаги (коносаменты, складские свидетельства, опционы эмитента и прочие ценные бумаги)	1.11	x	x	x	x	0	0
в том числе: по каждой ценной бумаге	1.11.1	x	x	x	x	x	x
x	x					0	0
Иностранные ценные бумаги, квалифицированные в качестве ценных бумаг, - всего	2	x	x	x	x	0	0
в том числе: по каждой ценной бумаге	2.1	x	x	x	x	x	x
x	x					0	0


* Международный идентификационный код ценной бумаги (International Security Identification Number, ISIN).

** «Тэкс Идентификайшен Намбер» («Tax Identification Number»)

Сведения о лице, подписавшем отчетность (уполномоченное лицо специализированного депозитария)


Фамилия, имя, отчество уполномоченного лица специализированного депозитария, подписавшего отчетность	Полное наименование специализированного депозитария	ИНН специализированного депозитария	ОГРН специализированного депозитария
1	2	3	4
Полякова Оксана Васильевна	Публичное акционерное общество РОСБАНК	7730060164	1027739460737

Руководитель акционерного инвестиционного фонда (управляющей компании паевого инвестиционного фонда) (лицо, исполняющее обязанности руководителя акционерного инвестиционного фонда (управляющей компании паевого инвестиционного фонда))



 Орлов Сергей Владимирович
 (инициалы, фамилия)

Уполномоченное лицо специализированного депозитария акционерного инвестиционного фонда (паевого инвестиционного фонда)



 Полякова Оксана Васильевна
 (инициалы, фамилия)

Отчет о приросте (об уменьшении) стоимости имущества, принадлежащего акционерному инвестиционному фонду (составляющего паевой инвестиционный фонд)

Раздел 1. Реквизиты акционерного инвестиционного фонда (паевого инвестиционного фонда)

Полное наименование акционерного инвестиционного фонда (полное название паевого инвестиционного фонда)	Номер лицензии акционерного инвестиционного фонда (регистрационный номер правил доверительного управления паевым инвестиционным фондом)	Полное наименование управляющей компании акционерного инвестиционного фонда (паевого инвестиционного фонда)	Номер лицензии управляющей компании акционерного инвестиционного фонда (паевого инвестиционного фонда)	Код по Общероссийскому классификатору предприятий и организаций (ОКПО) акционерного инвестиционного фонда (паевого инвестиционного фонда (если присвоен))
1	2	3	4	5
Закрытый паевой инвестиционный фонд недвижимости "РВМ - Подмосковский"	1028	Закрытое акционерное общество Управляющая компания "РВМ Капитал"	21-000-1-00798	94135580

Раздел 2. Параметры отчета о приросте (об уменьшении) стоимости имущества

Отчетный период	Код валюты, в которой определена стоимость чистых активов
1	2
июнь 2020	RUB

Раздел 3. Сведения о приросте (об уменьшении) стоимости имущества, принадлежащего акционерному инвестиционному фонду (составляющего паевой инвестиционный фонд)

Наименование показателя	Код строки	Значение показателя за отчетный период
1	2	3
Прирост "+" (уменьшение "-") стоимости имущества в результате сделок с имуществом - всего, в том числе в результате сделок:	01	0
с ценными бумагами российских эмитентов (за исключением закладных)	01.01	0
с ценными бумагами иностранных эмитентов	01.02	0
с недвижимым имуществом и правами аренды недвижимого имущества	01.03	0
с имущественными правами (за исключением прав аренды недвижимого имущества, прав из кредитных договоров и договоров займа и прав требования к кредитной организации выплатить денежный эквивалент драгоценных металлов)	01.04	0
с денежными требованиями по кредитным договорам и договорам займа, в том числе удостоверенными закладными	01.05	0
с долями в уставных капиталах обществ с ограниченной ответственностью и правами участия в уставных капиталах иностранных коммерческих организаций	01.06	0
с проектной документацией	01.07	0
с драгоценными металлами и требованиями к кредитной организации выплатить их денежный эквивалент	01.08	0
с художественными ценностями	01.09	0
с иным имуществом	01.10	0
с дебиторской задолженностью	01.11	0
с денежными средствами на счетах, в том числе на счетах по депозиту, в кредитных организациях	01.12	0
Прирост "+" (уменьшение "-") стоимости имущества в результате изменения справедливой стоимости имущества - всего, в том числе в результате изменения справедливой стоимости:	02	337 345,78
ценных бумаг российских эмитентов (за исключением закладных)	02.01	0

		0
ценных бумаг иностранных эмитентов	02.02	0

Наименование показателя	Код строки	Значение показателя за отчетный период
1	2	3
		0
недвижимого имущества и прав аренды недвижимого имущества	02.03	0
		0
имущественных прав (за исключением прав аренды недвижимого имущества, прав из кредитных договоров и договоров займа и прав требования к кредитной организации выплатить денежный эквивалент драгоценных металлов)	02.04	0
		0
денежных требований по кредитным договорам и договорам займа, в том числе удостоверенными закладными	02.05	0
		0
долей в уставных капиталах обществ с ограниченной ответственностью и прав участия в уставных капиталах иностранных коммерческих организаций	02.06	0
		0
проектной документации	02.07	0
		0
драгоценных металлов и требований к кредитной организации выплатить их денежный эквивалент	02.08	0
		0
художественных ценностей	02.09	0
		0
иного имущества	02.10	0
		0
дебиторской задолженности	02.11	337 345,78
		0
денежных средств на счетах, в том числе на счетах по депозиту, в кредитных организациях	02.12	0
		0
Доход по имуществу, принадлежащему акционерному инвестиционному фонду (составляющему паевой инвестиционный фонд), - всего, в том числе:	03	20 000,00
процентный доход по банковским счетам (счетам по депозиту)	03.01	0
		0
процентный доход по облигациям	03.02	0
		0
дивиденды по акциям акционерных обществ	03.03	0
		0
доходы по инвестиционным паям (акциям) инвестиционных фондов	03.04	0
		0
распределение прибыли обществ с ограниченной ответственностью (иностраных коммерческих организаций)	03.05	0
		0
доход от сдачи недвижимого имущества в аренду (субаренду)	03.06	20 000,00
		0
платежи по кредитным договорам (договорам займа), имущественные права по обязательствам из которых составляют имущество фонда	03.07	0
		0
иные доходы по имуществу	03.08	0
		0
Оплата по договорам, в том числе по договорам аренды, права из которых составляют имущество фонда	04	0
		0
Сумма начисленных вознаграждений управляющей компании, специализированному депозитарию, лицу, осуществляющему ведение реестра, аудиторской организации, оценщику и бирже - всего, в том числе:	05	2 206 000,00
управляющей компании	05.01	2 100 000,00
		0
специализированному депозитарию, лицу, осуществляющему ведение реестра, аудиторской организации, оценщику и бирже	05.02	106 000,00
		0
Сумма начисленных расходов, связанных с управлением акционерным инвестиционным фондом или доверительным управлением паевым инвестиционным фондом	06	18 119 914,00
		0
Сумма начисленных дивидендов по акциям акционерного инвестиционного фонда (дохода по инвестиционным паям паевого инвестиционного фонда)	07	0
		0
Прочие доходы	08	2 206 000,00

		0
Прочие расходы	09	2 241 351,28

Наименование показателя	Код строки	Значение показателя за отчетный период
1	2	3
		0
Прирост "+" имущества в результате размещения акций акционерного инвестиционного фонда (выдачи инвестиционных паев паевого инвестиционного фонда)	10	0
		0
Уменьшение "-" имущества в результате выкупа или приобретения акций акционерного инвестиционного фонда (погашения инвестиционных паев паевого инвестиционного фонда)	11	0
		0
Прирост "+" имущества в результате обмена инвестиционных паев других паевых инвестиционных фондов на инвестиционные паи данного паевого инвестиционного фонда	12	0
		0
Уменьшение "-" имущества в результате обмена инвестиционных паев данного паевого инвестиционного фонда на инвестиционные паи других паевых инвестиционных фондов	13	0
		0
Итого: прирост "+" или уменьшение "-" стоимости имущества (строки 01 + 02 + 03 - 04 - 05 - 06 - 07 + 08 - 09 + 10 + 11 + 12 + 13)	14	-20 003 919,50

Раздел IV. Отчет о финансовых вложениях, переданных (полученных) с обязательством обратного выкупа (обратной продажи) по сделкам РЕПО

Наименование ценной бумаги	Код строки	Государственный регистрационный номер	Код ISIN*	Информация об эмитенте		Стоимость ценных бумаг в составе активов фонда	
				Наименование эмитента ценной бумаги	Идентификационный номер налогоплательщика (ИНН) (TIN**)	оборот по покупке	оборот по продаже
1	2	3	4	5	6	7	8
Ценные бумаги российских эмитентов - всего	1	x	x	x	x	0	0
в том числе: акции, обращающиеся на организованном рынке ценных бумаг	1.01	x	x	x	x	0	0
в том числе: по каждой акции	1.01.1	x	x	x	x	x	x
x	x					0	0
акции, не обращающиеся на организованном рынке ценных бумаг	1.02	x	x	x	x	0	0
в том числе: по каждой акции	1.02.1	x	x	x	x	x	x
x	x					0	0
облигации, обращающиеся на организованном рынке ценных бумаг	1.03	x	x	x	x	0	0
в том числе: по каждой облигации	1.03.1	x	x	x	x	x	x
x	x					0	0
облигации, не обращающиеся на организованном рынке ценных бумаг	1.04	x	x	x	x	0	0
в том числе: по каждой облигации	1.04.1	x	x	x	x	x	x
x	x					0	0
инвестиционные паи, обращающиеся на организованном рынке ценных бумаг	1.05	x	x	x	x	0	0
в том числе: по каждому инвестиционному паю	1.05.1	x	x	x	x	x	x
x	x					0	0
инвестиционные паи, не обращающиеся на организованном рынке ценных бумаг	1.06	x	x	x	x	0	0
в том числе: по каждому инвестиционному паю	1.06.1	x	x	x	x	x	x
x	x					0	0
векселя	1.07	x	x	x	x	0	0
в том числе: по каждому векселю	1.07.1	x	x	x	x	x	x
x	x					0	0
ипотечные сертификаты	1.08	x	x	x	x	0	0
в том числе: по каждому ипотечному сертификату	1.08.1	x	x	x	x	x	x
x	x					0	0
депозитные сертификаты	1.09	x	x	x	x	0	0
в том числе: по каждому депозитному сертификату	1.09.1	x	x	x	x	x	x

x	x					0	0
закладные	1.10	x	x	x	x	0	0
в том числе: по каждой закладной	1.10.1	x	x	x	x	x	x

Наименование ценной бумаги	Код строки	Государственный регистрационный номер	Код ISIN*	Информация об эмитенте		Стоимость ценных бумаг в составе активов фонда	
				Наименование эмитента ценной бумаги	Идентификационный номер налогоплательщика (ИНН) (TIN**)	оборот по покупке	оборот по продаже
1	2	3	4	5	6	7	8
x	x					0	0
иные российские ценные бумаги (коносаменты, складские свидетельства, опционы эмитента и прочие ценные бумаги)	1.11	x	x	x	x	0	0
в том числе: по каждой ценной бумаге	1.11.1	x	x	x	x	x	x
x	x					0	0
Иностранные ценные бумаги, квалифицированные в качестве ценных бумаг, - всего	2	x	x	x	x	0	0
в том числе: по каждой ценной бумаге	2.1	x	x	x	x	x	x
x	x					0	0

Сведения о лице, подписавшем отчетность (уполномоченное лицо специализированного депозитария)

Фамилия, имя, отчество уполномоченного лица специализированного депозитария, подписавшего отчетность	Полное наименование специализированного депозитария	ИНН специализированного депозитария	ОГРН специализированного депозитария
1	2	3	4
Полякова Оксана Васильевна	Публичное акционерное общество РОСБАНК	7730060164	1027739460737

Руководитель акционерного инвестиционного фонда (управляющей компании паевого инвестиционного фонда) (лицо, исполняющее обязанности руководителя акционерного инвестиционного фонда (управляющей компании паевого инвестиционного фонда))

Орлов Сергей Владимирович
(инициалы, фамилия)



Отчет о приросте (об уменьшении) стоимости имущества, принадлежащего акционерному инвестиционному фонду (составляющего паевой инвестиционный фонд)

Раздел 1. Реквизиты акционерного инвестиционного фонда (паевого инвестиционного фонда)

Полное наименование акционерного инвестиционного фонда (полное название паевого инвестиционного фонда)	Номер лицензии акционерного инвестиционного фонда (регистрационный номер правил доверительного управления паевым инвестиционным фондом)	Полное наименование управляющей компании акционерного инвестиционного фонда (паевого инвестиционного фонда)	Номер лицензии управляющей компании акционерного инвестиционного фонда (паевого инвестиционного фонда)	Код по Общероссийскому классификатору предприятий и организаций (ОКПО) акционерного инвестиционного фонда (паевого инвестиционного фонда (если присвоен))
1	2	3	4	5
Закрытый паевой инвестиционный фонд недвижимости "РВМ - Подмосковский"	1028	Закрытое акционерное общество Управляющая компания "РВМ Капитал"	21-000-1-00798	94135580

Раздел 2. Параметры отчета о приросте (об уменьшении) стоимости имущества

Отчетный период	Код валюты, в которой определена стоимость чистых активов
1	2
июль 2020	RUB

Раздел 3. Сведения о приросте (об уменьшении) стоимости имущества, принадлежащего акционерному инвестиционному фонду (составляющего паевой инвестиционный фонд)

Наименование показателя	Код строки	Значение показателя за отчетный период
1	2	3
Прирост "+" (уменьшение "-") стоимости имущества в результате сделок с имуществом - всего, в том числе в результате сделок:	01	267 742,10
с ценными бумагами российских эмитентов (за исключением закладных)	01.01	0
с ценными бумагами иностранных эмитентов	01.02	0
с недвижимым имуществом и правами аренды недвижимого имущества	01.03	267 742,10
с имущественными правами (за исключением прав аренды недвижимого имущества, прав из кредитных договоров и договоров займа и прав требования к кредитной организации выплатить денежный эквивалент драгоценных металлов)	01.04	0
с денежными требованиями по кредитным договорам и договорам займа, в том числе удостоверенными закладными	01.05	0
с долями в уставных капиталах обществ с ограниченной ответственностью и правами участия в уставных капиталах иностранных коммерческих организаций	01.06	0
с проектной документацией	01.07	0
с драгоценными металлами и требованиями к кредитной организации выплатить их денежный эквивалент	01.08	0
с художественными ценностями	01.09	0
с иным имуществом	01.10	0
с дебиторской задолженностью	01.11	0
с денежными средствами на счетах, в том числе на счетах по депозиту, в кредитных организациях	01.12	0
Прирост "+" (уменьшение "-") стоимости имущества в результате изменения справедливой стоимости имущества - всего, в том числе в результате изменения справедливой стоимости:	02	1 538 380,30
ценных бумаг российских эмитентов (за исключением закладных)	02.01	0

		0
ценных бумаг иностранных эмитентов	02.02	0

Наименование показателя	Код строки	Значение показателя за отчетный период
1	2	3
		0
недвижимого имущества и прав аренды недвижимого имущества	02.03	0
		0
имущественных прав (за исключением прав аренды недвижимого имущества, прав из кредитных договоров и договоров займа и прав требования к кредитной организации выплатить денежный эквивалент драгоценных металлов)	02.04	0
		0
денежных требований по кредитным договорам и договорам займа, в том числе удостоверенными закладными	02.05	0
		0
долей в уставных капиталах обществ с ограниченной ответственностью и прав участия в уставных капиталах иностранных коммерческих организаций	02.06	0
		0
проектной документации	02.07	0
		0
драгоценных металлов и требований к кредитной организации выплатить их денежный эквивалент	02.08	0
		0
художественных ценностей	02.09	0
		0
ного имущества	02.10	0
		0
дебиторской задолженности	02.11	1 538 380,30
		0
денежных средств на счетах, в том числе на счетах по депозиту, в кредитных организациях	02.12	0
		0
Доход по имуществу, принадлежащему акционерному инвестиционному фонду (составляющему паевой инвестиционный фонд). - всего, в том числе:	03	9 354,84
процентный доход по банковским счетам (счетам по депозиту)	03.01	0
		0
процентный доход по облигациям	03.02	0
		0
дивиденды по акциям акционерных обществ	03.03	0
		0
доходы по инвестиционным паям (акциям) инвестиционных фондов	03.04	0
		0
распределение прибыли обществ с ограниченной ответственностью (иностраных коммерческих организаций)	03.05	0
		0
доход от сдачи недвижимого имущества в аренду (субаренду)	03.06	9 354,84
		0
платежи по кредитным договорам (договорам займа), имущественные права по обязательствам из которых составляют имущество фонда	03.07	0
		0
иные доходы по имуществу	03.08	0
		0
Оплата по договорам, в том числе по договорам аренды, права из которых составляют имущество фонда	04	0
		0
Сумма начисленных вознаграждений управляющей компании, специализированному депозитарию, лицу, осуществляющему ведение реестра, аудиторской организации, оценщику и бирже - всего, в том числе:	05	2 296 000,00
управляющей компании	05.01	2 100 000,00
		0
специализированному депозитарию, лицу, осуществляющему ведение реестра, аудиторской организации, оценщику и бирже	05.02	196 000,00
		0
Сумма начисленных расходов, связанных с управлением акционерным инвестиционным фондом или доверительным управлением паевым инвестиционным фондом	06	1 930 977,94
		0
Сумма начисленных дивидендов по акциям акционерного инвестиционного фонда (дохода по инвестиционным паям паевого инвестиционного фонда)	07	0
		0
Прочие доходы	08	7 286 413,00

		0
Прочие расходы	09	2 249 687,41

Наименование показателя	Код строки	Значение показателя за отчетный период
1	2	3
		0
Прирост "+" имущества в результате размещения акций акционерного инвестиционного фонда (выдачи инвестиционных паев паевого инвестиционного фонда)	10	0
		0
Уменьшение "-" имущества в результате выкупа или приобретения акций акционерного инвестиционного фонда (погашения инвестиционных паев паевого инвестиционного фонда)	11	0
		0
Прирост "+" имущества в результате обмена инвестиционных паев других паевых инвестиционных фондов на инвестиционные паи данного паевого инвестиционного фонда	12	0
		0
Уменьшение "-" имущества в результате обмена инвестиционных паев данного паевого инвестиционного фонда на инвестиционные паи других паевых инвестиционных фондов	13	0
		0
Итого: прирост "+" или уменьшение "-" стоимости имущества (строки 01 + 02 + 03 - 04 - 05 - 06 - 07 + 08 - 09 + 10+ 11 + 12+13)	14	2 625 224,89

Раздел IV. Отчет о финансовых вложениях, переданных (полученных) с обязательством обратного выкупа (обратной продаже) по сделкам РЕПО

Наименование ценной бумаги	Код строки	Государственный регистрационный номер	Код ISIN*	Информация об эмитенте		Стоимость ценных бумаг в составе активов фонда	
				Наименование эмитента ценной бумаги	Идентификационный номер налогоплательщика (ИНН) (TIN**)	оборот по покупке	оборот по продаже
1	2	3	4	5	6	7	8
Ценные бумаги российских эмитентов - всего	1	x	x	x	x	0	0
в том числе: акции, обращающиеся на организованном рынке ценных бумаг	1.01	x	x	x	x	0	0
в том числе: по каждой акции	1.01.1	x	x	x	x	x	x
x	x					0	0
акции, не обращающиеся на организованном рынке ценных бумаг	1.02	x	x	x	x	0	0
в том числе: по каждой акции	1.02.1	x	x	x	x	x	x
x	x					0	0
облигации, обращающиеся на организованном рынке ценных бумаг	1.03	x	x	x	x	0	0
в том числе: по каждой облигации	1.03.1	x	x	x	x	x	x
x	x					0	0
облигации, не обращающиеся на организованном рынке ценных бумаг	1.04	x	x	x	x	0	0
в том числе: по каждой облигации	1.04.1	x	x	x	x	x	x
x	x					0	0
инвестиционные паи, обращающиеся на организованном рынке ценных бумаг	1.05	x	x	x	x	0	0
в том числе: по каждому инвестиционному паю	1.05.1	x	x	x	x	x	x
x	x					0	0
инвестиционные паи, не обращающиеся на организованном рынке ценных бумаг	1.06	x	x	x	x	0	0
в том числе: по каждому инвестиционному паю	1.06.1	x	x	x	x	x	x
x	x					0	0
векселя	1.07	x	x	x	x	0	0
в том числе: по каждому векселю	1.07.1	x	x	x	x	x	x
x	x					0	0
ипотечные сертификаты	1.08	x	x	x	x	0	0
в том числе: по каждому ипотечному сертификату	1.08.1	x	x	x	x	x	x
x	x					0	0
депозитные сертификаты	1.09	x	x	x	x	0	0
в том числе: по каждому депозитному сертификату	1.09.1	x	x	x	x	x	x

x	x					0	0
закладные	1.10	x	x	x	x	0	0
в том числе: по каждой закладной	1.10.1	x	x	x	x	x	x

Наименование ценной бумаги	Код строки	Государственный регистрационный номер	Код ISIN*	Информация об эмитенте		Стоимость ценных бумаг в составе активов фонда	
				Наименование эмитента ценной бумаги	Идентификационный номер налогоплательщика (ИНН) (TIN**)	оборот по покупке	оборот по продаже
1	2	3	4	5	6	7	8
x	x					0	0
иные российские ценные бумаги (коносаменты, складские свидетельства, опционы эмитента и прочие ценные бумаги)	1.11	x	x	x	x	0	0
в том числе: по каждой ценной бумаге	1.11.1	x	x	x	x	x	x
x	x					0	0
Иностранные ценные бумаги, квалифицированные в качестве ценных бумаг, - всего	2	x	x	x	x	0	0
в том числе: по каждой ценной бумаге	2.1	x	x	x	x	x	x
x	x					0	0

Сведения о лице, подписавшем отчетность (уполномоченное лицо специализированного депозитария)

Фамилия, имя, отчество уполномоченного лица специализированного депозитария, подписавшего отчетность	Полное наименование специализированного депозитария	ИНН специализированного депозитария	ОГРН специализированного депозитария
1	2	3	4
Полякова Оксана Васильевна	Публичное акционерное общество РОСБАНК	7730060164	1027739460737

Руководитель акционерного инвестиционного фонда (управляющей компании паевого инвестиционного фонда) (лицо, исполняющее обязанности руководителя акционерного инвестиционного фонда (управляющей компании паевого инвестиционного фонда))

Орлов Сергей Владимирович
(инициалы, фамилия)



Отчет о приросте (об уменьшении) стоимости имущества, принадлежащего акционерному инвестиционному фонду (составляющего паевой инвестиционный фонд)

Раздел 1. Реквизиты акционерного инвестиционного фонда (паевого инвестиционного фонда)

Полное наименование акционерного инвестиционного фонда (полное название паевого инвестиционного фонда)	Номер лицензии акционерного инвестиционного фонда (регистрационный номер правил доверительного управления паевым инвестиционным фондом)	Полное наименование управляющей компании акционерного инвестиционного фонда (паевого инвестиционного фонда)	Номер лицензии управляющей компании акционерного инвестиционного фонда (паевого инвестиционного фонда)	Код по Общероссийскому классификатору предприятий и организаций (ОКПО) акционерного инвестиционного фонда (паевого инвестиционного фонда (если присвоен))
1	2	3	4	5
Закрытый паевой инвестиционный фонд недвижимости "РВМ - Подмосковский"	1028	Закрытое акционерное общество Управляющая компания "РВМ Капитал"	21-000-1-00798	94135580

Раздел 2. Параметры отчета о приросте (об уменьшении) стоимости имущества

Отчетный период	Код валюты, в которой определена стоимость чистых активов
1	2
август 2020	RUB

Раздел 3. Сведения о приросте (об уменьшении) стоимости имущества, принадлежащего акционерному инвестиционному фонду (составляющего паевой инвестиционный фонд)

Наименование показателя	Код строки	Значение показателя за отчетный период
1	2	3
Прирост "+" (уменьшение "-") стоимости имущества в результате сделок с имуществом - всего, в том числе в результате сделок:	01	386 340,00
с ценными бумагами российских эмитентов (за исключением закладных)	01.01	0
с ценными бумагами иностранных эмитентов	01.02	0
с недвижимым имуществом и правами аренды недвижимого имущества	01.03	386 340,00
с имущественными правами (за исключением прав аренды недвижимого имущества, прав из кредитных договоров и договоров займа и прав требования к кредитной организации выплатить денежный эквивалент драгоценных металлов)	01.04	0
с денежными требованиями по кредитным договорам и договорам займа, в том числе удостоверенными закладными	01.05	0
с долями в уставных капиталах обществ с ограниченной ответственностью и правами участия в уставных капиталах иностранных коммерческих организаций	01.06	0
с проектной документацией	01.07	0
с драгоценными металлами и требованиями к кредитной организации выплатить их денежный эквивалент	01.08	0
с художественными ценностями	01.09	0
с иным имуществом	01.10	0
с дебиторской задолженностью	01.11	0
с денежными средствами на счетах, в том числе на счетах по депозиту, в кредитных организациях	01.12	0
Прирост "+" (уменьшение "-") стоимости имущества в результате изменения справедливой стоимости имущества - всего, в том числе в результате изменения справедливой стоимости:	02	2 951 770,95
ценных бумаг российских эмитентов (за исключением закладных)	02.01	0

		0
ценных бумаг иностранных эмитентов	02.02	0

Наименование показателя	Код строки	Значение показателя за отчетный период
1	2	3
		0
недвижимого имущества и прав аренды недвижимого имущества	02.03	0
		0
имущественных прав (за исключением прав аренды недвижимого имущества, прав из кредитных договоров и договоров займа и прав требования к кредитной организации выплатить денежный эквивалент драгоценных металлов)	02.04	0
		0
денежных требований по кредитным договорам и договорам займа, в том числе удостоверенными закладными	02.05	0
		0
долей в уставных капиталах обществ с ограниченной ответственностью и прав участия в уставных капиталах иностранных коммерческих организаций	02.06	0
		0
проектной документации	02.07	0
		0
драгоценных металлов и требований к кредитной организации выплатить их денежный эквивалент	02.08	0
		0
художественных ценностей	02.09	0
		0
иного имущества	02.10	0
		0
дебиторской задолженности	02.11	2 951 770,95
		0
денежных средств на счетах, в том числе на счетах по депозиту, в кредитных организациях	02.12	0
		0
Доход по имуществу, принадлежащему акционерному инвестиционному фонду (составляющему паевой инвестиционный фонд), - всего, в том числе:	03	9 166,67
процентный доход по банковским счетам (счетам по депозиту)	03.01	0
		0
процентный доход по облигациям	03.02	0
		0
дивиденды по акциям акционерных обществ	03.03	0
		0
доходы по инвестиционным паям (акциям) инвестиционных фондов	03.04	0
		0
распределение прибыли обществ с ограниченной ответственностью (иностраных коммерческих организаций)	03.05	0
		0
доход от сдачи недвижимого имущества в аренду (субаренду)	03.06	9 166,67
		0
платежи по кредитным договорам (договорам займа), имущественные права по обязательствам из которых составляют имущество фонда	03.07	0
		0
иные доходы по имуществу	03.08	0
		0
Оплата по договорам, в том числе по договорам аренды, права из которых составляют имущество фонда	04	0
		0
Сумма начисленных вознаграждений управляющей компании, специализированному депозитарию, лицу, осуществляющему ведение реестра, аудиторской организации, оценщику и бирже - всего, в том числе:	05	2 231 000,00
управляющей компании	05.01	2 100 000,00
		0
специализированному депозитарию, лицу, осуществляющему ведение реестра, аудиторской организации, оценщику и бирже	05.02	131 000,00
		0
Сумма начисленных расходов, связанных с управлением акционерным инвестиционным фондом или доверительным управлением паевым инвестиционным фондом	06	98 533,41
		0
Сумма начисленных дивидендов по акциям акционерного инвестиционного фонда (дохода по инвестиционным паям паевого инвестиционного фонда)	07	0
		0
Прочие доходы	08	2 231 000,00

		0
Прочие расходы	09	2 243 217,24

Наименование показателя	Код строки	Значение показателя за отчетный период
1	2	3
		0
Прирост "+" имущества в результате размещения акций акционерного инвестиционного фонда (выдачи инвестиционных паев паевого инвестиционного фонда)	10	0
		0
Уменьшение "-" имущества в результате выкупа или приобретения акций акционерного инвестиционного фонда (погашения инвестиционных паев паевого инвестиционного фонда)	11	0
		0
Прирост "+" имущества в результате обмена инвестиционных паев других паевых инвестиционных фондов на инвестиционные паи данного паевого инвестиционного фонда	12	0
		0
Уменьшение "-" имущества в результате обмена инвестиционных паев данного паевого инвестиционного фонда на инвестиционные паи других паевых инвестиционных фондов	13	0
		0
Итого: прирост "+" или уменьшение "-" стоимости имущества (строки 01 + 02 + 03 - 04 - 05 - 06 - 07 + 08 - 09 + 10+ 11 + 12+13)	14	1 005 526,97

Раздел IV. Отчет о финансовых вложениях, переданных (полученных) с обязательством обратного выкупа (обратной продажи) по сделкам РЕПО

Наименование ценной бумаги	Код строки	Государственный регистрационный номер	Код ISIN*	Информация об эмитенте		Стоимость ценных бумаг в составе активов фонда	
				Наименование эмитента ценной бумаги	Идентификационный номер налогоплательщика (ИНН) (TIN**)	оборот по покупке	оборот по продаже
1	2	3	4	5	6	7	8
Ценные бумаги российских эмитентов - всего	1	x	x	x	x	0	0
в том числе: акций, обращающиеся на организованном рынке ценных бумаг	1.01	x	x	x	x	0	0
в том числе: по каждой акции	1.01.1	x	x	x	x	x	x
x	x					0	0
акции, не обращающиеся на организованном рынке ценных бумаг	1.02	x	x	x	x	0	0
в том числе: по каждой акции	1.02.1	x	x	x	x	x	x
x	x					0	0
облигации, обращающиеся на организованном рынке ценных бумаг	1.03	x	x	x	x	0	0
в том числе: по каждой облигации	1.03.1	x	x	x	x	x	x
x	x					0	0
облигации, не обращающиеся на организованном рынке ценных бумаг	1.04	x	x	x	x	0	0
в том числе: по каждой облигации	1.04.1	x	x	x	x	x	x
x	x					0	0
инвестиционные паи, обращающиеся на организованном рынке ценных бумаг	1.05	x	x	x	x	0	0
в том числе: по каждому инвестиционному паю	1.05.1	x	x	x	x	x	x
x	x					0	0
инвестиционные паи, не обращающиеся на организованном рынке ценных бумаг	1.06	x	x	x	x	0	0
в том числе: по каждому инвестиционному паю	1.06.1	x	x	x	x	x	x
x	x					0	0
векселя	1.07	x	x	x	x	0	0
в том числе: по каждому векселю	1.07.1	x	x	x	x	x	x
x	x					0	0
ипотечные сертификаты	1.08	x	x	x	x	0	0
в том числе: по каждому ипотечному сертификату	1.08.1	x	x	x	x	x	x
x	x					0	0
депозитные сертификаты	1.09	x	x	x	x	0	0
в том числе: по каждому депозитному сертификату	1.09.1	x	x	x	x	x	x

х	х					0	0
закладные	1.10	х	х	х	х	0	0
в том числе: по каждой закладной	1.10.1	х	х	х	х	х	х

Наименование ценной бумаги	Код строки	Государственный регистрационный номер	Код ISIN*	Информация об эмитенте		Стоимость ценных бумаг в составе активов фонда	
				Наименование эмитента ценной бумаги	Идентификационный номер налогоплательщика (ИНН) (TIN**)	оборот по покупке	оборот по продаже
1	2	3	4	5	6	7	8
х	х					0	0
иные российские ценные бумаги (коносаменты, складские свидетельства, опционы эмитента и прочие ценные бумаги)	1.11	х	х			0	0
в том числе: по каждой ценной бумаге	1.11.1	х	х	х	х	х	х
х	х					0	0
Иностранные ценные бумаги, квалифицированные в качестве ценных бумаг, - всего	2	х	х			0	0
в том числе: по каждой ценной бумаге	2.1	х	х	х	х	х	х
х	х					0	0

Сведения о лице, подписавшем отчетность (уполномоченное лицо специализированного депозитария)

Фамилия, имя, отчество уполномоченного лица специализированного депозитария, подписавшего отчетность	Полное наименование специализированного депозитария	ИНН специализированного депозитария	ОГРН специализированного депозитария
1	2	3	4
Полякова Оксана Васильевна	Публичное акционерное общество РОСБАНК	7730060164	1027739460737

Руководитель акционерного инвестиционного фонда (управляющей компании паевого инвестиционного фонда) (лицо, исполняющее обязанности руководителя акционерного инвестиционного фонда (управляющей компании паевого инвестиционного фонда))

Орлов Сергей Владимирович
(инициалы, фамилия)



Отчет о приросте (об уменьшении) стоимости имущества, принадлежащего акционерному инвестиционному фонду (составляющего паевой инвестиционный фонд)

Раздел I. Реквизиты акционерного инвестиционного фонда (паевого инвестиционного фонда)

Полное наименование акционерного инвестиционного фонда (полное название паевого инвестиционного фонда)	Номер лицензии акционерного инвестиционного фонда (регистрационный номер правил доверительного управления паевым инвестиционным фондом)	Полное наименование управляющей компании акционерного инвестиционного фонда (паевого инвестиционного фонда)	Номер лицензии управляющей компании акционерного инвестиционного фонда (паевого инвестиционного фонда)	Код по Общероссийскому классификатору предприятий и организаций (ОКПО) акционерного инвестиционного фонда (паевого инвестиционного фонда (если присвоен))
1	2	3	4	5
Закрытый паевой инвестиционный фонд недвижимости "РВМ - Подмосковный"	1028	Закрытое акционерное общество Управляющая компания "РВМ Капитал"	21-000-1-00798	94135580

Раздел 2. Параметры отчета о приросте (об уменьшении) стоимости имущества

Отчетный период	Код валюты, в которой определена стоимость чистых активов
1	2
сентябрь 2020	RUB

Раздел 3. Сведения о приросте (об уменьшении) стоимости имущества, принадлежащего акционерному инвестиционному фонду (составляющего паевой инвестиционный фонд)

Наименование показателя	Код строки	Значение показателя за отчетный период
1	2	3
Прирост "+" (уменьшение "-") стоимости имущества в результате сделок с имуществом - всего, в том числе в результате сделок:	01	-64 825 901,00
с ценными бумагами российских эмитентов (за исключением закладных)	01.01	0
с ценными бумагами иностранных эмитентов	01.02	0
с недвижимым имуществом и правами аренды недвижимого имущества	01.03	-64 825 901,00
с имущественными правами (за исключением прав аренды недвижимого имущества, прав из кредитных договоров и договоров займа и прав требования к кредитной организации выплатить денежный эквивалент драгоценных металлов)	01.04	0
с денежными требованиями по кредитным договорам и договорам займа, в том числе удостоверенными закладными	01.05	0
с долями в уставных капиталах обществ с ограниченной ответственностью и правами участия в уставных капиталах иностранных коммерческих организаций	01.06	0
с проектной документацией	01.07	0
с драгоценными металлами и требованиями к кредитной организации выплатить их денежный эквивалент	01.08	0
с художественными ценностями	01.09	0
с иным имуществом	01.10	0
с дебиторской задолженностью	01.11	0
с денежными средствами на счетах, в том числе на счетах по депозиту, в кредитных организациях	01.12	0
Прирост "+" (уменьшение "-") стоимости имущества в результате изменения справедливой стоимости имущества - всего, в том числе в результате изменения справедливой стоимости:	02	5 001 896,97
ценных бумаг российских эмитентов (за исключением закладных)	02.01	0

		0
ценных бумаг иностранных эмитентов	02.02	0

Наименование показателя	Код строки	Значение показателя за отчетный период
1	2	3
		0
недвижимого имущества и прав аренды недвижимого имущества	02.03	0
		0
имущественных прав (за исключением прав аренды недвижимого имущества, прав из кредитных договоров и договоров займа и прав требования к кредитной организации выплатить денежный эквивалент драгоценных металлов)	02.04	0
		0
денежных требований по кредитным договорам и договорам займа, в том числе удостоверенными закладными	02.05	0
		0
долей в уставных капиталах обществ с ограниченной ответственностью и прав участия в уставных капиталах иностранных коммерческих организаций	02.06	0
		0
проектной документации	02.07	0
		0
драгоценных металлов и требований к кредитной организации выплатить их денежный эквивалент	02.08	0
		0
художественных ценностей	02.09	0
		0
иного имущества	02.10	0
		0
дебиторской задолженности	02.11	5 001 896,97
		0
денежных средств на счетах, в том числе на счетах по депозиту, в кредитных организациях	02.12	0
		0
Доход по имуществу, принадлежащему акционерному инвестиционному фонду (составляющему паевой инвестиционный фонд), - всего, в том числе:	03	68 873,23
процентный доход по банковским счетам (счетам по депозиту)	03.01	59 706,56
		0
процентный доход по облигациям	03.02	0
		0
дивиденды по акциям акционерных обществ	03.03	0
		0
доходы по инвестиционным паям (акциям) инвестиционных фондов	03.04	0
		0
распределение прибыли обществ с ограниченной ответственностью (иностраных коммерческих организаций)	03.05	0
		0
доход от сдачи недвижимого имущества в аренду (субаренду)	03.06	9 166,67
		0
платежи по кредитным договорам (договорам займа), имущественные права по обязательствам из которых составляют имущество фонда	03.07	0
		0
иные доходы по имуществу	03.08	0
		0
Оплата по договорам, в том числе по договорам аренды, права из которых составляют имущество фонда	04	0
		0
Сумма начисленных вознаграждений управляющей компании, специализированному депозитарно, лицу, осуществляющему ведение реестра, аудиторской организации, оценщику и бирже - всего, в том числе:	05	2 231 000,00
управляющей компании	05.01	2 100 000,00
		0
специализированному депозитарно, лицу, осуществляющему ведение реестра, аудиторской организации, оценщику и бирже	05.02	131 000,00
		0
Сумма начисленных расходов, связанных с управлением акционерным инвестиционным фондом или доверительным управлением паевым инвестиционным фондом	06	21 040 543,00
		0
Сумма начисленных дивидендов по акциям акционерного инвестиционного фонда (дохода по инвестиционным паям паевого инвестиционного фонда)	07	0
		0
Прочие доходы	08	10 835 268,00

		0
Прочие расходы	09	2 249 704,90

Наименование показателя	Код строки	Значение показателя за отчетный период
1	2	3
		0
Прирост "+" имущества в результате размещения акций акционерного инвестиционного фонда (выдачи инвестиционных паев паевого инвестиционного фонда)	10	0
		0
Уменьшение "-" имущества в результате выкупа или приобретения акций акционерного инвестиционного фонда (погашения инвестиционных паев паевого инвестиционного фонда)	11	0
		0
Прирост "+" имущества в результате обмена инвестиционных паев других паевых инвестиционных фондов на инвестиционные паи данного паевого инвестиционного фонда	12	0
		0
Уменьшение "-" имущества в результате обмена инвестиционных паев данного паевого инвестиционного фонда на инвестиционные паи других паевых инвестиционных фондов	13	0
		0
Итого: прирост "+" или уменьшение "-" стоимости имущества (строки 01 + 02 + 03 - 04 - 05 - 06 - 07 + 08 - 09 + 10 + 11 + 12 + 13)	14	-74 441 110,70

Раздел IV. Отчет о финансовых вложениях, переданных (полученных) с обязательством обратного выкупа (обратной продажи) по сделкам РЕПО

Наименование ценной бумаги	Код строки	Государственный регистрационный номер	Код ISIN*	Информация об эмитенте		Стоимость ценных бумаг в составе активов фонда	
				Наименование эмитента ценной бумаги	Идентификационный номер налогоплательщика (ИНН) (TIN**)	оборот по покупке	оборот по продаже
1	2	3	4	5	6	7	8
Ценные бумаги российских эмитентов - всего	1	x	x	x	x	0	0
в том числе: акции, обращающиеся на организованном рынке ценных бумаг	1.01	x	x	x	x	0	0
в том числе: по каждой акции	1.01.1	x	x	x	x	x	x
x	x					0	0
акции, не обращающиеся на организованном рынке ценных бумаг	1.02	x	x	x	x	0	0
в том числе: по каждой акции	1.02.1	x	x	x	x	x	x
x	x					0	0
облигации, обращающиеся на организованном рынке ценных бумаг	1.03	x	x	x	x	0	0
в том числе: по каждой облигации	1.03.1	x	x	x	x	x	x
x	x					0	0
облигации, не обращающиеся на организованном рынке ценных бумаг	1.04	x	x	x	x	0	0
в том числе: по каждой облигации	1.04.1	x	x	x	x	x	x
x	x					0	0
инвестиционные паи, обращающиеся на организованном рынке ценных бумаг	1.05	x	x	x	x	0	0
в том числе: по каждому инвестиционному паю	1.05.1	x	x	x	x	x	x
x	x					0	0
инвестиционные паи, не обращающиеся на организованном рынке ценных бумаг	1.06	x	x	x	x	0	0
в том числе: по каждому инвестиционному паю	1.06.1	x	x	x	x	x	x
x	x					0	0
векселя	1.07	x	x	x	x	0	0
в том числе: по каждому векселю	1.07.1	x	x	x	x	x	x
x	x					0	0
ипотечные сертификаты	1.08	x	x	x	x	0	0
в том числе: по каждому ипотечному сертификату	1.08.1	x	x	x	x	x	x
x	x					0	0
депозитные сертификаты	1.09	x	x	x	x	0	0
в том числе: по каждому депозитному сертификату	1.09.1	x	x	x	x	x	x

x	x					0	0
закладные	1.10	x	x	x	x	0	0
в том числе: по каждой закладной	1.10.1	x	x	x	x	x	x

Наименование ценной бумаги	Код строки	Государственный регистрационный номер	Код ISIN*	Информация об эмитенте		Стоимость ценных бумаг в составе активов фонда	
				Наименование эмитента ценной бумаги	Идентификационный номер налогоплательщика (ИНН) (ТИН**)	оборот по покупке	оборот по продаже
1	2	3	4	5	6	7	8
x	x					0	0
иные российские ценные бумаги (коносаменты, складские свидетельства, опционы эмитента и прочие ценные бумаги)	1.11	x	x	x	x	0	0
в том числе: по каждой ценной бумаге	1.11.1	x	x	x	x	x	x
x	x					0	0
Иностранные ценные бумаги, квалифицированные в качестве ценных бумаг, - всего	2	x	x	x	x	0	0
в том числе: по каждой ценной бумаге	2.1	x	x	x	x	x	x
x	x					0	0

Сведения о лице, подписавшем отчетность (уполномоченное лицо специализированного депозитария)

Фамилия, имя, отчество уполномоченного лица специализированного депозитария, подписавшего отчетность	Полное наименование специализированного депозитария	ИНН специализированного депозитария	ОГРН специализированного депозитария
1	2	3	4
Полякова Оксана Васильевна	Публичное акционерное общество РОСБАНК	7730060164	1027739460737

Руководитель акционерного инвестиционного фонда (управляющей компании паевого инвестиционного фонда) (лицо, исполняющее обязанности руководителя акционерного инвестиционного фонда (управляющей компании паевого инвестиционного фонда))



Отчет о приросте (об уменьшении) стоимости имущества, принадлежащего акционерному инвестиционному фонду (составляющего паевой инвестиционный фонд)

Раздел 1. Реквизиты акционерного инвестиционного фонда (паевого инвестиционного фонда)

Полное наименование акционерного инвестиционного фонда (полное название паевого инвестиционного фонда)	Номер лицензии акционерного инвестиционного фонда (регистрационный номер правил доверительного управления паевым инвестиционным фондом)	Полное наименование управляющей компании акционерного инвестиционного фонда (паевого инвестиционного фонда)	Номер лицензии управляющей компании акционерного инвестиционного фонда (паевого инвестиционного фонда)	Код по Общероссийскому классификатору предприятий и организаций (ОКПО) акционерного инвестиционного фонда (паевого инвестиционного фонда (если присвоен))
1	2	3	4	5
Закрытый паевой инвестиционный фонд недвижимости "РВМ - Подмосковский"	1028	Закрытое акционерное общество Управляющая компания "РВМ Капитал"	21-000-1-00798	94135580

Раздел 2. Параметры отчета о приросте (об уменьшении) стоимости имущества

Отчетный период	Код валюты, в которой определена стоимость чистых активов
1	2
октябрь 2020	RUB

Раздел 3. Сведения о приросте (об уменьшении) стоимости имущества, принадлежащего акционерному инвестиционному фонду (составляющего паевой инвестиционный фонд)

Наименование показателя	Код строки	Значение показателя за отчетный период
1	2	3
Прирост "+" (уменьшение "-") стоимости имущества в результате сделок с имуществом - всего, в том числе в результате сделок:	01	1 736 992,05
с ценными бумагами российских эмитентов (за исключением закладных)	01.01	0
с ценными бумагами иностранных эмитентов	01.02	0
с недвижимым имуществом и правами аренды недвижимого имущества	01.03	1 736 992,05
с имущественными правами (за исключением прав аренды недвижимого имущества, прав из кредитных договоров и договоров займа и прав требования к кредитной организации выплатить денежный эквивалент драгоценных металлов)	01.04	0
с денежными требованиями по кредитным договорам и договорам займа, в том числе удостоверенными закладными	01.05	0
с долями в уставных капиталах обществ с ограниченной ответственностью и правами участия в уставных капиталах иностранных коммерческих организаций	01.06	0
с проектной документацией	01.07	0
с драгоценными металлами и требованиями к кредитной организации выплатить их денежный эквивалент	01.08	0
с художественными ценностями	01.09	0
с иным имуществом	01.10	0
с дебиторской задолженностью	01.11	0
с денежными средствами на счетах, в том числе на счетах по депозиту, в кредитных организациях	01.12	0
Прирост "+" (уменьшение "-") стоимости имущества в результате изменения справедливой стоимости имущества - всего, в том числе в результате изменения справедливой стоимости:	02	-17 024 156,30
ценных бумаг российских эмитентов (за исключением закладных)	02.01	0

		0
ценных бумаг иностранных эмитентов	02.02	0

Наименование показателя	Код строки	Значение показателя за отчетный период
1	2	3
		0
недвижимого имущества и прав аренды недвижимого имущества	02.03	-16 547 200,00
		0
имущественных прав (за исключением прав аренды недвижимого имущества, прав из кредитных договоров и договоров займа и прав требования к кредитной организации выплатить денежный эквивалент драгоценных металлов)	02.04	0
		0
денежных требований по кредитным договорам и договорам займа, в том числе удостоверенными закладными	02.05	0
		0
долей в уставных капиталах обществ с ограниченной ответственностью и прав участия в уставных капиталах иностранных коммерческих организаций	02.06	0
		0
проектной документации	02.07	0
		0
драгоценных металлов и требований к кредитной организации выплатить их денежный эквивалент	02.08	0
		0
художественных ценностей	02.09	0
		0
иного имущества	02.10	0
		0
дебиторской задолженности	02.11	-476 956,30
		0
денежных средств на счетах, в том числе на счетах по депозиту, в кредитных организациях	02.12	0
		0
Доход по имуществу, принадлежащему акционерному инвестиционному фонду (составляющему паевой инвестиционный фонд), - всего, в том числе:	03	114 475,41
процентный доход по банковским счетам (счетам по депозиту)	03.01	114 475,41
		0
процентный доход по облигациям	03.02	0
		0
дивиденды по акциям акционерных обществ	03.03	0
		0
доходы по инвестиционным паям (акциям) инвестиционных фондов	03.04	0
		0
распределение прибыли обществ с ограниченной ответственностью (иностраных коммерческих организаций)	03.05	0
		0
доход от сдачи недвижимого имущества в аренду (субаренду)	03.06	0
		0
платежи по кредитным договорам (договорам займа), имущественные права по обязательствам из которых составляют имущество фонда	03.07	0
		0
иные доходы по имуществу	03.08	0
		0
Оплата по договорам, в том числе по договорам аренды, права из которых составляют имущество фонда	04	0
		0
Сумма начисленных вознаграждений управляющей компании, специализированному депозитарию, лицу, осуществляющему ведение реестра, аудиторской организации, оценщику и бирже - всего, в том числе:	05	2 206 000,00
управляющей компании	05.01	2 100 000,00
		0
специализированному депозитарию, лицу, осуществляющему ведение реестра, аудиторской организации, оценщику и бирже	05.02	106 000,00
		0
Сумма начисленных расходов, связанных с управлением акционерным инвестиционным фондом или доверительным управлением паевым инвестиционным фондом	06	526 245,14
		0
Сумма начисленных дивидендов по акциям акционерного инвестиционного фонда (дохода по инвестиционным паям паевого инвестиционного фонда)	07	0
		0
Прочие доходы	08	3 774 669,06

		0
Прочие расходы	09	2 239 873,16

Наименование показателя	Код строки	Значение показателя за отчетный период
1	2	3
		0
Прирост "+" имущества в результате размещения акций акционерного инвестиционного фонда (выдачи инвестиционных паев паевого инвестиционного фонда)	10	0
		0
Уменьшение "-" имущества в результате выкупа или приобретения акций акционерного инвестиционного фонда (погашения инвестиционных паев паевого инвестиционного фонда)	11	0
		0
Прирост "+" имущества в результате обмена инвестиционных паев других паевых инвестиционных фондов на инвестиционные паи данного паевого инвестиционного фонда	12	0
		0
Уменьшение "-" имущества в результате обмена инвестиционных паев данного паевого инвестиционного фонда на инвестиционные паи других паевых инвестиционных фондов	13	0
		0
Итого: прирост "+" или уменьшение "-" стоимости имущества (строки 01 + 02 + 03 - 04 - 05 - 06 - 07 + 08 - 09 + 10+ 11 + 12+13)	14	-16 370 138,08

Раздел IV. Отчет о финансовых вложениях, переданных (полученных) с обязательством обратного выкупа (обратной продажи) по сделкам РЕПО

Наименование ценной бумаги	Код строки	Государственный регистрационный номер	Код ISIN*	Информация об эмитенте		Стоимость ценных бумаг в составе активов фонда	
				Наименование эмитента ценной бумаги	Идентификационный номер налогоплательщика (ИНН) (ТИН**)	оборот по покупке	оборот по продаже
1	2	3	4	5	6	7	8
Ценные бумаги российских эмитентов - всего	1	x	x	x	x	0	0
в том числе: акции, обращающиеся на организованном рынке ценных бумаг	1.01	x	x	x	x	0	0
в том числе: по каждой акции	1.01.1	x	x	x	x	x	x
x	x					0	0
акции, не обращающиеся на организованном рынке ценных бумаг	1.02	x	x	x	x	0	0
в том числе: по каждой акции	1.02.1	x	x	x	x	x	x
x	x					0	0
облигации, обращающиеся на организованном рынке ценных бумаг	1.03	x	x	x	x	0	0
в том числе: по каждой облигации	1.03.1	x	x	x	x	x	x
x	x					0	0
облигации, не обращающиеся на организованном рынке ценных бумаг	1.04	x	x	x	x	0	0
в том числе: по каждой облигации	1.04.1	x	x	x	x	x	x
x	x					0	0
инвестиционные паи, обращающиеся на организованном рынке ценных бумаг	1.05	x	x	x	x	0	0
в том числе: по каждому инвестиционному паю	1.05.1	x	x	x	x	x	x
x	x					0	0
инвестиционные паи, не обращающиеся на организованном рынке ценных бумаг	1.06	x	x	x	x	0	0
в том числе: по каждому инвестиционному паю	1.06.1	x	x	x	x	x	x
x	x					0	0
векселя	1.07	x	x	x	x	0	0
в том числе: по каждому векселю	1.07.1	x	x	x	x	x	x
x	x					0	0
ипотечные сертификаты	1.08	x	x	x	x	0	0
в том числе: по каждому ипотечному сертификату	1.08.1	x	x	x	x	x	x
x	x					0	0
депозитные сертификаты	1.09	x	x	x	x	0	0
в том числе: по каждому депозитному сертификату	1.09.1	x	x	x	x	x	x

	x	x					0	0
закладные	1.10	x	x	x	x	x	0	0
в том числе: по каждой закладной	1.10.1	x	x	x	x	x	x	x

Наименование ценной бумаги	Код строки	Государственный регистрационный номер	Код ISIN*	Информация об эмитенте		Стоимость ценных бумаг в составе активов фонда	
				Наименование эмитента ценной бумаги	Идентификационный номер налогоплательщика (ИНН) (TIN**)	оборот по покупке	оборот по продаже
1	2	3	4	5	6	7	8
x	x					0	0
иные российские ценные бумаги (коносаменты, складские свидетельства, опционы эмитента и прочие ценные бумаги)	1.11	x	x	x	x	0	0
в том числе: по каждой ценной бумаге	1.11.1	x	x	x	x	x	x
x	x					0	0
Иностранные ценные бумаги, квалифицированные в качестве ценных бумаг, - всего	2	x	x	x	x	0	0
в том числе: по каждой ценной бумаге	2.1	x	x	x	x	x	x
x	x					0	0

Сведения о лице, подписавшем отчетность (уполномоченное лицо специализированного депозитария)

Фамилия, имя, отчество уполномоченного лица специализированного депозитария, подписавшего отчетность	Полное наименование специализированного депозитария	ИНН специализированного депозитария	ОГРН специализированного депозитария
1	2	3	4
Полякова Оксана Васильевна	Публичное акционерное общество РОСБАНК	7730060164	1027739460737

Руководитель акционерного инвестиционного фонда (управляющей компании паевого инвестиционного фонда) (лицо, исполняющее обязанности руководителя акционерного инвестиционного фонда (управляющей компании паевого инвестиционного фонда))



Отчет о приросте (об уменьшении) стоимости имущества, принадлежащего акционерному инвестиционному фонду (составляющего паевой инвестиционный фонд)

Раздел I. Реквизиты акционерного инвестиционного фонда (паевого инвестиционного фонда)

Полное наименование акционерного инвестиционного фонда (полное название паевого инвестиционного фонда)	Номер лицензии акционерного инвестиционного фонда (регистрационный номер правил доверительного управления паевым инвестиционным фондом)	Полное наименование управляющей компании акционерного инвестиционного фонда (паевого инвестиционного фонда)	Номер лицензии управляющей компании акционерного инвестиционного фонда (паевого инвестиционного фонда)	Код по Общероссийскому классификатору предприятий и организаций (ОКПО) акционерного инвестиционного фонда (паевого инвестиционного фонда (если присвоен))
1	2	3	4	5
Закрытый паевой инвестиционный фонд недвижимости "РВМ - Подмосковский"	1028	Закрытое акционерное общество Управляющая компания "РВМ Капитал"	21-000-1-00798	94135580

Раздел 2. Параметры отчета о приросте (об уменьшении) стоимости имущества

Отчетный период	Код валюты, в которой определена стоимость чистых активов
1	2
ноябрь 2020	RUB

Раздел 3. Сведения о приросте (об уменьшении) стоимости имущества, принадлежащего акционерному инвестиционному фонду (составляющего паевой инвестиционный фонд)

Наименование показателя	Код строки	Значение показателя за отчетный период
1	2	3
Прирост "+" (уменьшение "-") стоимости имущества в результате сделок с имуществом - всего, в том числе в результате сделок:	01	-6 703 702,50
с ценными бумагами российских эмитентов (за исключением закладных)	01.01	0
		0
с ценными бумагами иностранных эмитентов	01.02	0
		0
с недвижимым имуществом и правами аренды недвижимого имущества	01.03	-6 703 702,50
		0
с имущественными правами (за исключением прав аренды недвижимого имущества, прав из кредитных договоров и договоров займа и прав требования к кредитной организации выплатить денежный эквивалент драгоценных металлов)	01.04	0
		0
с денежными требованиями по кредитным договорам и договорам займа, в том числе удостоверенными закладными	01.05	0
		0
с долями в уставных капиталах обществ с ограниченной ответственностью и правами участия в уставных капиталах иностранных коммерческих организаций	01.06	0
		0
с проектной документацией	01.07	0
		0
с драгоценными металлами и требованиями к кредитной организации выплатить их денежный эквивалент	01.08	0
		0
с художественными ценностями	01.09	0
		0
с иным имуществом	01.10	0
		0
с дебиторской задолженностью	01.11	0
		0
с денежными средствами на счетах, в том числе на счетах по депозиту, в кредитных организациях	01.12	0
		0
Прирост "+" (уменьшение "-") стоимости имущества в результате изменения справедливой стоимости имущества - всего, в том числе в результате изменения справедливой стоимости:	02	-72 583 093,02
ценных бумаг российских эмитентов (за исключением закладных)	02.01	0

		0
ценных бумаг иностранных эмитентов	02.02	0

Наименование показателя	Код строки	Значение показателя за отчетный период
1	2	3
		0
недвижимого имущества и прав аренды недвижимого имущества	02.03	-72 602 000,00
		0
имущественных прав (за исключением прав аренды недвижимого имущества, прав из кредитных договоров и договоров займа и прав требования к кредитной организации выплатить денежный эквивалент драгоценных металлов)	02.04	0
		0
денежных требований по кредитным договорам и договорам займа, в том числе удостоверенными закладными	02.05	0
		0
долей в уставных капиталах обществ с ограниченной ответственностью и прав участия в уставных капиталах иностранных коммерческих организаций	02.06	0
		0
проектной документации	02.07	0
		0
драгоценных металлов и требований к кредитной организации выплатить их денежный эквивалент	02.08	0
		0
художественных ценностей	02.09	0
		0
иного имущества	02.10	0
		0
дебиторской задолженности	02.11	18 906,98
		0
денежных средств на счетах, в том числе на счетах по депозиту, в кредитных организациях	02.12	0
		0
Доход по имуществу, принадлежащему акционерному инвестиционному фонду (составляющему паевой инвестиционный фонд), - всего, в том числе:	03	214 528,83
процентный доход по банковским счетам (счетам по депозиту)	03.01	195 120,23
		0
процентный доход по облигациям	03.02	0
		0
дивиденды по акциям акционерных обществ	03.03	0
		0
доходы по инвестиционным паям (акциям) инвестиционных фондов	03.04	0
		0
распределение прибыли обществ с ограниченной ответственностью (иностраных коммерческих организаций)	03.05	0
		0
доход от сдачи недвижимого имущества в аренду (субаренду)	03.06	19 408,60
		0
платежи по кредитным договорам (договорам займа), имущественные права по обязательствам из которых составляют имущество фонда	03.07	0
		0
иные доходы по имуществу	03.08	0
		0
Оплата по договорам, в том числе по договорам аренды, права из которых составляют имущество фонда	04	0
		0
Сумма начисленных вознаграждений управляющей компании, специализированному депозитарию, лицу, осуществляющему ведение реестра, аудиторской организации, оценщику и бирже - всего, в том числе:	05	2 281 000,00
управляющей компании	05.01	2 100 000,00
		0
специализированному депозитарию, лицу, осуществляющему ведение реестра, аудиторской организации, оценщику и бирже	05.02	181 000,00
		0
Сумма начисленных расходов, связанных с управлением акционерным инвестиционным фондом или доверительным управлением паевым инвестиционным фондом	06	120,00
		0
Сумма начисленных дивидендов по акциям акционерного инвестиционного фонда (дохода по инвестиционным паям паевого инвестиционного фонда)	07	0
		0
Прочие доходы	08	2 281 000,00

		0
Прочие расходы	09	2 224 706,27

Наименование показателя	Код строки	Значение показателя за отчетный период
1	2	3
		0
Прирост "+" имущества в результате размещения акций акционерного инвестиционного фонда (выдачи инвестиционных паев паевого инвестиционного фонда)	10	0
		0
Уменьшение "-" имущества в результате выкупа или приобретения акций акционерного инвестиционного фонда (погашения инвестиционных паев паевого инвестиционного фонда)	11	0
		0
Прирост "+" имущества в результате обмена инвестиционных паев других паевых инвестиционных фондов на инвестиционные паи данного паевого инвестиционного фонда	12	0
		0
Уменьшение "-" имущества в результате обмена инвестиционных паев данного паевого инвестиционного фонда на инвестиционные паи других паевых инвестиционных фондов	13	0
		0
Итого: прирост "+" или уменьшение "-" стоимости имущества (строки 01 + 02 + 03 - 04 - 05 - 06 - 07 + 08 - 09 + 10 + 11 + 12 + 13)	14	-81 297 092,96

Раздел IV. Отчет о финансовых вложениях, переданных (полученных) с обязательством обратного выкупа (обратной продажи) по сделкам РЕПО

Наименование ценной бумаги	Код строки	Государственный регистрационный номер	Код ISIN*	Информация об эмитенте		Стоимость ценных бумаг в составе активов фонда	
				Наименование эмитента ценной бумаги	Идентификационный номер налогоплательщика (ИНН) (TIN**)	оборот по покупке	оборот по продаже
1	2	3	4	5	6	7	8
Ценные бумаги российских эмитентов - всего	1	x	x	x	x	0	0
в том числе: акции, обращающиеся на организованном рынке ценных бумаг	1.01	x	x	x	x	0	0
в том числе: по каждой акции	1.01.1	x	x	x	x	x	x
x	x					0	0
акции, не обращающиеся на организованном рынке ценных бумаг	1.02	x	x	x	x	0	0
в том числе: по каждой акции	1.02.1	x	x	x	x	x	x
x	x					0	0
облигации, обращающиеся на организованном рынке ценных бумаг	1.03	x	x	x	x	0	0
в том числе: по каждой облигации	1.03.1	x	x	x	x	x	x
x	x					0	0
облигации, не обращающиеся на организованном рынке ценных бумаг	1.04	x	x	x	x	0	0
в том числе: по каждой облигации	1.04.1	x	x	x	x	x	x
x	x					0	0
инвестиционные паи, обращающиеся на организованном рынке ценных бумаг	1.05	x	x	x	x	0	0
в том числе: по каждому инвестиционному паю	1.05.1	x	x	x	x	x	x
x	x					0	0
инвестиционные паи, не обращающиеся на организованном рынке ценных бумаг	1.06	x	x	x	x	0	0
в том числе: по каждому инвестиционному паю	1.06.1	x	x	x	x	x	x
x	x					0	0
векселя	1.07	x	x	x	x	0	0
в том числе: по каждому векселю	1.07.1	x	x	x	x	x	x
x	x					0	0
ипотечные сертификаты	1.08	x	x	x	x	0	0
в том числе: по каждому ипотечному сертификату	1.08.1	x	x	x	x	x	x
x	x					0	0
деPOSITные сертификаты	1.09	x	x	x	x	0	0
в том числе: по каждому депозитному сертификату	1.09.1	x	x	x	x	x	x

	x					0	0
закладные	1.10	x	x	x	x	0	0
в том числе: по каждой закладной	1.10.1	x	x	x	x	x	x

Наименование ценной бумаги	Код строки	Государственный регистрационный номер	Код ISIN*	Информация об эмитенте		Стоимость ценных бумаг в составе активов фонда	
				Наименование эмитента ценной бумаги	Идентификационный номер налогоплательщика (ИНН) (TIN**)	оборот по покупке	оборот по продаже
1	2	3	4	5	6	7	8
x	x					0	0
иные российские ценные бумаги (коносаменты, складские свидетельства, опционы эмитента и прочие ценные бумаги)	1.11	x	x	x	x	0	0
в том числе: по каждой ценной бумаге	1.11.1	x	x	x	x	x	x
x	x					0	0
Иностранные ценные бумаги, квалифицированные в качестве ценных бумаг, - всего	2	x	x	x	x	0	0
в том числе: по каждой ценной бумаге	2.1	x	x	x	x	x	x
x	x					0	0

Сведения о лице, подписавшем отчетность (уполномоченное лицо специализированного депозитария)

Фамилия, имя, отчество уполномоченного лица специализированного депозитария, подписавшего отчетность	Полное наименование специализированного депозитария	ИНН специализированного депозитария	ОГРН специализированного депозитария
1	2	3	4
Полякова Оксана Васильевна	Публичное акционерное общество РОСБАНК	7730060164	1027739460737

Руководитель акционерного инвестиционного фонда (управляющей компании паевого инвестиционного фонда) (лицо, исполняющее обязанности руководителя акционерного инвестиционного фонда (управляющей компании паевого инвестиционного фонда))



Отчет о приросте (об уменьшении) стоимости имущества, принадлежащего акционерному инвестиционному фонду (составляющего паевой инвестиционный фонд)

Раздел 1. Реквизиты акционерного инвестиционного фонда (паевого инвестиционного фонда)

Полное наименование акционерного инвестиционного фонда (полное название паевого инвестиционного фонда)	Номер лицензии акционерного инвестиционного фонда (регистрационный номер правил доверительного управления паевым инвестиционным фондом)	Полное наименование управляющей компании акционерного инвестиционного фонда (паевого инвестиционного фонда)	Номер лицензии управляющей компании акционерного инвестиционного фонда (паевого инвестиционного фонда)	Код по Общероссийскому классификатору предприятий и организаций (ОКПО) акционерного инвестиционного фонда (паевого инвестиционного фонда (если присвоен))
1	2	3	4	5
Закрытый паевой инвестиционный фонд недвижимости "РВМ - Подмосковный"	1028	Закрытое акционерное общество Управляющая компания "РВМ Капитал"	21-000-1-00798	94135580

Раздел 2. Параметры отчета о приросте (об уменьшении) стоимости имущества

Отчетный период	Код валюты, в которой определена стоимость чистых активов
1	2
декабрь 2020	RUB

Раздел 3. Сведения о приросте (об уменьшении) стоимости имущества, принадлежащего акционерному инвестиционному фонду (составляющего паевой инвестиционный фонд)

Наименование показателя	Код строки	Значение показателя за отчетный период
1	2	3
Прирост "+" (уменьшение "-") стоимости имущества в результате сделок с имуществом - всего, в том числе в результате сделок:	01	0
с ценными бумагами российских эмитентов (за исключением закладных)	01.01	0
с ценными бумагами иностранных эмитентов	01.02	0
с недвижимым имуществом и правами аренды недвижимого имущества	01.03	0
с имущественными правами (за исключением прав аренды недвижимого имущества, прав из кредитных договоров и договоров займа и прав требования к кредитной организации выплатить денежный эквивалент драгоценных металлов)	01.04	0
с денежными требованиями по кредитным договорам и договорам займа, в том числе удостоверенными закладными	01.05	0
с долями в уставных капиталах обществ с ограниченной ответственностью и правами участия в уставных капиталах иностранных коммерческих организаций	01.06	0
с проектной документацией	01.07	0
с драгоценными металлами и требованиями к кредитной организации выплатить их денежный эквивалент	01.08	0
с художественными ценностями	01.09	0
с иным имуществом	01.10	0
с дебиторской задолженностью	01.11	0
с денежными средствами на счетах, в том числе на счетах по депозиту, в кредитных организациях	01.12	0
Прирост "+" (уменьшение "-") стоимости имущества в результате изменения справедливой стоимости имущества - всего, в том числе в результате изменения справедливой стоимости:	02	-728 711,01
ценных бумаг российских эмитентов (за исключением закладных)	02.01	0

		0
ценных бумаг иностранных эмитентов	02.02	0

Наименование показателя	Код строки	Значение показателя за отчетный период
1	2	3
		0
недвижимого имущества и прав аренды недвижимого имущества	02.03	0
		0
имущественных прав (за исключением прав аренды недвижимого имущества, прав из кредитных договоров и договоров займа и прав требования к кредитной организации выплатить денежный эквивалент драгоценных металлов)	02.04	0
		0
денежных требований по кредитным договорам и договорам займа, в том числе удостоверенными закладными	02.05	0
		0
долей в уставных капиталах общества с ограниченной ответственностью и прав участия в уставных капиталах иностранных коммерческих организаций	02.06	0
		0
проектной документации	02.07	0
		0
драгоценных металлов и требований к кредитной организации выплатить их денежный эквивалент	02.08	0
		0
художественных ценностей	02.09	0
		0
иного имущества	02.10	0
		0
дебиторской задолженности	02.11	-728 711,01
		0
денежных средств на счетах, в том числе на счетах по депозиту, в кредитных организациях	02.12	0
		0
Доход по имуществу, принадлежащему акционерному инвестиционному фонду (составляющему паевой инвестиционный фонд), - всего, в том числе:	03	121 553,27
процентный доход по банковским счетам (счетах по депозиту)	03.01	111 553,27
		0
процентный доход по облигациям	03.02	0
		0
дивиденды по акциям акционерных обществ	03.03	0
		0
доходы по инвестиционным паям (акциям) инвестиционных фондов	03.04	0
		0
распределение прибыли обществ с ограниченной ответственностью (иностраных коммерческих организаций)	03.05	0
		0
доход от сдачи недвижимого имущества в аренду (субаренду)	03.06	10 000,00
		0
платежи по кредитным договорам (договорам займа), имущественные права по обязательствам из которых составляют имущество фонда	03.07	0
		0
иные доходы по имуществу	03.08	0
		0
Оплата по договорам, в том числе по договорам аренды, права из которых составляют имущество фонда	04	0
		0
Сумма начисленных вознаграждений управляющей компании, специализированному депозитарию, лицу, осуществляющему ведение реестра, аудиторской организации, оценщику и бирже - всего, в том числе:	05	2 206 000,00
управляющей компании	05.01	2 100 000,00
		0
специализированному депозитарию, лицу, осуществляющему ведение реестра, аудиторской организации, оценщику и бирже	05.02	106 000,00
		0
Сумма начисленных расходов, связанных с управлением акционерным инвестиционным фондом или доверительным управлением паевым инвестиционным фондом	06	24 930 439,84
		0
Сумма начисленных дивидендов по акциям акционерного инвестиционного фонда (дохода по инвестиционным паям паевого инвестиционного фонда)	07	0
		0
Прочие доходы	08	2 206 000,00

		0
Прочие расходы	09	2 232 184,13

Наименование показателя	Код строки	Значение показателя за отчетный период
1	2	3
		0
Прирост "+" имущества в результате размещения акций акционерного инвестиционного фонда (выдачи инвестиционных паев паевого инвестиционного фонда)	10	0
		0
Уменьшение "-" имущества в результате выкупа или приобретения акций акционерного инвестиционного фонда (погашения инвестиционных паев паевого инвестиционного фонда)	11	0
		0
Прирост "+" имущества в результате обмена инвестиционных паев других паевых инвестиционных фондов на инвестиционные паи данного паевого инвестиционного фонда	12	0
		0
Уменьшение "-" имущества в результате обмена инвестиционных паев данного паевого инвестиционного фонда на инвестиционные паи других паевых инвестиционных фондов	13	0
		0
Итого: прирост "+" или уменьшение "-" стоимости имущества (строки 01 + 02 + 03 - 04 - 05 - 06 - 07 + 08 - 09 + 10 + 11 + 12 + 13)	14	-27 769 781,71

Раздел IV. Отчет о финансовых вложениях, переданных (полученных) с обязательством обратного выкупа (обратной продажи) по сделкам РЕПО

Наименование ценной бумаги	Код строки	Государственный регистрационный номер	Код ISIN*	Информация об эмитенте		Стоимость ценных бумаг в составе активов фонда	
				Наименование эмитента ценной бумаги	Идентификационный номер налогоплательщика (ИНН) (TIN**)	оборот по покупке	оборот по продаже
1	2	3	4	5	6	7	8
Ценные бумаги российских эмитентов - всего	1	x	x	x	x	0	0
в том числе: акции, обращающиеся на организованном рынке ценных бумаг	1.01	x	x	x	x	0	0
в том числе: по каждой акции	1.01.1	x	x	x	x	x	x
x	x					0	0
акции, не обращающиеся на организованном рынке ценных бумаг	1.02	x	x	x	x	0	0
в том числе: по каждой акции	1.02.1	x	x	x	x	x	x
x	x					0	0
облигации, обращающиеся на организованном рынке ценных бумаг	1.03	x	x	x	x	0	0
в том числе: по каждой облигации	1.03.1	x	x	x	x	x	x
x	x					0	0
облигации, не обращающиеся на организованном рынке ценных бумаг	1.04	x	x	x	x	0	0
в том числе: по каждой облигации	1.04.1	x	x	x	x	x	x
x	x					0	0
инвестиционные паи, обращающиеся на организованном рынке ценных бумаг	1.05	x	x	x	x	0	0
в том числе: по каждому инвестиционному паю	1.05.1	x	x	x	x	x	x
x	x					0	0
инвестиционные паи, не обращающиеся на организованном рынке ценных бумаг	1.06	x	x	x	x	0	0
в том числе: по каждому инвестиционному паю	1.06.1	x	x	x	x	x	x
x	x					0	0
векселя	1.07	x	x	x	x	0	0
в том числе: по каждому векселю	1.07.1	x	x	x	x	x	x
x	x					0	0
ипотечные сертификаты	1.08	x	x	x	x	0	0
в том числе: по каждому ипотечному сертификату	1.08.1	x	x	x	x	x	x
x	x					0	0
депозитные сертификаты	1.09	x	x	x	x	0	0
в том числе: по каждому депозитному сертификату	1.09.1	x	x	x	x	x	x

x	x					0	0
закладные	1.10	x	x	x	x	0	0
в том числе: по каждой закладной	1.10.1	x	x	x	x	x	x

Наименование ценной бумаги	Код строки	Государственный регистрационный номер	Код ISIN*	Информация об эмитенте		Стоимость ценных бумаг в составе активов фонда	
				Наименование эмитента ценной бумаги	Идентификационный номер налогоплательщика (ИНН) (ТИН**)	оборот по покупке	оборот по продаже
1	2	3	4	5	6	7	8
x	x					0	0
нные российские ценные бумаги (коносаменты, складские свидетельства, опционы эмитента и прочие ценные бумаги)	1.11	x	x	x	x	0	0
в том числе: по каждой ценной бумаге	1.11.1	x	x	x	x	x	x
x	x					0	0
Иностранные ценные бумаги, квалифицированные в качестве ценных бумаг, - всего	2	x	x	x	x	0	0
в том числе: по каждой ценной бумаге	2.1	x	x	x	x	x	x
x	x					0	0

Сведения о лице, подписавшем отчетность (уполномоченное лицо специализированного депозитария)

Фамилия, имя, отчество уполномоченного лица специализированного депозитария, подписавшего отчетность	Полное наименование специализированного депозитария	ИНН специализированного депозитария	ОГРН специализированного депозитария
1	2	3	4
Полякова Оксана Васильевна	Публичное акционерное общество РОСБАНК	7730060164	1027739460737

Руководитель акционерного инвестиционного фонда (управляющей компании паевого инвестиционного фонда) (лицо, исполняющее обязанности руководителя акционерного инвестиционного фонда (управляющей компании паевого инвестиционного фонда))

Орлов Сергей Владимирович
(инициалы, фамилия)



Отчет о вознаграждениях и расходах, связанных с доверительным управлением имуществом, составляющим активы акционерного инвестиционного фонда (имуществом, составляющим паевой инвестиционный фонд)

Код формы по ОКУД 0420505
Годовая

Раздел I. Реквизиты акционерного инвестиционного фонда (паевого инвестиционного фонда)

Полное фирменное наименование акционерного инвестиционного фонда (полное название паевого инвестиционного фонда)	Номер лицензии акционерного инвестиционного фонда (регистрационный номер правил доверительного управления паевым инвестиционным фондом)	Код по Общероссийскому классификатору предприятий и организаций (ОКПО)	Полное фирменное наименование управляющей компании акционерного инвестиционного фонда (паевого инвестиционного фонда)	Номер лицензии управляющей компании акционерного инвестиционного фонда (паевого инвестиционного фонда)
1	2	3	4	5
Закрытый паевой инвестиционный фонд недвижимости "РВМ - Подмосковский"	1028	94135580	Закрытое акционерное общество Управляющая компания "РВМ Капитал"	21-000-1-00798

Раздел II. Параметры отчета о вознаграждениях и расходах

Текущий отчетный год	Предыдущий отчетный год	Код валюты, в которой определена стоимость чистых активов
1	2	3
2020	2019	RUB

Раздел III. Сведения о вознаграждениях и расходах, связанных с управлением акционерным инвестиционным фондом (доверительным управлением паевым инвестиционным фондом)

Наименование показателя	Код строки	Значение показателя на текущую отчетную дату	Значение показателя на предыдущую отчетную дату
1	2	3	4
Сумма вознаграждений, начисленных за услуги, оказанные в течение отчетного года – всего	01	26 838 000,00	27 510 300,00
в том числе:			
управляющей компании	01.01	25 200 000,00	25 200 000,00
специализированному депозитарию	01.02	1 200 000,00	1 200 000,00
лицу, осуществляющему ведение реестра акционеров акционерного инвестиционного фонда (владелец инвестиционных паев паевого инвестиционного фонда)	01.03	72 000,00	72 000,00
оценщику	01.04	241 000,00	915 000,00
аудиторской организации	01.05	125 000,00	123 300,00
бирже	01.06	0	0
Сумма расходов, связанных с доверительным управлением имуществом, составляющим активы акционерного инвестиционного фонда (имуществом, составляющим паевой инвестиционный фонд) – всего	02	95 138 450,47	128 103 868,07
в том числе (по видам расходов)			
<i>Расходы связанные с улучшением объектов недвижимого имущества</i>	02.01	24 096 492,00	44 126 006,48
<i>Расходы по уплате обязательных платежей, установленных в соответствии с законодательством Российской Федерации в отношении имущества Фонда или связанных с операциями с указанным имуществом</i>	02.02	65 778 591,00	79 296 389,00
ИТОГО сумма вознаграждений и расходов (сумма строк 01+02)	03	121 976 450,47	155 614 168,07

Руководитель акционерного инвестиционного фонда (управляющей компании паевого инвестиционного фонда) (лицо, исполняющее обязанности руководителя акционерного инвестиционного фонда (управляющей компании паевого инвестиционного фонда))

Уполномоченное лицо специализированного депозитария акционерного инвестиционного фонда (паевого инвестиционного фонда)

Полное наименование специализированного депозитария

ИНН специализированного депозитария

ОГРН специализированного депозитария



 Орлов Сергей Владимирович
 (инициалы, фамилия)

Полякова Оксана Васильевна
 (инициалы, фамилия)

Публичное акционерное общество РОСБАНК
 7730060164
 1027739460737

Приложение к отчетности
Закрытого паевого инвестиционного фонда недвижимости «РВМ-Подмосковный»
под управлением Закрытого акционерного общества Управляющая компания «РВМ
Капитал»
за 2020 год

Отчетность Закрытого паевого инвестиционного фонда недвижимости «РВМ-Подмосковный» под управлением Закрытого акционерного общества Управляющая компания «РВМ Капитал» (далее – Фонд) за 2020 год составлена в соответствии с требованиями Указания Банка России от 08 февраля 2018 г. № 4715-У «О формах, порядке и сроках составления и представления в Банк России отчетов акционерными инвестиционными фондами, управляющими компаниями инвестиционных фондов, паевых инвестиционных фондов и негосударственных пенсионных фондов».

Стоимость чистых активов Фонда рассчитана на основании Правил определения стоимости чистых активов на 2020 год (Правила разработаны в соответствии с Указанием Центрального банка Российской Федерации от 25 августа 2015 г. № 3758-У, Федеральным законом от 29 ноября 2001 г. № 156-ФЗ «Об инвестиционных фондах», Федеральным законом от 10 июля 2002 г. № 86-ФЗ «О Центральном банке Российской Федерации» и принятыми в соответствии с ними нормативными актами).

Генеральный директор



Орлов С.В.

