



Управленческое  
консультирование

Инжиниринг

Оценка и  
финансовое  
консультирование

Привлечение  
финансирования

Юридическое  
и налоговое  
сопровождение

ОТЧЕТ ОБ ОЦЕНКЕ №ОКНИП-СО-0476/18-1 ОТ 24.12.2018 Г.

**ОБ ОПРЕДЕЛЕНИИ СПРАВЕДЛИВОЙ СТОИМОСТИ  
НЕЖИЛЫХ ПОМЕЩЕНИЙ ОБЩЕЙ ПЛОЩАДЬЮ  
80 893 КВ. М, РАСПОЛОЖЕННЫХ ПО АДРЕСУ:  
Г. МОСКВА, УЛ. МАШИ ПОРЫВАЕВОЙ, Д. 34,  
В СООТВЕТСТВИИ С МЕЖДУНАРОДНЫМ СТАНДАРТОМ  
ФИНАНСОВОЙ ОТЧЕТНОСТИ (IFRS) 13 "ОЦЕНКА  
СПРАВЕДЛИВОЙ СТОИМОСТИ" ДЛЯ ЦЕЛЕЙ  
СОСТАВЛЕНИЯ ОТЧЕТНОСТИ ЗПИФН "РВМ  
МЕГАПОЛИС" ПОД УПРАВЛЕНИЕМ ЗАО УК "РВМ  
КАПИТАЛ" И ПРИНЯТИЯ УПРАВЛЕНЧЕСКИХ РЕШЕНИЙ**

**Заказчик:**

ЗАО УК "РВМ Капитал"  
Д. У. ЗПИФН "РВМ Мегполис"

**Исполнитель:**

АО "НЭО Центр"

## ОГЛАВЛЕНИЕ

<b>РАЗДЕЛ 1. ОБЩИЕ СВЕДЕНИЯ .....</b>	<b>3</b>
1.1. Основные факты и выводы .....	3
1.2. Задание на оценку .....	4
1.3. Сведения об Оценщике, Исполнителе и Заказчике.....	5
1.4. Применяемые стандарты оценочной деятельности .....	7
<b>РАЗДЕЛ 2. ДОПУЩЕНИЯ, ПРИНЯТЫЕ ПРИ ПРОВЕДЕНИИ ОЦЕНКИ ОБЪЕКТА ОЦЕНКИ .....</b>	<b>9</b>
<b>РАЗДЕЛ 3. ОПИСАНИЕ ОБЪЕКТА ОЦЕНКИ .....</b>	<b>11</b>
3.1. Общие сведения об объекте оценки .....	11
3.2. Местоположение объекта оценки .....	13
3.3. Количественные и качественные характеристики объекта оценки .....	18
3.4. Классификация недвижимого имущества .....	26
3.5. Определение срока полезной службы, оставшегося срока полезной службы .....	26
3.6. Описание процесса осмотра объекта оценки .....	28
3.7. Результаты анализа ликвидности имущества .....	28
<b>РАЗДЕЛ 4. АНАЛИЗ НАИБОЛЕЕ ЭФФЕКТИВНОГО ИСПОЛЬЗОВАНИЯ ОБЪЕКТА ОЦЕНКИ ..</b>	<b>29</b>
<b>РАЗДЕЛ 5. АНАЛИЗ РЫНКА ОБЪЕКТА ОЦЕНКИ .....</b>	<b>32</b>
5.1. Анализ влияния общей политической и социально-экономической обстановки в стране и регионе.....	32
5.2. Анализ рынка инвестиций по итогам 3 квартала 2018 г. ....	33
5.3. Анализ сегмента рынка объекта оценки .....	35
5.4. Анализ рынка встроенных помещений на первых этажах г. Москвы по итогам 3 квартала 2018 г. ....	37
<b>РАЗДЕЛ 6. ОПИСАНИЕ ПРОЦЕССА ОЦЕНКИ ОБЪЕКТА ОЦЕНКИ .....</b>	<b>52</b>
6.1. Основные положения и терминология .....	52
6.2. Классификация основных средств .....	54
6.3. Методология определения срока полезной службы имущества .....	57
6.4. Методология определения справедливой стоимости основных средств .....	57
6.5. Этапы проведения оценки.....	60
6.6. Характеристика подходов к оценке .....	60
6.7. Обоснование выбора подходов и методов оценки .....	66
<b>РАЗДЕЛ 7. РЕЗУЛЬТАТЫ ОЦЕНКИ НЕДВИЖИМОГО ИМУЩЕСТВА, ПРОВОДИМОЙ В РАМКАХ СРАВНИТЕЛЬНОГО ПОДХОДА .....</b>	<b>68</b>
7.1. Описание последовательности определения стоимости недвижимого имущества, проводимого в рамках выбранного метода .....	68
7.2. Определение стоимости недвижимого имущества в рамках выбранного метода .....	68
7.3. Результаты определения стоимости недвижимого имущества, проводимого в рамках сравнительного подхода .....	80
<b>РАЗДЕЛ 8. РЕЗУЛЬТАТЫ ОЦЕНКИ НЕДВИЖИМОГО ИМУЩЕСТВА, ПРОВОДИМОЙ В РАМКАХ ДОХОДНОГО ПОДХОДА .....</b>	<b>86</b>
8.1. Описание последовательности определения стоимости недвижимого имущества, проводимого в рамках выбранного метода .....	86
8.2. Этап 1. Определение величины потенциального валового дохода .....	86
8.3. Этап 2. Определение величины действительного валового дохода .....	87
8.4. Этап 3. Определение величины операционных расходов .....	88
8.5. Этап 4. Определение чистого операционного дохода .....	91
8.6. Этап 5. Определение коэффициента капитализации .....	91
8.7. Этап 6. Определение стоимости объекта оценки в рамках доходного подхода.....	91
<b>РАЗДЕЛ 9. СОГЛАСОВАНИЕ РЕЗУЛЬТАТОВ .....</b>	<b>95</b>
9.1. Общие сведения о порядке согласования результатов.....	95
9.2. Определение итоговой величины справедливой стоимости объекта оценки .....	97
<b>РАЗДЕЛ 10. ДЕКЛАРАЦИЯ КАЧЕСТВА ОЦЕНКИ.....</b>	<b>99</b>
<b>РАЗДЕЛ 11. СПИСОК ИСТОЧНИКОВ ИНФОРМАЦИИ .....</b>	<b>100</b>
<b>ПРИЛОЖЕНИЕ 1. ДОКУМЕНТЫ, РЕГЛАМЕНТИРУЮЩИЕ ДЕЯТЕЛЬНОСТЬ ИСПОЛНИТЕЛЯ</b>	
<b>ПРИЛОЖЕНИЕ 2. ОСНОВНЫЕ МЕТОДОЛОГИЧЕСКИЕ ПОЛОЖЕНИЯ ОЦЕНКИ</b>	
<b>ПРИЛОЖЕНИЕ 3. ДОКУМЕНТЫ, ПРЕДОСТАВЛЕННЫЕ ЗАКАЗЧИКОМ</b>	
<b>ПРИЛОЖЕНИЕ 4. ИНФОРМАЦИЯ ОБ ОБЪЕКТАХ-АНАЛОГАХ</b>	
<b>ПРИЛОЖЕНИЕ 5. АКТ ОСМОТРА ОБЪЕКТА ОЦЕНКИ</b>	
<b>ПРИЛОЖЕНИЕ 6. ФОТОГРАФИИ ОБЪЕКТА ОЦЕНКИ</b>	



## РАЗДЕЛ 1. ОБЩИЕ СВЕДЕНИЯ

### 1.1. Основные факты и выводы

<p><b>Объект оценки (состав объекта оценки с указанием сведений, достаточных для идентификации каждой из его частей)</b></p>	<ul style="list-style-type: none"> <li>• Помещение, назначение: нежилое; общая площадь 67,8 кв. м, расположенное по адресу: г. Москва, ул. Порываевой Маши, д. 34; кадастровый номер: 77:08:0003040:5097. Свидетельство о государственной регистрации права 77-АР № 124726 от 18.03.2014 г.</li> <li>• Помещение, назначение: нежилое; общая площадь 316,6 кв. м, расположенное по адресу: г. Москва, ул. Порываевой Маши, д. 34; кадастровый номер: 77:08:0003040:5097. Свидетельство о государственной регистрации права 77-АР № 124112 от 06.03.2014 г.</li> <li>• Помещение, назначение: нежилое; общая площадь 72 226,0 кв. м, расположенное по адресу: г. Москва, ул. Порываевой Маши, д. 34; кадастровый номер: № 77:08:0003040:5098. Свидетельство о государственной регистрации права 77-АР № 124110 от 06.03.2014 г.</li> <li>• Доля в праве общей долевой собственности на помещения, общая площадь которых 8 282,6 кв. м, составляющая 726 104/1 184 692 доли в праве общей долевой собственности на общие помещения; кадастровый номер: 77:01:0003040:5090. Свидетельство о государственной регистрации права на долю 726104/1184692 в праве на помещение 77-АН № 193646 от 21.04.2011 г.</li> </ul>
<p><b>Основание для проведения оценщиком оценки объекта оценки</b></p>	<p>Задание на оценку №1 от 05.12.2018 г. к Договору № ОКНИП-СО-0476/18 на оказание услуг от 11.07.2018 г.</p>
<p><b>Дата составления Отчета</b></p>	<p>24.12.2018 г.</p>
<p><b>Порядковый номер Отчета</b></p>	<p>ОКНИП-СО-0476/18-1</p>
<p><b>Балансовая (первоначальная) стоимость объекта оценки</b></p>	<p>3 822 749 105 (Три миллиарда восемьсот двадцать два миллиона семьсот сорок девять тысяч сто пять) руб. 87 коп.</p>
<p><b>Балансовая (остаточная) стоимость объекта оценки по состоянию на дату оценки</b></p>	<p>1 815 605 526 (Один миллиард восемьсот пятнадцать миллионов шестьсот пять тысяч пятьсот двадцать шесть) руб. 60 коп.</p>
<p><b>Результат оценки объекта оценки в рамках затратного подхода, без учета НДС</b></p>	<p>Не применялся</p>
<p><b>Результат оценки объекта оценки в рамках сравнительного подхода, без учета НДС</b></p>	<p>13 338 875 254 (Тринадцать миллиардов триста тридцать восемь миллионов восемьсот семьдесят пять тысяч двести пятьдесят четыре) руб.</p>
<p><b>Результат оценки объекта оценки в рамках доходного подхода, без учета НДС</b></p>	<p>11 159 354 601 (Одиннадцать миллиардов сто пятьдесят девять миллионов триста пятьдесят четыре тысячи шестьсот один) руб.</p>
<p><b>Итоговая справедливая стоимость объекта оценки, без учета НДС<sup>1</sup> (округленно)</b></p>	<p><b>11 595 000 000 (Одиннадцать миллиардов пятьсот девяносто пять миллионов) руб.</b></p>
<p><b>Ограничения и пределы применения полученной итоговой стоимости</b></p>	<p>Итоговая величина стоимости объекта оценки, указанная в Отчете об оценке, составленном в соответствии со всеми нормативными документами, регламентирующими оценочную деятельность, может быть признана рекомендуемой в целях совершения сделки с объектом оценки. Полученные в результате исследований Оценщика выводы о стоимости объекта оценки могут использоваться</p>

<sup>1</sup> Распределение справедливой стоимости пообъектно представлено в таблице ниже по тексту Отчета (Таблица 1.1).

только Заказчиком в соответствии с предполагаемым использованием результатов оценки

## 1.2. Задание на оценку

<p><b>Объект оценки (состав объекта оценки с указанием сведений, достаточных для идентификации каждой из его частей)</b></p>	<ul style="list-style-type: none"> <li>• Помещение, назначение: нежилое; общая площадь 67,8 кв. м, расположенное по адресу: г. Москва, ул. Порываевой Маши, д. 34; кадастровый номер: 77:08:0003040:5097. Свидетельство о государственной регистрации права 77-АР № 124726 от 18.03.2014 г.</li> <li>• Помещение, назначение: нежилое; общая площадь 316,6 кв. м, расположенное по адресу: г. Москва, ул. Порываевой Маши, д. 34; кадастровый номер: 77:08:0003040:5097. Свидетельство о государственной регистрации права 77-АР № 124112 от 06.03.2014 г.</li> <li>• Помещение, назначение: нежилое; общая площадь 72 226,0 кв. м, расположенное по адресу: г. Москва, ул. Порываевой Маши, д. 34; кадастровый номер: № 77:08:0003040:5098. Свидетельство о государственной регистрации права 77-АР № 124110 от 06.03.2014 г.</li> <li>• Доля в праве общей долевой собственности на помещения, общая площадь которых 8 282,6 кв. м, составляющая 726 104/1 184 692 доли в праве общей долевой собственности на общие помещения; кадастровый номер: 77:01:0003040:5090. Свидетельство о государственной регистрации права на долю 726104/1184692 в праве на помещение 77-АН № 193646 от 21.04.2011 г.</li> </ul>
<p><b>Права на объект оценки, учитываемые при определении стоимости объекта оценки</b></p>	<p>Общая долевая собственность. Имущество, составляющее паевой инвестиционный фонд, является общим имуществом владельцев инвестиционных паев и принадлежит им на праве общей долевой собственности</p>
<p><b>Цель оценки</b></p>	<p>Определение справедливой (рыночной) стоимости в соответствии со ст. 37 Федерального закона "Об инвестиционных фондах" от 29 ноября 2001 г. №156-ФЗ и Указанием Банка России от 25.08.2015 г. №3758-У "Об определении стоимости чистых активов инвестиционных фондов, в том числе о порядке расчета среднегодовой стоимости чистых активов паевого инвестиционного фонда и чистых активов акционерного инвестиционного фонда, расчетной стоимости инвестиционных паев паевых инвестиционных фондов, стоимости имущества, переданного в оплату инвестиционных паев"</p>
<p><b>Ограничения (обременения) указанных прав</b></p>	<p>Доверительное управление, аренда</p>
<p><b>Предполагаемое использование результатов оценки</b></p>	<p>Расчет стоимости чистых активов Закрытого паевого инвестиционного фонда недвижимости "РВМ Мегаполис". Заказчик не может использовать Отчет (или любую его часть) для других целей</p>
<p><b>Вид стоимости</b></p>	<p>Справедливая стоимость в соответствии с Международным стандартом финансовой отчетности (IFRS) 13 "Оценка справедливой стоимости". Стоимость определяется без учета налогов, которые могут быть исчислены на дату оценки</p>
<p><b>Дата оценки</b></p>	<p>24.12.2018 г.</p>
<p><b>Допущения и ограничения, на которых должна основываться оценка</b></p>	
<ol style="list-style-type: none"> <li>1. Вся информация, полученная от Управляющей компании в рамках оказания услуг по Договору рассматривалась Исполнителем как достоверная.</li> <li>2. Исполнитель не проводил юридической экспертизы полученных документов и исходил из собственного понимания их содержания и влияния такового на итоговую стоимость. Исполнитель не несет ответственности за точность описания (и сами факты существования) оцениваемых прав, но ссылается на документы, явившиеся основанием для вынесения суждений о составе и качестве прав на оцениваемое имущество. Исполнитель не проводил аудиторской проверки документов и информации, предоставленной для проведения оценки.</li> </ol>	

3. При проведении оценки предполагается отсутствие каких-либо скрытых факторов, влияющих на стоимость оцениваемого имущества. На Исполнителя не возлагается обязанность обнаруживать подобные факторы, а также на нем не лежит ответственность за их необнаружение.
4. От Исполнителя не требуется появляться в суде или свидетельствовать иным образом по поводу составленного Отчета или оцененного имущества, кроме как на основании отдельного договора с Управляющей компанией или официального вызова суда.
5. Исходные данные, использовавшиеся Исполнителем при подготовке Отчета, получены от Управляющей компании и из других надежных источников и считаются достоверными. Тем не менее Исполнитель не может гарантировать их абсолютную точность, поэтому там, где возможно, делались ссылки на источник информации. Исполнитель не несет ответственности за последствия неточностей в исходных данных и их влияние на результаты оценки.
6. Ни Управляющая компания, ни Исполнитель не могут использовать Отчет (или любую его часть) иначе, чем это предусмотрено договором об оценке.
7. Отчет об оценке содержит профессиональное мнение Исполнителя относительно стоимости объекта оценки и не является гарантией того, что в целях, указанных в Отчете, будет использоваться стоимость, определенная Исполнителем. Реальная цена сделки может отличаться от оцененной стоимости в результате действия таких факторов, как мотивация сторон, умение сторон вести переговоры, или других факторов, уникальных для данной сделки.
8. Отчет достоверен лишь в полном объеме. Приложения к Отчету являются его неотъемлемой частью.
9. Исполнитель оставляет за собой право включать в состав приложений к Отчету не все использованные документы, а лишь те, что представлены Исполнителем как наиболее существенные для понимания содержания Отчета. При этом в архиве Исполнителя хранятся копии всех существенных материалов, использованных при подготовке Отчета.
10. В расчетных таблицах, представленных в Отчете, приведены округленные значения показателей. Итоговые показатели получены при использовании точных данных, поэтому при пересчете итоговых значений по округленным данным результаты могут несколько не совпасть с данными, указанными в Отчете.

В связи с невозможностью выявления всех обременений и ограничений на стадии заключения Договора иные допущения и ограничения, не указанные выше, будут представлены в Отчете об оценке.

<b>Иная информация, предусмотренная федеральными стандартами оценки</b>	Отсутствует
<b>Дополнительные требования к заданию на оценку</b>	Отсутствуют
<b>Особенности проведения осмотра объекта оценки либо основания, объективно препятствующие проведению осмотра объекта, если таковые существуют</b>	Отсутствуют
<b>Границы интервала, в которых может находиться рыночная стоимость</b>	Определять не требуется
<b>Срок проведения оценки</b>	14.12.2018 - 24.12.2018 г.

### 1.3. Сведения об Оценщике, Исполнителе и Заказчике

<b>Исполнитель</b>	Акционерное общество "НЭО Центр" (ОГРН 1137746344933, дата присвоения ОГРН: 16.04.2013 г., ИНН 7706793139, КПП 770601001)
<b>Почтовый адрес Исполнителя</b>	123242, Россия, Москва, Новинский бульвар, д. 31
<b>Место нахождения Исполнителя</b>	119017, г. Москва, Пыжевский пер., д. 5, стр. 1, офис 160
<b>Контактная информация Исполнителя</b>	+7 (495) 739-39-77, www.neoconsult.ru, info@neoconsult.ru
<b>Информация о членстве Исполнителя в саморегулируемой организации оценщиков</b>	Является членом Ассоциации "Сообщество оценочных компаний "СМАО" (Ассоциация "СМАО") (место нахождения: 123007, г. Москва, Хорошевское ш., д. 32А). Свидетельство НП "СМАО" №1090, дата выдачи: 23.10.2007 г.
<b>Сведения об обязательном страховании ответственности Исполнителя</b>	Страховой полис ОАО "АльфаСтрахование" №08305/776/00015/18 от 11.07.2018 г. Срок действия полиса: с 22.07.2018 г. по 21.07.2019 г. Страховая сумма по страховым случаям — 5 000 000 (пять миллионов) руб.
<b>Сведения о добровольном страховании ответственности Исполнителя</b>	Страховой полис ОАО "АльфаСтрахование" профессиональной ответственности (оценочная деятельность) АО "НЭО Центр" №08305/776/00023/7 от 19.12.2017 г. Срок действия полиса: с 01.01.2018 г. по 31.12.2018 г. Страховая сумма по всем страховым случаям: 1 000 000 000 (Один миллиард) руб.

<p><b>Сведения о независимости юридического лица, с которым Оценщик заключил трудовой договор, и Оценщика в соответствии с требованиями ст. 16 Федерального закона от 29.07.1998 г. №135-ФЗ "Об оценочной деятельности в Российской Федерации"</b></p>	<p>Исполнитель подтверждает независимость Исполнителя и Оценщика в соответствии с требованиями ст. 16 Федерального закона от 29.07.1998 г. №135-ФЗ "Об оценочной деятельности в Российской Федерации"</p>
<p><b>Оценщик</b></p>	<p>Соломенникова Татьяна Алексеевна (СНИЛС 113-639-826-58, ИНН 180401952057) +7 (495) 739-39-77, 123242, г. Москва, бул. Новинский, д. 31, t.solomennikova@neoconsult.ru</p>
<p><b>Информация о членстве Оценщика в саморегулируемой организации оценщиков</b></p>	<p>Является членом Ассоциации "Саморегулируемая организация оценщиков "Экспертный совет" (Ассоциация "СРОО "Экспертный совет"), место нахождения: 109028, г. Москва, Хохловский пер., д. 13, стр. 1), включена в реестр оценщиков 12.04.2016 г. за регистрационным №2000 (свидетельство НП "СРОО "Экспертный совет")</p>
<p><b>Сведения об обязательном страховании гражданской ответственности Оценщика</b></p>	<p>Страховой полис обязательного страхования гражданской ответственности Оценщика ОАО "АЛЬФАСТРАХОВАНИЕ" 08305/776/00009/18 Срок действия: 05.06.2018 по 04.06.2019 Страховая сумма: 5 000 000 (Пять миллионов) руб.</p>
<p><b>Сведения о получении Оценщиком профессиональных знаний</b></p>	<p>Диплом о высшем образовании, Ижевская государственная сельскохозяйственная академия", 2007 г., ВСА 0420913, рег. № 235 от 26.06.2007 г., квалификация "Экономист-менеджер" по специальности "Экономика и управление на предприятии агропромышленного комплекса"</p> <p>Диплом о профессиональной переподготовке; Ижевская государственная сельскохозяйственная академия по программе "Оценка стоимости предприятия (бизнеса)", 2007 г., ПП-І № 186083, рег. № 347 от 25.10.2007 г.</p> <p>Свидетельство о повышении квалификации; Московский государственный университет технологии и управления по программе "Оценочная деятельность", рег. №2921 от 18.10.2010 г.</p> <p>Удостоверение о повышении квалификации; Московский государственный университет технологии и управления им. К.Г. Разумовского по программе "Оценочная деятельность", 772400572414, рег. №244 от 27.11.2013 г.</p>
<p><b>Сведения, подтверждающие сдачу квалификационного экзамена в области оценочной деятельности</b></p>	<p>Квалификационный аттестат в области оценочной деятельности № 008346-1 от 29.03.2018 г. по направлению "Оценка недвижимости"</p>
<p><b>Стаж работы в оценочной деятельности</b></p>	<p>10 лет</p>
<p><b>Сведения о трудовом договоре между Исполнителем и Оценщиком</b></p>	<p>Трудовой договор между Соломенниковой Т.А. и АО "НЭО Центр" №2/08 от 09.01.2008 г.</p>
<p><b>Информация об отсутствии дисциплинарных взысканий у Оценщика, который произвел оценку</b></p>	<p>На дату составления отчета об оценке в отношении Соломенниковой Татьяны Алексеевны со стороны Ассоциации "Саморегулируемой организации оценщиков "Экспертный совет" не применялись в течение последних двух лет в количестве двух и более раз меры дисциплинарного воздействия, предусмотренные Федеральным законом "Об оценочной деятельности в Российской Федерации" от 29.07.1998 г. №-135 ФЗ, а также внутренними документами саморегулируемой организации оценщиков</p> <p>Стаж оценочной деятельности составляет не менее трех лет, а именно 10 лет</p>
<p><b>Информация обо всех привлекаемых к проведению оценки и подготовке Отчета об оценке специалистах</b></p>	<p>Отсутствует</p>
<p><b>Заказчик</b></p>	<p>ЗАО УК "РВМ Капитал" Д. У. ЗПИФН "РВМ Мегаполис" (ОГРН 1057749282810, дата присвоения ОГРН: 29.11.2005 г., ИНН 7722563196, КПП 770901001)</p>
<p><b>Место нахождения Заказчика</b></p>	<p>Место нахождения: 105064, г. Москва, ул. Земляной Вал, д. 9 Почтовый адрес: 105064, г. Москва, ул. Земляной Вал, д. 9</p>



## 1.4. Применяемые стандарты оценочной деятельности

### Применяемые стандарты оценки<sup>2</sup>

Федеральный стандарт оценки "Общие понятия оценки, подходы и требования к проведению оценки (ФСО №1)" от 20.05.2015 г.

Федеральный стандарт оценки "Цель оценки и виды стоимости (ФСО №2)" от 20.05.2015 г.

Федеральный стандарт оценки "Требования к отчету об оценке (ФСО №3)" от 20.05.2015 г.

Федеральный стандарт оценки "Оценка недвижимости (ФСО №7)" от 25.09.2014 г.

Стандарты и правила оценочной деятельности Ассоциации "СРОО "ЭС".

Международные стандарты финансовой отчетности (IFRS) 13 "Оценка справедливой стоимости", введены в действие на территории Российской Федерации Приказом Минфина России от 28.12.2015 N217н.

**Оценщик,  
руководитель проектов,  
практика "Оценка"**

**Партнер,  
практика "Оценка"**



**Т. А. Соломенникова**

**А. Ф. Матвеева**

<sup>2</sup> Применяемые стандарты оценки использовались в действующей на дату составления Отчета редакции.

**Таблица 1.1. Распределение справедливой стоимости объекта оценки**

№ п/п	Вид объекта недвижимости	Общая площадь объекта недвижимости, кв. м	Правообладатель объекта недвижимости	Состав передаваемых прав на объект недвижимости	Правоудостоверяющий документ	Кадастровый (условный) номер объекта недвижимости	Итоговая справедливая стоимость, руб., без НДС (округленно)
1	Помещение, назначение: нежилое; общая площадь 67,8 кв. м, расположенное по адресу: г. Москва, ул. Порываевой Маши, д. 34; кадастровый номер: 77:08:0003040:5097. Свидетельство о государственной регистрации права 77-АР № 124726 от 18.03.2014 г.	8 282,60	Владельцы инвестиционных паев - ЗПИФН "РВМ Мегapolis" ДУ ЗАО УК "РВМ Капитал"	Доля в праве общей долевой собственности 726 104/1 184 692	Выписка из ЕГРН № 77/100/606/2018-267 от 18.12.2018 г.	77:01:0003040:5090	565 000 000
2	Помещение, назначение: нежилое; общая площадь 316,6 кв. м, расположенное по адресу: г. Москва, ул. Порываевой Маши, д. 34; кадастровый номер: 77:08:0003040:5097. Свидетельство о государственной регистрации права 77-АР № 124112 от 06.03.2014 г.	316,60	Владельцы инвестиционных паев - ЗПИФН "РВМ Мегapolis" ДУ ЗАО УК "РВМ Капитал"	Общая долевая собственность	Выписка из ЕГРН № 77/100/606/2018-9088 от 18.12.2018 г.	77:01:0003040:5097	35 000 000
3	Помещение, назначение: нежилое; общая площадь 72 226,0 кв. м, расположенное по адресу: г. Москва, ул. Порываевой Маши, д. 34; кадастровый номер: № 77:08:0003040:5098. Свидетельство о государственной регистрации права 77-АР № 124110 от 06.03.2014 г.	67,80	Владельцы инвестиционных паев - ЗПИФН "РВМ Мегapolis" ДУ ЗАО УК "РВМ Капитал"	Общая долевая собственность	Выписка из ЕГРН № 77/100/606/2018-9443 от 18.12.2018 г.	77:01:0003040:5096	8 000 000
4	Доля в праве общей долевой собственности на помещения, общая площадь которых 8 282,6 кв. м, составляющая 726 104/1 184 692 доли в праве общей долевой собственности на общие помещения; кадастровый номер: 77:01:0003040:5090. Свидетельство о государственной регистрации права на долю 726104/1184692 в праве на помещение 77-АН № 193646 от 21.04.2011 г.	72 226,00	Владельцы инвестиционных паев - ЗПИФН "РВМ Мегapolis" ДУ ЗАО УК "РВМ Капитал"	Общая долевая собственность	Выписка из ЕГРН № 77/100/336/2018-2980 от 10.08.2018 г.	77:01:0003040:5098	10 987 000 000
<b>Итого:</b>		<b>80 893,00</b>					<b>11 595 000 000</b>

Источник: расчеты АО "НЭО Центр"

## РАЗДЕЛ 2. ДОПУЩЕНИЯ, ПРИНЯТЫЕ ПРИ ПРОВЕДЕНИИ ОЦЕНКИ ОБЪЕКТА ОЦЕНКИ

1. В расчетах использован курс иностранных валют, установленный Банком России на дату проведения оценки 24.12.2018 г.: 68,0085 руб./долл. США, 77,9717 руб./евро.
2. В расчетах использовано среднее значение доходности государственной облигации ОФЗ-46020-АД, установленной на 21.12.2018 г.: 8,77%.
3. В справедливую стоимость объекта оценки включена стоимость внешних и внутренних коммуникаций, инженерных сетей, сооружений, оборудования, обеспечивающих его функционирование.
4. Исполнитель не осуществлял экспертизу наличия и рабочего состояния инженерии и коммуникаций объекта оценки, а также любых связанных с ними установок, машин и оборудования. Основываясь на предоставленной Заказчиком информации, Исполнитель исходил из того, что система обеспечения предоставления коммунальных услуг, а вместе с ней средства управления и связанное с ней программное обеспечение находятся в рабочем состоянии и не имеют существенных дефектов.
5. Поскольку Исполнитель не обладает квалификацией, необходимой для анализа уровня загрязненности окружающей среды для объекта оценки, а также рисков и издержек, потенциально связанных с ним, при оценке объекта оценки Исполнитель исходил из публично доступной информации о данной местности и из допущения об отсутствии в почве земельного участка и у объекта оценки потенциально опасных, разрушающих или вредных веществ, влекущих риск утери ликвидности, риск потери возможности получения дохода от эксплуатации объекта оценки либо риск возникновения дополнительных расходов, связанных с устранением этих рисков.
6. По состоянию на дату оценки оцениваемое недвижимое имущество имеет обременение в виде доверительного управления. Определение справедливой стоимости для целей настоящего Отчета проводилось без учета данного обременения.
7. На оцениваемые зарегистрировано обременение – аренда. Общая информация из договоров аренды помещений, сдаваемых в аренду на дату оценки, с указанием реквизитов договоров, площади и величины арендной ставки приведена в таблице ниже по тексту Отчета (Таблица 3.5). Определение справедливой стоимости проводилось с учетом данного обременения.
8. Определение справедливой стоимости проводится исходя из допущения, что данный актив не является частью действующего предприятия и может быть изъят из работы и продан сам по себе.
9. Стоимость активов паевого инвестиционного фонда и величина обязательств, начиная с 01.01.2016 г. определяются по справедливой стоимости в соответствии с Международным стандартом финансовой отчетности (IFRS) 13 "Оценка справедливой стоимости", введенным в действие на территории Российской Федерации приказом Министерства финансов Российской Федерации от 18 июля 2012 года №106н "О введении в действие и прекращении действия документов Международных стандартов финансовой отчетности на территории Российской Федерации", зарегистрированным Министерством юстиции Российской Федерации 3 августа 2012 года N 25095 (Российская газета от 15 августа 2012 года), с поправками, введенными в действие на территории Российской Федерации приказом Министерства финансов Российской Федерации от 28 декабря 2015 года N 217н (с изм. от 11.07.2016) "О введении Международных стандартов финансовой отчетности и Разъяснений Международных стандартов финансовой отчетности в действие на территории Российской Федерации и о признании утратившими силу некоторых приказов (отдельных положений приказов) Министерства финансов Российской Федерации" (Зарегистрировано в Минюсте России 02.02.2016 N40940), с учетом требований Указания Банка России от 25 августа 2015 г. №3758-У.
10. В рамках настоящего Отчета Исполнителем запрашивались копии информационных выписок из ЕГРН с датой выдачи максимально близкой к дате оценки. Исполнитель не проводил юридической экспертизы предоставленных Заказчиком правоустанавливающих документов. Справедливая стоимость оцениваемых объектов определялась исходя из допущения, что от даты выдачи

выписок из ЕГРН до даты оценки не произошло каких-либо изменений, способствующих влиянию на стоимость объекта оценки.

11. Исполнителю не были предоставлены официальные документы, характеризующие экологическую обстановку на дату проведения оценки непосредственно в районе дислокации оцениваемого объекта. Таким образом, согласно п. 7 "Общие требования к проведению оценки (ФСО №7)", при выполнении оценки предполагается, что состояние окружающей среды удовлетворительное.

12. Арендопригодная площадь объекта оценки принималась на основании фактических данных.

Более частные предположения, допущения и ограничивающие обстоятельства приведены в тексте Отчета.



## **РАЗДЕЛ 3. ОПИСАНИЕ ОБЪЕКТА ОЦЕНКИ**

### **3.1. Общие сведения об объекте оценки**

В соответствии с Заданием на оценку №1 от 05.12.2018 г., к Договору № ОКНИП-СО-0476/18 на оказание услуг от 11.07.2018 г., заключенным между Закрытым акционерным обществом Управляющая компания "РВМ Капитал" Д. У. Закрытым паевым инвестиционным фондом недвижимости "РВМ Мегapolis" и АО "НЭО Центр" объектом оценки являются:

- Помещение, назначение: нежилое; общая площадь 67,8 кв. м, расположенное по адресу: г. Москва, ул. Порываевой Маши, д. 34; кадастровый номер: 77:08:0003040:5097. Свидетельство о государственной регистрации права 77-АР № 124726 от 18.03.2014 г.
- Помещение, назначение: нежилое; общая площадь 316,6 кв. м, расположенное по адресу: г. Москва, ул. Порываевой Маши, д. 34; кадастровый номер: 77:08:0003040:5097. Свидетельство о государственной регистрации права 77-АР № 124112 от 06.03.2014 г.
- Помещение, назначение: нежилое; общая площадь 72 226,0 кв. м, расположенное по адресу: г. Москва, ул. Порываевой Маши, д. 34; кадастровый номер: № 77:08:0003040:5098. Свидетельство о государственной регистрации права 77-АР № 124110 от 06.03.2014 г.
- Доля в праве общей долевой собственности на помещения, общая площадь которых 8 282,6 кв. м, составляющая 726 104/1 184 692 доли в праве общей долевой собственности на общие помещения; кадастровый номер: 77:01:0003040:5090. Свидетельство о государственной регистрации права на долю 726104/1184692 в праве на помещение 77-АН № 193646 от 21.04.2011 г.

Общие сведения об оцениваемых помещениях представлены в таблице ниже.

**Таблица 3.1. Общие сведения об оцениваемых помещениях**

Наименование	Характеристика			
Вид объекта недвижимости	Офисное помещение	Офисное помещение	Офисное помещение	Офисное помещение
Местоположение объекта недвижимости	г. Москва, ул. Маши Порываевой, д. 34	г. Москва, ул. Маши Порываевой, д. 34	г. Москва, ул. Маши Порываевой, д. 34	г. Москва, ул. Маши Порываевой, д. 34
	ЦАО, р-н Красносельский	ЦАО, р-н Красносельский	ЦАО, р-н Красносельский	ЦАО, р-н Красносельский
	м. "Красные Ворота"	м. "Красные Ворота"	м. "Красные Ворота"	м. "Красные Ворота"
Правообладатель объекта недвижимости	Владельцы инвестиционных паев - ЗПИФН "РВМ Мегаполис" ДУ ЗАО УК "РВМ Капитал"	Владельцы инвестиционных паев - ЗПИФН "РВМ Мегаполис" ДУ ЗАО УК "РВМ Капитал"	Владельцы инвестиционных паев - ЗПИФН "РВМ Мегаполис" ДУ ЗАО УК "РВМ Капитал"	Владельцы инвестиционных паев - ЗПИФН "РВМ Мегаполис" ДУ ЗАО УК "РВМ Капитал"
Состав передаваемых прав на объект недвижимости	Доля в праве общей долевой собственности 726 104/1 184 692	Общая долевая собственность	Общая долевая собственность	Общая долевая собственность
Правоудостоверяющий документ	Выписка из ЕГРН № 77/100/606/2018-267 от 18.12.2018 г.	Выписка из ЕГРН № 77/100/606/2018-9088 от 18.12.2018 г.	Выписка из ЕГРН № 77/100/606/2018-9443 от 18.12.2018 г.	Выписка из ЕГРН № 77/100/336/2018-2980 от 10.08.2018 г.
Общее описание объекта	Доля в праве (726 104/1 184 692) на нежилое помещение бизнес центра общей площадью 8 282,6 кв. м	Нежилое помещение бизнес центра общей площадью 316,6 кв. м	Нежилое помещение бизнес центра общей площадью 67,8 кв. м	Нежилое помещение бизнес центра общей площадью 72 226,0 кв. м
Этаж расположения	Этажи с -5 до 2	Этаж: -4	Этаж: -5	Этажи с -5 до 27
Кадастровый (условный) номер объекта недвижимости	77:01:0003040:5090	77:01:0003040:5097	77:01:0003040:5096	77:01:0003040:5098
Общая площадь объекта недвижимости, кв. м	8 282,60	316,60	67,80	72 226,00
Первоначальная балансовая стоимость объекта недвижимости, руб. (НДС не учитывается)	221 508 603,39	14 812 871,66	3 172 181,61	3 583 255 449,21
Остаточная балансовая стоимость объекта недвижимости (по состоянию на дату оценки), руб. (НДС не учитывается)	100 798 858,84	6 874 698,01	1 472 219,07	1 706 459 750,68
Кадастровая стоимость, руб.	757 000 000,00	29 000 000,00	6 200 000,00	9 029 000 000,00
Кадастровая стоимость, руб./кв. м	91 396,42	91 598,23	91 445,43	125 010,38
Существующие ограничения (обременения) права	Аренда, доверительное управление	Аренда, доверительное управление	Аренда, доверительное управление	Аренда, доверительное управление

Источник: данные Заказчика

## 3.2. Местоположение объекта оценки

Объект оценки находится по адресу: ул. Маши Порываевой, д. 34 района Красносельский Центрального административного округа в г. Москве.

### Центральный административный округ<sup>3</sup>

Центральный административный округ (ЦАО) — один из 12 административных округов города Москвы, находится в центральной части Москвы, разделен на 10 районов.

Округ занимает территорию 66,12 кв. км. Площадь округа занимает 6% на карте Москвы. Его границы практически идентичны черте города до 1912 года. Население — 775 881 человек (на 01.01.2018 г.).

Центральный административный округ — узел транспортных коммуникаций города. Основные транспортные магистрали: ул. Тверская и 1-я Тверская-Ямская, Охотный ряд, Новый Арбат, а также Сушевский вал, ул. Новослободская, часть Комсомольского и Ленинского просп., Бульварное и Садовое кольцо. По территории ЦАО проходит несколько железнодорожных линий, облегчающих связь с пригородом. Шесть из девяти вокзалов Москвы находятся на территории Центрального административного округа. Здесь расположены Ярославский, Ленинградский, Казанский, Курский и Павелецкий вокзалы.

Все крупные промышленные предприятия и массивы стараются переносить из Центрального административного округа за черту города. На их месте организовываются культурные центры и офисы.

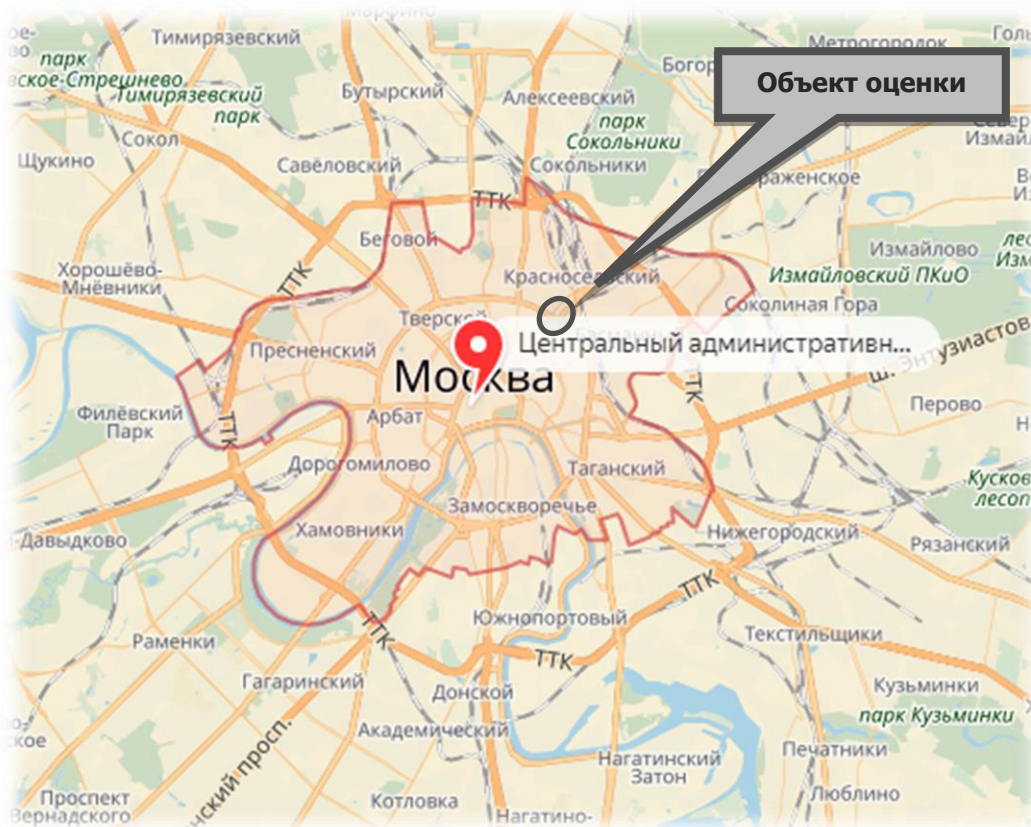
В ЦАО расположено более 350 учреждений, относящихся к аппарату органов государственного управления, общественных организаций, межотраслевых органов управления (Государственная дума, Городская дума, Мэрия Москвы, Госкомстат, ФСБ и др.). Здесь размещаются крупнейшие коммерческие, финансовые и предпринимательские структуры. Около 1/4 всех занятых в Москве работает на предприятиях и в организациях ЦАО, 1/5 часть — работники культуры и искусства и еще 1/5 — связисты города.

Экологическая ситуация в округе неблагоприятная, а в отдельных районах крайне неблагоприятная (южный участок Садового кольца, просп. Мира, Тверская ул., Охотный ряд).

На территории округа сохранились многочисленные историко-культурные и архитектурные памятники, а также монастыри (Новодевичий, Сретенский, Рождественский, Новоспасский), Троице-Сергиевское подворье и многочисленные храмы. Восстановлен храм Христа Спасителя. В состав ЦАО входит заповедная историко-архитектурная зона Москвы, включающая Кремль и Красную площадь. Имеется около 10 стадионов и спортивных комплексов, в том числе "Лужники" и "Олимпийский". К услугам туристов и гостей столицы около 50 гостиниц, гостиничных комплексов и отелей. Среди них — "Метрополь", "Националь", "Интурист", "Москва", "Савой", "Пекин", "Россия", "Ленинградская". В 1980–1990-х гг. появились высококомфортабельные гостиницы "Президент-Отель", "Пента", "Рэдиссон-Славянская", "Палас-Отель", "Балчуг-Кемпински" и др.

К наиболее популярным местам рекреации и отдыха относятся Александровский сад, ЦПКиО им. М. Горького, Нескучный сад, сад "Эрмитаж", Сад им. Н. Э. Баумана, Патриаршие пруды, Новоспасский пруд, Лужники и др.

<sup>3</sup> [https://ru.wikipedia.org/wiki/Центральный\\_административный\\_округ\\_\"Москва\"](https://ru.wikipedia.org/wiki/Центральный_административный_округ_\); <https://www.moscowmap.ru/okruga/cao.html>

**Рисунок 3.1. Карта Центрального административного округа**

Источник: <http://maps.yandex.ru>

#### **Краткая характеристика района Красносельский<sup>4</sup>**

Красносельский район входит в состав 10-и районов Центрального административного округа города Москвы. Район занимает территорию в 429,7 гектаров в нем насчитывается 89 улиц и 6 станций метро (Комсомольская (кольцевая), Комсомольская (радиальная), Красносельская, Сретенский бульвар, Сухареvская и Тургеневская). Численность проживающего здесь населения составляет 48 534 человек (на 01.01.2018 г.).

Управление районом осуществляет Управа Красносельского района и прочие районные органы власти.

В настоящее время Красносельский район один из самых активно развивающихся районов Москвы, застроенный, в основном, в советское время.

Главная особенность Красносельского района — плотная транспортная развязка. Особенно это касается железнодорожного транспорта, и речь идет не только о пассажиропотоке. Близость к железнодорожному узлу спровоцировала появление в районе крупных промышленных предприятий — кондитерских, ткацких фабрик, молочного завода, пекарен и т. п.

Визитной карточкой Красносельского района, безусловно, является Комсомольская площадь (в народе называемая площадью трех вокзалов) — крупнейший железнодорожный узел столицы. Здесь расположены два вокзала Московской железной дороги (Ярославский и Казанский) и один — Октябрьской железной дороги (Ленинградский).

Районы Москвы имеющие общую границу с Красносельским районом: Алексеевский (СВАО), Басманный, Мещанский, Сокольники (ВАО) и Тверской.

<sup>4</sup> [https://ru.wikipedia.org/wiki/Красносельский\\_район\\_\(Москва\)](https://ru.wikipedia.org/wiki/Красносельский_район_(Москва)); <http://cao.mos.ru/areas-cao/krasnoselskiy/>;  
<https://www.moscowmap.ru/okruga/cao/krasnoselsky.html>



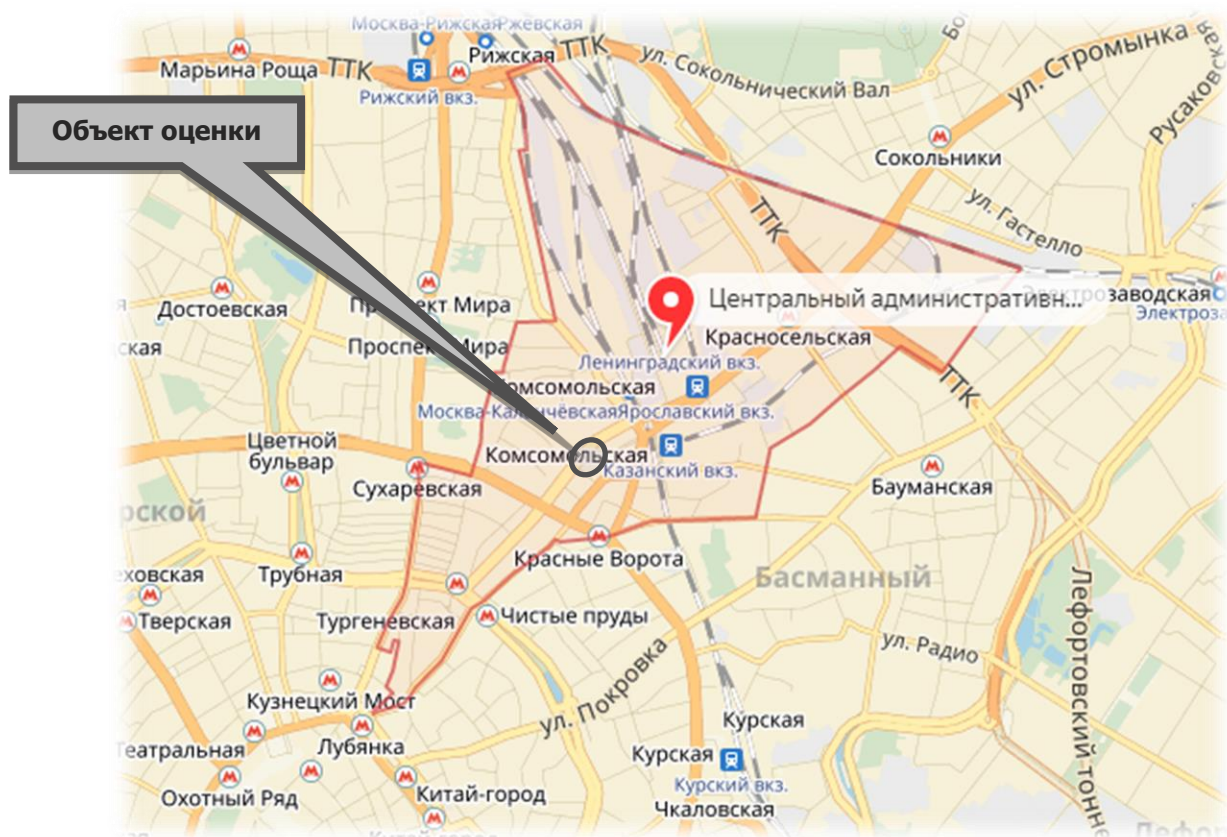
Сеть общественного транспорта на территории района хорошо развита:

- станции метро – "Красносельская", "Комсомольская (Сокольническая)" и "Комсомольская (Кольцевая)", "Красные Ворота", "Сухаревская", "Тургеневская", "Сретенский Бульвар";
- станции метро на границе района – "Проспект Мира (Калужско-Рижская)" и "Проспект Мира (Кольцевая)", "Чистые пруды" и "Лубянка";
- железнодорожный транспорт – станция Москва-Каланчевская, Казанский, Ленинградский и Ярославский вокзалы;
- трамваи – 7, 13, 19, 37, 45, 50, Б;
- троллейбусы – 14, 22, 24, 41;
- автобусы – м9, т32, 40, т88, 122, 387, 778, 783, А, Б.

На территории Красносельского района располагаются городская клиническая больница №6, городские поликлиники №15, 5, детская городская поликлиника №5, поликлиника Минобрнауки России.

Образовательные учреждения в Красносельском районе представлены детскими садами №1042, 115, 1184, 1838, 1842, 284, 37, 694, 927, лицеем №1500, средними общеобразовательными школами №1283, 1284, 1305, 1652, 282, 315, а также центром образования №1461.

### Рисунок 3.2. Карта района Замоскворечье



Источник: <http://maps.yandex.ru>

Характеристики местоположения объекта оценки приведены в таблице ниже (Таблица 3.2). Местоположение объекта оценки на карте представлено на рисунках ниже по тексту Отчета (Рисунок 3.3, Рисунок 3.4).

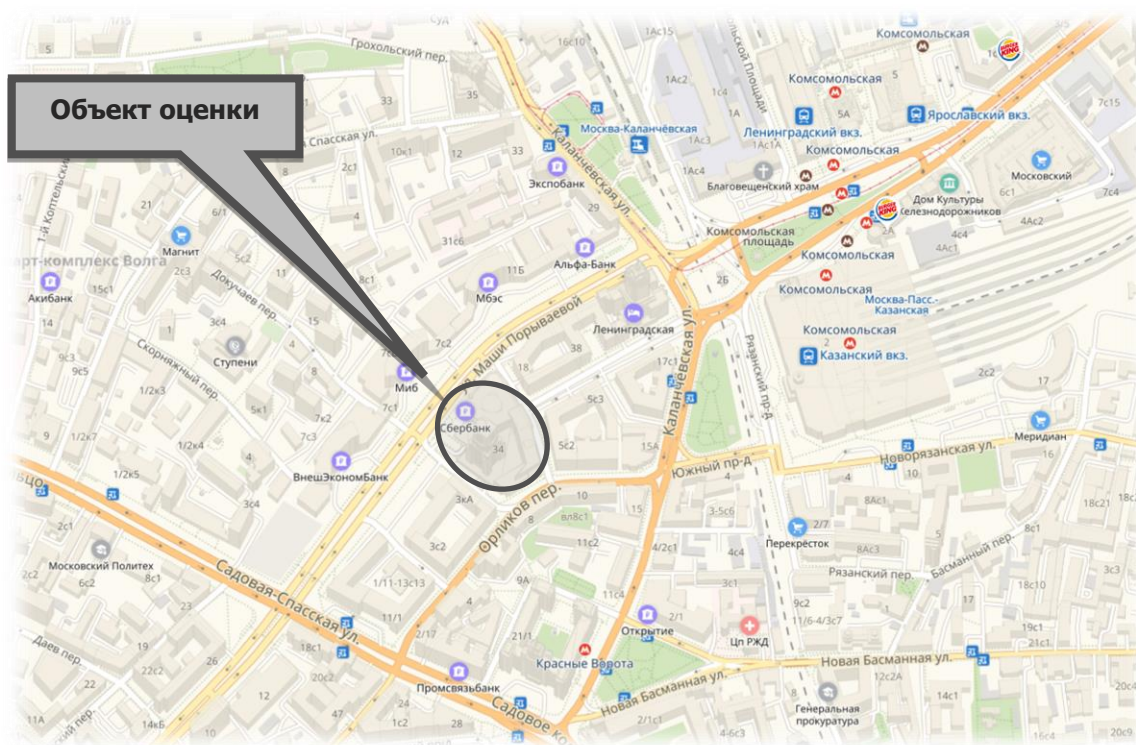
**Таблица 3.2. Характеристики местоположения объекта оценки**

Наименование	Характеристика
Месторасположение	г. Москва, ул. Маши Порываевой, д. 34
Линия домов	1-я линия

Наименование	Характеристика
Удаленность от метро	от 5 до 9 мин. пешком
Типичное использование окружающей недвижимости	Жилая и коммерческая
Транспортная доступность	Хорошая: объект находится на 1-й линии крупной магистрали - улицы Маши Порываевой. Также на 1-й линии улицы Архитектора Власова и Орликова переулка. Расстояние до ближайших остановок общественного транспорта "Проспект Академика Сахарова" и "Фабрика Большевичка - Комсомольская площадь" составляет 430 м. Вблизи находятся 2 станции Московского метрополитена Сокольнической линии - "Красные Ворота" (540 м) и "Комсомольская" (740 м). На расстоянии 600 м находится Комсомольская площадь (неофициально называется "Площадью трех вокзалов"), на которой расположены сразу три железнодорожных вокзала: Ленинградский, Ярославский и Казанский. Главная транспортная улица - улица Маши Порываевой, позволяет выехать на крупные транспортные магистрали города, расстояние до которых составляет менее 1 км: Садовое кольцо, Каланчевская улица, Краснопрудная улица. Расстояние до ТТК составляет менее 2 км.
Плотность и тип застройки	Высокая
Состояние окружающей среды (локальное)	Загрязненность воздуха и водоемов на уровне средних показателей по Москве, уровень шума допустимый
Социальная инфраструктура	Район обеспечен всеми объектами социальной инфраструктуры
Социальная репутация	Район отличается устойчивым уровнем спроса на коммерческую и жилую недвижимость
Внешнее благоустройство территории	Территория благоустроена, перед объектом оценки располагаются проезды и тротуары

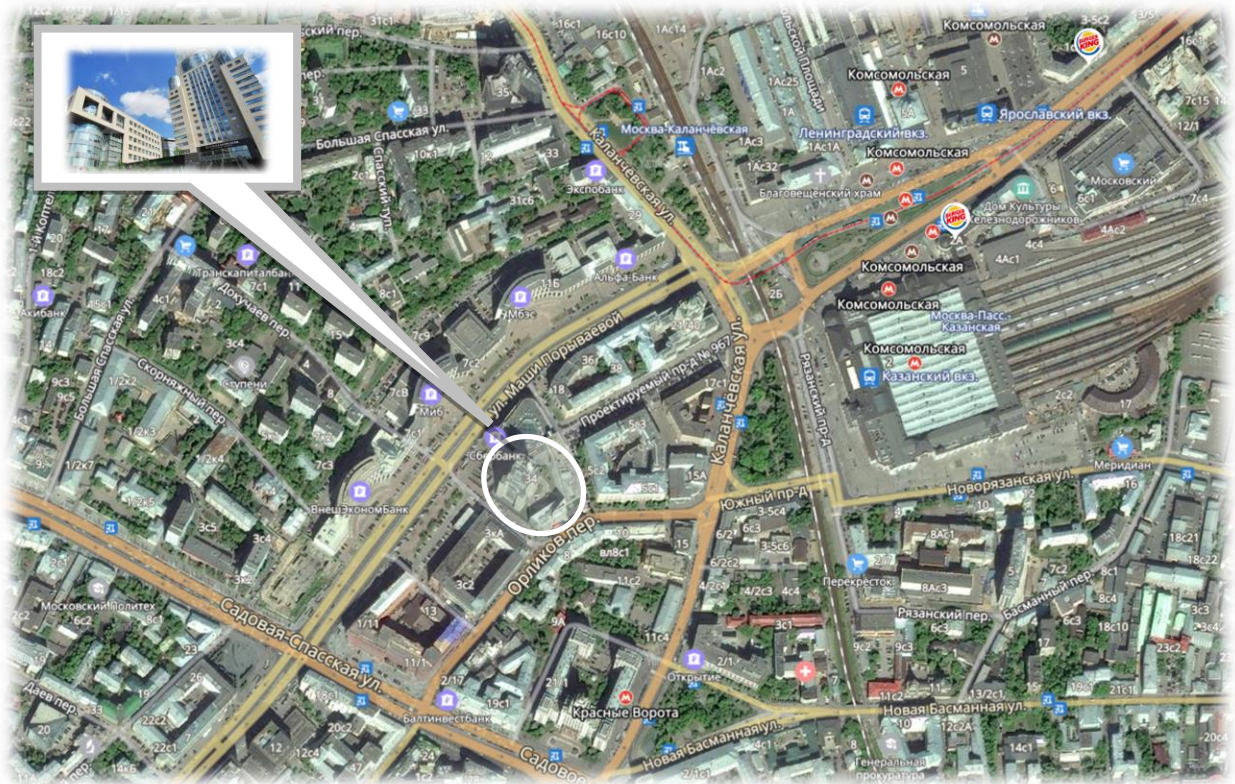
Источник: данные Заказчика и анализ АО "НЭО Центр"

### Рисунок 3.3. Местоположение объекта оценки на карте г. Москвы



Источник: <http://maps.yandex.ru>



**Рисунок 3.4. Местоположение объекта оценки на карте г. Москвы (вид со спутника)**

Источник: <http://maps.yandex.ru>

#### **Локальное местоположение**

Объект оценки находится на 1-й линии крупной магистрали - улицы Маши Порываеvой. Также на 1-й линии улицы Архитектора Власова и Орликова переулка. Расстояние до ближайших остановок общественного транспорта "Проспект Академика Сахарова" и "Фабрика Большевичка - Комсомольская площадь" составляет 430 м. Вблизи находятся 2 станции Московского метрополитена Сокольнической линии - "Красные Ворота" (540 м) и "Комсомольская" (740 м). На расстоянии 600 м находится Комсомольская площадь (неофициально называется "Площадью трех вокзалов"), на которой расположены сразу три железнодорожных вокзала: Ленинградский, Ярославский и Казанский. Главная транспортная улица - улица Маши Порываеvой, позволяет выехать на крупные транспортные магистрали города, расстояние до которых составляет менее 1 км: Садовое кольцо, Каланчевская улица, Краснопрудная улица. Расстояние до ТТК составляет менее 2 км.

#### **Выводы из анализа характеристик оцениваемого объекта**

Местоположение объекта оценки характеризуется хорошей транспортной доступностью, является привлекательным для размещения объектов коммерческого назначения и не снижает его стоимость по сравнению с аналогичными объектами.

#### *Основные преимущества объекта оценки*

- объект оценки расположен в развитом районе города, что делает его привлекательным для размещения недвижимости офисного назначения;
- близость к основным транспортным магистралям, развитость общественного транспорта;
- расположение в районе с высоким пешеходным и автомобильным трафиком.

Таким образом, анализ местоположения не выявил существенных причин, способных снизить потребительскую ценность объекта в течение ближайшего времени при его использовании в качестве объекта коммерческого назначения.

### 3.3. Количественные и качественные характеристики объекта оценки

#### Анализ достаточности и достоверности информации

Исполнитель проанализировал предоставленные Заказчиком простые копии документов и информацию в установленном законом порядке:

- копии выписок из ЕГРН<sup>5</sup>;
- копии технической документации;
- реестр арендаторов и вакантных помещений;
- информацию о первоначальной и остаточной стоимости имущества;
- информацию и копии документов консультационного характера.

Анализ показал, что предоставленных копий документов и информации достаточно для проведения оценки. Анализ достоверности проводился путем соотнесения имущества из перечня объектов, входящих в объект оценки, и данных, указанных в документах (также предоставленных Заказчиком) на это имущество. Соотнесение проводилось по таким элементам сравнения, как наименование, кадастровый (или условный) номер, местоположение, литера и др.

Проведенное соотнесение показало, что перечень имущества для оценки соотносится с имуществом, указанным в предоставленных документах. Данный вывод также был подтвержден личным визуальным осмотром Исполнителя.

#### Сведения об имущественных правах и обременениях, связанных с объектом оценки

Проведенный анализ имущественных прав и обременений, указанных в предоставленных документах, позволил Исполнителю сделать вывод, что на объект оценки зарегистрировано право общей долевой собственности (на помещения с кадастровыми номерами 77:01:0003040:5097, 77:01:0003040:5096, 77:01:0003040:5098 доля в праве - 1, на помещение с кадастровым номером 77:01:0003040:5090 доля в праве - 726 104/1 184 692). Субъектами права являются владельцы инвестиционных паев - ЗПИФН "РВМ Мегаполис" ДУ ЗАО УК "РВМ Капитал" (ОГРН 1057749282810, дата присвоения ОГРН: 29.11.2005 г., ИНН 7722563196, КПП 770901001), данные о которых устанавливаются на основании данных лицевых счетов владельцев инвестиционных паев в реестре владельцев инвестиционных паев и счетов депо владельцев инвестиционных паев.

**Допущение.** В соответствии с предоставленными документами, на оцениваемые помещения зарегистрировано ограничение (обременение) права: доверительное управление. В рамках настоящего Отчета оценка справедливой стоимости объекта оценки осуществлялась без учета данного обременения.

**Допущение.** На оцениваемые зарегистрировано обременение – аренда. Общая информация из договоров аренды помещений, сдаваемых в аренду на дату оценки, с указанием реквизитов договоров, площади и величины арендной ставки приведена в таблице ниже по тексту Отчета (Таблица 3.5). Определение справедливой стоимости проводилось с учетом данного обременения.

#### Сведения о физических свойствах объекта оценки, износе, устареваниях

На основании данных технической документации и произведенного осмотра объекта оценки Исполнителем сделан вывод о том, что объект находится в хорошем техническом состоянии. Объект оценки представляет собой офисные помещения и помещения подземной парковки, расположенные в бизнес-центре класса А. Здание введено в эксплуатацию в 2009 г. В помещениях выполнен стандартный ремонт. Состояние и уровень отделки, а также фасад здания, в котором находятся оцениваемые помещения, приведены в таблице ниже по тексту Отчета (Таблица 3.3) и в Приложении 6. Сведения о физических свойствах и технических характеристиках оцениваемых объектов и здания, в котором они расположены, приведены в таблице ниже (Таблица 3.4).

<sup>5</sup> Реквизиты правоустанавливающих и правоудостоверяющих документов представлены в таблице выше по тексту Отчета (Таблица 3.1).



**Таблица 3.3. Состояние объекта оценки**



**Фото 1. -5 эт. Помещение 67,8 кв. м.**



**Фото 2. -5 эт. Помещение 72 226,0 кв. м.**



**Фото 3. 4 эт. Помещение 72 226,0 кв. м.**



**Фото 4. Фасад.**

*Источник: данные визуального осмотра Исполнителем*

**Таблица 3.4. Описание физических свойств оцениваемых объектов**

Наименование	Характеристика
<b>Общая характеристика здания (в котором расположен объект оценки)</b>	
Объект недвижимости	Нежилое здание
Назначение объекта	Нежилое здание офисного назначения
Текущее использование	Бизнес-центр
Год постройки	2009
Срок полезной службы, лет	85 <sup>6</sup>
Год проведения капитального ремонта	Нет
Принадлежность к памятникам архитектуры	Нет

<sup>6</sup> В соответствии с Постановлением Правительства РФ №1 от 01.01.2002 г. "О классификации основных средств, включаемых в амортизационные группы"; Постановлением Совета Министров СССР №1072 от 22.10.1990 г. "О единых нормах амортизационных отчислений на полное восстановление основных фондов народного хозяйства СССР"; справочником фирмы Marshal & Swift (Marshall Valuation Service, Marshall & Swift, 1617 Beverly Boulevard, PO Box 26307, Los Angeles, CA 90026).

Наименование	Характеристика
Общая площадь, кв. м	126 751,80
Арендопригодная, кв. м	Н/д
Строительный объем, куб. м	Н/д
Площадь застройки, кв. м	Н/д
Класс конструктивных систем	КС-4
Этажность	27, подземных: 5
Подземная часть, кв. м	Н/д
Расположение входной группы	Основной вход с ул. Маши Порываевой
Наличие витринного остекления	Присутствует
<b>Конструктивные характеристики здания, в котором расположен объект оценки</b>	
Наружные и внутренние капитальные стены	Железобетонные монолитные
Фундамент	Н/д
Материал перекрытия	Н/д
Материал крыши	Н/д
Общее техническое состояние	На основании данных технической документации и произведенного осмотра объекта оценки Исполнителем сделан вывод о том, что объект находится в хорошем техническом состоянии, износ не превышает 20%
Физический износ по БТИ	Н/д
<b>Общая характеристика объекта оценки</b>	
Общая площадь	80 893,0
Планировка этажа	Свободная
Внутренняя отделка	Стандарт
<b>Функциональное использование площадей объекта оценки</b>	
Наличие отдельного входа	Отсутствует
Наличие витринного остекления	Отсутствует
Наличие (отсутствие) организованной парковки	Подземный паркинг
<b>Внутреннее инженерное оборудование</b>	
Отопление	+
Водоснабжение	+
Канализация	+
Электроосвещение	+
Система пожарной сигнализации	+
Радио	+
Телефон	+
Телевидение	+
Охрана здания и прилегающей территории	+

*Источник: данные, предоставленные Заказчиком: копии свидетельства о праве собственности, технического паспорта*

### **Информация об инженерных коммуникациях**

Оцениваемые объекты обеспечены всеми необходимыми центральными коммуникациями: электроснабжением (Договор электроснабжения № 99866301 от 30.12.2011 г.), холодным и горячим водоснабжением, канализацией, отоплением.

### **Количественные и качественные характеристики элементов в составе оцениваемых объектов, имеющих специфику, влияющую на результаты оценки объектов**

Количественные и качественные характеристики элементов, входящих в состав оцениваемого имущества, которые имеют специфику, влияющую на результаты оценки объектов, не выявлены.

**Другие факторы и характеристики, относящиеся к оцениваемым объектам, существенно влияющие на их стоимость**

Другие факторы и характеристики, относящиеся к оцениваемому имуществу, существенно влияющие на его стоимость, не выявлены.

**Информация о прошлых и ожидаемых доходах и затратах**

Оцениваемые помещения сданы в аренду по долгосрочным и краткосрочным договорам аренды. Общая информация из договоров аренды помещений с указанием реквизитов договоров, площади и величины арендной ставки приведена в таблице ниже по тексту Отчета (Таблица 3.5). На основании обработанной информации<sup>7</sup> Исполнитель пришел к выводу, что ставка аренды по действующим договорам аренды на дату оценки соответствуют рыночным значениям. Определение справедливой стоимости производилось с учетом наличия действующих договоров аренды на дату оценки.

**Согласно рекомендациям АРБ<sup>8</sup>** при расчете потока дохода от действующих договоров аренды в Отчете об оценке:

- должна быть проведена проверка данных, отраженных в реестре договоров аренды (либо ином документе, содержащем информацию об арендаторах, заключенных договорах аренды, условиях), на предмет соответствия арендных ставок рыночным условиям;
- применение арендных ставок, не соответствующих рыночным условиям, должно быть обосновано Оценщиком в Отчете об оценке.

В данном разделе, в соответствии рекомендациями АРБ, Исполнитель производит анализ соответствия ставок аренды, предоставленных Заказчиком, рыночным данным арендных ставок. Исполнителем была проанализирована величина арендной платы в соответствии с информацией, предоставленной Заказчиком. В соответствии с данными договоров аренды средневзвешенная величина арендной платы за кв. м в год составляет 33 710 руб, без НДС, с учетом эксплуатационных расходов. Годовая арендная плата за 1 м/м составляет 159 423 руб., что также соответствует рыночным значениям.

---

<sup>7</sup> Анализ рынка объекта оценки приведен в разделе 5 Отчета.

<sup>8</sup> Ассоциации российских банков, <http://www.ocenchik.ru/docs/1069.html>

**Таблица 3.5. Реестр арендаторов и вакантных помещений на дату оценки**

Наименование юр. лица (арендатор)	Этаж	Профиль	Площадь, кв. м (БТИ)	Площадь, кв. м (ВОМА)/ м/м	№ договора аренды	Дата подписания договора аренды	Дата окончания договора аренды	Ставка арендной платы договора, руб./кв. м (ВОМА)/год (руб./м/м/мес.), без НДС	Эксплуатационный платеж, руб. кв. м (ВОМА)/год, без НДС	Индексация	Итого платежей, руб./кв. м/год (руб./м/м/год) (без НДС)	Арендный поток с учетом эксплуатационных платежей, руб./год (без НДС), 2018 г.
Федеральная пассажирская компания	3, 4, 5, 9, 10 (блок 3) этажи	офис	9 514,20	10 801,27	ФПКРИ-10-872	06.12.2010	31.12.2023	24 355,93	7 000,00	7%	31 355,93	377 189 399,23
Федеральная пассажирская компания	Подземный 4	прочее	322,70	322,70	ФПКРИ-10-872	06.12.2010	31.12.2023	7 576,27	7 000,00	7%	14 576,27	5 238 540,91
Федеральная пассажирская компания	Подземный 3	м/м	393,50	23,00	ФПКРИ-10-872	06.12.2010	31.12.2023	21 879,00	-	7%	262 548,00	6 725 142,95
Федеральная пассажирская компания	Подвал	прочее	1,50	1,50	238-12/ФМСК(МЖА)	29.05.2012	31.12.2024	35 899,41	-	-	35 899,41	51 009,44
Федеральная Грузовая Компания	1, 2, 6, 7, 8 этажи	офис	8 945,70	10 192,32	77-77-11/081/2011-991	14.01.2011	31.05.2021	24 355,93	7 000,00	7%	31 355,93	355 924 354,97
Федеральная Грузовая Компания	1 этаж	м/м	96,69	7	77-77-11/081/2011-991	14.01.2011	31.05.2021	11 933,07	-	7%	143 196,84	6 411 133,74
Федеральная Грузовая Компания	Подземный 3	прочее	767,50	885,58	77-77-11/147/2012-385	10.01.2012	31.05.2021	14 576,26	-	7%	14 576,26	14 376 026,88
Российские железные дороги (ДКРС)	13, 15 этажи	офис	1 976,10	2 502,93	БН	14.03.2012	31.12.2024	24 355,93	7 000,00	7%	31 355,93	87 404 412,91
Российские железные дороги (ДКРС)	П2 (часть комнаты 7)	прочее	140,00	140,00		14.03.2012	31.12.2024	15 596,61	-	7%	15 596,61	1 695 980,97
Российские железные дороги (Центральная дирекция моторвагонного подвижного состава)	8, 9 этажи	офис	1 927,10	1 927,10	БН	09.04.2012	31.05.2021	24 355,93	7 000,00	7%	31 355,93	82 791 938,38
РЖД Логистика	Подземный 4	прочее	67,80	67,80	БН	24.11.2012	31.05.2021	14 576,27	-	7%	14 576,27	1 100 629,23
РЖД Логистика	Подземный 4	м/м	343,30	20,00	БН	24.11.2012	31.05.2021	17 827,42	-	7%	213 929,04	4 578 081,54
РЖД Логистика	7 этаж	офис	907,20	1 149,20	БН	24.11.2012	31.05.2021	24 355,93	7 000,00	7%	31 355,93	40 131 024,11
РЖД Логистика	5 (1/2) этаж	офис	456,50	621,45	БН	15.10.2014	31.12.2021	31 355,93	-	7%	31 355,93	21 701 554,46
РЖД Логистика	Подземный 3	м/м	76,20	4,00	БН	15.10.2014	31.12.2021	17 827,42	-	7%	213 929,04	915 616,32
Скоростные магистрали	11, 16 этажи	офис	1 737,70	2 236,86	36/11	02.09.2011	01.10.2022	31 355,93	-	7%	31 355,93	78 113 025,56
Скоростные магистрали	Подвал	м/м	97,44	6,00	36/11	02.09.2011	01.10.2022	20 837,25	-	7%	250 047,00	1 670 851,56
Скоростные магистрали	Подвал	прочее	74,03	74,03	36/11	02.09.2011	01.10.2022	16 688,37	-	7%	16 688,37	514 766,68
Внешэкономбанк	Подземный 2, этажи 4, 6, 18, 20-27	офис	5 153,90	6 605,06	БН	01.07.2013	30.09.2023	33 898,31	-	9%	33 898,31	249 542 561,49
Внешэкономбанк	Подземный 4	м/м	2 200,50	130,00	БН	01.07.2013	30.09.2023	19 349,10	-	9%	232 189,20	33 641 486,86

Наименование юр. лица (арендатор)	Этаж	Профиль	Площадь, кв. м (БТИ)	Площадь, кв. м (ВОМА)/ м/м	№ договора аренды	Дата подписания договора аренды	Дата окончания договора аренды	Ставка арендной платы договора, руб./кв. м (ВОМА)/год (руб./м/м/мес.), без НДС	Эксплуатационный платеж, руб. кв. м (ВОМА)/год, без НДС	Индексация	Итого платежей, руб./кв. м/год (руб./м/м/год) (без НДС)	Арендный поток с учетом эксплуатационных платежей, руб./год (без НДС), 2018 г.
Внешэкономбанк	Подземный 4	прочее	316,60	316,60	БН	03.07.2013	30.09.2023	30 697,43	-	9%	30 697,43	10 831 852,63
Национальный оператор парковок (А1 парк)	Подвал	м/м	3 525,80	223,00	БН	26.07.2016	31.12.2024	10 000,00	-	-	120 000,00	10 600 000,00
ЭмЭфСи	4 этаж	кафе	1 195,30	1 042,85	БН	14.09.2011	31.12.2024	14 007,68	-	5%	14 007,68	14 268 190,27
УК Трансфингруп	12 этаж	офис	920,50	1 162,10		16.10.2015	31.12.2023	35 000,03	-	5%	35 000,03	38 985 389,59
УК Трансфингруп	Подвал (П2)	прочее	135,70	135,70		16.10.2015	31.12.2023	24 990,00	-	5%	24 990,00	3 962 841,16
УК Трансфингруп	Подвал (П4)	м/м	79,70	5,00		16.10.2015	31.12.2023	12 750,00	-	5%	153 000,00	1 081 686,95
ПродМир (Мираторг)	1 этаж	магазин	937,80	937,80	БН	18.02.2013	12.06.2020	35 086,04	-	5%	35 086,04	36 276 957,00
Развитие	Подвал	фитнес	685,70	685,70	БН	28.11.2014	31.12.2021	6 779,59	-	5%	6 779,59	5 125 265,67
Сбербанк России	1 этаж	офис	573,23	573,23	КМП-34/2012	16.05.2012	31.12.2024	36 440,78	-	0%	36 440,78	20 888 949,36
ООО "Западное Бульварное Кольцо" - Regus	5 (1/2) этаж	офис	431,50	500,00	БН	22.08.2012	10.06.2025	7 700,00	-	8%	7 700,00	4 158 000,00
ООО "Таргон"	21 этаж	офис	223,00	233,14	БН	24.10.2016	10.10.2021	35 350,18	-	10%	35 350,18	8 378 899,98
РУСУКРМЕТ	26 этаж	офис	135,40	230,20	БН	26.12.2012	31.12.2022	58 891,40	-	5%	58 891,40	10 144 406,78
РУСУКРМЕТ	Подземный 3	м/м	27,40	2,00	БН	26.12.2012	31.12.2022	21 647,80	-	5%	259 773,60	545 524,56
РУСУКРМЕТ	Подземный 3	м/м	34,20	2,00	БН	26.12.2012	31.12.2022	25 829,38	-	5%	309 952,50	650 900,25
КОФЕ СЭТ	Подвал	кофейня	134,90	139,55	БН	05.04.2013	10.06.2020	62 027,55	6 892,20	5%	68 919,75	9 391 736,53
Круглова Татьяна Игоревна	Подвал	прочее	125,00	140,00	БН	20.09.2012	20.09.2019	13 230,00	-	5%	13 230,00	1 944 810,00
ПРАЙМСТАР Ресторантс Групп	Подвал	кофейня	114,90	128,73	01/09/МЕ	15.05.2013	01.07.2020	67 387,68	7 351,20	5%	74 738,88	10 102 192,82
Мегафарм	Подвал	прочее	56,76	56,76	БН	14.08.2015	08.06.2025	5 660,23	-	5%	5 660,23	337 338,25
ГарсТелеком	Подвал	прочее	14,50	14,50	БН	01.05.2016	31.12.2024	7 013,44	-	-	7 013,44	101 694,92
ООО "Таргон"	Подвал	м/м	14,20	1,00	БН	24.10.2016	10.10.2021	20 265,12	-	10%	243 181,44	247 234,46
Эдванс Холдинг	1 этаж	прочее	9,91	9,91	БН	17.07.2012	31.12.2024	68 315,00	-	-	68 315,00	677 001,65
Вымпелком (Билайн)	Подвал	прочее	7,10	7,10	11175-0913	01.09.2013	31.12.2024	23 180,28	-	-	23 180,28	164 580,00
Мобильные ТелеСистемы	Подвал	прочее	7,10	7,10	D120127803	01.04.2013	31.12.2024	23 180,28	-	-	23 180,28	164 580,00
Кофепорт	Подвал	кофейня	4,41	4,94	БН	24.05.2012	31.12.2024	137 800,00	-	-	137 800,00	680 732,00
Кольев Денис Анатольевич	Подвал	прочее	3,63	4,07	БН	18.02.2013	31.12.2024	15 000,00	-	-	15 000,00	180 000,00
Недильский Иван Романович	Подвал	прочее	9,90	11,09	БН	15.03.2013	31.12.2024	45 849,83	-	-	45 849,83	449 152,54
Глобэксбанк	2 этаж	прочее	1,00	1,00	БН	01.08.2014	31.12.2024	90 000,00	-	-	90 000,00	90 000,00
ВТБ 24	2 этаж	прочее	2,00	2,00	7905	31.12.2014	31.12.2024	80 561,52	-	-	80 561,52	161 123,04
АО Альфа-Банк	3 (блок 1) этажи	офис	151,70	151,70	БН	31.05.2017	31.05.2022	26 271,19	5 932,20	5%	32 203,39	5 027 740,82
АО Альфа-Банк	подвал	м/м	19,80	1,00	БН	31.05.2017	31.05.2022	19 491,53	-	5%	233 898,31	240 720,34
ООО Тренд Микро Раша	3 (блок 1) этажи	офис	224,30	251,21	БН	31.07.2017	31.10.2022	26 271,19	5 932,20	7%	32 203,39	8 184 194,72
ООО Тренд Микро Раша	подвал	м/м	66,10	4,00	БН	31.07.2017	31.10.2022	17 796,61	-	7%	213 559,32	864 203,39
ООО Монпасс	2 этаж	прочее	5,60	6,30	БН	19.07.2017	31.12.2024	64 567,80	-	0%	64 567,80	406 777,12
ООО Буба Кафе	2 этаж	прочее	101,43	101,43		15.05.2017	31.12.2024	74 705,34	-	0%	74 705,34	1 680 360,13
ООО ДЭЛСК ГРУПП	17	офис	146,49	164,07	БН	27.10.2017	31.10.2020	27 966,10	5 932,20	6%	33 898,31	5 617 311,86

Наименование юр. лица (арендатор)	Этаж	Профиль	Площадь, кв. м (БТИ)	Площадь, кв. м (ВОМА)/ м/м	№ договора аренды	Дата подписания договора аренды	Дата окончания договора аренды	Ставка арендной платы договора, руб./кв. м (ВОМА)/год (руб./м/м/мес.), без НДС	Эксплуатационный платеж, руб. кв. м (ВОМА)/год, без НДС	Индексация	Итого платежей, руб./кв. м/год (руб./м/м/год) (без НДС)	Арендный поток с учетом эксплуатационных платежей, руб./год (без НДС), 2018 г.
ООО Группа Сибулгмет	3	офис	128,90	158,55	БН	17.10.2017	01.12.2022	29 067,80	5 932,20	5%	35 000,00	5 572 371,88
ООО Группа Сибулгмет	1	м/м	25,10	2,00	БН	17.10.2017	01.12.2022	21 000,00	-	5%	252 000,00	506 100,00
ОА ГК Основа	10 этаж (пом. II часть комнаты 1)	офис	252,90	283,25	БН	31.08.2018	30.08.2022	15 889,00	-	5%	15 889,00	1 644 264,80
ОА ГК Основа	Этаж П4	м/м	32,20	2,00	БН	31.08.2018	30.08.2022	24 000,00	-	5%	288 000,00	192 000,00
ОА ГК Основа	10 этаж (пом. II часть комнаты 11)	офис	110,67	123,95	БН	02.10.2018	02.01.2019	31 779,00	-	-	31 779,00	984 751,76
ООО Кофе Сирена	Подвал (пом. III, часть комнаты 14)	кофейня	120,80	120,80	БН	21.08.2018	20.08.2023	37 500,00	-	5%	37 500,00	1 786 833,33
ООО Т2 Мобайл	Подвал 1 (часть комнаты 35)	прочее	1,50	1,50	MS2678	23.04.2018	22.03.2019	29 661,02	-	-	29 661,02	245 197,74
ФГБУ Аналитический центр Минсельхоза России	этаж 17 (пом. II, часть комнаты 11)	офис	242,41	242,41	БН	22.03.2018	21.01.2019	45 646,95	-	-	45 646,95	8 640 010,15
Вакантно	Подвал	м/м	13,70	1,00	-	-	-	-	-	-	-	-
Вакантно	19 этаж	офис	513,00	513,00	-	-	-	-	-	-	-	-
Вакантно	Подвал	м/м	981,60	35	-	-	-	-	-	-	-	-
Вакантно	17	офис	125,00	140,00	-	-	-	-	-	-	-	-
Вакантно	п3	м/м	32,10	2,00	-	-	-	-	-	-	-	-
Вакантно	Подвал	м/м	-	89	-	-	-	-	-	-	-	-
Вакантно	17 этаж	офис	250,60	260,67	-	-	-	-	-	-	-	-
Вакантно	10 этаж	офис	708,60	869,95	-	-	-	-	-	-	-	-
Вакантно	3 (блок 1) этажи	офис	143,60	160,83	-	-	-	-	-	-	-	-
Вакантно	половина 4 этажа (блок 1)	офис	382,80	428,74	-	-	-	-	-	-	-	-
Вакантно	Подвал	м/м	442,01	32,00	-	-	-	-	-	-	-	-
Вакантно	Подвал	прочее	2,00	2,00	-	-	-	-	-	-	-	-
Вакантно	Подвал	прочее	14,50	14,50	-	-	-	-	-	-	-	-
Вакантно	Подвал	прочее	7,10	7,10	-	-	-	-	-	-	-	-
Вакантно	Подвал	прочее	7,10	7,10	-	-	-	-	-	-	-	-
Вакантно	Подвал	прочее	63,97	63,97	-	-	-	-	-	-	-	-
Вакантно	Подвал	прочее	2,50	2,50	-	-	-	-	-	-	-	-
Вакантно	Подвал	прочее	117,41	117,41	-	-	-	-	-	-	-	-
<b>Итого арендопригодная площадь (без учета м/м)</b>			<b>41 862,65</b>	<b>48 064,81</b>								
<b>Итого арендопригодные м/м</b>			<b>Н/д</b>	<b>591</b>								



Наименование юр. лица (арендатор)	Этаж	Профиль	Площадь, кв. м (БТИ)	Площадь, кв. м (ВОМА)/ м/м	№ договора аренды	Дата подписания договора аренды	Дата окончания договора аренды	Ставка арендной платы договора, руб./кв. м (ВОМА)/год (руб./м/м/мес.), без НДС	Эксплуатационный платеж, руб. кв. м (ВОМА)/год, без НДС	Индексация	Итого платеж, руб./кв. м/год (руб./м/м/год) (без НДС)	Арендный поток с учетом эксплуатационных платежей, руб./год (без НДС), 2018 г.
Итого арендопригодная площадь, сданная по договору аренды (без учета м/м)			39 524,47	45 477,04							33 710	1 533 030 734
Итого вакантная арендопригодная площадь (без учета м/м)			2 338,18	2 587,77								
Итого м/м, сданные по договору аренды			7 032,13	432							159 423	68 870 683
Итого вакантные м/м			Н/д	159								

Источник: данные Заказчика, расчеты АО "НЭО Центр"

### 3.4. Классификация недвижимого имущества

При классификации недвижимого имущества Исполнитель руководствовался методологическими положениями, изложенными в разделе 6.2 Отчета.

Для каждого класса основных средств требуются отдельные раскрытия данных. IAS 16 "Основные средства" (п. 73) требует, чтобы финансовые отчеты раскрывали для каждого класса базу измерения, используемую для определения валовой учетной суммы, используемый метод амортизации и примененные сроки полезного использования либо норму амортизации.

В соответствии с п. 3 МСО 101 ("Задание на оценку") задание на оценку должно включать подтверждение того, как эти активы используются или классифицируются в отчетности организации. Требуемый учетный порядок в бухгалтерском учете может быть различным для идентичных или сопоставимых активов, или обязательств в зависимости от того, как они используются организацией.

Таким образом, в Отчете об определении стоимости основных средств в соответствии с МСФО и МСО должно найти отражение деление активов на классы, а также распределение активов на соответствующие группы.

Анализ открытых источников показал, что оцениваемые объекты достаточно представлены на рынке, а значит, активный рынок для данного имущества имеется. Следовательно, данные объекты являются неспециализированными.

Оцениваемое имущество относится к классу основных средств — земельные участки и здания (нежилые помещения). Оцениваемые помещения участвует в операционной деятельности, соответственно, могут быть отнесены к классу операционных активов.

На основании всего вышеизложенного, проанализировав имущественные права, количественные и качественные характеристики объекта оценки, а также его местоположение, Исполнитель сделал вывод о том, что объект оценки относится к сегменту рынка нежилой коммерческой недвижимости г. Москвы.

### 3.5. Определение срока полезной службы, оставшегося срока полезной службы

При определении срока полезной службы Исполнитель руководствовался методологическими положениями, изложенными в разделе 6.3 Отчета. Как было указано, оценка срока полезной службы актива является предметом профессионального суждения, основанного на опыте работы организации с аналогичными активами.

Для повышения достоверности результата, его ясного и точного изложения, в целях недопущения введения Заказчика в заблуждение Исполнитель при определении сроков полезной службы анализируемых активов анализировал следующие информационные источники:

- Постановление Правительства РФ №1 от 01.01.2002 г. "О классификации основных средств, включаемых в амортизационные группы";
- Постановление Совета Министров СССР №1072 от 22.10.1990 г. "О единых нормах амортизационных отчислений на полное восстановление основных фондов народного хозяйства СССР";
- справочник фирмы Marshal & Swift (Marshall Valuation Service, Marshall & Swift, 1617 Beverly Boulevard, PO Box 26307, Los Angeles, CA 90026).

Постановление Правительства РФ №1 от 01.01.2002 г. "О классификации основных средств, включаемых в амортизационные группы" было принято в соответствии со ст. 258 НК РФ. В данной статье указано:

"Сроком полезного использования признается период, в течение которого объект основных средств или объект нематериальных активов служит для выполнения целей деятельности налогоплательщика. Срок полезного использования определяется налогоплательщиком самостоятельно на дату ввода в эксплуатацию данного объекта амортизируемого имущества в соответствии с положениями настоящей статьи и с учетом классификации основных средств, утверждаемой Правительством Российской Федерации.

Классификация основных средств, включаемых в амортизационные группы, утверждается Правительством Российской Федерации.

Для тех видов основных средств, которые не указаны в амортизационных группах, срок полезного использования устанавливается налогоплательщиком в соответствии с техническими условиями или рекомендациями организаций-изготовителей".

Справочник фирмы Marshal & Swift используется Исполнителем как один из основополагающих источников определения сроков полезной службы, т. к. учитывает реальные рыночные условия.

Помимо вышеперечисленных источников, при определении оставшегося срока полезной службы объекта анализа Исполнитель опирался на экспертные мнения специалистов АО "НЭО Центр".

Расчет оставшегося срока полезного использования проводился по следующей формуле:

$$\text{ОСПИ} = (\text{HMS} - \text{Xв}) \times \text{V}_{\text{MS}} + (\text{Нокос} - \text{Xв}) \times \text{V}_{\text{окос}} + (\text{Ненао} - \text{Xв}) \times \text{V}_{\text{енао}} + \text{ОСПИ}_{\text{э}} \times \text{V}_{\text{э}}$$

где:

**ОСПИ** — оставшийся срок полезного использования анализируемых зданий и помещений;

**HMS** — нормативный срок использования, определенный в соответствии со справочником фирмы Marshal & Swift;

**Xв** — хронологический возраст анализируемых объектов;

**Нокос** — нормативный срок использования, определенный в соответствии с Постановлением Правительства РФ №1 от 01.01.2002 г. "О классификации основных средств, включаемых в амортизационные группы";

**Ненао** — нормативный срок использования, определенный в соответствии с Постановлением Совета Министров СССР №1072 от 22.10.1990 г. "О единых нормах амортизационных отчислений на полное восстановление основных фондов народного хозяйства СССР";

**ОСПИ<sub>э</sub>** — оставшийся срок полезного использования, определенный Исполнителем экспертно (по согласованию с собственником);

**V<sub>MS</sub>, V<sub>окос</sub>, V<sub>енао</sub>, V<sub>э</sub>** — веса, присваиваемые соответствующим результатам.

В рамках настоящего Отчета объектом оценки являются нежилые помещения.

Определение срока полезной службы оцениваемых помещений представлено в таблице ниже.

**Таблица 3.6. Определение срока полезной службы здания, в котором расположены оцениваемые помещения**

Наименование объекта	Бизнес-центр
	г. Москва, ул. Маши Порываевой, д. 34
Местоположение объекта	ЦАО, р-н Красносельский м. "Красные Ворота"
Площадь объекта оценки, кв. м	80 893,00
Год постройки	2009
Хронологический возраст	9
Нормативный срок полезного использования по данным Marshal & Swift	60
Оставшийся срок полезного использования по данным Marshal & Swift	51
Нормативный срок полезного использования в соответствии с Постановлением Правительства РФ от 01.01.2002 г. "О классификации основных средств, включаемых в амортизационные группы"	100
Оставшийся срок полезного использования в соответствии с Постановлением Правительства РФ от 01.01.2002 г. "О классификации основных средств, включаемых в амортизационные группы"	91
Нормативный срок полезного использования в соответствии с Постановлением Советом Министров СССР №1072 от 22.10.1990 г. "О единых нормах амортизационных отчислений полное восстановление основных фондов народного хозяйства СССР"	83
Оставшийся срок полезного использования в соответствии с Постановлением Советом Министров СССР №1072 от 22.10.1990 г. "О единых нормах амортизационных отчислений полное восстановление основных фондов народного хозяйства СССР"	74
Срок полезного использования, определенный экспертно, лет	95

Наименование объекта	Бизнес-центр
Оставшийся срок полезного использования, определенный экспертно, лет	86
Сроки полезной службы основных средств, среднее арифметическое, лет	85
<b>Оставшийся срок полезного использования, среднее арифметическое, лет</b>	<b>76</b>

Источник: информация Заказчика и анализ АО "НЭО Центр"

### 3.6. Описание процесса осмотра объекта оценки

Хорошее техническое состояние объекта оценки. Имущество соответствует требованиям, предъявляемым к подобным объектам. К земельному участку, на котором расположено здание с оцениваемыми помещениями, подведены все центральные коммуникации

**Таблица 3.7. Описание процесса осмотра объекта оценки**

Наименование	Комментарий
Дата проведения визуального осмотра	17.12.2018
Представитель Заказчика	Фомин В. А. - инженер по арендаторам
Представитель Исполнителя	Крестина Е. А.
Текущее использование объекта оценки	Помещения являются частью бизнес-центра "Домников". Часть помещений используются как офисные помещения бизнес-центра, часть - подземный паркинг
Примечание	<p>В процессе осмотра Исполнитель произвел фотографирование имущества в целом и его составных частей, провел интервьюирование технических специалистов — представителей Заказчика на предмет характеристик и состояния оцениваемых объектов. Акт осмотра объекта оценки представлен в Приложении 5 к Отчету, фотографии объекта оценки — в Приложении 6 и в таблице выше по тексту Отчета (Таблица 3.3).</p> <p>Все заключения Исполнителя о количественных и качественных характеристиках объекта оценки основаны на информации и документах, предоставленных Заказчиком, а также в ходе проведенного визуального осмотра</p>

Источник: данные визуального осмотра

### 3.7. Результаты анализа ликвидности имущества

В соответствии с Методическими рекомендациями Ассоциации российских банков<sup>9</sup> ликвидность определяется в зависимости от прогнозируемого срока реализации<sup>10</sup> имущества на свободном рынке по рыночной стоимости. По срокам реализации ликвидность имеет следующие градации:

- низкая — 7–18 мес.;
- средняя — 3–6 мес.;
- высокая — 1–2 мес.

Исходя из данных, опубликованных на портале Statrielt<sup>11</sup>, средний срок экспозиции административных (офисных) объектов, составляет порядка 4 – 9 мес.

На основании проведенного анализа сроков реализации аналогичных объектов, а также учитывая индивидуальные характеристики объекта оценки, Исполнитель принял срок экспозиции равным 9 мес. Таким образом, учитывая все вышеизложенное, а также ситуацию на рынке коммерческой недвижимости г. Москвы, спрос на аналогичные объекты и их востребованность, объект оценки является низколиквидным.

<sup>9</sup> Рекомендовано к применению решением Комитета АРБ по оценочной деятельности (протокол от 25.11.2011 г.).

<sup>10</sup> Согласно методическим рекомендациям АРБ предполагается, что в срок экспозиции не включается время, необходимое для формального закрепления (оформление, регистрация) сделки купли-продажи, т. е. срок экспозиции — это типичное время с момента размещения публичного предложения о продаже объекта до принятия продавцом и покупателем решения о совершении сделки.

<sup>11</sup> <https://statrielt.ru/statistika-rynka/statistika-na-01-10-2018g/korrektirovki-kommercheskoj-vedvizhimosti/1585-sroki-likvidnosti-ob-ektov-kommercheskoj-vedvizhimosti-na-01-10-2018-goda>



## РАЗДЕЛ 4. АНАЛИЗ НАИБОЛЕЕ ЭФФЕКТИВНОГО ИСПОЛЬЗОВАНИЯ ОБЪЕКТА ОЦЕНКИ

Исходя из критериев анализа наиболее эффективного использования, месторасположения, физического состояния и ситуации, сложившейся на рынке нежилой недвижимости г. Москвы, а также учитывая проведенный качественный анализ возможных вариантов использования оцениваемых объектов недвижимости, Исполнитель пришел к выводу, что наиболее эффективным вариантом использования земельного участка, на котором расположен объект оценки, является его текущее использование, а именно для размещения коммерческих объектов. Наиболее эффективным использованием оцениваемых помещений также является их текущее использование

Анализ проводился в соответствии с действующим законодательством:

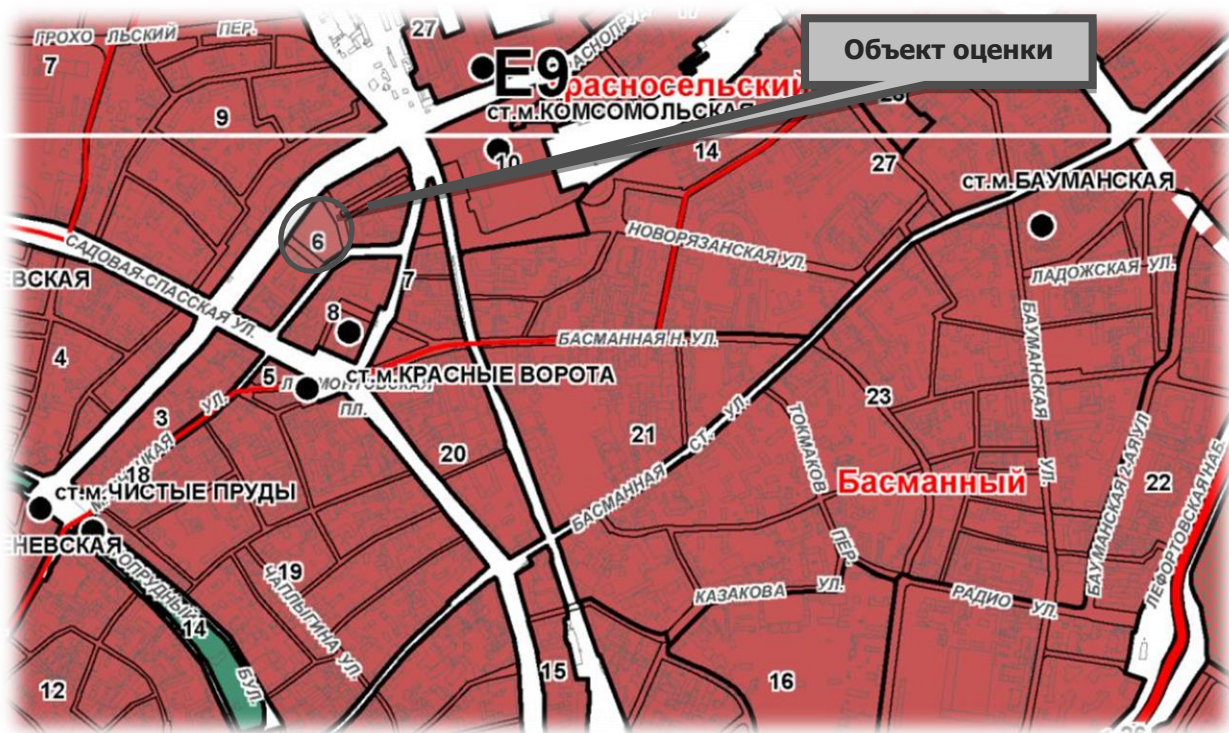
- Федеральный закон от 25.10.2001 г. №137-ФЗ (ред. от 23.06.2014 г.) "О введении в действие Земельного кодекса Российской Федерации";
- Земельный кодекс Российской Федерации от 25.10.2001 г. №136-ФЗ (ред. от 21.07.2014 г.);
- Градостроительный кодекс Российской Федерации от 29.12.2004 г. №190-ФЗ (ред. от 21.07.2014 г.).

**Таблица 4.1. Результаты анализа земельного участка как условно свободного**





Критерий анализа	Анализ
Юридическая правомочность	<p>Под рассматриваемым земельным участком понимается земельный участок в границах, определенных кадастровыми планами. В соответствии со ст. 7 Земельного кодекса РФ земли должны использоваться согласно установленному для них целевому назначению. Землями населенных пунктов признаются земли, используемые и предназначенные для застройки и развития населенных пунктов. Границы территориальных зон должны отвечать требованиям принадлежности каждого земельного участка только к одной зоне. Правилами землепользования и застройки устанавливается градостроительный регламент для каждой территориальной зоны индивидуально, с учетом особенностей ее расположения и развития, а также возможности территориального сочетания различных видов использования земельных участков (жилого, общественно-делового, производственного, рекреационного и иных видов). Для земельных участков, расположенных в границах одной территориальной зоны, устанавливается единый градостроительный регламент.</p> <p>Градостроительный регламент территориальной зоны определяет основу правового режима земельных участков, равно как всего, что находится над и под поверхностью земельных участков и используется в процессе застройки и последующей эксплуатации зданий, строений, сооружений. Градостроительные регламенты обязательны для исполнения всеми собственниками земельных участков, землепользователями, землевладельцами и арендаторами земельных участков независимо от форм собственности и иных прав на земельные участки.</p> <p>Согласно Генеральному плану г. Москвы, территория участка отнесена к многофункциональной общественной зоне. Расположение объекта оценки на карте Генерального плана г. Москвы приведено на рисунке ниже по тексту Отчета (Рисунок 4.1). С точки зрения юридической правомочности данный участок необходимо использовать для размещения объектов коммерческого назначения.</p>
Физическая возможность	<p>Рельеф участка ровный, форма правильная многоугольная. Расположение, благоустройство и физические характеристики территории, форма и топография земельных участков, возможность подъездов к району расположения объекта недвижимости позволяют определить возможный вариант использования в качестве земельного участка для размещения объектов коммерческого назначения.</p>
Финансовая целесообразность и максимальная продуктивность	<p>Земельный участок находится на 1-й линии крупной магистрали - улицы Маши Порываевой. Также на 1-й линии улицы Архитектора Власова и Орликова переулках. Расстояние до ближайших остановок общественного транспорта "Проспект Академика Сахарова" и "Фабрика Большевичка - Комсомольская площадь" составляет 430 м. Вблизи находятся 2 станции Московского метрополитена Сокольнической линии - "Красные Ворота" (540 м) и "Комсомольская" (740 м). На расстоянии 600 м находится Комсомольская площадь (неофициально называется "Площадью трех вокзалов"), на которой расположены сразу три железнодорожных вокзала: Ленинградский, Ярославский и Казанский. Главная транспортная улица - улица Маши Порываевой, позволяет выехать на крупные транспортные магистрали города, расстояние до которых составляет менее 1 км: Садовое кольцо, Каланчевская улица, Краснопрудная улица. Расстояние до ТТК составляет менее 2 км.</p> <p>На основании анализа и мониторинга рынка коммерческой недвижимости г. Москвы было установлено, что размещения на данном земельном участке здания офисного назначения наиболее выгодно, так как земельный участок расположен в районе города, где офисная недвижимость пользуется высоким спросом.</p> <p>С точки зрения финансовой целесообразности и максимальной продуктивности данный участок необходимо использовать для размещения объектов офисного назначения.</p>
<b>Вывод</b>	<p><b>Наиболее эффективным использованием земельного участка является его текущее использование. Наиболее эффективным использованием оцениваемых помещений также является их текущее использование.</b></p>

Источник: анализ АО "НЭО Центр"




**Рисунок 4.1. Расположение объекта оценки на Генеральном плане г. Москвы**




**1. ОБЩЕСТВЕННЫЕ ФУНКЦИОНАЛЬНЫЕ ЗОНЫ**

-  - многофункциональные общественные зоны
-  - многофункциональные парковые зоны
-  - специализированные общественные зоны
-  - культурно-просветительные, спортивно-рекреационные специализированные общественные зоны, общественные зоны смешанного размещения указанных объектов в составе особо охраняемых территорий

**2. ЖИЛЫЕ ФУНКЦИОНАЛЬНЫЕ ЗОНЫ**

-  - зоны жилых микрорайонов и жилых групп многоквартирной жилой застройки
-  - зоны жилых районов и микрорайонов многоквартирной жилой застройки
-  - зоны жилых районов и микрорайонов одноквартирной жилой застройки

**3. ПРОИЗВОДСТВЕННЫЕ ФУНКЦИОНАЛЬНЫЕ ЗОНЫ**

-  - промышленные зоны
-  - коммунальные зоны
-  - специальные зоны

**4. ФУНКЦИОНАЛЬНЫЕ ЗОНЫ ОСОБО ОХРАНЯЕМЫХ ПРИРОДНЫХ ТЕРРИТОРИЙ, ПРИРОДНЫХ И ОЗЕЛЕНЕННЫХ ТЕРРИТОРИЙ**

- 

Источник: [http://gpinfo.mka.mos.ru/kniga\\_2](http://gpinfo.mka.mos.ru/kniga_2)

**Анализ земельного участка, на котором расположен объект оценки, с существующими улучшениями**

Анализ наиболее эффективного использования земельного участка с существующими улучшениями с учетом ограничений, накладываемых российским законодательством в отношении участка как условно свободного, заключается в рассмотрении ограниченного числа вариантов дальнейшего использования объекта:

- снос строения;
- использование объекта в текущем состоянии;
- реконструкция или обновление.

На основании осмотра объекта оценки и предоставленных Заказчиком данных было сделано заключение о хорошем состоянии здания, в котором расположены оцениваемые помещения. В данном случае снос расположенного на участке строения и его обновление не являются финансово целесообразными, поскольку рассматриваемый объект недвижимости отвечает всем современным требованиям.

## РАЗДЕЛ 5. АНАЛИЗ РЫНКА ОБЪЕКТА ОЦЕНКИ

### 5.1. Анализ влияния общей политической и социально-экономической обстановки в стране и регионе<sup>12</sup>

- По оценке Минэкономразвития России, темп роста ВВП в августе снизился до 1,0% г/г с 1,8% г/г месяцем ранее. Основной вклад в замедление роста в августе внесло сельское хозяйство. Резкое ухудшение его годовой динамики было обусловлено в первую очередь высокой базой августа прошлого года, когда из-за смещения календарного графика уборки урожая наблюдался догоняющий рост сбора основных сельскохозяйственных культур. Среди базовых отраслей некоторое замедление роста наблюдалось в промышленности и транспорте. Рост ВВП за январь–август, по оценке, составил 1,6% г/г.
- В августе темп роста промышленного производства несколько замедлился. Основной причиной вновь стала повышенная волатильность в металлургическом комплексе (в результате темп роста обрабатывающей промышленности замедлился до 2,2% г/г в августе с 4,6% г/г в июле). В то же время по-прежнему высокие темпы роста демонстрировали ключевые обрабатывающие отрасли – химический комплекс, пищевая промышленность, деревообработка, машиностроение. Темп роста выпуска в добывающей промышленности ускорился, что было обусловлено увеличением добычи нефти в результате изменения параметров сделки ОПЕК+ в конце июня.
- Рост потребительского спроса демонстрирует тенденцию к замедлению, несмотря на сохранение позитивной динамики на рынке труда. Оборот розничной торговли в августе продолжал расти умеренными темпами. Также в последние месяцы наметилась стабилизация в динамике продаж легковых автомобилей, авиаперевозок, онлайн-покупок в зарубежных Интернет-магазинах – сегментах потребительского рынка, которые в 2017 г. – начале 2018 г. демонстрировали активный рост.
- Ситуация на рынке труда по-прежнему остается благоприятной. Рост заработных плат в реальном выражении в июле ускорился до 7,5% г/г с 7,2% г/г месяцем ранее (в августе – по предварительной оценке Росстата, он составил 7,0% г/г). По оценке Минэкономразвития России, увеличение темпов роста оплаты труда наблюдалось как в социальном, так и во внебюджетном секторе. Безработица в августе пятый месяц подряд сохранилась на исторически низком уровне (4,8% SA).
- По оценке, рост инвестиций в основной капитал (по отношению к предыдущему году) в августе остановился, о чем свидетельствуют снижение объема строительных работ и значительное падение инвестиционного импорта. При этом в структуре инвестиционного спроса наблюдаются процессы импортозамещения: растет доля машин и оборудования отечественного производства (выпуск машин и оборудования инвестиционного назначения растет двузначными темпами в годовом выражении).
- В сентябре годовые темпы инфляции продолжили расти – до 3,4% г/г с 3,1% г/г в августе. Увеличение темпов роста потребительских цен (в помесечном выражении с устранением сезонности) наблюдалось во всех основных товарных группах, за исключением плодоовощной продукции. В результате монетарная инфляция в сентябре ускорилась до 5,03% м/м SAAR (по сравнению с 3,34% м/м SAAR в августе) и превысила целевой уровень Банка России впервые с ноября 2016 года.
- В октябре Минэкономразвития России ожидает инфляцию на уровне 0,4–0,5% м/м. В годовом выражении рост потребительских цен ускорится до 3,5–3,7% г/г. При сохранении курса рубля на текущих уровнях инфляция по итогам 2018 года составит 3,7–3,9%. Достижение инфляцией прогнозного значения в 3,4% г/г на конец года может произойти при выходе курса рубля на прогнозную траекторию начиная с октября.

<sup>12</sup> [http://economy.gov.ru/wps/wcm/connect/5f34f7d9-2239-40f9-9885-b43381e54aa7/181012\\_econ\\_picture.pdf?MOD=AJPERES&CACHEID=5f34f7d9-2239-40f9-9885-b43381e54aa7](http://economy.gov.ru/wps/wcm/connect/5f34f7d9-2239-40f9-9885-b43381e54aa7/181012_econ_picture.pdf?MOD=AJPERES&CACHEID=5f34f7d9-2239-40f9-9885-b43381e54aa7)



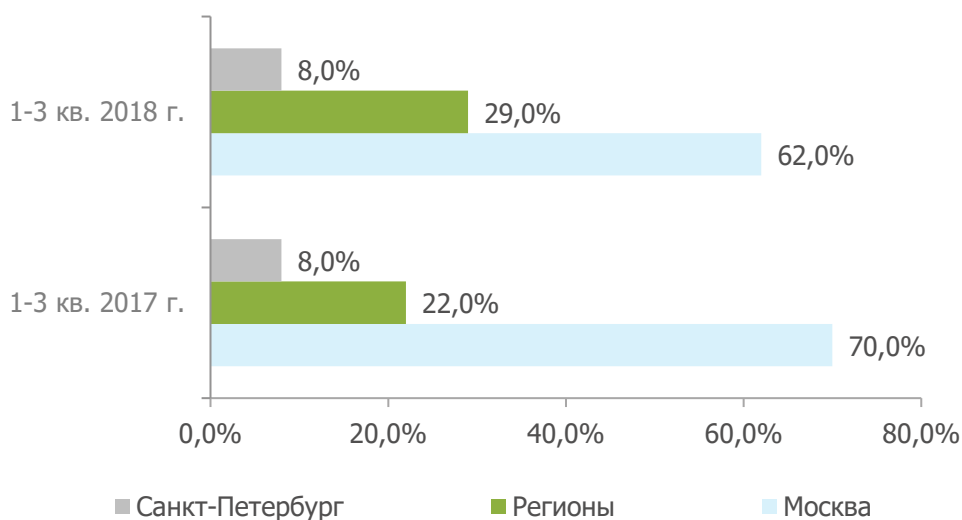
## 5.2. Анализ рынка инвестиций по итогам III квартала 2018 г.<sup>13</sup>

### 5.2.1. Основные положения

В I-III кварталах 2018 г. объем инвестиционных сделок снизился на 28% в годовом сопоставлении и составил 1 900 млн долл. США. Ослабление рубля на 10% в августе в результате очередного раунда американских санкций, а также активная распродажа на развивающихся финансовых рынках стали причинами низкой активности инвесторов в 3 кв. 2018 года. При этом общий объем инвестиционных сделок за период составил 545 млн долл.

К концу 3 квартала 2018 г. более половины общего объема транзакций – 62% – было сосредоточено в Московском регионе. Последние два года наблюдается рост активности на петербургском рынке. За январь – сентябрь 2018 г. доля города в общероссийском объеме инвестиций оценивается на уровне 29%. Значительное влияние на региональное распределение долей инвестиций оказала сделка по продаже 12 гипермаркетов K-Rauta в России, 8 из которых расположены в северной столице.

**Рисунок 5.1. Региональное распределение инвестиций**

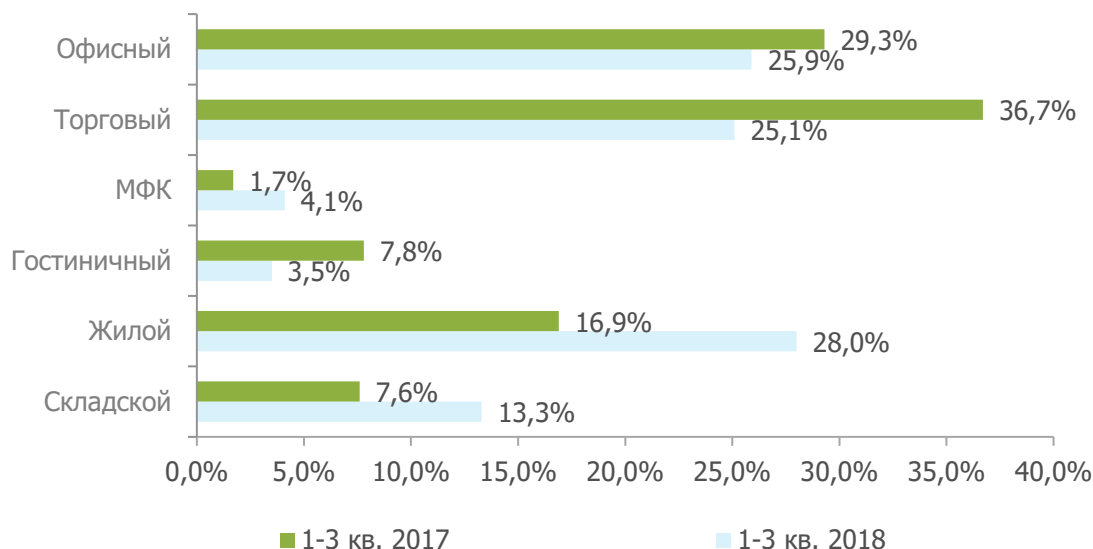


Источник: [http://www.jll.ru/russia/ru-ru/Research/Q3%202018%20Russia%20investment%20market\\_JLL\\_rus.pdf?4e0355b2-fd80-4101-8626-4736a9edf923](http://www.jll.ru/russia/ru-ru/Research/Q3%202018%20Russia%20investment%20market_JLL_rus.pdf?4e0355b2-fd80-4101-8626-4736a9edf923)

Доминирующими по объему вложенных средств в первые 9 месяцев года стали офисный и торговый сегменты, привлекая 492 и 477 млн долл. США, или 25,9% и 25,1% соответственно совокупного объема транзакций.

<sup>13</sup> [http://www.jll.ru/russia/ru-ru/Research/Q3%202018%20Russia%20investment%20market\\_JLL\\_rus.pdf?4e0355b2-fd80-4101-8626-4736a9edf923](http://www.jll.ru/russia/ru-ru/Research/Q3%202018%20Russia%20investment%20market_JLL_rus.pdf?4e0355b2-fd80-4101-8626-4736a9edf923)

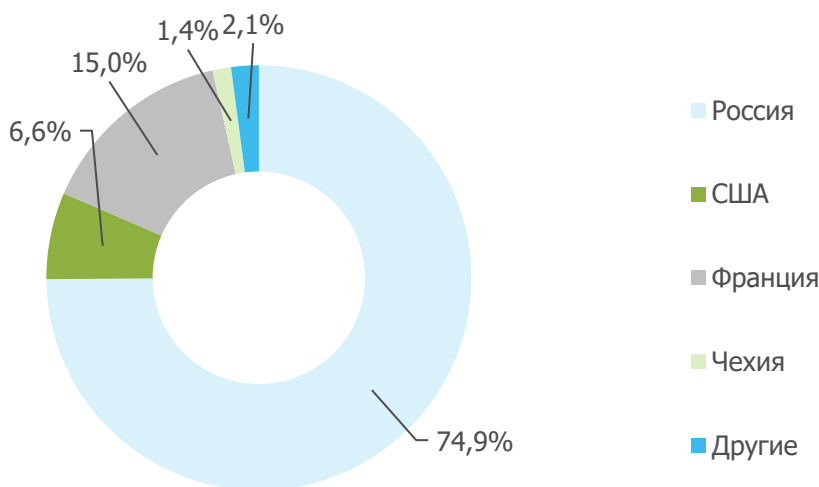
**Рисунок 5.2. Распределение инвестиций по количеству и объему сделок**



Источник: [http://www.jll.ru/russia/ru-ru/Research/Q3%202018%20Russia%20investment%20market\\_JLL\\_rus.pdf?4e0355b2-fd80-4101-8626-4736a9edf923](http://www.jll.ru/russia/ru-ru/Research/Q3%202018%20Russia%20investment%20market_JLL_rus.pdf?4e0355b2-fd80-4101-8626-4736a9edf923)

Доля сделок с участием иностранных игроков составила 25,1% в I-III кв. 2018 года, что незначительно отличается от уровня I-III кв. 2017 г. (рост на 1,4 п.п.)

**Рисунок 5.3. Инвесторы по стране происхождения**



Источник: [http://www.jll.ru/russia/ru-ru/Research/Q3%202018%20Russia%20investment%20market\\_JLL\\_rus.pdf?4e0355b2-fd80-4101-8626-4736a9edf923](http://www.jll.ru/russia/ru-ru/Research/Q3%202018%20Russia%20investment%20market_JLL_rus.pdf?4e0355b2-fd80-4101-8626-4736a9edf923)

По оценкам аналитиков, до конца 2018 г. преобладающими по объему инвестиций станут офисный и торговый сегменты. Основной фокус при этом будет сосредоточен на инвестиционных активах, генерирующих доходный поток. Продолжит наращивание доли в общем объеме транзакций Санкт-Петербург, где несколько высоколиквидных активов являются предметом переговоров. В целом ряд крупных сделок в настоящий момент находятся в процессе переговоров, что позволит достичь по итогам 2018 г. общий объем инвестиций на уровне 3,5 млрд долл. США.

Ставки капитализации активов институционального качества существенной не изменились.

**Таблица 5.1. Ставки капитализации по секторам недвижимости (III квартал 2018 г.)**

Показатель	Минимум, %	Максимум, %	Среднее, %
Офисы	8,75%	10,25%	9,00%
Торговые центры	8,75%	10,25%	9,00%
Складские помещения	10,25%	12,25%	11,25%

Источник: [http://www.jll.ru/russia/ru-ru/Research/Q3%202018%20Russia%20investment%20market\\_JLL\\_rus.pdf?4e0355b2-fd80-4101-8626-4736a9edf923](http://www.jll.ru/russia/ru-ru/Research/Q3%202018%20Russia%20investment%20market_JLL_rus.pdf?4e0355b2-fd80-4101-8626-4736a9edf923), анализ АО "НЭО Центр"

### 5.2.2. Выводы

- Суммарный объем инвестиций в российскую коммерческую недвижимость в I-III кварталах 2018 г. составил 1,9 млрд долл. США, что почти вдвое меньше, чем за аналогичный период прошлого года.
- В первые девять месяцев 2018 г. более половины общего объема транзакций – 62% – было сосредоточено в Московском регионе.
- Доминирующим по объему вложенных средств по итогам 9 месяцев 2018 года стали офисный и торговый сегменты, привлекая суммарно 969 млн долл. США, или 51% совокупного объема транзакций.
- Доля сделок с участием иностранных игроков практически не изменилась и составила 25,1%.
- Ставки капитализации активов институционального качества существенной не изменились и составили: 9,0% для офисов и торговых центров, 11,25% для складов.

### 5.3. Анализ сегмента рынка объекта оценки

Рынок недвижимости подразделяется на сегменты исходя из назначения недвижимости и ее привлекательности для различных участников рынка. Сегменты, в свою очередь, подразделяются на субрынки в соответствии с предпочтениями покупателей и продавцов, на которые влияют социальные, экономические, государственные и экологические факторы. Исследование сегментов рынка недвижимости проводится по таким параметрам, как местоположение, конкуренция, а также спрос и предложения, которые относятся к общим условиям рынка недвижимости.

Разбиение рынка недвижимости на отдельные сегменты проводится в соответствии с преобладающими потребностями участников рынка, инвестиционной мотивацией, местоположением, сроком фактического функционирования объекта, физическими характеристиками, дизайном, особенностями зонирования недвижимости.<sup>14</sup>

В России рынок недвижимости традиционно классифицируется по назначению:<sup>15</sup>

- рынок жилья;
- рынок коммерческой недвижимости.

В соответствии с общепринятой классификацией профессиональных операторов рынка недвижимости все объекты недвижимости можно отнести к какому-либо сегменту рынка. Ниже приведена типовая сегментация объектов недвижимости:

Земельные участки вне поселений - межселенные территории:

- под дачное и садово-огородное использование;
- под жилую застройку;
- промышленного и иного специального назначения промышленности, транспорта, энергетики, обороны и др.;

<sup>14</sup> <https://cyberpedia.su/8x91a.html>

<sup>15</sup> [https://studwood.ru/1471487/finansy/analiz\\_rynka\\_obekta\\_otsenki](https://studwood.ru/1471487/finansy/analiz_rynka_obekta_otsenki)

- сельскохозяйственного назначения;
- природоохранного, природно-заповедного, оздоровительного, рекреационного, историко-культурного назначения;
- лесного фонда, водного фонда;
- участки недр;
- земли резерва, назначение которых не определено.

Жилье - жилые здания и помещения:

- многоквартирные жилые дома, квартиры в них и другие помещения для постоянного проживания в домах отдыха, гостиницах, больницах, школах и т.п.;
- индивидуальные, двух- и четырехсемейные малоэтажные жилые дома старая застройка, а также дома традиционного типа - домовладения и дома нового типа - коттеджи, таунхаусы.

Коммерческая недвижимость:

- офисные здания и помещения административно-офисного назначения;
- гостиницы, мотели, дома отдыха;
- магазины, торговые центры;
- рестораны, кафе и другие пункты общепита;
- пункты бытового обслуживания, сервиса.

Промышленная недвижимость:

- заводские и фабричные помещения, здания и сооружения производственного назначения;
- мосты, трубопроводы, дороги, дамбы и другие инженерные сооружения;
- паркинги, гаражи;
- склады, складские помещения.

Недвижимость социально-культурного назначения:

- здания правительственных и административных учреждений;
- культурно-оздоровительные, образовательные, спортивные объекты;
- религиозные объекты.

В таблице ниже приведена классификация рынков недвижимости

**Таблица 5.2. Классификация рынков недвижимости**

Признак классификации	Виды рынков
Вид объекта	Земельный, зданий, сооружений, предприятий, помещений, многолетних насаждений, вещных прав, иных объектов
Географический (территориальный)	Местный, городской, региональный, национальный, мировой
Функциональное назначение	Производственных помещений, жилищный, непроизводственных зданий и помещений
Степень готовности к эксплуатации	Существующих объектов, незавершенного строительства, нового строительства
Тип участников	Индивидуальных продавцов и покупателей, промежуточных продавцов, муниципальных образований, коммерческих организаций
Вид сделок	Купли-продажи, аренды, ипотеки, вещных прав
Отраслевая принадлежность	Промышленных объектов, сельскохозяйственных объектов, общественных зданий, другие
Форма собственности	Государственных и муниципальных объектов, частных
Способ совершения сделок	Первичный и вторичный, организованный и неорганизованный, биржевой и внебиржевой, традиционный и компьютеризированный

Источник: [https://studwood.ru/1471487/finansy/analiz\\_rynka\\_obekta\\_otsenki](https://studwood.ru/1471487/finansy/analiz_rynka_obekta_otsenki)



На основании представленной выше по тексту Отчета сегментации объектов недвижимости, можно сделать вывод, что объект оценки относится к сегменту коммерческой недвижимости (офисные и административные здания, бизнес-центры).

## 5.4. Анализ рынка офисной недвижимости г. Москвы по итогам 3 квартала 2018 г. <sup>16</sup>

### 5.4.1. Ценообразующие факторы, влияющие на стоимость офисных помещений

Ценообразующие факторы — это факторы, оказывающие влияние на стоимость объектов недвижимости.

На основании анализа рынка Исполнитель установил, что стоимость офисных помещений зависит от класса и общей площади объекта недвижимости, а также определяется местоположением, пешеходным и автомобильным трафиком, состоянием отделки и другими факторами.

Основные ценообразующие факторы для офисных помещений приведены в таблице ниже.

**Таблица 5.3. Основные ценообразующие факторы для встроенных помещений**

№ п/п	Ценообразующие факторы	Характеристика	Диапазоны	Источник информации
1	Тип объекта недвижимости	Отдельстоящее здание, пристроенное здание, встроенное помещение	-5,00%/5,26%	Аналитический портал Statriel
2	Состав передаваемых прав на объект недвижимости	Право собственности/право аренды	Не применяется в расчетах	Не применяется в расчетах
3	Условия финансирования состоявшейся или предполагаемой сделки	Типичные/нетипичные для данного сегмента рынка	Как правило, равна 0%	-
4	Условия продажи (предложения)	Рыночные/не рыночные	Как правило, равна 0%	-
5	Различие между ценами предложения/спроса и сделок (торг)	Возможность снижения цены в процессе переговоров (торг)	-10,00%/ -3,00%	Аналитический портал Statriel
6	Период между датами сделок (предложений) и оценки	Дата предложения	Как правило, равна 0%	-
7	Характеристики месторасположения объекта недвижимости	Район, пешая/транспортная доступность	-6,83%/ -1,22%	Анализ рынка АО "НЭО Центр"
8	Удаленность от метро	Удаленность от метро	-14,36%/16,77%	Аналитический портал "Оценщики и Эксперты"
9	Класс объекта недвижимости	A, B, C, D	Не применяется в расчетах	Не применяется в расчетах
10	Общая площадь объекта недвижимости	Площадь объекта	-12,91%/ -8,41%	Аналитический портал "Оценщики и Эксперты"
11	Наличие (отсутствие) подземного паркинга	Отсутствует/Присутствует	Не применяется в расчетах	Не применяется в расчетах
12	Транспортная доступность	Наличие (отсутствие) удобных транспортных путей	Не применяется в расчетах	Не применяется в расчетах
13	Инфраструктура	Наличие (отсутствие) развитой инфраструктуры	Не применяется в расчетах	Не применяется в расчетах
14	Наличие (отсутствие) коммуникаций	Состояние коммуникаций	Не применяется в расчетах	Не применяется в расчетах
15	Состояние/уровень отделки	Наличие/отсутствие отделки, уровень отделки	-11 917/ 11 917	Анализ рынка АО "НЭО Центр"

Источник: анализ АО "НЭО Центр"

<sup>16</sup> Подготовлено с использованием источника:

<https://naibecar.com/upload/iblock/e82/e820f67096af1afd8260d62348e49b86.pdf>;

[https://www.ilm.ru/sites/default/files/obzor\\_rynka\\_ofisnoy\\_nedvizhimosti\\_po\\_itogam\\_1\\_kv.\\_2018\\_goda\\_2.pdf](https://www.ilm.ru/sites/default/files/obzor_rynka_ofisnoy_nedvizhimosti_po_itogam_1_kv._2018_goda_2.pdf)

## 5.4.2. Классификация офисной недвижимости

При решении различных задач, возникающих в ходе бизнес-операций на рынке коммерческой недвижимости, в т. ч. при анализе рынка, объекты недвижимости необходимо структурировать, т. е. выделять те или иные однородные группы. Для этого вся совокупность объектов рынка должна быть разделена на группы (виды, классы) по качеству, размеру, местоположению, а иногда и по другим типологическим признакам (например, для новостроек — по степени готовности в момент продажи), т. е. должна быть проведена классификация объектов.

Целью классификации является выделение групп однородных объектов как по характеристикам (близким по физическим признакам, либо по размерам, либо по местоположению), так и по цене (имеющим как можно меньшие различия по цене и арендным ставкам).

Ведущие консультанты рынка начали совместную работу в области исследований, создав Московский исследовательский форум (МИФ). В его состав вошли ведущие эксперты сильнейших консультантов по коммерческой недвижимости: Stiles & Riabokobytko, Jones Lange LaSalle, CB Richard Ellis и Colliers. Результатом работы форума стало соглашение о создании единой классификации офисных зданий. С октября 2002 г. рабочая группа координировала сбор и анализ информации для ее предоставления инвесторам, девелоперам, арендаторам и т. д. С целью предоставления единой информации МИФ был разработан ряд определений, таких как географическое деление, терминология и классификация. Главной задачей данного соглашения являлась унификация терминологии и применяемых методов классификации офисных помещений Москвы на здания классов А и В. Более 80% офисных площадей Москвы и ближнего Подмосковья, относящихся к помещениям "отечественного стандарта", остаются не охваченными этой классификацией.

Исполнителем данная классификация офисных помещений была обобщена и доработана. В результате критерии отнесения офисных помещений к тому или иному классу представлены в таблице "Классификация офисных помещений".

Ниже приведены значения критериев качества офисных объектов в г. Москве при условии выделения классов офисов (А, В+, В-).

Критерии классификации:

- назначение объектов (принятые названия);
- возраст здания;
- расположение;
- конструктивные решения;
- планировочные решения;
- архитектура и отделка;
- инженерия;
- инфраструктура и сервис;
- парковка;
- управление зданием.

На основе анализа рынка и характеристик объекта оценки, Исполнитель отнес оцениваемый объект к помещениям бизнес-центра класса А.

**Таблица 5.4. Классификация офисных помещений**

Класс А	Класс В+	Класс В-
1. ИНЖЕНЕРНЫЕ СИСТЕМЫ ЗДАНИЯ		
1.1. Центральная система управления зданием		
Обязательный	Факультативный	Неприменим
1.2. Система отопления, вентиляции, кондиционирования и увлажнения воздуха		
Система отопления, вентиляции, кондиционирования и увлажнения воздуха, позволяющая регулировать температуру в отдельном офисном блоке	Центральная система отопления, вентиляции и кондиционирования	
Обязательный	Обязательный	Факультативный
1.3. Возможности системы отопления, вентиляции и кондиционирования воздуха		

Класс А	Класс В+	Класс В-
Способность системы обеспечивать 24-часовое охлаждение серверных, поддерживать среднюю температуру в офисах в диапазоне 22–23°C +/-1°C, осуществлять воздухообмен из расчета 60 куб. м в час на 10 куб. м арендуемой офисной площади в соответствии с предполагаемой заполняемостью здания		
Обязательный	Рекомендация	Неприменим
1.4. Современная система пожарной безопасности		
Обязательный	Обязательный	Обязательный
1.5. Лифты		
Современные высококачественные скоростные лифты ведущих международных марок		Современные лифты для зданий высотой 3 и более этажей
Обязательный	Обязательный	Обязательный
1.6. Максимальный период ожидания лифта — не более 30 секунд		
Факультативный	Неприменим	Неприменим
1.7. Электроснабжение		
Два независимых источника электроснабжения с автоматическим переключением или наличие дизельного генератора для обеспечения электроэнергией при перебоях		
с электроснабжением (мощность электроснабжения для арендаторов при одновременной нагрузке на 1 кв. м полезной офисной площади должна быть минимум 70 VA), источник бесперебойного питания для аварийного электроснабжения		
Обязательный	Факультативный	Факультативный
1.8. Система безопасности		
Современные системы безопасности и контроля доступа в здание (система видеонаблюдения для всех входных групп, включая парковку, система электронных пропусков, круглосуточная охрана здания)	Система видеонаблюдения для всех входных групп, круглосуточная охрана здания. Рекомендация: система электронных пропусков	
Обязательный	Обязательный	Обязательный
2. КОНСТРУКТИВНЫЕ ОСОБЕННОСТИ ЗДАНИЯ		
2.1. Высота потолка "в чистоте" 2,7–2,8 м и выше		
Обязательный	Факультативный	Факультативный
2.2. Планировка		
Открытая эффективная планировка этажа. Конструкция с несущими колоннами, шаг колонн не менее 6 x 6 м	Открытая эффективная планировка всей или половины арендуемой площади здания	
Обязательный	Обязательный	Факультативный
Рекомендация: расстояние от окон до колонн не менее 4 м не менее чем на 90% полезной площади. Площадь этажа не менее 1 000 кв. м с шагом колонн 8 x 8 или 9 x 9 м считается более эффективной		
2.3. Глубина этажа		
Глубина этажа от окна до окна — не более 18–20 м. Глубина этажа от окна до "ядра" — не более 9–10 м, для зданий неправильной формы и зданий с атриумами — не более 12 м		
Факультативный	Факультативный	Факультативный
2.4. Коэффициент потерь		
Коэффициент потерь — не более 12%		
Коэффициент потерь = 1 - ((полезная площадь/арендуемая площадь)*100%)		
Площади считаются в соответствии со стандартами BOMA		
Обязательный	Факультативный	Факультативный
2.5. Допустимая нагрузка на межэтажные перекрытия: 400 кг/кв. м и более		
обязательный	Факультативный	Факультативный
2.6. Отделка площадей общего пользования и фасада		
Высококачественные материалы, использованные при отделке помещений общего пользования и фасада	Качественные материалы, использованные при отделке помещений общего пользования и фасада	
Обязательный	Обязательный	Обязательный
2.7. Фальшпол		
Здание спроектировано с учетом возможности установки полноценного фальшпола		
Обязательный*	Неприменим	Неприменим
* Данное требование является факультативным для зданий, построенных до 2005 года		
2.8. Освещение и расположение окон		
Современное высококачественное остекление, обеспечивающее достаточное естественное освещение. Рациональное расположение окон		
Факультативный	Факультативный	Факультативный

Класс А	Класс В+	Класс В-
<b>3. МЕСТОПОЛОЖЕНИЕ</b>		
3.1. Местоположение		
Хорошее расположение здания, отсутствие рядом объектов, которые могут оказывать негативное влияние на его имидж (например, функционирующие промышленные объекты, кладбища, свалки, тюрьмы и прочее)		
Обязательный	Факультативный	Неприменим
3.2. Транспортная доступность		
Удобный подъезд и транспортное сообщение, т. е. местоположение здания в 10–15 минутах ходьбы от ближайшей станции метро или должным образом организованный автобус, курсирующий между зданием и станцией метро		
Обязательный	Факультативный	Факультативный
<b>4. ПАРКОВКА</b>		
4.1. Описание парковки		
Подземная парковка или крытая многоуровневая наземная парковка с крытым переходом к зданию. Наземная гостевая парковка	Организованная охраняемая парковка	
Обязательный	Обязательный	Обязательный
Рекомендация: удобный въезд на территорию парковки	Рекомендация: подземная парковка для вновь построенных зданий	
4.2. Обеспеченность парковочными местами		
Обеспеченность парковочными местами: внутри Садового кольца — не менее чем 1 место на 100 кв. м арендуемой площади (1/100); между Садовым кольцом и ТТК — не менее чем 1/80 кв. м; между ТТК и 10 км до МКАД — не менее чем 1/60 кв. м; далее в сторону области — 1/30–1/40 кв. м и более		
Факультативный	Факультативный	Факультативный
<b>5. СОБСТВЕННОСТЬ</b>		
5.1. Здание принадлежит одному владельцу (здание не распродано отдельными этажами или блоками различным владельцам)		
Обязательный	Неприменим	Не применим
5.2. Прозрачная структура собственности		
Факультативный	Факультативный	Факультативный
<b>6. УПРАВЛЕНИЕ ЗДАНИЕМ И УСЛУГИ ДЛЯ АРЕНДАТОРОВ</b>		
6.1. Управление зданием		
Управление зданием осуществляется профессиональной компанией, управляющей не менее 5 офисными зданиями (не менее 5 000 кв. м каждое) или обладающей соответствующим международным опытом	Должным образом организованное управление зданием	
6.2. Телекоммуникационные провайдеры		
Не менее 2 независимых качественных провайдеров телекоммуникационных услуг в здании		
Обязательный	Обязательный	Факультативный
6.3. Входная группа		
Эффективно организованная зона ресепшена, соответствующая размерам здания и обеспечивающая удобный доступ		
Факультативный	Факультативный	Неприменим
6.4. Услуги для арендаторов		
Профессионально организованный кафетерий для сотрудников, соответствующий размерам здания и количеству работающих в нем сотрудников, наличие не менее двух других услуг (банкомат, газетный киоск, химчистка, магазины и прочее) с учетом инфраструктуры в непосредственной близости от здания	Кафетерий для сотрудников и другие услуги в здании (банкомат, газетный киоск, химчистка, магазины и прочее) с учетом инфраструктуры в непосредственной близости от здания	
Обязательный	Обязательный	Обязательный

Источник информации: компания "Астера"

### 5.4.3. Общая ситуация<sup>17</sup>

Офисный рынок по-прежнему активно развивается: ставки аренды растут, вакансии сокращаются, а спрос вполне высок и стабилен. Основным регулирующим фактором в настоящий

<sup>17</sup> <https://content.knightfrank.com/research/597/documents/ru/rynok-ofisnoy-nedvizhimosti-moskva-iii-kvartal-2018-g-5903.pdf>

момент является ввод в эксплуатацию новых объектов - именно дефицит нового строительства создает предпосылки для основных рыночных тенденций. Подобную картину рынок наблюдал после кризиса 2008–2009 годов, когда спрос восстановился раньше нового ввода, для которого характерна значительная инерция из-за объективных факторов, а именно строительного цикла (2–3 года) и определенного консерватизма девелоперов, которые не хотят рисковать деньгами до того момента, пока не почувствуют стабильный спрос со стороны потенциальных арендаторов.

**Таблица 5.5. Общая ситуация на рынке офисной недвижимости по итогам III квартала 2018 г.**

Свод основных показателей рынка	Класс	III квартал 2018	IV квартал 2017
Общий объем предложения качественных площадей, тыс. кв. м		16 358	16 263
в том числе:	Класс А	4 196	4 149
	Класс В	12 162	12 114
Введено в эксплуатацию в I–III кварталах 2018 г., тыс. кв. м		94,5 <sup>18</sup>	408
в том числе:	Класс А	46,7	258
	Класс В	47,8	150
Объем чистого поглощения в I–III кварталах 2018 г., тыс. кв. м		396	657
в том числе	Класс А	191	296
	Класс В	205	361
Доля свободных площадей, %	Класс А	13,6	17,1
	Класс В	9,9	11,5
Средневзвешенные запрашиваемые ставки аренды, руб./кв. м/год	Класс А	25 104	22 923
	Класс В	14 264	14 074
Средневзвешенная запрашиваемая цена продажи, руб./кв. м, без НДС	Класс А	267 086	
	Класс В	128 992	
Средневзвешенные ставки операционных расходов, руб./кв. м/год	Класс А	6 774	6 490
	Класс В	4 505	4 080

Источник: <https://content.knightfrank.com/research/597/documents/ru/rynok-ofisnoy-nedvizhimosti-moskva-iii-kvartal-2018-g-5903.pdf>

#### 5.4.4. Предложение<sup>19</sup>

По итогам III квартала 2018 г. общий объем предложения качественных офисных площадей в Москве составил 16,4 млн кв. м, из которых 26%, или 4,2 млн кв. м, соответствует классу А и 74%, или 12,2 млн кв. м, – классу В.

После низкого нового ввода в эксплуатацию по итогам I полугодия 2018 г., когда ввелось всего 39 тыс. кв. м, в III квартале 2018 г. было введено в эксплуатацию 55,1 тыс. кв. м новых качественных офисных площадей. Стоит отметить, что 85% от общего объема нового строительства в III квартале составляют офисные площади класса А. По итогам 9 месяцев 2018 г. объем ввода составил 94,5 тыс. кв. м, что сопоставимо с аналогичным периодом прошлого года.

По прогнозам общий объем новых офисных площадей, который будет введен в 2018 г., составит около 220 тыс. кв. м. При этом сохраняется высокая вероятность переноса сроков ввода заявленных объектов на начало 2019 года.

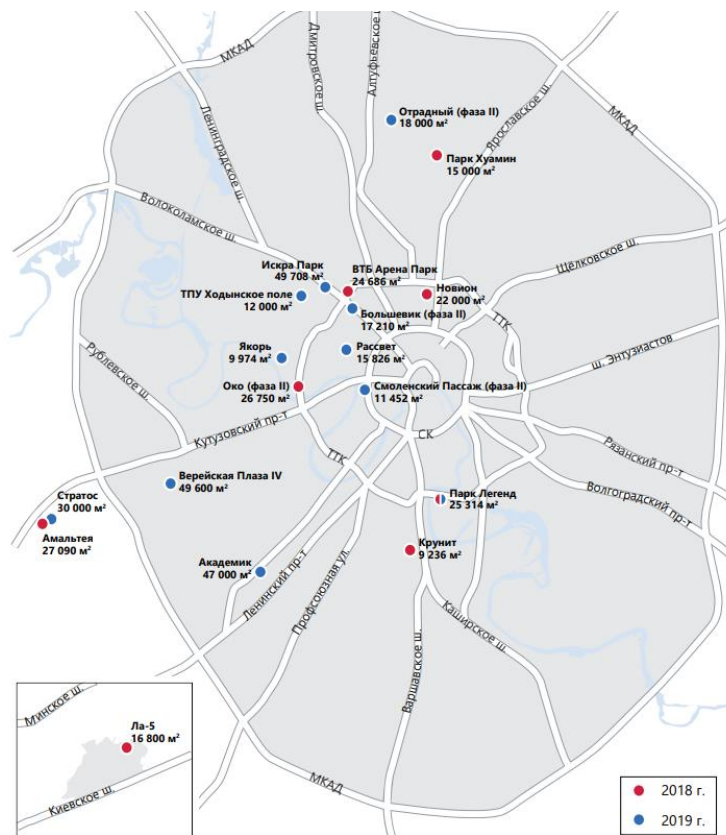
Данный показатель вновь обновит рекордно низкий показатель ввода в эксплуатацию новых объектов за последние 10 лет. Основной причиной низких показателей нового строительства является кризис 2014–2016 годов, когда многие девелоперы перенесли сроки реализации своих проектов на более благополучные годы.

<sup>18</sup> Изменение по сравнению с III кварталом

<sup>19</sup> <https://content.knightfrank.com/research/597/documents/ru/rynok-ofisnoy-nedvizhimosti-moskva-iii-kvartal-2018-g-5903.pdf>



**Рисунок 5.4. Карта объектов, введенных в 2018 г. и планируемых к вводу в эксплуатацию в 2019 г.**

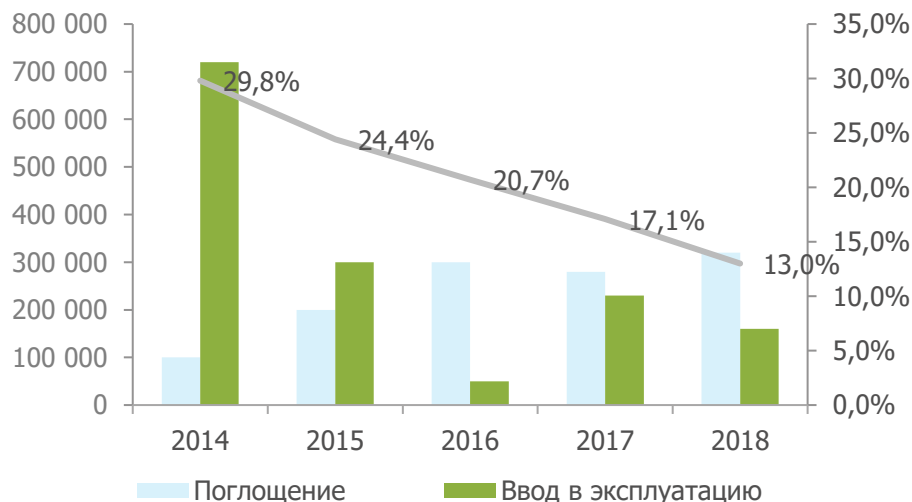


Источник: <https://content.knightfrank.com/research/597/documents/ru/ryнок-ofisnoy-ndevizhimosti-moskva-iii-kvartal-2018-g-5903.pdf>

На фоне низких объемов нового строительства и стабильного спроса доля свободных площадей в III квартале 2018 г. продолжила снижаться. В офисах класса А доля вакантных площадей составила 13,6%, снизившись на 3,5 п. п. с начала года. В классе В доля вакантных площадей снизилась на 1,6 п. п. и составила 9,9%.

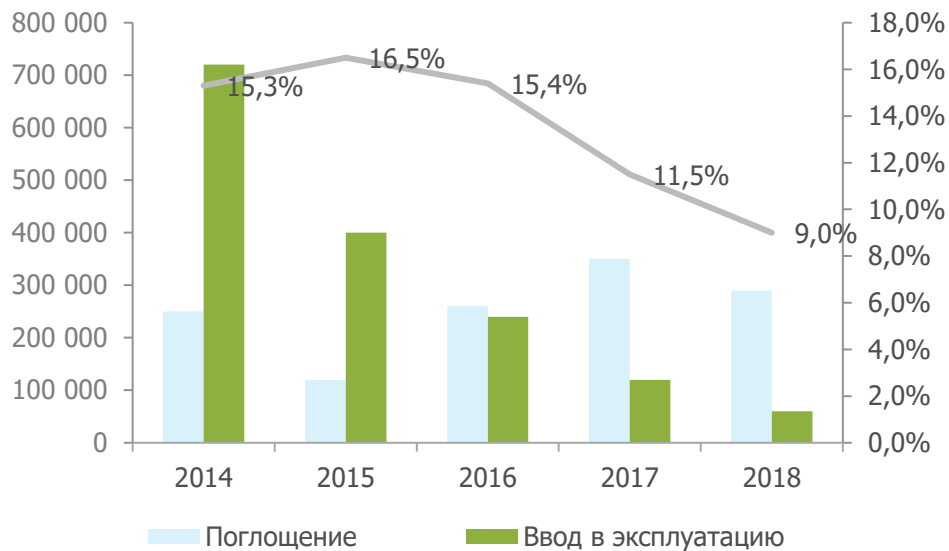
Совокупный объем свободных площадей в офисах класса А и В по итогам III квартала составил 1,78 млн кв. м: на офисы класса А приходится 0,58 млн кв. м, на офисы класса В – 1,2 млн кв. м. До конца 2018 г. ожидается дальнейшее снижение уровня вакантных площадей как в классе А, так и в классе В.

**Рисунок 5.5. Динамика показателей объемов чистого поглощения, ввода в эксплуатацию и доли вакантных площадей класса А**



Источник: <https://content.knightfrank.com/research/597/documents/ru/ryнок-ofisnoy-ndevizhimosti-moskva-iii-kvartal-2018-g-5903.pdf>

**Рисунок 5.6. Динамика показателей объемов чистого поглощения, ввода в эксплуатацию и доли вакантных площадей класса В**



Источник: <https://content.knightfrank.com/research/597/documents/ru/ryнок-ofisnoy-needvizhimosti-moskva-iii-kvartal-2018-g-5903.pdf>

По итогам III квартала 2018 г. наибольшее снижение доли вакантных площадей, по сравнению с началом года, было отмечено в следующих районах:

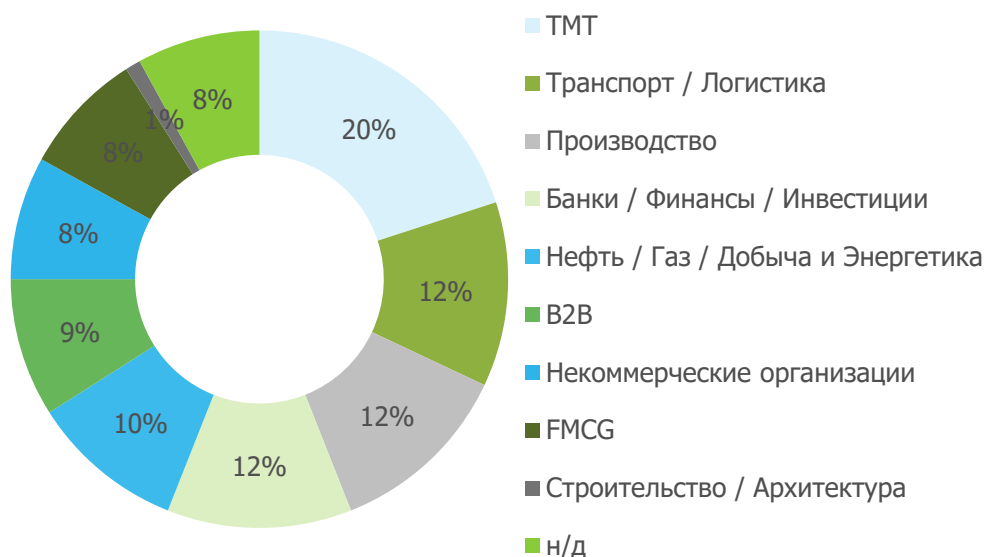
- На востоке Москвы между ТТК и МКАД за счет нескольких сделок в БЦ "Красносельский" и "Лефорт" доля вакантных площадей в офисах класса А снизилась на 9 п. п. и составила 11,7%, или 23,6 тыс. кв. м.
- За счет продажи банку "Зенит" 13 тыс. кв. м в БЦ "Лотос" и поглощения площадей в БЦ "Icube" доля вакантных площадей на юго-западе Москвы снизилась на 18 п. п. и составила 12,3 тыс. кв. м, что соответствует доле вакантных площадей, равной 9,8%.
- На западе Садового кольца, в районе Хамовники, снизилась на 8 п. п. доля вакантных площадей как в офисах класса А до 14,4%, или 10 тыс. кв. м, так и в офисах класса В – до 3,1%, или 6,7 тыс. кв. м, за счет крупных сделок в БЦ "Ефремова, 10" и БЦ "Демидов".

#### 5.4.5. Спрос

По итогам 9 месяцев 2018 г. объем чистого поглощения составил 396 тыс. кв. м, что на 17% выше, чем за аналогичный период 2017 г. При этом в III квартале темпы чистого поглощения снизились и составили 25% от всего объема чистого поглощения с начала года. Однако говорить о тенденции снижения спроса нельзя. До конца года мы ожидаем восстановления спроса и по итогам 2018 г. прогнозируется, что объем чистого поглощения сохранится на уровне 2017 г. и составит 650–750 тыс. кв. м.

Лидерами по объему сделок по итогам III квартала 2018 г. стали компании, представляющие сектор телекоммуникаций/медиа/технологий. Их доля в общем объеме сделок составила 20%. Активны в части сделок с офисной недвижимостью Москвы банковские структуры, транспортные и производственные компании. Их доля в общем объеме сделок составляет 12% для каждого типа арендатора.

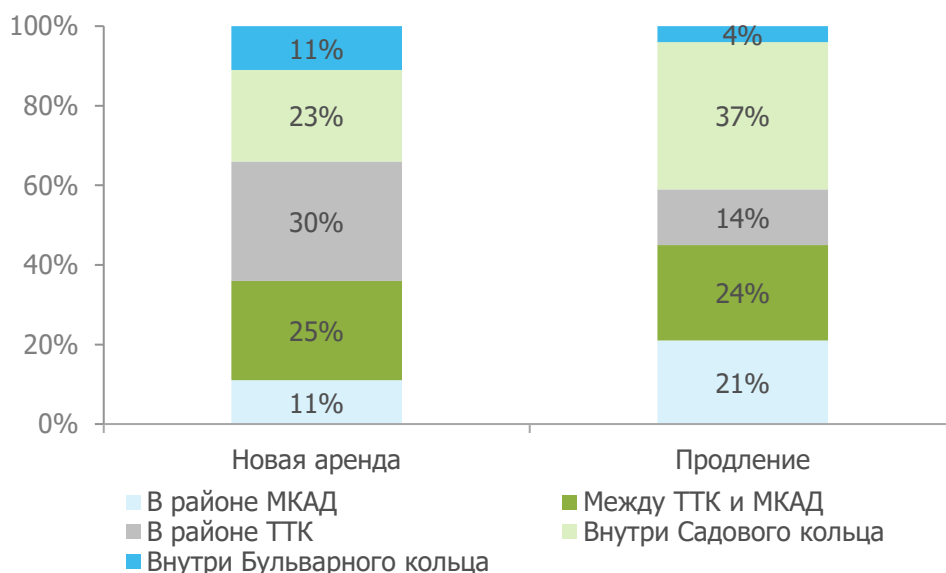
**Рисунок 5.7. Распределение арендованных и купленных офисных площадей в зависимости от профиля компании**



Источник: <https://content.knightfrank.com/research/597/documents/ru/ryнок-ofisnoy-nedvizhimosti-moskva-iii-kvartal-2018-g-5903.pdf>

По итогам I–III кварталов 2018 г. 65% от общего объема всех сделок с качественной офисной недвижимостью Москвы было заключено за пределами Садового кольца, что сопоставимо с аналогичным показателем за I полугодие 2017 г. По мере улучшения транспортной доступности отдельных территорий за пределами Садового кольца за счет строительства новых станций метро востребованность бизнес-центров в этих районах будет увеличиваться. Следствием этого может стать увеличение доли сделок в офисных центрах за пределами Садового кольца. За счет крупной сделки компании "Аэрофлот" в БЦ "Арбат, 1" обусловлен рост доли сделок с 2% до 11% внутри Бульварного кольца.

**Рисунок 5.8. Распределение офисных площадей в зависимости от типа сделки и местоположения офисного здания**

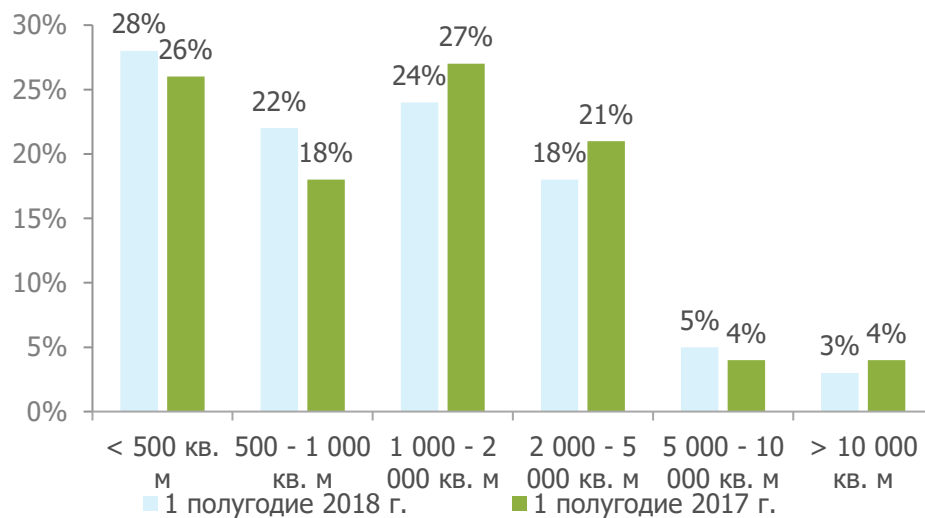


Источник: <https://content.knightfrank.com/research/597/documents/ru/ryнок-ofisnoy-nedvizhimosti-moskva-iii-kvartal-2018-g-5903.pdf>

По итогам 9 месяцев 2018 г. по сравнению с аналогичным периодом 2017 г. вырос спрос на офисные блоки площадью до 1 000 кв. м. Доля сделок с офисными блоками до 1 000 кв. м выросла на 5 п. п. и составила 50% от общего объема сделок. Доля сделок от 1 000 до 2 000 кв. м в то же время сократилась на 3 п. п. и составила 24%. Однако по-прежнему наблюдается тенденция увеличения спроса на крупные офисные блоки, что подтверждается средним размером сделки,

который по итогам 9 месяцев 2018 г. составил 1 945 кв. м, что на 8% выше по сравнению с аналогичным периодом 2017 года.

**Рисунок 5.9. Распределение количества сделок с офисной недвижимостью по размеру офисного блока**



Источник: <https://content.knightfrank.com/research/597/documents/ru/rynok-ofisnoy-nedvizhimosti-moskva-iii-kvartal-2018-g-5903.pdf>

**5.4.6. Финансовые условия<sup>20</sup>**

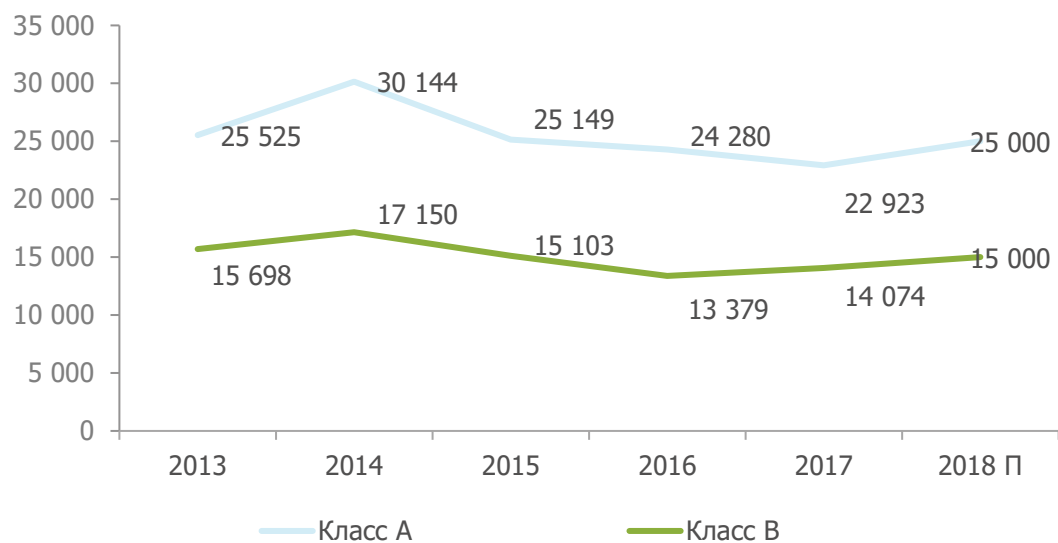
В III квартале 2018 г. рост средневзвешенных ставок аренды продолжился. Однако если в классе А средневзвешенное значение ставок аренды с начала года выросло на 9,5%, то в классе В – только на 1,4%. По итогам III квартала 2018 г. средневзвешенное значение ставки аренды в офисах класса А составило 25 104 руб./кв. м/год, в офисах класса В – 14 264 руб./кв. м/год.

Столь значительный рост ставок в классе А объясняется не только повышением ставок аренды в зданиях с премиальной локацией, но и закрытием ряда крупных сделок в зданиях, где ставка аренды была чуть ниже среднерыночной. Также стоит отметить, что больший рост ставок аренды в офисах класса А по сравнению с офисами класса В обусловлен имеющимся свободным предложением (580 тыс. кв. м против 1 200 тыс. кв. м), и сравнимый объем сделок в каждом из классов по-разному влияет на сокращение объемов свободного предложения. Как следствие, рост ставок в офисах класса А выше.

- До конца 2018 г. прогнозируется дальнейшее повышение ставок аренды: в офисах класса А – до 25 500 руб./кв. м/год, а в офисах класса В – до 14 500 руб./кв. м/год. Наибольшие изменения запрашиваемых ставок аренды за I–III кварталы 2018 г. были отмечены в следующих районах:
- На 14% выросла ставка аренды в Ленинградском деловом районе за счет повышения ставки в БЦ "Метрополис" и БЦ "Sky House". Средневзвешенное значение ставки аренды в данном районе составляет 28 933 руб./кв. м /год.
- В деловом районе "Москва-Сити" за счет роста ставок аренды в БЦ "Око" и БЦ "Башня на Набережной" ставка выросла на 22% и составляет 35 773 руб./кв. м /год.
- В Павелецком деловом районе ставка аренды выросла на 19% и составляет 31 564 руб./кв. м в год благодаря росту ставок в БЦ "Павелецкая Плаза", БЦ "Россо Рива" и уходу с рынка недорогих блоков БЦ "Централ Сити Таур".

Компании по-прежнему заинтересованы в заключении договоров аренды на срок 5–7 лет с возможностью досрочного расторжения. Индексация ставок аренды в большинстве договоров привязывается к индексу потребительских цен, но остается поводом для переговоров, поскольку арендаторы и собственники бизнес-центров понимают, что за 5 лет ставки аренды могут вырасти.

<sup>20</sup> <https://content.knightfrank.com/research/597/documents/ru/rynok-ofisnoy-nedvizhimosti-moskva-iii-kvartal-2018-g-5903.pdf>

**Рисунок 5.10. Динамика средневзвешенных запрашиваемых ставок аренды на офисы классов А и В, номинированных в российских рублях**

Источник: <https://content.knightfrank.com/research/597/documents/ru/rynok-ofisnoy-nedvizhimosti-moskva-iii-kvartal-2018-g-5903.pdf>

При проведении переговоров собственники весьма существенно дифференцируют клиентов по размеру арендуемой площади, имени компании, значимости данной компании для бизнес-центра. Если в 2015–2017 гг. собственники бизнес-центров были рады любому арендатору, то сейчас арендодатели готовы обсуждать более гибкие условия аренды только для крупных и/или уникальных для конкретного бизнес-центра клиентов.

Средневзвешенные ставки аренды по районам города представлены в таблице ниже.



**Таблица 5.6. Средневзвешенные ставки аренды, руб./кв. м/год, без учета НДС и операционных расходов**

Район	Объем предложения, тыс. кв. м	Класс А		Класс В		
		Ставка аренды, руб./кв. м/год	Вакантность, %	Ставка аренды, руб./кв. м/год	Вакантность, %	
Бульварное кольцо	Центральный деловой район	712	41 224	16,6	22 705	6,3
Садовое кольцо	СК Юг	985	31 564	6,4	22 011	5,4
	СК Запад	546	38 553	10,4	25 727	10,1
	СК Север	660	31 481	5,3	22 336	5,6
	СК Восток	407	24 108	13,3	18 914	6,1
ТТК	ТТК ЮГ	1 263	-	-	14 387	8,9
	ТТК Запад	785	31 227	9,8	18 043	8,9
	ТТК Север	928	27 800	17,0	20 958	6,1
	ТТК Восток	1 121	20 924	70,1	16 198	5,6
	ММДЦ "Москва-Сити"	1 153	35 773	11,0	-	-
ТТК - МКАД	ТТК - МКАД Север	1 003	19 576	0,7	12 656	6,6
	ТТК - МКАД Северо-Запад	741	28 933	12,1	16 137	22,0
	ТТК - МКАД Запад	1 997	22 617	9,6	13 574	11,9
	ТТК - МКАД Юг	1 412	-	-	10 082	8,7
	ТТК - МКАД Юго-Запад	591	14 964	13,7	15 232	14,7
	ТТК - МКАД Восток	992	13 799	60,4	11 198	3,9
За МКАД	Химки	266	11 234	19,0	7 336	28,5
	Запад	405	-	-	9 253	22,4
	Новая Москва	345	10 223	42,4	6 304	12,1
<b>ИТОГО:</b>	<b>16 358</b>	<b>25 104</b>	<b>13,6</b>	<b>14 264</b>	<b>9,9</b>	

Источник: <https://content.knightfrank.com/research/597/documents/ru/ryнок-ofisnoy-nedvizhimosti-moskva-iii-kvartal-2018-g-5903.pdf>

Собственники офисных площадей стараются избегать собственных вложений в отделку и передают помещения арендатору в состоянии "как есть". К тому же, многие крупные арендаторы уже на стадии поиска новых помещений закладывают в бюджет расходы на отделку и готовы рассматривать помещения в любом состоянии.

В результате малых объемов нового строительства качественных офисных площадей, а также сохраняющегося спроса для рынка продаж офисных помещений остается характерным сокращение объема свободного предложения. По итогам 9 месяцев в офисах класса А доля вакантных площадей снизилась на 3,5 п. п. – до 13,6%, а в офисах класса В – на 1,6 п. п. и составила 9,9%. Согласно прогнозам, до конца 2019 г. в эксплуатацию будут введены только 76 тыс. кв. м качественных офисных площадей для последующей реализации на рынке продаж. Ввиду данных тенденций многие как крупные компании, так и частные инвесторы активно рассматривают инвестиции именно в офисную недвижимость.

По итогам I–III кварталов 2018 г. офисный сегмент стал наиболее востребованным для инвесторов: на его долю пришлось 43% от общего объема инвестиционных сделок. Так, для офисных помещений, приобретаемых в качестве арендного бизнеса, ставка капитализации в офисах класса А составляет 10%, в офисах класса В – 12%. В сегменте покупки офисных площадей на этапе строительства спрос сконцентрирован на помещениях площадью 100-400 кв. м в бизнес-центрах класса А.

Помимо покупки помещений в собственность для размещения компаний, наблюдается растущий тренд со стороны частных инвесторов. Самый популярный запрос – это инвестиции от 100 до 300 млн руб. в покупку готового арендного бизнеса в офисном сегменте в новом бизнес-центре класса А или В+ либо приобретение офисных площадей для последующей реализации в аренду и получения регулярного дохода. Почти 65% заявок на покупку офисов в Москве приходится на деловой центр "Москва-Сити". Вторым по популярности является центральный деловой район, а также современные бизнес-районы, например район "Даниловская мануфактура".

Объем продаж офисных площадей увеличивается на протяжении последних двух лет. По сравнению с аналогичным периодом 2017 г. доля сделок по продаже выросла на 8 п. п. и по итогам 9 месяцев 2018 г. составила 15% от общего объема сделок. По итогам I–III кварталов 2018 г. объем купленных офисных площадей составил 77,6 тыс. кв. м, что в 2,2 раза больше, чем за аналогичный период 2017 г.

Цены продаж качественных офисных помещений Москвы в экспонируемых на рынке объектах в III квартале 2018 г. демонстрируют рост относительно конца 2017 г. Так, на офисные помещения класса А цены продаж выросли на 8%. Средневзвешенная цена на офисные блоки в объектах класса А составляет 267 086 руб./кв. м, в офисах класса В – 128 992 руб./кв. м, в особняках – 246 091 руб./кв. м. Средневзвешенная цена помещений свободного назначения на первых этажах жилых комплексов составляет 254 855 руб./кв. м.

**Таблица 5.7. Средневзвешенные цены продажи, руб., без учета НДС**

Местоположение	Класс А, руб./кв. м	Класс В, руб./кв. м	Обособняк, руб./ кв. м	ПСН, руб./кв. м
Бульварное кольцо	-	228 214	335 432	384 392
Садовое кольцо	272 139	213 002	281 591	390 900
ТТК	273 774	148 426	187 675	374 101
ТТК - МКАД	259 555	111 786	140 288	158 302
За МКАД	-	120 208	-	-
<b>Среднее значение</b>	<b>267 086</b>	<b>128 992</b>	<b>246 091</b>	<b>254 855</b>

Источник: <https://content.knightfrank.com/research/597/documents/ru/ryнок-ofisnoy-nedvizhimosti-moskva-iii-kvartal-2018-g-5903.pdf>

В процессе анализа рынка недвижимости, Исполнителем были выявлены предложения о продаже помещений в бизнес-центрах, расположенных вблизи объекта оценки.

**Таблица 5.8. Предложения продажи помещений в бизнес-центрах, расположенных вблизи оцениваемого объекта**

№ п/п	Адрес	Площадь, кв. м	Стоимость, руб.	Стоимость, руб./кв. м	Источник
1	г. Москва, 4-й Лесной пер., д. 13	6 225,0	1 417 681 500	227 740	<a href="https://www.cian.ru/sale/commercial/195997229/">https://www.cian.ru/sale/commercial/195997229/</a>
2	г. Москва, ул. Нагорная, д. 20, корп. 7	14 836,0	2 983 050 000	201 068	<a href="https://zдание.info/2385/2468/object/93202">https://zдание.info/2385/2468/object/93202</a>
3	г. Москва, ул. Щепкина, д. 61/2, стр. 12	15 015,0	3 331 710 000	221 892	<a href="https://www.cian.ru/sale/commercial/188768938/">https://www.cian.ru/sale/commercial/188768938/</a>
4	г. Москва, Озерковская наб., д. 22/24, стр. 1	19 500,0	4 680 078 000	240 004	<a href="http://chaseestate.ru/catalog/prodazha-ofisa/novokuzneckaya_2004957#">http://chaseestate.ru/catalog/prodazha-ofisa/novokuzneckaya_2004957#</a>
5	г. Москва, Басманный туп., д. 6А, стр. 1	12 400,0	1 860 000 000	150 000	<a href="https://www.cian.ru/sale/commercial/195881569/">https://www.cian.ru/sale/commercial/195881569/</a>
6	г. Москва, Денисовский пер., д. 26	4 047,0	800 000 000	197 677	<a href="https://www.cian.ru/sale/commercial/198180423/">https://www.cian.ru/sale/commercial/198180423/</a>
7	г. Москва, просп. Олимпийский, д. 14	52 800,0	10 557 911 232	199 960	<a href="https://www.cian.ru/sale/commercial/197112133/">https://www.cian.ru/sale/commercial/197112133/</a>
8	г. Москва, бул. Цветной, д. 30, корп. 2	2 582,0	450 000 000	174 284	<a href="https://www.cian.ru/sale/commercial/191624978/">https://www.cian.ru/sale/commercial/191624978/</a>
9	г. Москва, ул. Николаямская, д. 40/22, стр. 4	2 942,6	530 000 000	180 113	<a href="https://www.cian.ru/sale/commercial/197620413/">https://www.cian.ru/sale/commercial/197620413/</a>
10	г. Москва, ул. Большая Андроньевская, д. 17	16 000,0	3 531 612 600	220 726	<a href="https://www.cian.ru/sale/commercial/190975752/">https://www.cian.ru/sale/commercial/190975752/</a>

Источник: анализ АО "НЭО Центр"

Цена предложения 1 кв. м офисного помещения в районе расположения объекта оценки варьируется в диапазоне от 150 000 до 240 000 руб./кв. м. Разброс цен обусловлен общей площадью, состоянием отделки, классом объекта, местоположением, социальной инфраструктурой, наличием и качеством подъездных путей, и другими улучшениями.

В рамках настоящего Отчета Исполнитель проанализировал предложения по аренде офисных помещений, расположенных вблизи объекта оценки. В таблице ниже представлены актуальные предложения аренды офисных объектов.

**Таблица 5.9. Предложения аренды офисных помещений в районе расположения объекта оценки**

№ п/п	Адрес	Площадь, кв. м	Ставка аренды, руб./мес.	Ставка аренды, руб./кв. м в год	Источник
1	г. Москва, ул. Краснопрудная, д. 12/1	881,0	2 129 084	29 000	<a href="https://www.cian.ru/rent/commercial/197795090/">https://www.cian.ru/rent/commercial/197795090/</a>
2	г. Москва, Орликов пер., д. 2	376,0	909 168	29 016	<a href="https://www.cian.ru/rent/commercial/196257872/">https://www.cian.ru/rent/commercial/196257872/</a>
3	г. Москва, ул. Мясницкая, д. 48	415,0	881 875	25 500	<a href="https://www.cian.ru/rent/commercial/196290256/">https://www.cian.ru/rent/commercial/196290256/</a>
4	г. Москва, ул. Академика Сахарова, д. 10	500,0	1 278 334	30 680	<a href="https://www.cian.ru/rent/commercial/197845286/">https://www.cian.ru/rent/commercial/197845286/</a>
5	г. Москва, ул. Садовая-Черногрязская, д. 13/3	216,8	451 667	25 000	<a href="https://www.cian.ru/rent/commercial/198142535/">https://www.cian.ru/rent/commercial/198142535/</a>
6	г. Москва, пл. Большая Сухаревская, д. 9	150,0	325 000	26 000	<a href="https://www.cian.ru/rent/commercial/192911755/">https://www.cian.ru/rent/commercial/192911755/</a>
7	г. Москва, ул. Нижняя Красносельская, д. 39, стр. 1	190,0	459 167	29 000	<a href="https://www.cian.ru/rent/commercial/198184092/">https://www.cian.ru/rent/commercial/198184092/</a>
8	г. Москва, ул. Земляной Вал, д. 9	209,0	546 884	31 400	<a href="https://www.cian.ru/rent/commercial/145528198/">https://www.cian.ru/rent/commercial/145528198/</a>

№ п/п	Адрес	Площадь, кв. м	Ставка аренды, руб./мес.	Ставка аренды, руб./кв. м в год	Источник
9	г. Москва, 2-й Сыромятнический пер., д. 1	267,0	827 062	37 171	<a href="https://www.cian.ru/rent/commercial/196731331/">https://www.cian.ru/rent/commercial/196731331/</a>
10	г. Москва, просп. Мира, д. 40	84,0	261 751	37 393	<a href="https://www.cian.ru/rent/commercial/182995129/">https://www.cian.ru/rent/commercial/182995129/</a>

Источник: анализ АО "НЭО Центр"

Ставка аренды офисного помещения в районе расположения объекта оценки варьируется в диапазоне от 25 000 до 38 000 руб./кв. м/год, с учетом НДС. Разброс цен обусловлен общей площадью, состоянием отделки, классом объекта, местоположением, социальной инфраструктурой, наличием и качеством подъездных путей, и другими улучшениями.

В рамках настоящего Отчета Исполнитель проанализировал предложения по аренде машиномест подземного паркинга, расположенных вблизи объекта оценки. В таблице ниже представлены актуальные предложения аренды машиномест.

**Таблица 5.10. Предложения аренды машиномест подземного паркинга в районе расположения объекта оценки**

№ п/п	Адрес	Площадь, кв. м	Ставка аренды, руб./мес.	Ставка аренды, руб./м/м в год	Источник
1	г. Москва, Тургеневская пл., д. 3, соор. 1	Н/д	10 000	120 000	<a href="https://www.cian.ru/rent/commercial/197802361/">https://www.cian.ru/rent/commercial/197802361/</a>
2	г. Москва, Басманный пер., д. 5	12,0	15 000	180 000	<a href="https://www.cian.ru/rent/commercial/183502307/">https://www.cian.ru/rent/commercial/183502307/</a>
3	г. Москва, Спартаковский пер., д. 2, стр. 1	20,0	10 000	120 000	<a href="https://www.cian.ru/rent/commercial/166917006/">https://www.cian.ru/rent/commercial/166917006/</a>
4	г. Москва, ул. Мясницкая, д. 11	11,0	12 000	144 000	<a href="https://www.cian.ru/rent/commercial/170200644/">https://www.cian.ru/rent/commercial/170200644/</a>
5	г. Москва, Театральнвй пр-зд, д. 5, стр. 1	12,0	20 000	240 000	<a href="https://www.cian.ru/rent/commercial/191529676/">https://www.cian.ru/rent/commercial/191529676/</a>
6	г. Москва, Петровский бул., д. 21	14,0	30 000	360 000	<a href="https://www.cian.ru/rent/commercial/193616112/">https://www.cian.ru/rent/commercial/193616112/</a>
7	г. Москва, Цвеиной бул., д. 13, стр. 2	17,0	30 000	360 000	<a href="https://www.cian.ru/rent/commercial/172809443/">https://www.cian.ru/rent/commercial/172809443/</a>
8	г. Москва, Гороховский пер., д. 12	14,0	20 000	240 000	<a href="https://www.cian.ru/rent/commercial/196505304/">https://www.cian.ru/rent/commercial/196505304/</a>
9	г. Москва, ул. Сретенка, д. 9	16,0	24 000	288 000	<a href="https://www.cian.ru/rent/commercial/197545436/">https://www.cian.ru/rent/commercial/197545436/</a>
10	г. Москва, ул. Советской Армии, д. 6	25,0	20 000	240 000	<a href="https://www.cian.ru/rent/commercial/152174278/">https://www.cian.ru/rent/commercial/152174278/</a>

Источник: анализ АО "НЭО Центр"

Ставка аренды машиноместа в подземном паркинге в районе расположения объекта оценки варьируется в диапазоне от 120 000 до 360 000 руб./м/м м/год, с учетом НДС. Разброс цен обусловлен общей площадью, состоянием отделки, классом объекта, местоположением, социальной инфраструктурой, наличием и качеством подъездных путей, и другими улучшениями.

#### 5.4.7. Основные выводы

- По итогам III квартала 2018 г. общий объем предложения качественных офисных площадей в Москве составил 16,4 млн кв. м, из которых 26%, или 4,2 млн кв. м, соответствует классу А и 74%, или 12,2 млн кв. м, – классу В.
- После низкого нового ввода в эксплуатацию по итогам I полугодия 2018 г., когда ввелось всего 39 тыс. кв. м, в III квартале 2018 г. было введено в эксплуатацию 55,1 тыс. кв. м новых качественных офисных площадей.

- Совокупный объем свободных площадей в офисах класса А и В по итогам III квартала составил 1,78 млн кв. м: на офисы класса А приходится 0,58 млн кв. м, на офисы класса В – 1,2 млн кв. м.
- По итогам 9 месяцев 2018 г. объем чистого поглощения составил 396 тыс. кв. м, что на 17% выше, чем за аналогичный период 2017 г.
- Лидерами по объему сделок по итогам III квартала 2018 г. стали компании, представляющие сектор телекоммуникаций/медиа/технологий.
- По итогам 9 месяцев 2018 г. по сравнению с аналогичным периодом 2017 г. вырос спрос на офисные блоки площадью до 1 000 кв. м.
- По итогам I–III кварталов 2018 г. 65% от общего объема всех сделок с качественной офисной недвижимостью Москвы было заключено за пределами Садового кольца, что сопоставимо с аналогичным показателем за I полугодие 2017 г.
- В III квартале 2018 г. рост средневзвешенных ставок аренды продолжился. Однако если в классе А средневзвешенное значение ставок аренды с начала года выросло на 9,5%, то в классе В – только на 1,4%. По итогам III квартала 2018 г. средневзвешенное значение ставки аренды в офисах класса А составило 25 104 руб./кв. м/год, в офисах класса В – 14 264 руб./кв. м/год.
- Так, для офисных помещений, приобретаемых в качестве арендного бизнеса, ставка капитализации в офисах класса А составляет 10%, в офисах класса В – 12%.
- По итогам 9 месяцев в офисах класса А доля вакантных площадей снизилась на 3,5 п. п. – до 13,6%, а в офисах класса В – на 1,6 п. п. и составила 9,9%.
- Цена предложения 1 кв. м офисного помещения в районе расположения объекта оценки варьируется в диапазоне от 150 000 до 240 000 руб./кв. м, с учетом НДС.
- Ставка аренды офисного помещения в районе расположения объекта оценки варьируется в диапазоне от 25 000 до 38 000 руб./кв. м/год, с учетом НДС.
- Ставка аренды машиноместа в подземном паркинге в районе расположения объекта оценки варьируется в диапазоне от 120 000 до 360 000 руб./м/м/год, с учетом НДС.



## РАЗДЕЛ 6. ОПИСАНИЕ ПРОЦЕССА ОЦЕНКИ ОБЪЕКТА ОЦЕНКИ

### 6.1. Основные положения и терминология

В настоящее время в Российской Федерации документы международных стандартов финансовой отчетности (МСФО) состоят из:

- Международных стандартов финансовой отчетности (IFRS);
- Международных стандартов финансовой отчетности (IAS);
- разъяснений, подготовленных Комитетом по разъяснениям международной финансовой отчетности (КРМФО) или ранее действовавшим Постоянным комитетом по разъяснениям (ПКР).

Основными документами, регламентирующими определение стоимости основных средств для целей МСФО, являются:

- IFRS 1 "Первое применение международных стандартов финансовой отчетности";
- IAS 16 "Основные средства";
- IFRS 16 "Аренда";
- IAS 36 "Обесценение активов";
- IAS 40 "Инвестиционное имущество";
- МСО 101 "Задание на оценку";
- МСО 102 "Проведение оценки";
- МСО 103 "Составление отчета";
- МСО 230 "Права на недвижимое имущество";
- МСО 300 "Оценка для финансовой отчетности".

Первой финансовой отчетностью предприятия по МСФО (IFRS) является первая годовая финансовая отчетность, в которой предприятие принимает Международные стандарты финансовой отчетности (IFRS), четко и безоговорочно заявляя в такой финансовой отчетности об ее соответствии МСФО (IFRS)<sup>21</sup>.

Организация может принять решение об определении стоимости объекта основных средств по **справедливой стоимости** на момент перехода на МСФО и использовании этой справедливой стоимости в качестве его исходной стоимости на данный момент.

- Предприятие, впервые применяющее МСФО (IFRS), может выбрать использование переоцененной, согласно предыдущему ОПБУ, стоимости объекта основных средств на дату (или ранее) перехода на МСФО (IFRS) в качестве условной первоначальной стоимости на дату переоценки, если на дату переоценки переоцененная стоимость была в целом сопоставимой:
- со справедливой стоимостью;
- с себестоимостью или амортизированной стоимостью согласно МСФО (IFRS), скорректированной для отражения, например, изменений в общем или специальном индексе цен<sup>22</sup>.

Международные стандарты бухгалтерского учета (IAS) — это правила ведения бухгалтерского учета и подготовки финансовой отчетности, определяемые Комитетом по Международным стандартам финансовой отчетности.

<sup>21</sup> IFRS 1, п. 3.

<sup>22</sup> IFRS 1, "Освобождения от других МСФО" (IFRS), Приложение D, п. D6.

**Актив** — это ресурс, который контролируется организацией в результате прошлых событий и от которого предприятие ожидает получить будущие экономические выгоды<sup>23</sup>.

**Основные средства**<sup>24</sup> представляют собой материальные активы, которые:

- предназначены для использования в процессе производства или поставки товаров и предоставления услуг, при сдаче в аренду или в административных целях;
- предполагается использовать в течение более чем 1 периода.

**Первоначальной стоимостью основных средств**, приобретенных за плату (как новых, так и бывших в эксплуатации), признается сумма фактических затрат организации на приобретение, сооружение и изготовление, за исключением налога на добавленную стоимость и иных возмещаемых налогов (кроме случаев, предусмотренных законодательством Российской Федерации).

Фактическими затратами на приобретение, сооружение и изготовление основных средств являются:

- суммы, уплачиваемые в соответствии с договором поставщику (продавцу);
- суммы, уплачиваемые за осуществление работ по договору строительного подряда и иным договорам;
- суммы, уплачиваемые за информационные и консультационные услуги<sup>25</sup>.

**Балансовая стоимость**<sup>26</sup> — сумма, в которой признается актив после вычета любой накопленной амортизации и накопленного убытка от обесценения.

**Остаточная стоимость**<sup>27</sup> — расчетная сумма, которую организация получила бы на текущий момент от выбытия актива после вычета предполагаемых затрат на выбытие, если бы актив уже достиг конца срока полезного использования и состояния, характерного для конца срока полезного использования.

**Срок полезного использования** — это:

- период времени, на протяжении которого, как ожидается, актив будет иметься в наличии для использования предприятием;
- количество единиц продукции или аналогичных единиц, которые предприятие ожидает получить от использования актива<sup>28</sup>.

**Инвестиционное имущество**<sup>29</sup> — недвижимость (земля или здание, либо часть здания, либо и то и другое), находящаяся во владении (собственника или арендатора по договору финансовой аренды) с целью получения арендных платежей или прироста стоимости капитала, или того и другого, но:

- не для использования в производстве или поставке товаров, оказании услуг, в административных целях; а также
- не для продажи в ходе обычной хозяйственной деятельности.

**Недвижимость, занимаемая владельцем**, — недвижимость, находящаяся во владении (собственника или арендатора по договору финансовой аренды), предназначенная для

---

<sup>23</sup> IAS 38, п. 8.

---

<sup>24</sup> IAS 16 "Основные средства", п. 6.

---

<sup>25</sup> Приказ Минфина РФ от 13.10.2003 г. №91н (ред. от 24.12.2010 г.) "Об утверждении Методических указаний по бухгалтерскому учету основных средств".

---

<sup>26</sup> IAS 16 "Основные средства", п. 6.

---

<sup>27</sup> IAS 16 "Основные средства", п. 6.

---

<sup>28</sup> IAS 16 "Основные средства", п. 6.

---

<sup>29</sup> IAS 40 "Инвестиционное имущество", п. 5.

использования в производстве или поставке товаров, оказании услуг или в административных целях<sup>30</sup>.

**Существенный:** пропуски или искажения статей считаются существенными, если по отдельности или в совокупности они могли бы повлиять на экономические решения пользователей, принимаемые на основании финансовой отчетности. Существенность зависит от размера и характера пропущенной информации или искажений, оцениваемых в рамках сопутствующих обстоятельств. Размер или характер статьи или их сочетание могут быть определяющими факторами<sup>31</sup>.

Базы оценки (иногда называемые стандартами стоимости) описывают фундаментальные предпосылки, на которых будет основываться отчетная стоимость. Крайне важно, чтобы база (или базы) оценки соответствовали условиям и целям задания на оценку, т.к. база оценки может оказывать влияние или диктовать оценщику выбор методов, исходных данных и допущений, а также окончательное мнение о стоимости<sup>32</sup>.

Рыночная стоимость представляет собой расчетную денежную сумму, за которую состоялся бы обмен актива или обязательства на дату оценки между заинтересованным покупателем и заинтересованным продавцом в результате коммерческой сделки после проведения надлежащего маркетинга, при которой каждая из сторон действовала бы будучи хорошо осведомленной, расчетливо и без принуждения<sup>33</sup>.

Справедливая стоимость представляет собой расчетную цену при передаче активов или обязательств между конкретными осведомленными и заинтересованными сторонами, отражающую соответствующие интересы каждой из сторон.<sup>34</sup>

Справедливая стоимость предполагает определение цены, которая бы оказалась справедливой для двух конкретных сторон сделки, с учетом соответствующих преимуществ или негативных последствий, которые каждая из сторон получит от сделки. Напротив, рыночная стоимость требует, чтобы при ее определении во внимание не принимались какие бы то ни было преимущества, которые не будут доступными для участников рынка в целом.<sup>35</sup>

Справедливая стоимость представляет собой более широкое понятие, чем рыночная стоимость. Хотя во многих случаях цена, которая является справедливой между двумя сторонами, будет равно той цене, которую можно получить на рынке, могут возникнуть ситуации, когда определение справедливой стоимости потребует учета вопросов, которые не должны приниматься во внимание при оценке рыночной стоимости, напр., учет элементов синергетической стоимости, возникающих при объединении прав.<sup>36</sup>

Таким образом, из вышеуказанного следует, что Исполнитель, определяя рыночную стоимость актива, тем самым определяет его справедливую стоимость, т. к. на активном рынке рыночная цена за объект в полной мере соответствует сумме, на которой можно обменять актив или урегулировать обязательство при совершении сделки между хорошо осведомленными, желающими совершить такую сделку и независимыми друг от друга сторонами.

## 6.2. Классификация основных средств

Для каждого класса основных средств требуются отдельные раскрытия данных. IAS 16 "Основные средства" (п. 73) требует, чтобы финансовые отчеты раскрывали для каждого класса базу

---

<sup>30</sup> IAS 40 "Инвестиционное имущество", п. 5.

---

<sup>31</sup> IAS 1, п. 7.

---

<sup>32</sup> П. 10.1 МСО 2017

---

<sup>33</sup> П. 30.1 МСО 2017

---

<sup>34</sup> П. 50.1 МСО 2017

---

<sup>35</sup> П. 50.2 МСО 2017

---

<sup>36</sup> П. 50.3 МСО 2017

измерения, используемую для определения валовой учетной суммы, используемый метод амортизации и примененные сроки полезного использования либо норму амортизации.

**Класс основных средств** — это группа основных средств, сходных с точки зрения своей природы и характера использования в деятельности предприятия. Ниже представлены примеры отдельных классов основных средств:

- земельные участки;
- земельные участки и здания;
- машины и оборудование;
- водные суда;
- воздушные суда;
- автотранспортные средства;
- мебель и встраиваемые элементы инженерного оборудования;
- офисное оборудование<sup>37</sup>.

Земельные участки и здания представляют собой отдельные активы, отдельно отражаемые в учете. Срок службы зданий ограничен, поэтому они являются амортизируемыми активами. Увеличение стоимости земельного участка, на котором стоит здание, не влияет на определение амортизируемой стоимости этого здания.

Если выполняется переоценка отдельного объекта основных средств, то переоценке подлежат и все прочие активы, относящиеся к тому же классу основных средств, что и данный актив<sup>38</sup>.

Таким образом, задачей Исполнителя в процессе анализа совместно с менеджментом предприятия является определение соответствующих классов активов, имеющих на предприятии, и отнесение каждой единицы основных средств к соответствующему классу.

В соответствии с п. 3 МСО 101 ("Задание на оценку") задание на оценку должно включать подтверждение того, как эти активы используются или классифицируются в отчетности организации. Требуемый учетный порядок в бухгалтерском учете может быть различным для идентичных или сопоставимых активов, или обязательств в зависимости от того, как они используются организацией.

Таким образом, в Отчете об определении стоимости основных средств в соответствии с МСФО и МСО должно найти отражение деление активов на классы, а также распределение активов на соответствующие группы.

Аренда земельных участков и зданий классифицируется как операционная или финансовая таким же образом, как и аренда других активов.

Классификация аренды, принятая в стандарте IFRS 16, основывается на распределении рисков и выгод, связанных с владением активом, являющимся предметом аренды, между арендодателем и арендатором.

Аренда классифицируется как финансовая аренда, если она подразумевает передачу практически всех рисков и выгод, связанных с владением базовым активом. Аренда классифицируется как операционная аренда, если она не подразумевает передачу практически всех рисков и выгод, связанных с владением базовым активом<sup>39</sup>.

Классификация аренды в качестве финансовой или операционной в большей степени зависит от содержания операции, нежели от формы договора. Ниже представлены примеры обстоятельств,

---

<sup>37</sup> IAS 16 "Основные средства", п. 37.

<sup>38</sup> IAS 16 "Основные средства", п. 36.

<sup>39</sup> Международный стандарт финансовой отчетности (IFRS) 16 "Аренда", п. 62

которые по отдельности или в совокупности обычно приводят к классификации аренды в качестве финансовой:<sup>40</sup>

- договор аренды предусматривает передачу права собственности на базовый актив арендатору в конце срока аренды;
- арендатор имеет опцион на покупку базового актива по цене, которая, как ожидается, будет настолько ниже справедливой стоимости на дату исполнения этого опциона, что на дату начала арендных отношений можно с достаточной уверенностью ожидать исполнения этого опциона;
- срок аренды составляет значительную часть срока экономического использования базового актива, даже если права собственности не передаются;
- на дату начала арендных отношений приведенная стоимость минимальных арендных платежей практически равна справедливой стоимости базового актива; и
- базовый актив имеет такой специализированный характер, что только арендатор может использовать его без значительной модификации.

Ниже представлены признаки, которые по отдельности или в совокупности также могут привести к классификации аренды как финансовой<sup>41</sup>:

- если у арендатора есть право на досрочное расторжение договора аренды, при котором убытки арендодателя, связанные с расторжением договора, относятся на арендатора;
- прибыли или убытки от колебаний справедливой оценки ликвидационной стоимости начисляются арендатору (например, в форме скидки с арендной платы, равной большей части поступлений от продажи в конце срока аренды); и
- арендатор имеет возможность продлить аренду еще на один срок при уровне арендной платы значительно ниже рыночного.

Примеры и признаки, приведенные выше, не всегда позволяют сделать однозначный вывод. Если прочие факторы явно свидетельствуют об отсутствии передачи практически всех рисков и выгод, связанных с владением базовым активом, аренда классифицируется как операционная аренда. Например, это может произойти, если актив передается в собственность в конце срока аренды в обмен на нефиксированный платеж, равный справедливой стоимости актива на тот момент времени, или если предусмотрены переменные арендные платежи, в результате чего арендатору не передаются практически все такие риски и выгоды.

Классификация аренды производится на дату начала арендных отношений и повторно анализируется исключительно в случае модификации договора аренды. Изменения в оценочных значениях (например, изменения в расчетной оценке срока экономического использования или ликвидационной стоимости базового актива) или изменения в обстоятельствах (например, неисполнение арендатором своих обязательств) не приводят к необходимости новой классификации аренды в целях учета.

Если аренда включает земельные участки и здания как элементы арендуемого актива, арендодатель должен по отдельности определить классификацию каждого элемента в качестве финансовой или операционной аренды в соответствии с пунктами 62 - 66 и B53 - B54 стандарта IFRS 16 "Аренда". При определении того, является ли элемент аренды "земельный участок" объектом финансовой или операционной аренды, важно учитывать, что земельные участки обычно имеют неограниченный срок экономического использования.

---

<sup>40</sup> Международный стандарт финансовой отчетности (IFRS) 16 "Аренда", п. 63

<sup>41</sup> Международный стандарт финансовой отчетности (IFRS) 16 "Аренда", п. 64



### 6.3. Методология определения срока полезной службы имущества

В рамках Отчета об определении справедливой стоимости основных средств в соответствии с МСФО Исполнитель может определять срок полезной службы актива.

Срок полезного использования актива определяется с точки зрения предполагаемой полезности актива для предприятия. Политика предприятия по управлению активами может предусматривать выбытие активов по истечении определенного времени или после потребления определенной доли будущих экономических выгод, заключенных в активе. Таким образом, срок полезного использования актива может оказаться короче, чем срок его экономической службы. Расчетная оценка срока полезного использования актива проводится с применением профессионального суждения, основанного на опыте работы предприятия с аналогичными активами<sup>42</sup>.

**Срок полезного использования** — это:

- период времени, на протяжении которого, как ожидается, актив будет иметься в наличии для использования предприятием;
- количество единиц продукции или аналогичных единиц, которые предприятие ожидает получить от использования актива<sup>43</sup>.

Будущие экономические выгоды, заключенные в активе, потребляются главным образом через его использование. К уменьшению экономических выгод, которые могли бы быть получены от данного актива, могут привести такие факторы, как моральное или коммерческое устаревание и физический износ. Соответственно, при определении срока полезной службы актива должны учитываться следующие факторы:

- предполагаемое использование актива (оценивается по расчетной мощности или физической производительности актива);
- предполагаемый физический износ, зависящий от производственных факторов, таких как количество смен, использующих данный актив, программа ремонта и обслуживания, а также условия хранения и обслуживания актива в период простоя;
- моральное или коммерческое устаревание в результате изменений или усовершенствования производственного процесса, или изменений объема спроса на рынке на продукцию или услуги, производимые или предоставляемые с использованием актива;
- юридические или аналогичные ограничения на использование актива, такие как сроки аренды.

Таким образом, в Отчете об определении справедливой стоимости основных средств в соответствии с МСО должны найти отражение результаты определения срока полезной службы каждого актива. Результаты определения показателя срока полезной службы оцениваемых основных средств представлены в разделе 3.10 настоящего Отчета.

### 6.4. Методология определения справедливой стоимости основных средств

"Справедливая стоимость — это цена, которая могла бы быть получена при продаже актива или уплачена при обязательстве в упорядоченной сделке между участниками рынка на дату измерения"<sup>44</sup>.

**Справедливая стоимость** — это рыночная оценка, а не оценка, формируемая с учетом специфики предприятия. По некоторым активам и обязательствам могут существовать наблюдаемые рыночные

<sup>42</sup> IAS 16 "Основные средства", п. 57.

<sup>43</sup> IAS 16 "Основные средства", п. 6.

<sup>44</sup> Фонд МСФО.

операции или рыночная информация. По другим активам и обязательствам наблюдаемые рыночные операции или рыночная информация могут отсутствовать. Однако цель оценки справедливой стоимости в обоих случаях одна и та же — определить цену, по которой проводилась бы операция, осуществляемая на организованном рынке, по продаже актива или передаче обязательства между участниками рынка на дату оценки в текущих рыночных условиях (т. е. выходная цена на дату оценки с точки зрения участника рынка, который удерживает актив или имеет обязательство)<sup>45</sup>.

Если цена на идентичный актив или обязательство не наблюдается на рынке, предприятие оценивает справедливую стоимость, используя другой метод оценки, который обеспечивает максимальное использование уместных наблюдаемых исходных данных и минимальное использование ненаблюдаемых исходных данных. Поскольку справедливая стоимость является рыночной оценкой, она определяется с использованием таких допущений, которые участники рынка использовали бы при определении стоимости актива или обязательства, включая допущения о риске. Следовательно, намерение предприятия удержать актив или урегулировать, или иным образом выполнить обязательство не является уместным фактором при оценке справедливой стоимости<sup>46</sup>.

Оценка справедливой стоимости осуществляется для конкретного актива или обязательства. Следовательно, при оценке справедливой стоимости предприятие должно учитывать характеристики актива или обязательства таким образом, как если бы участники рынка учитывали данные характеристики при определении цены актива или обязательства на дату оценки. Такие характеристики включают, например:

- состояние и местонахождение актива;
- ограничения на продажу или использование актива при наличии таковых<sup>47</sup>.

Оценка справедливой стоимости предполагает обмен актива или обязательства при проведении между участниками рынка операции на добровольной основе по продаже актива или передаче обязательства на дату оценки в текущих рыночных условиях<sup>48</sup>.

Оценка справедливой стоимости предполагает проведение операции по продаже актива или передаче обязательства:

- на рынке, который является основным для данного актива или обязательства;
- при отсутствии основного рынка на рынке, наиболее выгодном для данного актива или обязательства<sup>49</sup>.

При оценке справедливой стоимости нефинансового актива учитывается способность участника рынка генерировать экономические выгоды посредством наилучшего и наиболее эффективного использования актива или посредством его продажи другому участнику рынка, который использовал бы данный актив наилучшим и наиболее эффективным образом<sup>50</sup>.

При оценке справедливой стоимости нефинансового актива принимается допущение о том, что актив продается согласно с единицей учета, предусмотренной в других МСФО (которой может являться отдельный актив). Так обстоит дело даже в том случае, когда при такой оценке справедливой стоимости принимается допущение о том, что наилучшее и наиболее эффективное использование актива заключается в его использовании в комбинации с другими активами или с другими активами

---

<sup>45</sup> IFRS 13, п. 2.

---

<sup>46</sup> IFRS 13, п. 3.

---

<sup>47</sup> IFRS 13, п. 11.

---

<sup>48</sup> IFRS 13, п. 15.

---

<sup>49</sup> IFRS 13, п. 16.

---

<sup>50</sup> IFRS 13, п. 27.

и обязательствами, потому что оценка справедливой стоимости предполагает, что участник рынка уже имеет дополнительные активы и связанные с ними обязательства<sup>51</sup>.

В таких случаях предприятие должно оценивать справедливую стоимость обязательства или долевого инструмента следующим образом:

- используя котированную на активном рынке цену на идентичную единицу, удерживаемую другой стороной как актив, при наличии такой цены;
- при отсутствии такой цены — используя другие наблюдаемые исходные данные, такие как цена, котированная на рынке, который не является активным для идентичной единицы, удерживаемой другой стороной как актив;
- при отсутствии вышеописанных наблюдаемых цен — используя другой метод оценки, такой как:
- доходный подход (например, метод оценки по приведенной стоимости, при котором учитываются будущие потоки денежных средств, которые участник рынка ожидал бы получить от обязательства или долевого инструмента, который он удерживает как актив);
- рыночный подход (например, используя котированные цены на аналогичные обязательства или долевого инструменты, удерживаемые другими сторонами как активы).<sup>52</sup>

**Следует отметить, что классификация актива как специализированного не должна автоматически приводить к заключению о том, что следует принять оценку на основе АЗЗ. Даже если актив оказывается специализированным, в некоторых случаях есть возможность провести оценку специализированного имущества, используя подход на основе рыночных сравнений или подход на основе капитализации дохода<sup>53</sup>.**

Таким образом, для определения справедливой стоимости основных средств применяются три фундаментальных подхода:

- затратный подход (метод);
- сравнительный подход;
- доходный подход.

Применимость тех или иных методов и процедур установления справедливой стоимости определяется исходя из способа, каким имущество обычно продается на рынке.

Большинство стандартов финансовой отчетности предусматривает, что финансовая отчетность составляется в предположении о продолжающем действовать предприятии, за исключением случаев, когда руководство предприятия намеревается ликвидировать организацию или прекратить бизнес, или не имеет никакой реальной альтернативы тому, чтобы так поступить. За исключением случаев оценки финансовых инструментов, обычно целесообразно включать в отчет допущение, что актив (или активы) по-прежнему будет использоваться в составе бизнеса, частью которого он является. Такое допущение не применяется в случаях, когда ясны намерения ликвидировать организацию или продать определенный актив либо предусматриваются требования рассмотреть сумму, которая могла бы быть получена от отчуждения актива или вывода его из эксплуатации.

Также необходимо уточнить условия, которые должны быть приняты в отношении определения учетной единицы, т. е. должен ли актив оцениваться в отдельности или в сочетании с другими активами. Соответствующие стандарты бухгалтерского учета могут содержать положения, уточняющие допущения или предположения оценки, которые могут быть сделаны<sup>54</sup>.

---

<sup>51</sup> IFRS 13, п. 32.

---

<sup>52</sup> IFRS 13, п. 38.

---

<sup>53</sup> МР 8 "Затратный подход для финансовой отчетности (АЗЗ)", стр. 261.

---

<sup>54</sup> МСО 300, "Оценка для финансовой отчетности".

Оценку, подготавливаемую для ее включения в финансовую отчетность, обычно неприемлемо проводить на основе специальных допущений.

## 6.5. Этапы проведения оценки

В соответствии с Федеральными стандартами оценки (ФСО) проведение оценки включает в себя следующие этапы:

- заключение договора на проведение оценки, включая задание на оценку;
- сбор и анализ информации, необходимой для проведения оценки;
- применение подходов к оценке, включая выбор методов оценки и осуществление необходимых расчетов;
- согласование (обобщение) результатов применения подходов к оценке и определение итоговой величины стоимости объекта оценки;
- составление отчета об оценке.

На этапе сбора, обработки и анализа информации, необходимой для оценки, следует собрать и проанализировать техническую, рыночную, юридическую, бухгалтерскую, финансовую и другую информацию, необходимую и достаточную для получения обоснованного мнения относительно стоимости объекта оценки.

Исполнитель осуществляет необходимые расчеты того или иного вида стоимости объекта оценки с учетом полученных количественных и качественных характеристик объекта оценки, результатов анализа рынка, к которому относится объект оценки, а также обстоятельств, уменьшающих вероятность получения доходов от объекта оценки в будущем (рисков), и другой информации.

## 6.6. Характеристика подходов к оценке

Оценщик при проведении оценки вправе самостоятельно определять необходимость применения тех или иных подходов к оценке и конкретных методов оценки в рамках применения каждого из подходов<sup>55</sup>.

Также в качестве итоговой величины стоимости может быть признан результат одного из подходов<sup>56</sup>.

### 6.6.1. Затратный подход

**Затратный подход** — совокупность методов оценки стоимости объекта оценки, основанных на определении затрат, необходимых для воспроизводства либо замещения объекта оценки с зачетом износа и устареваний<sup>57</sup>.

Затратный подход преимущественно применяется в тех случаях, когда существует достоверная информация, позволяющая определить затраты на приобретение, воспроизводство либо замещение объекта оценки<sup>58</sup>.

В рамках затратного подхода применяются различные методы, основанные на определении затрат на создание точной копии объекта оценки или объекта, имеющего аналогичные полезные свойства. Критерии признания объекта точной копией объекта оценки или объектом, имеющим сопоставимые полезные свойства, определяются федеральными стандартами оценки, устанавливающими

---

<sup>55</sup> Федеральный стандарт оценки "Общие понятия оценки, подходы и требования к проведению оценки" (ФСО №1), п. 24.

---

<sup>56</sup> Федеральный стандарт оценки "Требования к отчету об оценке" (ФСО № 3), п. 8, пп. К.

---

<sup>57</sup> Там же, п. 18.

---

<sup>58</sup> Там же, п. 19.

требования к проведению оценки отдельных видов объектов оценки и (или) для специальных целей<sup>59</sup>.

При применении затратного подхода Оценщик учитывает следующие положения:

а) затратный подход рекомендуется применять для оценки объектов недвижимости — земельных участков, застроенных объектами капитального строительства, или объектов капитального строительства, но не их частей (например, жилых и нежилых помещений);

б) затратный подход целесообразно применять для оценки недвижимости, если она соответствует наиболее эффективному использованию земельного участка как незастроенного и есть возможность корректной оценки физического износа, а также функционального и внешнего (экономического) устареваний объектов капитального строительства;

в) затратный подход рекомендуется использовать при низкой активности рынка, когда недостаточно данных, необходимых для применения сравнительного и доходного подходов к оценке, а также для оценки недвижимости специального назначения и использования (например, линейных объектов, гидротехнических сооружений, водонапорных башен, насосных станций, котельных, инженерных сетей и другой недвижимости, в отношении которой отсутствуют рыночные данные о сделках и предложениях);

г) в общем случае стоимость объекта недвижимости, определяемая с использованием затратного подхода, рассчитывается в следующей последовательности<sup>60</sup>:

- определение стоимости прав на земельный участок как незастроенный;
- расчет затрат на создание, воспроизводство или замещение объектов капитального строительства;
- определение прибыли предпринимателя;
- определение износа и устареваний;
- определение стоимости объектов капитального строительства путем суммирования затрат на создание этих объектов и прибыли предпринимателя и вычитания их физического износа и устареваний;
- определение стоимости объекта недвижимости как суммы стоимости прав на земельный участок и стоимости объектов капитального строительства;

д) в целях определения рыночной стоимости объекта недвижимости с использованием затратного подхода земельный участок оценивается как незастроенный в предположении его наиболее эффективного использования;

е) расчет затрат на создание объектов капитального строительства проводится на основании:

- данных о строительных контрактах (договорах) на возведение аналогичных объектов;
- данных о затратах на строительство аналогичных объектов из специализированных справочников;
- сметных расчетов;
- информации о рыночных ценах на строительные материалы;
- других данных;

ж) затраты на создание объектов капитального строительства определяются как сумма издержек, входящих в состав строительного-монтажных работ, непосредственно связанных с созданием этих объектов, и издержек, сопутствующих их созданию, но не включаемых в состав строительного-монтажных работ;

<sup>59</sup> Там же, п. 20.

<sup>60</sup> Федеральный стандарт оценки "Оценка недвижимости" (ФСО №7), п. 24.



з) в целях оценки рыночной стоимости недвижимости величина прибыли предпринимателя определяется на основе рыночной информации методами экстракции, экспертных оценок или аналитических моделей с учетом прямых, косвенных и вмененных издержек, связанных с созданием объектов капитального строительства и приобретением прав на земельный участок;

и) величина износа и устареваний определяется как потеря стоимости недвижимости в результате физического износа, функционального и внешнего (экономического) устареваний. При этом износ и устаревания относятся к объектам капитального строительства оцениваемой недвижимости.

Для оценки затрат на создание, воспроизводство или замещение улучшений в рамках затратного подхода используют следующие методы:

- метод сравнительной единицы;
- модульный метод (метод разбивки по компонентам);
- метод единичных расценок (в т. ч. ресурсный метод и метод долгосрочной индексации балансовой стоимости);
- метод аналогов.

Описание методов определения затрат на замещение/воспроизводство улучшений, прибыли предпринимателя, износов и устареваний недвижимого имущества приведено в Приложении 2 к Отчету.

Оценщик вправе использовать иную методологию расчетов и самостоятельно определять метод (-ы) оценки недвижимости в рамках каждого из выбранных подходов, основываясь на принципах существенности, обоснованности, однозначности, проверяемости и достаточности. При этом в Отчете об оценке необходимо привести описание выбранного Оценщиком метода (-ов), позволяющее читателю Отчета об оценке понять логику процесса определения стоимости и соответствие выбранного Оценщиком метода (-ов) объекту недвижимости, принципам оценки, определяемому виду стоимости и предполагаемому использованию результатов оценки<sup>61</sup>.

#### *6.6.1.1. Методы определения стоимости земельного участка*

При наличии развитого (активного) рынка земельных участков применяются подходы и методы оценки земельных участков, закрепленные в документах Минимущества РФ<sup>62</sup>.

В соответствии с указанными методическими рекомендациями при оценке рыночной стоимости права собственности (аренды) земельных участков используются указанные ниже подходы.

Сравнительный подход, реализуемый следующими методами:

- метод сравнения продаж (применяется для оценки права собственности как застроенных, так и незастроенных земельных участков);
- метод выделения (применяется для оценки застроенных земельных участков);
- метод распределения (применяется для оценки застроенных земельных участков).

Доходный подход, реализуемый следующими методами:

- метод капитализации дохода (применяется для оценки застроенных и незастроенных земельных участков; условие применения метода — возможность получения земельной ренты от оцениваемого земельного участка);

<sup>61</sup> Федеральный стандарт оценки "Оценка недвижимости" (ФСО №7), п. 25.

<sup>62</sup> "Методические рекомендации по определению рыночной стоимости земельных участков" (в ред. аспоряжения Минимущества РФ от 31.07.2002 г. №2314-р) и "Методические рекомендации по определению рыночной стоимости права аренды земельных участков" (утверждены Распоряжением Минимущества РФ от 10.04.2003 г. №1102-р).

- метод остатка (применяется для оценки застроенных и незастроенных земельных участков; условие применения метода — возможность застройки оцениваемого земельного участка улучшениями, приносящими доход);
- метод предполагаемого использования (применяется для оценки застроенных и незастроенных земельных участков; условие применения метода — возможность использования земельного участка способом, приносящим доход).

Элементы затратного подхода в части расчета затрат на замещение (воспроизводство) улучшений земельного участка используются в методе остатка и методе выделения.

В условиях неразвитого (пассивного) рынка земельных участков в практике российской оценки применяется т. н. нормативный метод<sup>63</sup> определения стоимости земли.

### 6.6.2. Сравнительный подход

Сравнительный подход — совокупность методов оценки, основанных на получении стоимости объекта оценки путем сравнения оцениваемого объекта с объектами-аналогами<sup>64</sup>. Объектом-аналогом объекта оценки для целей оценки признается объект, сходный с объектом оценки по основным экономическим, материальным, техническим и другим характеристикам, определяющим его стоимость.

Сравнительный подход рекомендуется применять, когда доступна достоверная и достаточная для анализа информация о ценах и характеристиках объектов-аналогов. При этом могут применяться как цены совершенных сделок, так и цены предложений<sup>65</sup>.

В рамках сравнительного подхода применяются различные методы, основанные как на прямом сопоставлении оцениваемого объекта и объектов-аналогов, так и на анализе статистических данных и информации о рынке объекта оценки.<sup>66</sup>

В рамках сравнительного подхода для оценки недвижимого имущества могут использоваться следующие методы<sup>67</sup>:

- метод прямого сравнительного анализа продаж;
- метод валового рентного мультипликатора;
- метод общего коэффициента капитализации.

Описание методов, которые могут быть использованы в рамках сравнительного подхода для оценки недвижимого имущества, приведено в Приложении 2 к Отчету.

В рамках сравнительного подхода Оценщик проводит поэтапный анализ и расчеты согласно методологии оценки, в т. ч.:

- проводит анализ рыночной ситуации и сбор информации об объектах-аналогах;
- определяет подходящие единицы сравнения из числа типичных для рынка объекта оценки удельных показателей;
- выделяет необходимые элементы сравнения (ценообразующие факторы).

К элементам сравнения относятся те характеристики объектов недвижимости и сделок, которые оказывают существенное влияние на изменение цен по выборке объектов-аналогов.

<sup>63</sup> Гриненко С. В. Экономика недвижимости. Конспект лекций / С. В. Гриненко. — Таганрог: изд-во ТРТУ, 2004.

<sup>64</sup> Федеральный стандарт оценки "Общие понятия оценки, подходы и требования к проведению оценки" (ФСО №1), п. 12.

<sup>65</sup> Там же, п. 13.

<sup>66</sup> Там же, п. 14.

<sup>67</sup> Оценка недвижимости / Под ред. М. А. Федотовой. — М.: Финансы и статистика, 2008. С. 171–181.

Среди элементов сравнения анализируются в т. ч.:

- передаваемые имущественные права, ограничения (обременения) этих прав;
- условия финансирования состоявшейся или предполагаемой сделки (вид оплаты, условия кредитования, иные условия);
- условия продажи (нетипичные для рынка условия, сделка между аффилированными лицами, иные условия);
- условия рынка (изменения цен за период между датами сделки и оценки, скидки к ценам предложений, иные условия);
- вид использования и (или) зонирование;
- местоположение объекта;
- физические характеристики объекта, в т. ч. свойства земельного участка, состояние объектов капитального строительства, соотношение площади земельного участка и площади его застройки, иные характеристики;
- экономические характеристики (уровень операционных расходов, условия аренды, состав арендаторов, иные характеристики);
- наличие движимого имущества, не связанного с недвижимостью;
- другие характеристики (элементы), влияющие на стоимость.

**Применяя сравнительный подход, Оценщик корректирует значения единицы сравнения для объектов-аналогов по каждому элементу в зависимости от соотношения характеристик объекта оценки и объекта-аналога по данному элементу.**

Методы сравнительного подхода применимы к оценке любых объектов, аналоги которых представлены на рынке в достаточном для их применения количестве. Для уникальных объектов и на пассивных рынках указанные методы, как правило, не применяются.

### 6.6.3. Доходный подход

Доходный подход — совокупность методов оценки стоимости объекта оценки, основанных на определении ожидаемых доходов от использования объекта оценки<sup>68</sup>.

Доходный подход рекомендуется применять, когда существует достоверная информация, позволяющая прогнозировать будущие доходы, которые способен приносить объект оценки, а также связанные с объектом оценки расходы<sup>69</sup>.

В рамках доходного подхода применяются различные методы, основанные на дисконтировании денежных потоков и капитализации дохода<sup>70</sup>.

При применении доходного подхода Оценщик учитывает следующие положения<sup>71</sup>:

- а) доходный подход применяется для оценки недвижимости, генерирующей или способной генерировать потоки доходов;
- б) в рамках доходного подхода стоимость недвижимости может определяться методом прямой капитализации, методом дисконтирования денежных потоков или методом капитализации по расчетным моделям;

---

<sup>68</sup> Федеральный стандарт оценки "Общие понятия оценки, подходы и требования к проведению оценки" (ФСО №1), п. 15.

<sup>69</sup> Там же, п. 16.

<sup>70</sup> Там же, п. 17.

<sup>71</sup> Федеральный стандарт оценки "Оценка недвижимости" (ФСО №7), п. 23.

в) метод прямой капитализации применяется для оценки объектов недвижимости, не требующих значительных капитальных вложений в их ремонт или реконструкцию, фактическое использование которых соответствует их наиболее эффективному использованию. Определение стоимости объектов недвижимости с использованием данного метода выполняется путем деления соответствующего рынку годового дохода от объекта на общую ставку капитализации, которая при этом определяется на основе анализа рыночных данных о соотношениях доходов и цен объектов недвижимости, аналогичных оцениваемому объекту;

г) метод дисконтирования денежных потоков применяется для оценки недвижимости, генерирующей или способной генерировать потоки доходов с произвольной динамикой их изменения во времени путем дисконтирования их по ставке, соответствующей доходности инвестиций в аналогичную недвижимость;

д) метод капитализации по расчетным моделям применяется для оценки недвижимости, генерирующей регулярные потоки доходов с ожидаемой динамикой их изменения. Капитализация таких доходов проводится по общей ставке капитализации, конструируемой на основе ставки дисконтирования, принимаемой в расчет модели возврата капитала, способов и условий финансирования, а также ожидаемых изменений доходов и стоимости недвижимости в будущем;

е) структура (учет налогов, возврата капитала, темпов изменения доходов и стоимости актива) используемых ставок дисконтирования и (или) капитализации должна соответствовать структуре дисконтируемого (капитализируемого) дохода;

ж) для недвижимости, которую можно сдавать в аренду, в качестве источника доходов следует рассматривать арендные платежи;

з) оценка недвижимости, предназначенной для ведения определенного вида бизнеса (например, гостиницы, рестораны, автозаправочные станции), может проводиться на основании информации об операционной деятельности этого бизнеса путем выделения из его стоимости составляющих, не относящихся к оцениваемой недвижимости.

Определение рыночной стоимости недвижимости доходным методом выполняется в следующей последовательности:

- определение периода прогнозирования (под периодом прогнозирования понимается период в будущем, на который от даты оценки проводится прогнозирование значений факторов, влияющих на величину будущих доходов);
- исследование способности объекта оценки приносить доход в течение периода прогнозирования, а также в период после его окончания. Прогнозирование будущих доходов и расходов, соответствующих наиболее эффективному использованию объекта недвижимости;
- определение ставки дисконтирования (коэффициента капитализации), отражающей доходность вложений в сопоставимые с объектом оценки по уровню риска и периоду владения объекты инвестирования;
- преобразование (приведение) будущих доходов в стоимость на дату оценки с помощью методов капитализации.

Методы, которые могут быть использованы в рамках доходного подхода для оценки недвижимого имущества, описаны в Приложении 2 к Отчету.

При применении метода прямой капитализации ставка капитализации определяется, как правило, методом сравнительного анализа продаж объектов недвижимости, сопоставимых с объектом оценки, по которым есть информация об уровне их доходов. Для определения ставки капитализации также могут использоваться иные методы — анализ коэффициентов расходов и доходов, техника инвестиционной группы и др.

Метод сравнительного анализа продаж является наиболее предпочтительным, однако требует достоверной и достаточной информации об объектах сравнимых продаж. При этом важно, чтобы способы оценки дохода для объектов сравнения совпадали со способом, примененным к объекту оценки, т. е. выполнялись следующие условия:

- доходы и затраты должны определяться на одном базисе;

- должны совпадать условия финансирования и условия рынка;
- должно совпадать наиболее эффективное использование.

При наличии необходимых исходных данных прямая капитализация может выполняться с применением техники остатка. Сущность техники остатка заключается в капитализации дохода, относящегося к одной из инвестиционных составляющих, в то время как стоимость других составляющих известна.

Метод дисконтирования денежных потоков позволяет пересчитывать будущие прогнозируемые доходы от недвижимости в приведенную к дате оценки стоимость по рыночной ставке дисконтирования, соответствующей риску инвестиций в недвижимость.

Метод применяется к потокам с любым законом их изменения во времени и определяет текущую стоимость будущих потоков дохода, каждый из которых дисконтируется по соответствующей ставке дисконтирования или с использованием единой ставки, учитывающей все ожидаемые в будущем периоде экономической жизни объекта выгоды, включая поступления при его продаже в конце периода владения.

Методы, использующие другие формализованные модели, применяются для постоянных или регулярно изменяющихся потоков дохода. Капитализация таких доходов проводится по ставке капитализации, конструируемой на основе единой ставки дисконтирования, принимаемой в расчет модели возврата капитала, а также ожидаемых изменений дохода и стоимости недвижимости в будущем.

В качестве денежного потока, капитализируемого в стоимость, как правило, используется чистый операционный доход, который генерирует или способен генерировать объект оценки с учетом рисков неполучения данного дохода.

## 6.7. Обоснование выбора подходов и методов оценки

---

Расчет справедливой стоимости оцениваемых объектов недвижимости на дату оценки производился сравнительным и доходным подходами с последующим согласованием полученных результатов. В рамках сравнительного подхода использовался метод прямого сравнительного анализа продаж, в рамках доходного подхода — метод прямой капитализации.

---

Согласно п. 24 ФСО №1 "Оценщик вправе самостоятельно определять необходимость применения тех или иных подходов к оценке и конкретных методов оценки в рамках применения каждого из подходов".

Также в соответствии с п. 8 ФСО №3 "Требования к отчету об оценке" в качестве итоговой величины стоимости может быть признан результат одного из подходов<sup>72</sup>.

По результатам проведенного анализа наиболее эффективного использования объекта оценки и с учетом информации, которой владел Исполнитель, было принято решение об использовании двух подходов к расчету стоимости оцениваемых помещений — **сравнительного и доходного**. Ниже представлено обоснование применения используемых подходов. В таблице ниже по тексту Отчета представлено обоснование применения используемых методов в рамках выбранных подходов к оценке (Таблица 6.1).

**Сравнительный подход** применяется, т. к. при проведении оценки Исполнителю доступна достоверная и достаточная для анализа информация о ценах предложений и характеристиках объектов-аналогов<sup>73</sup>, что подтверждается ссылками на источники информации.

**Доходный подход** применяется, т. к. при проведении оценки Исполнителю доступна достоверная информация, позволяющая прогнозировать будущие доходы, которые способен приносить объект

---

<sup>72</sup> Федеральный стандарт оценки "Требования к отчету об оценке (ФСО № 3)", п. 8, пп. К.

<sup>73</sup> Федеральный стандарт оценки "Общие понятия оценки, подходы и требования к проведению оценки" (ФСО №1), п. 13.

оценки, а также связанные с объектом оценки расходы<sup>74</sup>, что подтверждается ссылками на источники информации.

**Таблица 6.1. Обоснование используемых методов в рамках выбранных подходов**

Метод	Обоснование применения метода
<b>Сравнительный подход</b>	
Метод прямого сравнительного анализа продаж	Применение метода связано с тем, что он основывается на рыночной информации и отличается достоверностью получаемых результатов, так как подтверждается ссылками на источники рыночной информации
<b>Доходный подход</b>	
Метод капитализации дохода	Метод используется, т. к. объект может приносить доход от сдачи его в аренду. Поток доходов от оцениваемой недвижимости стабильный и положительный в течение длительного периода, и потоки доходов будут возрастать устойчивыми темпами в соответствии с тенденциями рынка

*Источник: анализ АО "НЭО Центр"*

<sup>74</sup> Там же, п. 16.



## **РАЗДЕЛ 7. РЕЗУЛЬТАТЫ ОЦЕНКИ НЕДВИЖИМОГО ИМУЩЕСТВА, ПРОВОДИМОЙ В РАМКАХ СРАВНИТЕЛЬНОГО ПОДХОДА**

### **7.1. Описание последовательности определения стоимости недвижимого имущества, проводимого в рамках выбранного метода**

В результате анализа рынка Исполнитель обосновал в п. 6.7 Отчета использование метода прямого сравнительного анализа продаж в рамках сравнительного подхода для оценки недвижимого имущества.

Методика применения данного подхода описана в Приложении 2 к Отчету ("Основные методологические положения оценки").

#### **Алгоритм реализации метода сравнения продаж**

**Этап 1.** Анализ рынка аналогичных объектов:

- анализ и изучение состояния и тенденций развития сегмента рынка недвижимости, к которому принадлежит оцениваемое недвижимое имущество;
- выбор объектов-аналогов, сопоставимых с оцениваемым объектом.

**Этап 2.** Определение единицы и элементов сравнения:

- определение единицы сравнения из числа типичных для рынка объекта оценки удельных показателей;
- выделение необходимых элементов сравнения (ценообразующие факторы).

**Этап 3.** Анализ различий в уровнях элементов сравнения (ценообразующих факторов) и возможный характер влияния этих различий на значение выбранных единиц сравнения, а также последовательное внесение корректировок, учитывающих различие между объектом оценки и объектами-аналогами по выделенным ранее элементам сравнения.

**Этап 4.** Определение значения единицы сравнения для объекта оценки непосредственно из выявленной ее статистической зависимости от ценообразующих факторов либо обработкой единиц сравнения объектов-аналогов и определение значения стоимости объекта оценки, исходя из полученного значения единицы сравнения и соответствующего ей показателя (площади, объема и т. п.) объекта оценки в рамках сравнительного подхода.

В рамках сравнительного подхода определялась совокупная справедливая стоимость всех оцениваемых объектов, поскольку объекты являются помещениями бизнес-центра "Домников" и составляют его большую часть. Далее стоимость распределялась пообъектно прямопропорционально кадастровой стоимости оцениваемых объектов.

### **7.2. Определение стоимости недвижимого имущества в рамках выбранного метода**

#### **7.2.1. Этап 1. Анализ рынка аналогичных объектов**

На основании анализа соответствующего сегмента рынка г. Москвы<sup>75</sup>, к которому принадлежит объект оценки, за декабрь 2018 г. были выявлены объекты недвижимости, сопоставимые с оцениваемыми объектами (Таблица 7.2). В качестве объектов-аналогов признаются офисные помещения и здания.

<sup>75</sup> Информационные интернет-порталы [www.irr.ru](http://www.irr.ru), [www.avito.ru](http://www.avito.ru), [www.cian.ru](http://www.cian.ru) и др.

## 7.2.2. Этап 2. Определение единиц и элементов сравнения

В результате анализа рынка Исполнитель выбрал единицу сравнения для объекта недвижимости — 1 кв. м общей площади для помещения, т. к. это стандартная мера площади, принятая в РФ на рынке недвижимости. В процессе реализации 2-го этапа были выделены нижеследующие элементы сравнения (Таблица 7.1).

**Таблица 7.1. Элементы сравнения в рамках сравнительного подхода**

Элементы сравнения
• Тип объекта недвижимости
• Состав передаваемых прав на объект недвижимости
• Условия финансирования состоявшейся или предполагаемой сделки
• Условия продажи (предложения)
• Различия между ценами предложения/спроса и сделок (торг)
• Период между датами сделок (предложений) и оценки
• Характеристики месторасположения объекта недвижимости
• Удаленность от метро
• Класс объекта недвижимости
• Общая площадь объекта недвижимости
• Наличие (отсутствие) подземного паркинга
• Транспортная доступность
• Инфраструктура
• Наличие (отсутствие) коммуникаций
• Состояние/уровень отделки

*Источник: анализ АО "НЭО Центр"*

Результаты реализации 1-го и 2-го этапов представлены в таблице ниже.

**Таблица 7.2. Данные об объектах сравнения (аналогах) для расчета справедливой стоимости объекта оценки в рамках сравнительного подхода<sup>76</sup>**

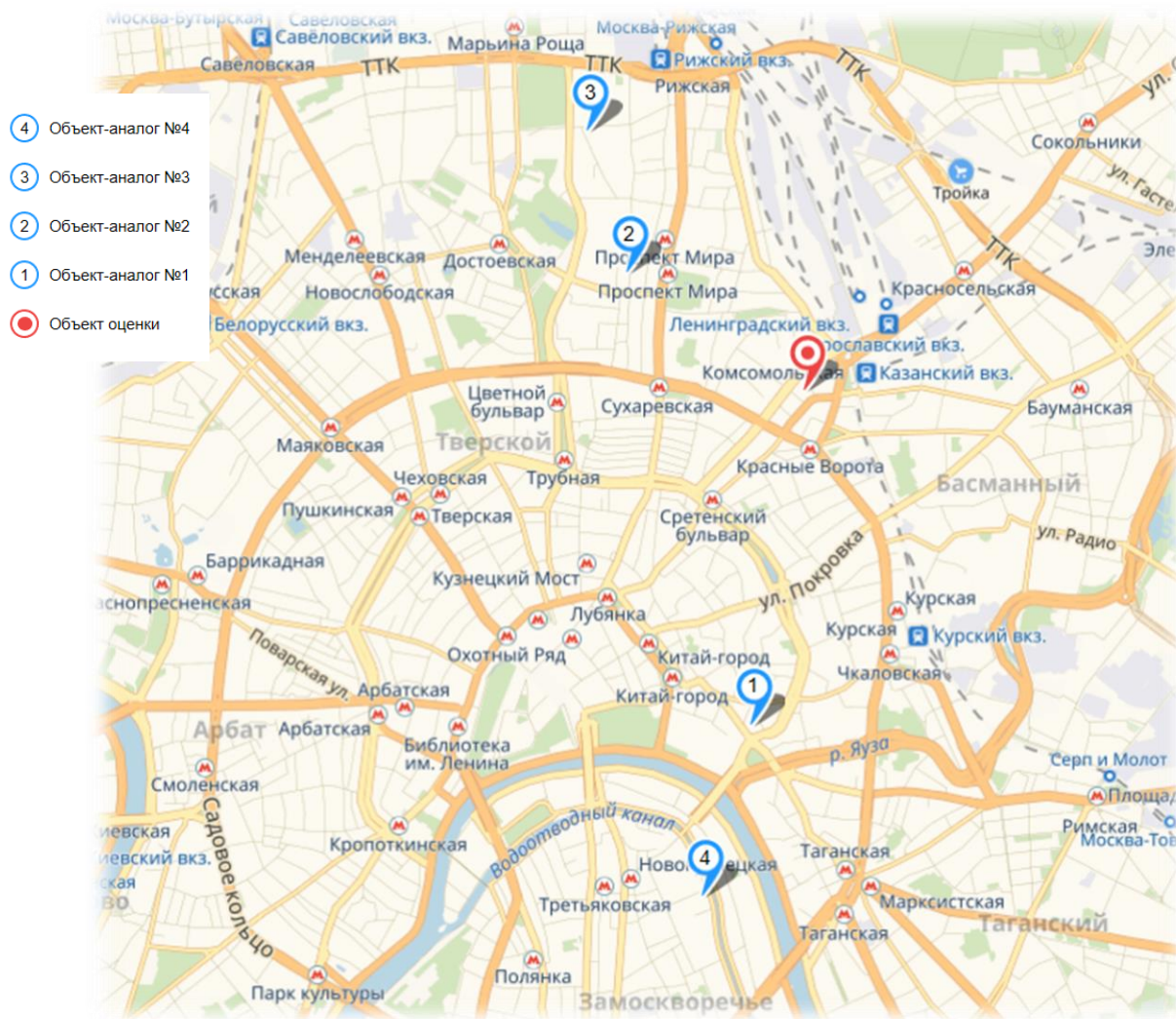
№ п/п	Характеристики	Объект оценки	Аналог 1	Аналог 2	Аналог 3	Аналог 4
1	Вид объекта недвижимости	Офисное помещение	Офисное здание	Офисное здание	Офисное здание	Офисное здание
2	Тип объекта недвижимости	Встроенные помещения, образующие собой большую часть здания	Отдельно стоящее здание	Отдельно стоящее здание	Отдельно стоящее здание	Отдельно стоящее здание
3	Краткое описание объекта недвижимости	Офисные помещения бизнес-центра "Домников" общей площадью 80 893 кв. м	Бизнес-центр общей площадью 8 125 кв. м, цена предложения 2,1 млрд руб. с НДС	Бизнес-центр "Этмия" общей площадью 14 000 кв. м, цена предложения 55 млн евро с НДС	Бизнес-центр "Nevis" общей площадью 15 015 кв. м, цена предложения 50 млн долл. США с НДС	Бизнес-центр "Аквармарин III" общей площадью 19 454 кв. м, цена предложения 4 608 140 041 руб. с НДС
4	Фотография объекта недвижимости					
5	Состав передаваемых прав на объект недвижимости	Общая долевая собственность, доля в праве общей долевой собственности	Право собственности	Право собственности	Право собственности	Право собственности
6	Условия финансирования состоявшейся или предполагаемой сделки	Типичные для данного сегмента рынка	Типичные для данного сегмента рынка	Типичные для данного сегмента рынка	Типичные для данного сегмента рынка	Типичные для данного сегмента рынка
7	Условия продажи (предложения)	Рыночные	Рыночные	Рыночные	Рыночные	Рыночные
8	Период между датами сделок (предложений) и оценки	Декабрь 2018	Декабрь 2018	Декабрь 2018	Декабрь 2018	Декабрь 2018
9	Характеристики месторасположения объекта недвижимости	г. Москва, ул. Маши Порываевой, д. 34	г. Москва, ул. Солянка, д. 13, стр. 2	г. Москва, ул. Щепкина, д. 33	г. Москва, ул. Щепкина, д. 61/2, стр. 12	г. Москва, Озерковская наб., д. 22/24, стр. 1
		ЦАО, р-н Красносельский м. "Красные Ворота"	ЦАО, р-н Таганский м. "Китай-город"	ЦАО, р-н Мещанский м. "Проспект Мира"	ЦАО, р-н Мещанский м. "Рижская"	ЦАО, р-н Замоскворечье м. "Новокузнецкая"
10	Удаленность от метро	от 5 до 9 мин. пешком	от 5 до 9 мин. пешком	от 5 до 9 мин. пешком	от 10 до 14 мин. пешком	от 10 до 14 мин. пешком

<sup>76</sup> Информация по всем объектам-аналогам дополнительно уточнялась у представителя продавца.

№ п/п	Характеристики	Объект оценки	Аналог 1	Аналог 2	Аналог 3	Аналог 4
11	Класс объекта недвижимости	A	A	A	A	A
12	Общая площадь объекта недвижимости, кв. м	80 893,00	8 125,00	14 000,00	15 015,00	19 454,00
13	Подземный паркинг	Присутствует	Присутствует	Присутствует	Присутствует	Присутствует
14	Транспортная доступность	Хорошая	Хорошая	Хорошая	Хорошая	Хорошая
15	Инфраструктура	Развитая	Развитая	Развитая	Развитая	Развитая
16	Наличие (отсутствие) коммуникаций	Все коммуникации	Все коммуникации	Все коммуникации	Все коммуникации	Все коммуникации
17	Состояние/уровень отделки	Стандарт	Стандарт	Стандарт	Стандарт/Требуется ремонт	Без отделки/Требуется капитальный ремонт
18	Цена предложения (с НДС), руб.	-	2 100 000 000	4 288 443 500	3 400 425 000	4 608 140 041
19	Цена предложения (с НДС), руб./кв. м	-	258 462	306 317	226 469	236 874
20	Источник информации	Данные Заказчика и результаты осмотра Объекта	<a href="https://zдание.info/2385/2476/object/96741">https://zдание.info/2385/2476/object/96741</a>	<a href="https://www.cian.ru/sale/commercial/192030215/">https://www.cian.ru/sale/commercial/192030215/</a>	<a href="https://www.cian.ru/sale/commercial/188768938/">https://www.cian.ru/sale/commercial/188768938/</a>	<a href="https://www.cian.ru/sale/commercial/194810504/">https://www.cian.ru/sale/commercial/194810504/</a>

Источник: анализ и расчет АО "НЭО Центр"

**Рисунок 7.1. Местоположение объекта оценки и объектов-аналогов**



Источник: <http://maps.yandex.ru>

### 7.2.3. Этап 3. Последовательное внесение корректировок, учитывающих различие между оцениваемыми объектами и объектами-аналогами по выделенным ранее элементам сравнения

Сопоставление объектов-аналогов с объектами недвижимости по следующим далее элементам сравнения показало, что различия между оцениваемыми объектами и объектами-аналогами по каждому из указанных элементов сравнения отсутствуют; корректировка, соответственно, равна 0%.

**Таблица 7.3. Элементы сравнения, по которым не имеется различий между оцениваемым объектом и объектами-аналогами**

Элементы сравнения
• Состав передаваемых прав на объект недвижимости
• Условия финансирования состоявшейся или предполагаемой сделки
• Условия продажи (предложения)
• Период между датами сделок (предложений) и оценки
• Класс объекта недвижимости
• Наличие (отсутствие) подземного паркинга
• Транспортная доступность
• Инфраструктура
• Наличие (отсутствие) коммуникаций

*Источник: анализ и расчеты АО "НЭО Центр"*

Указанные ранее элементы сравнения, по которым имеются различия между оцениваемыми объектами и объектами-аналогами, а также отражение корректировок по выделенным элементам сравнения в соответствующей таблице при проведении расчетов приведены в таблице ниже.

**Таблица 7.4. Элементы сравнения, по которым имеются различия между оцениваемыми объектами и объектами-аналогами**

Элементы сравнения	Название корректировки	Таблица, в которой отражено применение указанной корректировки
• Тип объекта недвижимости	• Корректировка на тип объекта недвижимости	Таблица 7.19
• Различие между ценами предложения/спроса и сделок (торг)	• Корректировка на различие между ценами предложения/спроса и сделок (торг)	
• Характеристики месторасположения объекта недвижимости	• Корректировка на характеристики месторасположения	
• Удаленность от метро	• Корректировка на удаленность от метро	
• Общая площадь объекта недвижимости	• Корректировка на общую площадь объекта недвижимости	
• Состояние/уровень отделки	• Корректировка на состояние/уровень отделки	

*Источник: анализ и расчеты АО "НЭО Центр"*

### Описание корректировок, используемых при расчете справедливой стоимости объекта оценки

#### *Корректировка на тип объекта недвижимости*

Коммерческие здания и помещения бывают трех видов: отдельностоящее здание, пристроенное здание, встроенное помещение. Проведя анализ рынка коммерческой недвижимости, Оценщик пришел к выводу, что отдельностоящее здание дороже пристроенных зданий и встроенных помещений.

В случае, когда оцениваемый объект и объекты-аналоги не сопоставимы по виду объекта недвижимости, Оценщик применял корректировку на основании данных, представленных на портале Satrielt. Данные представлены в таблице ниже.



**Таблица 7.5. Корректирующие коэффициенты в зависимости от типа объекта недвижимости**

Торговые, офисные и другие общественные здания и помещения	Нижняя граница	Верхняя граница	Среднее значение
Отдельностоящее здание (ОСЗ) без учета стоимости земельного участка под зданием			1,00
Пристроенное здание по отношению к отдельностоящему зданию	0,95	0,99	0,97
Встроенное помещение в здании по отношению к отдельностоящему зданию	0,93	0,97	0,95

Источник: <https://statielt.ru/statistika-rynka/statistika-na-01-10-2018g/korrektirovki-kommercheskoj-ndvizhimosti/1593-vstroennoe-pristroennoe-pomeshchenie-otdelno-stoyashchee-zdanie-popravki-korrektirovki-na-01-10-2018-goda>

Расчет корректировки на тип объекта недвижимости представлен в таблице ниже. В расчетах использовалось среднее значение.

**Таблица 7.6. Расчет корректировки на тип объекта недвижимости**

Объект оценки/Объект-аналог	Отдельностоящее здание	Пристроенное здание	Встроенное помещение
Отдельностоящее здание	0,00%	3,09%	5,26%
Пристроенное здание	-3,00%	0,00%	2,11%
Встроенное помещение	-5,00%	-2,06%	0,00%

Источник: расчет АО "НЭО Центр"

Таким образом, в стоимости объектов-аналогов были внесены корректировки на тип объекта недвижимости. Расчет корректировки по объектам-аналогам приведен в таблице ниже.

**Таблица 7.7. Расчет корректировки на тип объекта недвижимости**

Наименование параметра	Объект оценки	Объекты-аналоги			
		№ 1	№ 2	№ 3	№ 4
Тип объекта недвижимости	Встроенные помещения, образующие собой большую часть здания	Отдельно стоящее здание	Отдельно стоящее здание	Отдельно стоящее здание	Отдельно стоящее здание
<b>Корректировка на тип объекта недвижимости (%)</b>		<b>-5,00%</b>	<b>-5,00%</b>	<b>-5,00%</b>	<b>-5,00%</b>

Источник: расчет АО "НЭО Центр"

*Корректировка на различия между ценами предложения/спроса и сделок (торг)*

Рынок коммерческой недвижимости имеет ряд специфических черт, одной из которых является возможность переговоров покупателя и продавца на предмет снижения стоимости купли – продажи, причем данные переговоры в подавляющем большинстве случаев приводят к положительному результату для покупателя.

Корректировка на различия между ценами предложения/спроса и сделок (торг) вводилась на основании данных, представленных на аналитическом портале Statieltю

**Таблица 7.8. Расчет корректировки на торг**

Тип объекта	Нижняя граница	Верхняя граница	Среднее значение
Коэффициент корректировки при продаже офисных и других общественных помещений и зданий	0,90	0,97	0,95
<b>Значение корректировки</b>	<b>-10,00%</b>	<b>-3,00%</b>	<b>-5,00%</b>

Источник: <https://statielt.ru/statistika-rynka/statistika-na-01-10-2018g/korrektirovki-kommercheskoj-ndvizhimosti/1593-vstroennoe-pristroennoe-pomeshchenie-otdelno-stoyashchee-zdanie-popravki-korrektirovki-na-01-10-2018-goda>

На основании индивидуальных особенностей объекта оценки, большой площади и других физических характеристик в расчете использовалось значение по нижней границе **-10,00%**.

*Корректировка на характеристики местоположения объекта недвижимости*

Цена предложения недвижимости зависит от его места расположения. Это обусловлено сложившимся общественным мнением, различной привлекательностью районов города/регионов государства, удобством положения для объектов недвижимости определенного функционального назначения.

Корректировка на местоположение объекта оценки рассчитывалась методом анализа парных продаж, когда на рынке выявляются пары продаж объектов, различие которых между собой заключается только в местоположении. Величина корректировки была определена на основании проведенных консультаций с представителями риэлторских компаний. Исходя из изученных данных, было выявлено, как изменяются диапазоны и средние значения арендных ставок в зависимости от местоположения. Использование информации о ставках аренды офисных помещений связано с тем, что данный сегмент рынка более развит и имеется достаточное количество предложений, позволяющее рассчитать корректировку на местоположение парными продажами. Таким образом, рынок аренды является индикатором зарождающихся тенденций на рынке продаж.

Расчет корректировки на местоположение производился в два этапа.

**I этап.** Определение среднеарифметической ставки аренды в одном и том же сегменте недвижимости, в зависимости от местоположения производилось на основе выборки по станции метрополитена, в котором расположен оцениваемый объект и каждый из объектов-аналогов. Результаты расчетов среднеарифметической ставки аренды 1 кв. м офисных представлены в таблице ниже (Таблица 7.9).

**II этап.** Расчет величины корректировки на местоположение объекта оценки. Величина корректировки на местоположение объекта оценки ( $K_{мп}$ ) рассчитывается по следующей формуле:

$$K_{мп} = ((\text{Ст.ар.об.оц.} / \text{Ст.ар.об.ан.}) - 1) * 100\%,$$

где:

**Ст.ар.об.оц.** — среднеарифметическая ставка аренды объектов недвижимого имущества, расположенных в районе станции метрополитена объекта оценки;

**Ст.ар.об.ан.** — среднеарифметическая ставка аренды объектов недвижимого имущества, расположенных в районе станции метрополитена объекта-аналога.

Результаты расчета корректировки на местоположение представлены в таблице ниже.

**Таблица 7.9. Расчет корректировки на характеристики местоположения**

№ п/п	Станция метро	Арендная ставка, руб./кв. м/год	Значение корректировки, %
1	м. "Красные Ворота"	27 072	0,00%
2	м. "Рижская"	27 346	-1,00%
3	м. "Проспект Мира"	27 346	-1,00%
4	м. "Китай-город"	28 482	-4,95%
5	м. "Новокузнецкая"	28 383	-4,62%

*Источник: анализ и расчеты АО "НЭО Центр"*

Таким образом, в стоимости объектов-аналогов были внесены корректировки на местоположение. Расчет корректировки на местоположение по объектам-аналогам приведен в таблице ниже.

**Таблица 7.10. Результаты расчета корректировки на местоположение**

Наименование параметра	Объект оценки	Аналог 1	Аналог 2	Аналог 3	Аналог 4
Характеристики месторасположения объекта недвижимости	г. Москва, ул. Маши Порываевой, д. 34	г. Москва, ул. Солянка, д. 13, стр. 2	г. Москва, ул. Щепкина, д. 33	г. Москва, ул. Щепкина, д. 61/2, стр. 12	г. Москва, Озерковская наб., д. 22/24, стр. 1
	ЦАО, р-н Красносельский	ЦАО, р-н Таганский	ЦАО, р-н Мещанский	ЦАО, р-н Мещанский	ЦАО, р-н Замоскворечье
	м. "Красные Ворота"	м. "Китай-город"	м. "Проспект Мира"	м. "Рижская"	м. "Новокузнецкая"
<b>Корректировка на характеристики месторасположения объекта недвижимости (%)</b>	-	<b>-4,95%</b>	<b>-1,00%</b>	<b>-1,00%</b>	<b>-4,62%</b>

Источник: анализ и расчет АО "НЭО Центр"

*Корректировка на удаленность от метро*

Чем ближе доступность к объекту коммерческой недвижимости от метро, тем выше его коммерческая привлекательность и, как следствие, его стоимость. Корректировка на удаленность от метро вносится, если расстояние до метро объекта оценки значительно отклоняется от данной характеристики аналога. Эта разница при сравнении аналогов корректируется введением поправки на удаленность.

Данная корректировка была определена на основании данных, представленных на портале "Оценщики и Эксперты". Величина данной корректировки для офисной недвижимости составляет от -14,36% до 16,77% в зависимости от удаленности объекта от метро.

Величина корректировки на удаленность от метро представлена в таблице ниже.

**Таблица 7.11. Величина корректировки на удаленность от метро**

Удаленность объекта от метро	до 5 мин. пешком	от 5 до 9 мин. пешком	от 10 до 14 мин. пешком	от 15 до 19 мин. пешком	от 20 мин. пешком
до 5 мин. пешком	0,00%	4,58%	8,78%	12,65%	16,77%
от 5 до 9 мин. пешком	-4,38%	0,00%	4,01%	7,72%	11,65%
от 10 до 14 мин. пешком	-8,07%	-3,86%	0,00%	3,56%	7,34%
от 15 до 19 мин. пешком	-11,23%	-7,16%	-3,44%	0,00%	3,65%
от 20 мин. пешком	-14,36%	-10,44%	-6,84%	-3,53%	0,00%

Источник: <https://ocenschiki-i-eksperty.ru/indicators-2>

Таким образом, в стоимости объектов-аналогов были внесены корректировки на удаленность от метро. Расчет корректировки на удаленность от метро по объектам-аналогам приведен в таблице ниже.

**Таблица 7.12. Расчет корректировки на удаленность от метро**

Наименование параметра	Объект оценки	Объекты-аналоги			
		№ 1	№ 2	№ 3	№ 4
Удаленность от метро	от 5 до 9 мин. пешком	от 5 до 9 мин. пешком	от 5 до 9 мин. пешком	от 10 до 14 мин. пешком	от 10 до 14 мин. пешком
<b>Корректировка на удаленность от метро (%)</b>	-	<b>0,00%</b>	<b>0,00%</b>	<b>4,01%</b>	<b>4,01%</b>

Источник: анализ и расчет АО "НЭО Центр"

*Корректировка на общую площадь объекта недвижимости*

Корректировка на размер общей площади вносится, если площадь объекта оценки отличается от площади объекта-аналога. Стоимость удельной величины объектов недвижимости зависит от

площади самих объектов, то есть для помещений, при прочих равных условиях, цена единицы площади больших помещений ниже, чем меньших по площади.

Корректировка на общую площадь объект оценки была рассчитана на основании данных, представленных на портале "Оценщики и эксперты".

Величина корректировки на площадь представлена в таблицах ниже. Далее на основании определенных диапазонов площади был построен график эмпирической зависимости.

**Таблица 7.13. Величина корректировки на площадь офисных помещений (для базового помещения до 100 кв. м)**

№ п/п	Диапазон площади	Значение корректировки относительно 100 кв. м	Источник информации
1	до 100 кв. м	0	-
2	от 100 до 500 кв. м	-7,75%	<a href="https://ocenschiki-i-eksperty.ru/indicators-2/37-korrektirovka-na-obshuyu-ploshad-dlya-ofisnoj-vedvizhimosti-perehod-ot-cen-obektov-ploshadyu-do-100-kv-m-k-cenam-obektov-ploshadyu-ot-100-do-500-kv-m-v-procentah-ot-cen#s=1">https://ocenschiki-i-eksperty.ru/indicators-2/37-korrektirovka-na-obshuyu-ploshad-dlya-ofisnoj-vedvizhimosti-perehod-ot-cen-obektov-ploshadyu-do-100-kv-m-k-cenam-obektov-ploshadyu-ot-100-do-500-kv-m-v-procentah-ot-cen#s=1</a>
3	от 500 до 2500 кв. м	-12,81%	<a href="https://ocenschiki-i-eksperty.ru/indicators-2/38-korrektirovka-na-obshuyu-ploshad-dlya-ofisnoj-vedvizhimosti-perehod-ot-cen-obektov-ploshadyu-do-100-kv-m-k-cenam-obektov-ploshadyu-ot-500-do-2-500-kv-m-v-procentah-ot-cen#s=1">https://ocenschiki-i-eksperty.ru/indicators-2/38-korrektirovka-na-obshuyu-ploshad-dlya-ofisnoj-vedvizhimosti-perehod-ot-cen-obektov-ploshadyu-do-100-kv-m-k-cenam-obektov-ploshadyu-ot-500-do-2-500-kv-m-v-procentah-ot-cen#s=1</a>
4	от 2 500 до 5 000 кв. м	-18,33%	<a href="https://ocenschiki-i-eksperty.ru/indicators-2/39-korrektirovka-na-obshuyu-ploshad-dlya-ofisnoj-vedvizhimosti-perehod-ot-cen-obektov-ploshadyu-do-100-kv-m-k-cenam-obektov-ploshadyu-ot-2-500-do-5-000-kv-m-v-procentah-ot-cen#s=1">https://ocenschiki-i-eksperty.ru/indicators-2/39-korrektirovka-na-obshuyu-ploshad-dlya-ofisnoj-vedvizhimosti-perehod-ot-cen-obektov-ploshadyu-do-100-kv-m-k-cenam-obektov-ploshadyu-ot-2-500-do-5-000-kv-m-v-procentah-ot-cen#s=1</a>
5	от 5 000 до 20 000 кв.м	-24,39%	<a href="https://ocenschiki-i-eksperty.ru/indicators-2/40-korrektirovka-na-obshuyu-ploshad-dlya-ofisnoj-vedvizhimosti-perehod-ot-cen-obektov-ploshadyu-do-100-kv-m-k-cenam-obektov-ploshadyu-ot-5-000-do-20-000-kv-m-v-procentah-ot-cen#s=1">https://ocenschiki-i-eksperty.ru/indicators-2/40-korrektirovka-na-obshuyu-ploshad-dlya-ofisnoj-vedvizhimosti-perehod-ot-cen-obektov-ploshadyu-do-100-kv-m-k-cenam-obektov-ploshadyu-ot-5-000-do-20-000-kv-m-v-procentah-ot-cen#s=1</a>
6	более 20 000 кв. м	-26,72%	<a href="https://ocenschiki-i-eksperty.ru/indicators-2/41-korrektirovka-na-obshuyu-ploshad-dlya-ofisnoj-vedvizhimosti-perehod-ot-cen-obektov-ploshadyu-do-100-kv-m-k-cenam-obektov-ploshadyu-bolee-20-000-kv-m-v-procentah-ot-cen#s=1">https://ocenschiki-i-eksperty.ru/indicators-2/41-korrektirovka-na-obshuyu-ploshad-dlya-ofisnoj-vedvizhimosti-perehod-ot-cen-obektov-ploshadyu-do-100-kv-m-k-cenam-obektov-ploshadyu-bolee-20-000-kv-m-v-procentah-ot-cen#s=1</a>

Источник: анализ и расчеты АО "НЭО Центр"

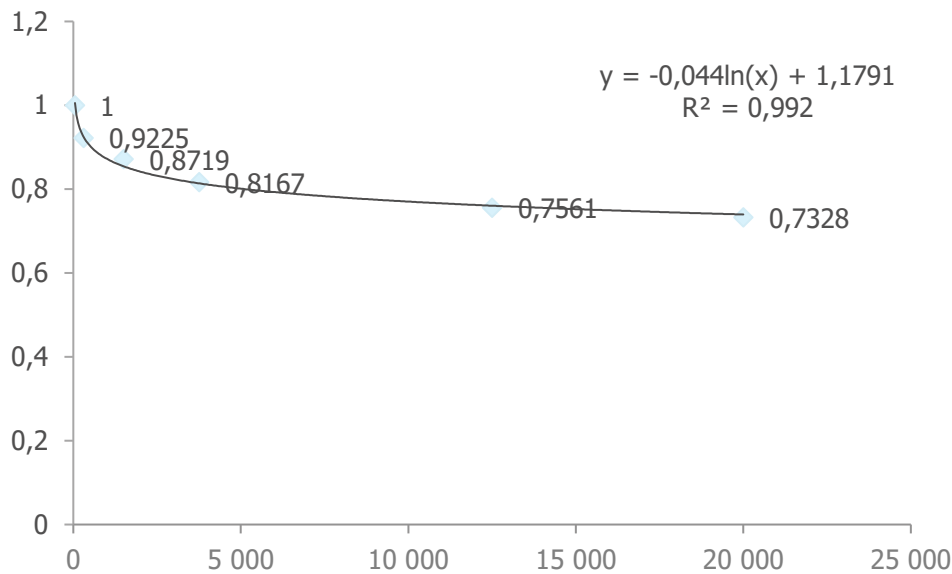
**Таблица 7.14. Расчетная таблица диапазонов площади для построения графика эмпирической зависимости для офисных помещений**

Показатель	Значения					
Площадь, кв. м	50	300	1 500	3 750	12 500	20 000
<b>Значение коэффициента относительно 50 кв. м</b>	<b>1</b>	<b>0,9225</b>	<b>0,8719</b>	<b>0,8167</b>	<b>0,7561</b>	<b>0,7328</b>

Источник: анализ и расчеты АО "НЭО Центр"

Далее производился регрессионный анализ рассчитанных коэффициентов снижения стоимости по четырем моделям: линейной, экспоненциальной, логарифмической и степенной. В качестве итогового результата принимался показатель, полученный по модели с максимальным R<sup>2</sup>. Наибольшее значение величины достоверности аппроксимации (R<sup>2</sup>) имеет логарифмическая модель.

**Рисунок 7.2. Зависимость стоимости 1 кв. м недвижимости от площади объекта**



Источник: расчет АО "НЭО Центр"

Как видно из графика выше, можно получить функциональную зависимость стоимости от площади объекта. В рассматриваемом случае зависимость может быть описана следующей функцией:

$$Y = -0,044 \ln(x) + 1,1791$$

где:

**Y** – удельная стоимость объекта недвижимого имущества, руб./кв. м;

**ln(x)** – натуральный логарифм числа, равного общей площади объекта недвижимого имущества.

Исходя из вышеизложенного, Исполнитель определял корректировку на размер общей площади по формуле:

$$K_{пл} = [(-0,044 \ln(S_{оц}) + 1,1791) / (-0,044 \ln(S_{ан}) + 1,1791) - 1] * 100\%,$$

где:

**K<sub>пл</sub>** – корректировка на размер общей площади, %;

**ln(S<sub>оц</sub>)** – натуральный логарифм числа, равного общей площади оцениваемого объекта;

**ln(S<sub>ан</sub>)** – натуральный логарифм числа, равного общей площади объекта-аналога.

Таким образом, в стоимости объектов-аналогов были внесены корректировки на общую площадь объекта недвижимости. Расчет корректировки на площадь по объектам-аналогам приведен в таблице ниже.

**Таблица 7.15. Расчет корректировки на площадь**

Наименование параметра	Единица измерения	Объект оценки	Объекты-аналоги			
			№ 1	№ 2	№ 3	№ 4
Площадь общая	кв. м	80 893,00	8 125,00	14 000,00	15 015,00	19 454,00
y=f(x)	-	0,6819	0,7830	0,7590	0,7560	0,7446
<b>Корректировка</b>	<b>%</b>	<b>-</b>	<b>-12,91%</b>	<b>-10,17%</b>	<b>-9,80%</b>	<b>-8,42%</b>

Источник: анализ и расчет АО "НЭО Центр"

*Корректировка на состояние/уровень отделки*

Внесение корректировки на состояние/уровень отделки объекта обусловлено различиями в качестве отделки, а также возможным наличием дополнительных улучшений, увеличивающих или снижающих стоимость аналогов по сравнению с оцениваемым объектом недвижимости.

Для расчета данной корректировки Исполнитель использовал данные рынка услуг компаний, осуществляющих ремонтно-строительные (отделочные) работы в г. Москве (Компания "Стройтехсервис-М", "ПрофиРемонт"; "Рем Проект"; "Ontario Constructions") (Таблица 7.16). Анализируя рыночную информацию, Исполнитель принял следующую градацию вида и состояния уровня отделки:

- Без отделки/Требуется капитальный ремонт;
- Стандарт/требуется ремонт;
- Стандарт;
- Комфорт.

**Таблица 7.16. Расчет стоимости ремонта 1 кв. м по полу**

Тип состояния внутренней отделки	Источник информации	Стоимость работы, руб.	Материалы, руб.	Итого, руб. с НДС	Среднее значение, руб. с НДС
Комфорт	<a href="http://www.stroytechservis.ru/price/">http://www.stroytechservis.ru/price/</a>			13 250	11 917
	<a href="http://www.profiremont-kvartir.ru/ceny-na-remont.php">http://www.profiremont-kvartir.ru/ceny-na-remont.php</a>	5 500	5 000	10 500	
	<a href="https://www.bestremproekt.ru/remont-ofisa/remont-ofisnykh-pomeschenij.php">https://www.bestremproekt.ru/remont-ofisa/remont-ofisnykh-pomeschenij.php</a>	7 000	5 000	12 000	
Стандарт	<a href="http://www.stroytechservis.ru/price/">http://www.stroytechservis.ru/price/</a>			8 500	8 667
	<a href="http://www.profiremont-kvartir.ru/ceny-na-remont.php">http://www.profiremont-kvartir.ru/ceny-na-remont.php</a>	4 500	4 000	8 500	
	<a href="http://www.cancordia.ru/kapital-niy-remont-ofisov.html">http://www.cancordia.ru/kapital-niy-remont-ofisov.html</a>	5 000	4 000	9 000	
Стандарт, требует ремонта	<a href="http://www.stroytechservis.ru/price/">http://www.stroytechservis.ru/price/</a>			1 500	3 667
	<a href="http://www.profiremont-kvartir.ru/ceny-na-remont.php">http://www.profiremont-kvartir.ru/ceny-na-remont.php</a>	2 000	1 750	3 750	
	<a href="http://ontario-pro.ru/?utm_source=yandex&amp;utm_medium=cpc&amp;utm_campaign=cid 29496020 search&amp;utm_content=gid 2883225198 aid 4665915784 10744428092_&amp;utm_term=ремонт%20офисных%20помещений%20стоимость&amp;оренстат=ZGlyZWN0LnIhbmRleC5ydTsyOTQ5NjAyMDs0NjY1OTE1Nzg0O3lhb mRleC5ydTpwcmVtaXVt&amp;yclid=4725679970230471643">http://ontario-pro.ru/?utm_source=yandex&amp;utm_medium=cpc&amp;utm_campaign=cid 29496020 search&amp;utm_content=gid 2883225198 aid 4665915784 10744428092_&amp;utm_term=ремонт%20офисных%20помещений%20стоимость&amp;оренстат=ZGlyZWN0LnIhbmRleC5ydTsyOTQ5NjAyMDs0NjY1OTE1Nzg0O3lhb mRleC5ydTpwcmVtaXVt&amp;yclid=4725679970230471643</a>			5 750	

Источник: анализ и расчеты АО "НЭО Центр"

Далее на основании полученных результатов Исполнитель рассчитал значение абсолютной корректировки на состояние и уровень отделки по формуле:

$$K_{\text{сост}} = C_{\text{отд.об}} - C_i_{\text{отд.ан}}$$

где:

$K_{\text{сост}}$  — корректировка на состояние и уровень отделки объекта-аналога;

$C_{\text{отд.об}}$  — величина затрат для состояния и уровня отделки оцениваемого недвижимого имущества;

$C_i_{\text{отд.ан}}$  — величина затрат для состояния и уровня отделки i-го объекта-аналога.

Таким образом, данные о стоимости 1 кв. м различного типа отделки были скорректированы на текущее состояние.

Значения корректировки на состояние/уровень отделки коммерческих помещений за 1 кв. м площади по полу представлены в таблице ниже.



**Таблица 7.17. Корректировки на уровень отделки коммерческих помещений**

Объект оценки/Объект-аналог	Без отделки/Требуется капитальный ремонт	Стандарт/требуется ремонт	Стандарт	Комфорт
Без отделки/Требуется капитальный ремонт	0	-3 667	-8 667	-11 917
Стандарт/требуется ремонт	3 667	0	-5 000	-8 250
Стандарт	8 667	5 000	0	-3 250
Комфорт	11 917	8 250	3 250	0

Источник: анализ и расчеты АО "НЭО Центр"

Таким образом, для расчета рыночной стоимости оцениваемого объекта были введены следующие корректировки:

**Таблица 7.18. Внесение корректировки на состояние/уровень отделки**

Характеристика	Объект оценки	Аналог 1	Аналог 2	Аналог 3	Аналог 4
Состояние/уровень отделки	Стандарт	Стандарт	Стандарт	Стандарт/Требуется ремонт	Без отделки/Требуется капитальный ремонт
<b>Корректировка на состояние/уровень отделки, руб.</b>	-	<b>0</b>	<b>0</b>	<b>5 000</b>	<b>8 667</b>

Источник: расчеты АО "НЭО Центр"

### 7.3. Результаты определения стоимости недвижимого имущества, проводимого в рамках сравнительного подхода

В процессе реализации 4-го этапа применения метода прямого сравнительного анализа продаж Исполнитель провел расчет величины справедливой стоимости.

Справедливая стоимость объекта оценки определялась как средневзвешенная величина скорректированных цен объектов-аналогов. Данная схема применена, т. к. она, по мнению Исполнителя, наилучшим образом позволяет учесть отличия между объектом оценки и объектами-аналогами. Алгоритм данной схемы выглядит следующим образом:

- рассчитывается показатель суммарной корректировки по абсолютной величине (путем суммирования абсолютных значений внесенных корректировок);
- рассчитывается коэффициент соответствия оцениваемому недвижимому имуществу (обратно пропорционален показателю суммарной корректировки по абсолютной величине);
- рассчитывается вес объектов-аналогов с учетом коэффициента соответствия (коэффициент соответствия каждого объекта-аналога делится на сумму коэффициентов соответствия всех объектов-аналогов);
- рассчитывается средневзвешенная величина стоимости единицы измерения базового объекта оценки (сумма произведений скорректированных цен объектов-аналогов и их веса, рассчитанного ранее); рассчитанная Исполнителем средневзвешенная величина принимается равной рыночному значению стоимости единицы сравнения оцениваемого объекта, которая может быть округлена в допустимых пределах в каждом конкретном случае.
- определяется стоимость единицы измерения каждого помещения путем корректировки полученной стоимости базового помещения, затем производится расчет каждого помещения путем умножения стоимости единицы оцениваемых помещений на их площадь.

Результаты реализации 3-го и 4-го этапов в виде последовательного внесения корректировок и расчета справедливой стоимости оцениваемых помещений в рамках сравнительного подхода представлены в таблице ниже (Таблица 7.19).

Расчет стоимости прав на объект оценки и пообъектное распределение справедливой стоимости (прямопропорционально кадастровой стоимости) в рамках сравнительного подхода представлен в таблице ниже по тексту Отчета (Таблица 7.20).

Таким образом, справедливая стоимость объекта оценки на дату оценки без учета НДС (18%) в рамках сравнительного подхода составляет:

**13 338 875 254 (Тринадцать миллиардов триста тридцать восемь миллионов восемьсот семьдесят пять тысяч двести пятьдесят четыре) руб.**

**Таблица 7.19. Расчет справедливой стоимости оцениваемых помещений в рамках сравнительного подхода**

№ п/п	Характеристики	Объект оценки	Аналог 1	Аналог 2	Аналог 3	Аналог 4
1	Вид объекта недвижимости	Помещение	Офисное здание	Офисное здание	Офисное здание	Офисное здание
2	Цена предложения объекта недвижимости (с НДС), руб./кв. м	-	258 462	306 317	226 469	236 874
3	Тип объекта недвижимости	Встроенные помещения, образующие собой большую часть здания	Отдельно стоящее здание	Отдельно стоящее здание	Отдельно стоящее здание	Отдельно стоящее здание
	Корректировка на тип объекта недвижимости (%)	-	-5,00%	-5,00%	-5,00%	-5,00%
	Скорректированная стоимость объекта недвижимости (с НДС), руб./кв. м	-	245 538	291 002	215 145	225 030
4	Состав передаваемых прав на объект недвижимости	Общая долевая собственность, доля в праве общей долевой собственности	Право собственности	Право собственности	Право собственности	Право собственности
	Корректировка на состав передаваемых прав на объект недвижимости (%)	-	0,00%	0,00%	0,00%	0,00%
	Скорректированная стоимость объекта недвижимости (с НДС), руб./кв. м	-	245 538	291 002	215 145	225 030
5	Условия финансирования состоявшейся или предполагаемой сделки	Типичные для данного сегмента рынка	Типичные для данного сегмента рынка	Типичные для данного сегмента рынка	Типичные для данного сегмента рынка	Типичные для данного сегмента рынка
	Корректировка на условия финансирования состоявшейся или предполагаемой сделки, (%)	-	0,00%	0,00%	0,00%	0,00%
	Скорректированная стоимость объекта недвижимости (с НДС), руб./кв. м	-	245 538	291 002	215 145	225 030
6	Условия продажи (предложения)	Рыночные	Рыночные	Рыночные	Рыночные	Рыночные
	Корректировка на условия продажи (предложения) (%)	-	0,00%	0,00%	0,00%	0,00%
	Скорректированная стоимость объекта недвижимости (с НДС), руб./кв. м	-	245 538	291 002	215 145	225 030
7	Корректировка на различие между ценами предложения/спроса и сделок (торг) (%)	-	-10,00%	-10,00%	-10,00%	-10,00%
	Скорректированная стоимость объекта недвижимости (с НДС), руб./кв. м	-	220 985	261 901	193 631	202 527
8	Период между датами сделок (предложений) и оценки	Декабрь 2018	Декабрь 2018	Декабрь 2018	Декабрь 2018	Декабрь 2018
	Корректировка на период между датами сделок (предложений) и оценки (%)	-	0,00%	0,00%	0,00%	0,00%

№ п/п	Характеристики	Объект оценки	Аналог 1	Аналог 2	Аналог 3	Аналог 4
	Скорректированная стоимость объекта недвижимости (с НДС), руб./кв. м	-	220 985	261 901	193 631	202 527
9	Характеристики месторасположения объекта недвижимости	г. Москва, ул. Маши Порываевой, д. 34	г. Москва, ул. Солянка, д. 13, стр. 2	г. Москва, ул. Щепкина, д. 33	г. Москва, ул. Щепкина, д. 61/2, стр. 12	г. Москва, Озерковская наб., д. 22/24, стр. 1
		ЦАО, р-н Красносельский	ЦАО, р-н Таганский	ЦАО, р-н Мещанский	ЦАО, р-н Мещанский	ЦАО, р-н Замоскворечье
		м. "Красные Ворота"	м. "Китай-город"	м. "Проспект Мира"	м. "Рижская"	м. "Новокузнецкая"
	Корректировка на характеристики месторасположения объекта недвижимости (%)	-	-4,95%	-1,00%	-1,00%	-4,62%
	Скорректированная стоимость объекта недвижимости (с НДС), руб./кв. м	-	210 046	259 272	191 687	193 171
10	Удаленность от метро	от 5 до 9 мин. пешком	от 5 до 9 мин. пешком	от 5 до 9 мин. пешком	от 10 до 14 мин. пешком	от 10 до 14 мин. пешком
	Корректировка на удаленность от метро (%)	-	0,00%	0,00%	4,01%	4,01%
	Скорректированная стоимость объекта недвижимости (с НДС), руб./кв. м	-	210 046	259 272	199 381	200 925
11	Класс объекта недвижимости	A	A	A	A	A
	Корректировка на класс объекта недвижимости (%)	-	0,00%	0,00%	0,00%	0,00%
	Скорректированная стоимость объекта недвижимости (с НДС), руб./кв. м	-	210 046	259 272	199 381	200 925
12	Общая площадь объекта недвижимости, кв. м	80 893,00	8 125,00	14 000,00	15 015,00	19 454,00
	Корректировка на размер общей площади, %	-	-12,91%	-10,17%	-9,80%	-8,42%
	Скорректированная стоимость объекта недвижимости (с НДС), руб./кв. м	-	182 920	232 910	179 838	184 004
13	Наличие (отсутствие) подземного паркинга	Присутствует	Присутствует	Присутствует	Присутствует	Присутствует
	Корректировка на наличие (отсутствие) подземного паркинга (%)	-	0,00%	0,00%	0,00%	0,00%
	Скорректированная стоимость объекта недвижимости (с НДС), руб./кв. м	-	182 920	232 910	179 838	184 004
14	Транспортная доступность	Хорошая	Хорошая	Хорошая	Хорошая	Хорошая
	Корректировка на транспортную доступность (%)	-	0,00%	0,00%	0,00%	0,00%
	Скорректированная стоимость объекта недвижимости (с НДС), руб./кв. м	-	182 920	232 910	179 838	184 004
15	Инфраструктура	Развитая	Развитая	Развитая	Развитая	Развитая
	Корректировка на инфраструктуру (%)	-	0,00%	0,00%	0,00%	0,00%

№ п/п	Характеристики	Объект оценки	Аналог 1	Аналог 2	Аналог 3	Аналог 4
	Скорректированная стоимость объекта недвижимости (с НДС), руб./кв. м	-	182 920	232 910	179 838	184 004
	Наличие (отсутствие) коммуникаций	Все коммуникации	Все коммуникации	Все коммуникации	Все коммуникации	Все коммуникации
16	Корректировка на наличие (отсутствие) коммуникаций (%)	-	0,00%	0,00%	0,00%	0,00%
	Скорректированная стоимость объекта недвижимости (с НДС), руб./кв. м	-	182 920	232 910	179 838	184 004
	Состояние/уровень отделки	Стандарт	Стандарт	Стандарт	Стандарт/Требуется ремонт	Без отделки/Требуется капитальный ремонт
17	Корректировка на состояние/уровень отделки, руб.	-	0	0	5 000	8 667
	Скорректированная стоимость объекта недвижимости (с НДС), руб./кв. м	-	182 920	232 910	184 838	192 671
18	Сумма абсолютных величин корректировок	-	32,86%	26,17%	32,52%	36,55%
19	Коэффициент соответствия объекту оценки (обратно пропорционален показателю совокупной корректировки)	-	3,04	3,82	3,07	2,74
20	Вес объекта-аналога с учетом коэффициента соответствия	-	24,01%	30,15%	24,26%	21,59%
21	Средневзвешенная величина справедливой стоимости прав на объект недвижимости (с НДС), руб./кв. м		200 560			
	Справедливая стоимость права собственности объекта недвижимости, определенная в рамках сравнительного подхода (с НДС), руб./кв. м					200 560
	Общая площадь объекта недвижимости, кв. м					80 893,0
	Справедливая стоимость права собственности объекта недвижимости, определенная в рамках сравнительного подхода (с НДС), руб.					16 223 939 115
	<b>Справедливая стоимость права собственности объекта недвижимости, определенная в рамках сравнительного подхода (без НДС), руб.</b>					<b>13 749 100 945</b>

Источник: расчет АО "НЭО Центр"

**Таблица 7.20. Расчет справедливой стоимости объекта оценки и пообъектное распределение стоимости в рамках сравнительного подхода**

№ п/п	Вид объекта недвижимости	Общая площадь объекта недвижимости, кв. м	Правообладатель объекта недвижимости	Состав передаваемых прав на объект недвижимости	Доля в праве	Правоудостоверяющий документ	Кадастровый (условный) номер объекта недвижимости	Кадастровая стоимость, руб.	Стоимость в рамках сравнительного подхода, руб., без НДС (без учета доли в праве)	Стоимость в рамках сравнительного подхода, руб., без НДС (с учетом доли в праве)
1	Помещение, назначение: нежилое; общая площадь 67,8 кв. м, расположенное по адресу: г. Москва, ул. Порываевой Маши, д. 34; кадастровый номер: 77:08:0003040:5097. Свидетельство о государственной регистрации права 77-АР № 124726 от 18.03.2014 г.	8 282,60	Владельцы инвестиционных паев - ЗПИФН "РВМ Мегаполис" ДУ ЗАО УК "РВМ Капитал"	Доля в праве общей долевой собственности 726 104/1 184 692	726 104/1 184 692	Выписка из ЕГРН № 77/100/606/201 8-267 от 18.12.2018 г.	77:01:0003040:5090	757 000 000	1 059 755 368	649 529 677
2	Помещение, назначение: нежилое; общая площадь 316,6 кв. м, расположенное по адресу: г. Москва, ул. Порываевой Маши, д. 34; кадастровый номер: 77:08:0003040:5097. Свидетельство о государственной регистрации права 77-АР № 124112 от 06.03.2014 г.	316,60	Владельцы инвестиционных паев - ЗПИФН "РВМ Мегаполис" ДУ ЗАО УК "РВМ Капитал"	Общая долевая собственность	1	Выписка из ЕГРН № 77/100/606/201 8-9088 от 18.12.2018 г.	77:01:0003040:5097	29 000 000	40 598 290	40 598 290
3	Помещение, назначение: нежилое; общая площадь 72 226 кв. м, расположенное по адресу: г. Москва, ул. Порываевой Маши, д. 34; кадастровый номер: № 77:08:0003040:5098. Свидетельство о государственной регистрации права 77-АР № 124110 от 06.03.2014 г.	67,80	Владельцы инвестиционных паев - ЗПИФН "РВМ Мегаполис" ДУ ЗАО УК "РВМ Капитал"	Общая долевая собственность	1	Выписка из ЕГРН № 77/100/606/201 8-9443 от 18.12.2018 г.	77:01:0003040:5096	6 200 000	8 679 634	8 679 634
4	Доля в праве общей долевой собственности на помещения, общая площадь которых 8 282,6 кв. м, составляющая 726 104/1 184 692 доли в праве общей долевой собственности на общие помещения; кадастровый номер: 77:01:0003040:5090. Свидетельство о государственной регистрации права на долю 726104/1184692 в праве на помещение 77-АН № 193646 от 21.04.2011 г.	72 226,00	Владельцы инвестиционных паев - ЗПИФН "РВМ Мегаполис" ДУ ЗАО УК "РВМ Капитал"	Общая долевая собственность	1	Выписка из ЕГРН № 77/100/336/201 8-2980 от 10.08.2018 г.	77:01:0003040:5098	9 029 000 000	12 640 067 653	12 640 067 653
<b>Итого:</b>		<b>80 893,00</b>						<b>9 821 200 000</b>	<b>13 749 100 945</b>	<b>13 338 875 254</b>

Источник: расчет АО "НЭО Центр"



## РАЗДЕЛ 8. РЕЗУЛЬТАТЫ ОЦЕНКИ НЕДВИЖИМОГО ИМУЩЕСТВА, ПРОВОДИМОЙ В РАМКАХ ДОХОДНОГО ПОДХОДА

### 8.1. Описание последовательности определения стоимости недвижимого имущества, проводимого в рамках выбранного метода

В результате анализа рынка Исполнитель обосновал в п. 6.7 Отчета использование метода прямой капитализации в рамках доходного подхода для оценки недвижимого имущества.

Методика применения данного подхода описана в Приложении 2 к Отчету ("Основные методологические положения оценки").

При расчете стоимости объекта данным методом применялся следующий алгоритм расчета.

**Этап 1.** Определение величины потенциального валового дохода.

**Этап 2.** Определение величины действительного валового дохода.

**Этап 3.** Определение величины операционных расходов.

**Этап 4.** Определение величины чистого операционного дохода.

**Этап 5.** Определение коэффициента капитализации.

**Этап 6.** Определение справедливой стоимости объектов оценки в рамках доходного подхода.

В рамках доходного подхода определялась совокупная справедливая стоимость всех оцениваемых объектов, поскольку объекты являются помещениями бизнес-центра "Домников" и составляют его большую часть. Далее стоимость распределялась пообъектно прямопропорционально кадастровой стоимости оцениваемых объектов.

Величина стоимости объекта оценки определяется на основании доходов и расходов за период, равный 1 году.

### 8.2. Этап 1. Определение величины потенциального валового дохода

Для расчета величины денежного потока определялся потенциальный валовой доход (ПВД) от сдачи объекта оценки в аренду. Методика определения величины потенциального валового дохода приведена в Приложении 2 ("Основные методологические положения оценки") к данному Отчету.

**Потенциальный валовой доход (ПВД)** — доход, который можно получить от сдачи в аренду недвижимости при 100%-ном ее использовании без учета всех потерь и расходов<sup>77</sup>.

Расчет ПВД от объекта оценки производится по формуле:

$$\text{ПВД} = S \times C_{1 \text{ кв. м }},$$

где:

**ПВД** — потенциальный валовой доход от объекта оценки;

**S** — арендуемая площадь оцениваемых помещений, кв. м;

**C<sub>1 кв. м</sub>** — годовая ставка арендной платы за единицу сравнения от оцениваемых помещений.

Согласно результатам анализа наиболее эффективного использования, оцениваемые объекты будут генерировать максимальный доход при их использовании по назначению – в качестве офисных помещений бизнес-центра.

<sup>77</sup> Оценка недвижимости под ред. А. Г. Грязновой, М. А. Федотовой, Москва, "Финансы и статистика", 2007, стр. 121.

На основании реестра арендаторов (Таблица 3.5), предоставленного Заказчиком, оцениваемые помещения сданы в аренду по долгосрочным и краткосрочным договорам. На основании обработанной информации<sup>78</sup> Исполнитель пришел к выводу, что средневзвешенная ставка аренды по действующим договорам аренды помещений и машиномест соответствует рыночным значениям. Определение справедливой стоимости производилось с учетом наличия действующих договоров аренды.

### Определение арендуемой площади

Арендопригодная площадь объекта оценки принималась на основании фактических данных, предоставленных Заказчиком (Таблица 3.5). Согласно предоставленным данным помещения площадью 39 524,47 кв. м и 432 машиноместа сданы в аренду, помещения площадью 2 338,18 кв. м и 159 машиномест остаются вакантными. Таким образом общей арендопригодная площадь объекта оценки составляет 41 862,65 кв. м и 591 машиноместо.

Потенциальный валовой доход рассчитывается путем перемножения арендопригодной площади на потенциальную ставку аренды (методика приведена в Приложении 2 ("Основные методологические положения оценки") к данному Отчету). Расчет потенциального валового дохода приведен в таблице ниже по тексту Отчета (Таблица 8.7).

## 8.3. Этап 2. Определение величины действительного валового дохода

На данном этапе Исполнителем была рассчитана величина действительного валового дохода (ДВД) путем внесения к значению ПВД поправки на загрузку помещений и недосбор арендной платы. Методика и алгоритм расчета действительного валового дохода приведены в приложении 2 к настоящему Отчету ("Основные методологические положения оценки").

Величина ДВД от объекта оценки, стоимость которого определяется в рамках доходного подхода, рассчитывается следующим образом:

$$ДВД = ПВД \times (1 - П_а) \times (1 - П_{нд}) + Д_{пр}$$

где:

**ПВД** — потенциальный валовой доход от объекта оценки;

**П<sub>а</sub>** — потери при сборе арендной платы;

**П<sub>нд</sub>** — потери от недоиспользования площадей;

**Д<sub>пр</sub>** — прочие доходы.

Потери арендной платы от недоиспользования площадей и недосбора платежей — это среднегодовая величина потерь дохода, например, вследствие смены арендаторов, нарушения графика арендных платежей, неполной занятости площадей и т. п.

### Определение величины недозагрузки

На основе анализа открытых источников Исполнителем был получен средний уровень недозагрузки бизнес-центров класса А. Данные приведены в таблице ниже.

**Таблица 8.1. Расчет величины недозагрузки офисных помещений**

Источник	Офисы класс А	Ссылка на источник информации
NaiBecar	17,00%	<a href="https://naibecar.com/research/?_ga=2.143976051.79638854.1542987990-191178706.1508326772">https://naibecar.com/research/?_ga=2.143976051.79638854.1542987990-191178706.1508326772</a>
Colliers	13,00%	<a href="http://www.colliers.com/-/media/files/emea/russia/research/2018/office_market_report_moscow_q3_2018_rus.pdf?la=ru-RU">http://www.colliers.com/-/media/files/emea/russia/research/2018/office_market_report_moscow_q3_2018_rus.pdf?la=ru-RU</a>

<sup>78</sup> Анализ рынка объекта оценки приведен в разделе 5 Отчета.

Источник	Офисы класс А	Ссылка на источник информации
JLL	12,30%	<a href="http://www.jll.ru/russia/ru-ru/Research/Moscow%20office%20market_Q3_2018_JLL_rus.pdf?fff56757-58a7-47fe-a060-ff9c1aaf62c4">http://www.jll.ru/russia/ru-ru/Research/Moscow%20office%20market_Q3_2018_JLL_rus.pdf?fff56757-58a7-47fe-a060-ff9c1aaf62c4</a>
Knight Frank	13,60%	<a href="https://content.knightfrank.com/research/597/documents/ru/rynok-ofisnoy-nedvizhimosti-moskva-iii-kvartal-2018-g-5903.pdf">https://content.knightfrank.com/research/597/documents/ru/rynok-ofisnoy-nedvizhimosti-moskva-iii-kvartal-2018-g-5903.pdf</a>
<b>Среднее значение</b>	<b>13,98%</b>	

Источник: данные Заказчика, расчеты АО "НЭО Центр"

Текущий уровень недозагрузки составляет 5,38%, что ниже рыночного значения недозагрузки. На основании данного факта Исполнитель не дозагружал вакантные площади при определении действительного валового дохода.

На основании мониторинга рынка, ретроспективных данных и действующих договоров аренды, Исполнитель принимает потери от действующих договоров аренды равными 0,0%.

Расчет действительного валового дохода приведен в таблице ниже по тексту Отчета (Таблица 8.7).

### 8.4. Этап 3. Определение величины операционных расходов

Операционные расходы необходимы для обеспечения нормального функционирования объекта недвижимости и воспроизводства действительного валового дохода<sup>79</sup>. Подробное описание операционных расходов, их классификация, а также методы их расчета приведены в Приложении 2 к настоящему Отчету ("Основные методологические положения оценки").

Заказчиком были предоставлены данные о фактических операционных расходах:

**Таблица 8.2. Операционные расходы**

Строка расходов	Расходы в период 01.01.2018-29.11.2018 г. по данным Заказчика, руб., без НДС	Расходы, руб./год, без НДС
Земельные платежи	11 858 553,57	12 936 603,89
Налог на имущество	138 480 706,00	151 069 861,09
Затраты на страхование	2 715 633,25	2 962 509,00
Эксплуатационные расходы, в том числе:	190 026 668,08	207 301 819,72
-фиксированная стоимость по договору	68 938 664,76	75 205 816,10
-текущее улучшение объекта недвижимости	121 088 003,32	132 096 003,62
Коммунальные расходы	79 346 519,48	86 559 839,43
Коммерческие расходы	4 690 137,94	5 116 514,12

Источник: данные Заказчика, расчеты АО "НЭО Центр"

На рынке аренды коммерческой недвижимости понятие "эксплуатационные расходы"<sup>80</sup> аналогично понятию "операционные условно-переменные расходы". Данный показатель в денежном выражении может быть как включен в ставку арендной платы, так и оплачиваться отдельно.

В рамках настоящего Отчета при определении справедливой стоимости объекта оценки **эксплуатационные и коммунальные расходы** учитывались, так как арендаторы возмещают данные расходы только частично (Таблица 3.5). Расходы учитывались на основании фактических данных, предоставленных Заказчиком (Таблица 8.2).

**Методика определения величины налога на имущество** приведена в Приложении 2 к Отчету ("Основные методологические положения оценки").

<sup>79</sup> Оценка недвижимости / Под ред. А. Г. Грязновой, М. А. Федотовой. М.: Финансы и статистика, 2007. Стр. 124.

<sup>80</sup> Оценка для целей залога: теория, практика, рекомендации / М. А. Федотова, В. Ю. Рослова, О. Н. Щербакова, А. И. Мышанов. М.: Финансы и статистика, 2008. Стр. 310.

Величина налога на имущество учитывалась на основании фактических данных, предоставленных Заказчиком (Таблица 8.2).

**Методика определения величины расходов на страхование** приведена в Приложении 2 к Отчету ("Основные методологические положения оценки").

Величина расходов на страхование учитывалась на основании фактических данных, предоставленных Заказчиком (Таблица 8.2).

#### **Определение затрат на замещение (резерва на капитальный ремонт)**

Подробное описание затрат на замещение, а также методика их расчета приведены в Приложении 2 к настоящему Отчету ("Основные методологические положения оценки").

Расчет значения коэффициента увеличения стоимости короткоживущих элементов за счет роста инфляции ( $K_{ув}$ ) основывался на прогнозе инфляции, при составлении были проанализированы данные информационного агентства "Росбизнесконсалтинг", агентства Bloomberg и Концепции долгосрочного социально-экономического развития РФ на период до 2020 г., разработанной Министерством экономического развития и торговли РФ. Расчет коэффициента увеличения стоимости короткоживущих элементов за счет роста инфляции (Таблица 8.3), расчет себестоимости строительства объекта оценки (Таблица 8.4) (в дальнейшем расчете использовалось среднее значение) и расчет затрат на замещение объекта оценки (Таблица 8.5) приведены в таблицах ниже по тексту Отчета.

**Таблица 8.3. Расчет коэффициента увеличения стоимости короткоживущих элементов за счет роста инфляции**

Наименование показателя	2018	2019	2020
Инфляция	3,10%	4,67%	4,11%
Прогнозный период	0,02	1,00	1,00
Уровень инфляции, учитываемый в прогнозном периоде	1,00	1,05	1,04
Наименование показателя	2021	2022	2023
Инфляция	4,32%	4,34%	4,28%
Прогнозный период	1,00	1,00	1,00
Уровень инфляции, учитываемый в прогнозном периоде	1,04	1,04	1,04
Наименование показателя	2024	2025	2026
Инфляция	3,99%	3,99%	3,99%
Прогнозный период	1,00	1,00	1,00
Уровень инфляции, учитываемый в прогнозном периоде	1,04	1,04	1,04
Наименование показателя	2027	2028	2029
Инфляция	3,99%	3,99%	3,99%
Прогнозный период	1,00	1,00	1,00
Уровень инфляции, учитываемый в прогнозном периоде	1,04	1,04	1,04
Наименование показателя	2030	2031	2032
Инфляция	3,99%	3,99%	3,99%
Прогнозный период	1,00	1,00	1,00
Уровень инфляции, учитываемый в прогнозном периоде	1,04	1,04	1,04
Наименование показателя	2033	2034	2035
Инфляция	3,99%	3,99%	3,99%
Прогнозный период	1,00	1,00	1,00
Уровень инфляции, учитываемый в прогнозном периоде	1,04	1,04	1,04

Наименование показателя	2036	2037	2038
Инфляция	3,99%	3,99%	3,99%
Прогнозный период	1,00	1,00	0,98
Уровень инфляции, учитываемый в прогнозном периоде	1,04	1,04	1,04
<b>К<sub>ув</sub></b>			<b>2,2244</b>

Источник: анализ рынка и расчеты АО "НЭО Центр"

**Таблица 8.4. Расчет себестоимости строительства объекта оценки**

Характеристика	Ед. измерения	Офисная недвижимость		Источник
		Минимальное значение	Максимальное значение	
Себестоимость строительства	долл. США/кв. м без НДС	731	1 135	Информационно-аналитический бюллетень рынка недвижимости "RWAY" №273, декабрь 2017 г. (стр. 97)
Средний курс долл. США на дату публикации Источника	руб./долл. США		58,5888	<a href="http://www.cbr.ru/">http://www.cbr.ru/</a>
Себестоимость строительства по состоянию на дату публикации Источника	руб./кв. м без НДС	38 024	42 828	
Инфляция по состоянию на дату оценки, с даты выхода справочника (за 2018 г.)	%		3,10%	
Себестоимость строительства по состоянию на дату оценки	руб./кв. м без НДС	39 262	44 223	
<b>Себестоимость строительства по состоянию на дату оценки (среднее значение)</b>	<b>руб./кв. м без НДС</b>		<b>41 743</b>	

Источник: анализ рынка и расчеты АО "НЭО Центр"

На основании полученного значения стоимости строительства Исполнителем была рассчитана величина ежегодных отчислений в резерв на капитальный ремонт. Расчет представлен в таблице ниже по тексту Отчета.

**Таблица 8.5. Расчет затрат на замещение (резерв на капитальный ремонт) объекта оценки**

Наименование показателя	Данные
Дата оценки	24.12.2018
Безрисковая ставка (долгосрочная), %	8,77%
Площадь объекта оценки, кв. м	80 893,0
Себестоимость строительства объекта (без учета НДС), руб.	4 559 053 012
Доля СМР в общей стоимости строительства объекта, %	83,0%
Первоначальная стоимость СМР (без учета НДС), руб.	3 784 014 000
Удельный вес "короткоживущих" элементов	0,5
Доля "короткоживущих" элементов, подлежащих восстановлению при капитальном ремонте здания	0,3
Периодичность проведения капитальных ремонтов, лет	20
Стоимость короткоживущих элементов, руб. без НДС	567 602 100
Коэффициент увеличения стоимости короткоживущих элементов за счет роста инфляции	2,2244
Стоимость короткоживущих элементов на прогнозную дату проведения капитального ремонта (FV), руб. без НДС	1 262 577 971
Фактор фонда возмещения	0,0201
<b>Величина ежегодных отчислений в резерв (PMT/FVA), руб. без НДС</b>	<b>25 323 308</b>

Источник: анализ рынка и расчеты АО "НЭО Центр"

### Арендные платежи за пользование земельным участком

Подробное описание методики определения арендных платежей за пользование земельным участком приведено в Приложении 2 к настоящему Отчету ("Основные методологические положения оценки").

Величина арендных платежей за пользование земельным участком учитывалась на основании фактических данных, предоставленных Заказчиком (Таблица 8.2).

Расчет операционных расходов представлен в таблице ниже по тексту Отчета (Таблица 8.7).

## 8.5. Этап 4. Определение чистого операционного дохода

Чистый операционный доход (ЧОД) — действительный валовой доход (ДВД) за минусом операционных расходов (ОР). Методика и алгоритм расчета чистого операционного дохода приведены в Приложении 2 к настоящему Отчету ("Основные методологические положения оценки"). Расчет чистого операционного дохода приведен в таблице ниже по тексту Отчета (Таблица 8.7).

## 8.6. Этап 5. Определение коэффициента капитализации

В рамках настоящего Отчета коэффициент капитализации рассчитан на основании анализа рынка офисной недвижимости г. Москвы, т. к. данный метод наиболее точно отражает ситуацию, сложившуюся на рынке коммерческой недвижимости. К расчету принимается среднее значение - **9,70%**.

Результат расчета величины ставки капитализации приведен в таблице ниже.

**Таблица 8.6. Расчет коэффициента капитализации**

Источник	Минимальное значение	Максимальное значение	Среднее значение	Ссылка на источник информации
Colliers	9,00%	10,00%	9,50%	<a href="http://www.colliers.com/-/media/files/emea/russia/research/2018/q3_2018_investment_market_overview_rus.pdf?la=ru-RU">http://www.colliers.com/-/media/files/emea/russia/research/2018/q3_2018_investment_market_overview_rus.pdf?la=ru-RU</a>
Cushman&Wakefield			9,50%	<a href="http://cwrussia.ru/analytics/reviews/">http://cwrussia.ru/analytics/reviews/</a>
JLL	8,75%	10,25%	9,50%	<a href="http://www.jll.ru/russia/ru-ru/Research/Q3%202018%20Russia%20investment%20market_JLL_rus.pdf?74c043a1-f2ac-4b89-8394-3864cfc928ef">http://www.jll.ru/russia/ru-ru/Research/Q3%202018%20Russia%20investment%20market_JLL_rus.pdf?74c043a1-f2ac-4b89-8394-3864cfc928ef</a>
Knight Frank	9,25%	9,75%	9,50%	<a href="https://content.knightfrank.com/research/599/documents/ru/rynok-investitsiy-moskva-iii-kvartal-2018-g-5950.pdf">https://content.knightfrank.com/research/599/documents/ru/rynok-investitsiy-moskva-iii-kvartal-2018-g-5950.pdf</a>
NaiBecar			10,50%	<a href="https://naibecar.com/upload/iblock/29a/29a2b92fe3639a7478a4ce8f45bbd34c.pdf">https://naibecar.com/upload/iblock/29a/29a2b92fe3639a7478a4ce8f45bbd34c.pdf</a>
<b>Среднее значение</b>	<b>9,00%</b>	<b>10,00%</b>	<b>9,70%</b>	

Источник: анализ рынка и расчеты АО "НЭО Центр"

## 8.7. Этап 6. Определение стоимости объекта оценки в рамках доходного подхода

В рамках метода прямой капитализации стоимость объекта оценки определяется путем капитализации чистого операционного дохода (деление чистого операционного дохода на коэффициент капитализации). Подробное описание метода прямой капитализации приведено в Приложении 2 к настоящему Отчету ("Основные методологические положения оценки").

Расчет справедливой стоимости оцениваемого недвижимого имущества в рамках доходного подхода представлен в таблице ниже (Таблица 8.7).



Расчет стоимости прав на объект оценки и пообъектное распределение справедливой стоимости (прямопропорционально кадастровой стоимости) в рамках доходного подхода представлен в таблице ниже по тексту Отчета (Таблица 8.8).

Таким образом, справедливая стоимость объекта оценки на дату оценки без учета НДС (18%) в рамках доходного подхода составляет:

**11 159 354 601 (Одиннадцать миллиардов сто пятьдесят девять миллионов триста пятьдесят четыре тысячи шестьсот один) руб.**

**Таблица 8.7. Расчет справедливой стоимости оцениваемых помещений в рамках доходного подхода**

№ п/п	Наименование показателя	Единица измерения	Значение
1	Общая площадь объекта недвижимости	кв. м, БТИ	80 893,00
2	Арендопригодная площадь объекта (без учета м/м)	кв. м, ВОМА	48 064,81
3	Арендопригодные м/м	м/м	591
4	Арендопригодная площадь объекта, на которую по состоянию на дату оценки заключены договоры аренды (без учета м/м)	кв. м, ВОМА	45 477,04
5	Арендопригодные м/м, на которые по состоянию на дату оценки заключены договоры аренды	шт.	432
6	Вакантная площадь объекта (без учета м/м)	кв. м, ВОМА	2 587,77
7	Вакантные м/м	шт.	159
8	Текущий уровень недозагрузки объекта оценки	%	5,38%
9	Рыночный уровень недозагрузки	%	13,98%
10	Средневзвешенная величина ставки по договорам аренды на помещения (без учета м/м), на которые по состоянию на дату оценки заключены договоры аренды (с учетом эксплуатационных расходов)	руб./кв. м (ВОМА)/год	33 710
11	Средневзвешенная величина ставки по договорам аренды на м/м, на которые по состоянию на дату оценки заключены договоры аренды	руб./м/м/год	159 423
12	ПВД от оцениваемого помещения (с учетом эксплуатационных расходов)	руб./год без НДС	1 714 483 297
13	ПВД от оцениваемых помещений, на которые по состоянию на дату оценки заключены договоры аренды (без учета м/м)	руб./год без НДС	1 533 030 734
14	ПВД от вакантных оцениваемых помещений (без учета м/м)	руб./год без НДС	87 233 643
15	ПВД от м/м, на которые на дату оценки заключены договоры аренды	руб./год без НДС	68 870 683
16	ПВД от вакантных м/м	руб./год без НДС	25 348 237
17	Уровень недозагрузки, принимаемый к расчету	%	0,00%
18	ДВД от оцениваемого помещения (с учетом эксплуатационных расходов)	руб./год без НДС	1 601 901 417
19	ДВД от оцениваемых помещений, на которые по состоянию на дату оценки заключены договоры аренды (без учета м/м)	руб./год без НДС	1 533 030 734
20	ДВД от вакантных оцениваемых помещений (без учета м/м)	руб./год без НДС	-
21	ДВД от м/м, на которые на дату оценки заключены договоры аренды	руб./год без НДС	68 870 683
22	ДВД от вакантных м/м	руб./год без НДС	-
23	Балансовая (первоначальная) стоимость объекта оценки	руб. без НДС	11 502 551 000
24	Балансовая (остаточная) стоимость объекта оценки по состоянию на дату оценки	руб. без НДС	11 119 132 633
25	Среднегодовая остаточная балансовая стоимость объекта оценки	руб. без НДС	11 310 841 817
26	Эксплуатационные расходы	руб./год без НДС	(207 301 820)
27	Коммунальные расходы, не возмещаемые арендаторами	руб./год без НДС	(86 559 839)
28	Налог на имущество (от кадастровой стоимости)	руб./год	(151 069 861)
29	Расходы на страхование (от среднегодовой балансовой стоимости)	руб./год	(2 962 509)
30	Величина ежегодных отчислений в резерв на капитальный ремонт	руб./год без НДС	(25 323 308)
31	Арендная плата за землю	руб./год без НДС	(12 936 604)
32	Итого операционные расходы	руб./год без НДС	(486 153 941)

№ п/п	Наименование показателя	Единица измерения	Значение
33	Чистый операционный доход от объекта оценки	руб./год без НДС	1 115 747 476
34	Коэффициент капитализации	%	9,70%
<b>35</b>	<b>Справедливая стоимость объекта недвижимости, определенная в рамках доходного подхода</b>	<b>руб. без НДС</b>	<b>11 502 551 000</b>

Источник: расчеты АО "НЭО Центр"

**Таблица 8.8. Расчет справедливой стоимости объекта оценки и пообъектное распределение стоимости в рамках доходного подхода**

№ п/п	Вид объекта недвижимости	Общая площадь объекта недвижимости, кв. м	Правообладатель объекта недвижимости	Состав передаваемых прав на объект недвижимости	Доля в праве	Правоудостоверяющий документ	Кадастровый (условный) номер объекта недвижимости	Кадастровая стоимость, руб.	Стоимость в рамках доходного подхода, руб., без НДС (без учета доли в праве)	Стоимость в рамках доходного подхода, руб., без НДС (с учетом доли в праве)
1	Помещение, назначение: нежилое; общая площадь 67,8 кв. м, расположенное по адресу: г. Москва, ул. Порываевой Маши, д. 34; кадастровый номер: 77:08:0003040:5097. Свидетельство о государственной регистрации права 77-АР № 124726 от 18.03.2014 г.	8 282,60	Владельцы инвестиционных паев - ЗПИФН "РВМ Мегаполис" ДУ ЗАО УК "РВМ Капитал"	Доля в праве общей долевой собственности 726 104/1 184 692	726 104/1 184 692	Выписка из ЕГРН № 77/100/606/201 8-267 от 18.12.2018 г.	77:01:0003040:5090	757 000 000	886 595 437	543 399 038
2	Помещение, назначение: нежилое; общая площадь 316,6 кв. м, расположенное по адресу: г. Москва, ул. Порываевой Маши, д. 34; кадастровый номер: 77:08:0003040:5097. Свидетельство о государственной регистрации права 77-АР № 124112 от 06.03.2014 г.	316,60	Владельцы инвестиционных паев - ЗПИФН "РВМ Мегаполис" ДУ ЗАО УК "РВМ Капитал"	Общая долевая собственность	1	Выписка из ЕГРН № 77/100/606/201 8-9088 от 18.12.2018 г.	77:01:0003040:5097	29 000 000	33 964 686	33 964 686
3	Помещение, назначение: нежилое; общая площадь 72 226 кв. м, расположенное по адресу: г. Москва, ул. Порываевой Маши, д. 34; кадастровый номер: № 77:08:0003040:5098. Свидетельство о государственной регистрации права 77-АР № 124110 от 06.03.2014 г.	67,80	Владельцы инвестиционных паев - ЗПИФН "РВМ Мегаполис" ДУ ЗАО УК "РВМ Капитал"	Общая долевая собственность	1	Выписка из ЕГРН № 77/100/606/201 8-9443 от 18.12.2018 г.	77:01:0003040:5096	6 200 000	7 261 416	7 261 416
4	Доля в праве общей долевой собственности на помещения, общая площадь которых 8 282,6 кв. м, составляющая 726 104/1 184 692 доли в праве общей долевой собственности на общие помещения; кадастровый номер: 77:01:0003040:5090. Свидетельство о государственной регистрации права на долю 726104/1184692 в праве на помещение 77-АН № 193646 от 21.04.2011 г.	72 226,00	Владельцы инвестиционных паев - ЗПИФН "РВМ Мегаполис" ДУ ЗАО УК "РВМ Капитал"	Общая долевая собственность	1	Выписка из ЕГРН № 77/100/336/201 8-2980 от 10.08.2018 г.	77:01:0003040:5098	9 029 000 000	10 574 729 461	10 574 729 461
<b>Итого:</b>		<b>80 893,00</b>						<b>9 821 200 000</b>	<b>11 502 551 000</b>	<b>11 159 354 601</b>

Источник: расчеты АО "НЭО Центр"

## **РАЗДЕЛ 9. СОГЛАСОВАНИЕ РЕЗУЛЬТАТОВ**

### **9.1. Общие сведения о порядке согласования результатов**

Основываясь на двух подходах к оценке (доходном и сравнительном), Исполнитель получил результаты, позволяющие прийти к согласованному мнению о стоимости объекта оценки с учетом как количественного, так и качественного их значения.

В общем случае в итоговом согласовании каждому из результатов, полученных различными подходами, придается свой вес. Логически обосновываемое численное значение весовой характеристики соответствующего подхода зависит от таких факторов, как характер недвижимости, цель оценки и используемое определение стоимости, количество и качество данных, подкрепляющих каждый примененный метод.

При расчете итоговой справедливой стоимости были учтены преимущества и недостатки каждого из примененных подходов для данного случая оценки. Характеристика используемых подходов приведена в Приложении 2 к Отчету ("Основные методологические положения оценки").

#### **Краткая характеристика сравнительного подхода**

Сравнительный подход при оценке может оказывать очень большое влияние на итоговое согласование стоимости, если имеется рыночная информация по сделкам с объектами, аналогичными оцениваемому. Продажи сопоставимых объектов позволяют оценить отличия оцениваемого объекта от сопоставимых объектов и получить оцененную справедливую стоимость рассматриваемого объекта недвижимости. Сравнительный подход имеет следующие преимущества:

- это единственный подход, базирующийся на рыночных ценах недвижимости;
- данный подход отражает текущую реальную практику сделок на рынке недвижимости.

#### **Краткая характеристика доходного подхода**

Неоспоримым преимуществом доходного подхода является то, что это единственный подход, который учитывает будущие ожидания относительно цен, затрат, инвестиций и т. п. Особенно важно то, что данный подход оценивает будущие выгоды от владения объектом, поскольку покупатель, принимая решение об инвестировании средств, сопоставляет предлагаемую цену и ожидаемые выгоды. Основные трудности, связанные с применением доходного подхода, заключаются в сложности определения обоснованного годового денежного потока, учете всех возможных доходов и расходов и их размеров в будущем.

Описанный выше анализ результатов расчетов двумя подходами опирается, прежде всего, на вывод, сделанный при анализе наиболее эффективного использования объекта оценки в соответствии с указанным в стандартах оценки, обязательных к применению субъектами оценочной деятельности, утвержденных Приказом Министерства экономического развития Российской Федерации (Минэкономразвития России) от 20 мая 2015 г. №297 "Об утверждении федерального стандарта оценки "Общие понятия оценки, подходы к оценке и требования к проведению оценки (ФСО №1)".

При расчете итоговой справедливой стоимости были учтены преимущества и недостатки каждого из примененных подходов для данного случая оценки.

**Таблица 9.1. Анализ достоинств и недостатков используемых подходов оценки, согласование результатов**

№ п/п	Наименование характеристики	Сравнительный подход		Доходный подход	
		Степень соответствия критерию (соответствует – 1, не соответствует – 0)	Комментарий	Степень соответствия критерию (соответствует – 1, не соответствует – 0)	Комментарий
1	Достоверность и достаточность информации, используемой в расчетах	0	Соответствует в полной мере	1	Соответствует в полной мере
2	Достоверность и достаточность информации об объектах-аналогах, используемых в расчетах	0	Информация об объектах-аналогах получена из открытых источников. Исполнитель не может гарантировать их абсолютную точность	1	Соответствует в полной мере, т.к. информация о величине арендных ставок принималась на основании данных фактически заключенных договоров аренды
3	Соответствие использованных расчетных методов объему доступной рыночной информации	0	Соответствует в полной мере	1	Соответствует в полной мере
4	Соответствие виду и типу объекта и характеру его использования	0	Соответствует в полной мере	1	Соответствует в полной мере
5	Соответствие цели и назначению оценки, а также используемому стандарту (базе) стоимости	0	Соответствует в полной мере	1	Соответствует в полной мере
6	Способность учитывать действительные намерения покупателя	0	Соответствует в полной мере	1	Соответствует в полной мере
7	Способность учитывать конъюнктуру рынка	1	Соответствует в полной мере	1	Сделки по аренде систематичны, цены сделок соответствуют рыночным данным
8	Соответствие полученного подходом результата данным анализа рынка	0	Соответствует среднерыночному диапазону	1	Соответствует среднерыночному диапазону
9	Способность учитывать текущее техническое состояние	1	Соответствует в полной мере	1	Соответствует в полной мере
Сумма положительных критериев в рамках каждого из подходов		2		9	
Общая сумма положительных критериев					11
<b>Доля положительных критериев в рамках каждого из подходов в общей сумме положительных критериев (округленно)</b>		<b>20%</b>		<b>80%</b>	

Источник: анализ рынка и расчеты АО "НЭО Центр"

## **9.2. Определение итоговой величины справедливой стоимости объекта оценки**

В рамках проведения настоящей оценки при расчете справедливой стоимости объекта оценки Исполнитель применял доходный и сравнительный подходы, опираясь на значительный объем информации по достаточно репрезентативной, по его мнению, выборке объектов недвижимости.

Основываясь на качестве информации, используемой в процессе определения стоимости различными подходами, цели оценки и учитывая преимущества и недостатки используемых методов, Исполнитель принял решение присвоить следующие удельные веса полученным результатам:

- стоимость, определенная сравнительным подходом, — 20%;
- стоимость, определенная доходным подходом, — 80%.

Расчет итоговой справедливой стоимости объекта оценки представлен в таблице ниже по тексту Отчета (Таблица 9.2).

Таким образом, справедливая стоимость объекта оценки на дату оценки без учета НДС (18%) составляет:

**11 595 000 000 (Одиннадцать миллиардов пятьсот девяносто пять миллионов) руб.**



**Таблица 9.2. Расчет итоговой справедливой стоимости объекта оценки**

№ п/п	Вид объекта недвижимости	Общая площадь объекта недвижимости, кв. м	Правообладатель объекта недвижимости	Состав передаваемых прав на объект недвижимости	Правоудостоверяющий документ	Стоимость в рамках сравнительного подхода, руб., без НДС	Удельный вес сравнительного подхода	Стоимость в рамках доходного подхода, руб., без НДС	Удельный вес доходного подхода	Итоговая справедливая стоимость, руб., без НДС (округленно_
1	Помещение, назначение: нежилое; общая площадь 67,8 кв. м, расположенное по адресу: г. Москва, ул. Порываевой Маши, д. 34; кадастровый номер: 77:08:0003040:5097. Свидетельство о государственной регистрации права 77-АР № 124726 от 18.03.2014 г.	8 282,60	Владельцы инвестиционных паев - ЗПИФН "РВМ Мегаполис" ДУ ЗАО УК "РВМ Капитал"	Доля в праве общей долевой собственности 726 104/1 184 692	Выписка из ЕГРН № 77/100/606/20 18-267 от 18.12.2018 г.	649 529 677	0,2	543 399 038	0,8	565 000 000
2	Помещение, назначение: нежилое; общая площадь 316,6 кв. м, расположенное по адресу: г. Москва, ул. Порываевой Маши, д. 34; кадастровый номер: 77:08:0003040:5097. Свидетельство о государственной регистрации права 77-АР № 124112 от 06.03.2014 г.	316,60	Владельцы инвестиционных паев - ЗПИФН "РВМ Мегаполис" ДУ ЗАО УК "РВМ Капитал"	Общая долевая собственность	Выписка из ЕГРН № 77/100/606/20 18-9088 от 18.12.2018 г.	40 598 290	0,2	33 964 686	0,8	35 000 000
3	Помещение, назначение: нежилое; общая площадь 72 226 кв. м, расположенное по адресу: г. Москва, ул. Порываевой Маши, д. 34; кадастровый номер: № 77:08:0003040:5098. Свидетельство о государственной регистрации права 77-АР № 124110 от 06.03.2014 г.	67,80	Владельцы инвестиционных паев - ЗПИФН "РВМ Мегаполис" ДУ ЗАО УК "РВМ Капитал"	Общая долевая собственность	Выписка из ЕГРН № 77/100/606/20 18-9443 от 18.12.2018 г.	8 679 634	0,2	7 261 416	0,8	8 000 000
4	Доля в праве общей долевой собственности на помещения, общая площадь которых 8 282,6 кв. м, составляющая 726 104/1 184 692 доли в праве общей долевой собственности на общие помещения; кадастровый номер: 77:01:0003040:5090. Свидетельство о государственной регистрации права на долю 726104/1184692 в праве на помещение 77-АН № 193646 от 21.04.2011 г.	72 226,00	Владельцы инвестиционных паев - ЗПИФН "РВМ Мегаполис" ДУ ЗАО УК "РВМ Капитал"	Общая долевая собственность	Выписка из ЕГРН № 77/100/336/20 18-2980 от 10.08.2018 г.	12 640 067 653	0,2	10 574 729 461	0,8	10 987 000 000
<b>Итого:</b>		<b>80 893,00</b>				<b>13 338 875 254</b>		<b>11 159 354 601</b>		<b>11 595 000 000</b>

Источник: расчеты АО "НЭО Центр"

## РАЗДЕЛ 10. ДЕКЛАРАЦИЯ КАЧЕСТВА ОЦЕНКИ

Оценщик, выполнивший данную работу, подтверждает на основании знаний и убеждений следующее:

- утверждения и факты, содержащиеся в данном Отчете, являются правильными и корректными;
- анализ, мнения и заключения соответствуют сделанным допущениям и ограничивающим условиям и являются его личными, независимыми и профессиональными;
- у Оценщика не было текущего имущественного интереса, отсутствует будущий имущественный интерес в объекте оценки и отсутствуют какие-либо дополнительные обязательства (кроме обязательств по договору на проведение оценки) по отношению к какой-либо из сторон, связанных с объектом оценки;
- оплата услуг Оценщика не связана с определенной итоговой величиной стоимости объекта и также не связана с заранее предопределенной стоимостью или стоимостью, определенной в пользу Заказчика;
- анализ информации, мнения и заключения, содержащиеся в Отчете, соответствуют требованиям Федерального закона от 29 июля 1998 г. №135-ФЗ "Об оценочной деятельности в Российской Федерации", ФСО №1, ФСО №2, ФСО №3, утвержденных приказами №297, 298, 299, (соответственно) Министерства экономического развития и торговли Российской Федерации 20 мая 2005 г., ФСО №7 утвержденного приказом №611 Министерства экономического развития и торговли Российской Федерации 25 декабря 2014 г.
- анализ информации, мнения и заключения, содержащиеся в Отчете, соответствуют требованиям Международного стандарта финансовой отчетности (IFRS) 13 "Оценка справедливой стоимости", введенному в действие на территории Российской Федерации приказом Министерства финансов Российской Федерации от 18.07.2012 г. №106н;
- осмотр объекта оценки проведен с помощью лиц, указанных в графе "Информация обо всех привлекаемых к проведению оценки и подготовке отчета об оценке специалистах" раздела 1 настоящего Отчета;
- помощь Оценщику в подготовке Отчета в части сбора и обработки информации, анализа и проведения прочих исследований оказывали сотрудники Исполнителя, указанные в разделе 1;
- квалификация Оценщика, участвующего в выполнении Отчета, соответствует профессиональным критериям Ассоциации "СРОО "Экспертный совет".

**Оценщик,  
руководитель проектов,  
практика "Оценка"**

**Партнер,  
практика "Оценка"**



**Т. А. Соломенникова**

**А. Ф. Матвеева**

## РАЗДЕЛ 11. СПИСОК ИСТОЧНИКОВ ИНФОРМАЦИИ

### *Данные, предоставленные Заказчиком:*

- копии выписок из ЕГРН<sup>81</sup>;
- копии технической документации;
- реестр арендаторов и вакантных помещений;
- информация о первоначальной и остаточной стоимости имущества;
- информация и копии документов консультационного характера.

### *Нормативные акты:*

- Конституция РФ;
- Гражданский кодекс Российской Федерации;
- Налоговый кодекс Российской Федерации;
- Федеральный закон РФ от 29.07.1998 г. №135-ФЗ "Об оценочной деятельности в Российской Федерации".

### *Стандарты оценки:*

- Федеральный стандарт оценки "Общие понятия оценки, подходы к оценке и требования к проведению оценки (ФСО №1)", утвержденный приказом Министерства экономического развития и торговли Российской Федерации (Минэкономразвития России) от 20 мая 2015 г. №297;
- Федеральный стандарт оценки "Цель оценки и виды стоимости (ФСО №2)", утвержденный приказом Министерства экономического развития и торговли Российской Федерации (Минэкономразвития России) от 20 мая 2015 г. №298;
- Федеральный стандарт оценки "Требования к отчету об оценке (ФСО №3)", утвержденный приказом Министерства экономического развития и торговли Российской Федерации (Минэкономразвития России) от 20 мая 2015 г. №299;
- Федеральный стандарт оценки "Оценка недвижимости (ФСО №7)" утвержденный приказом Министерства экономического развития и торговли Российской Федерации (Минэкономразвития России) от 25.09.2014 г.;
- стандарт финансовой отчетности (IFRS) 13 "Оценка справедливой стоимости", введенный в действие на территории Российской Федерации приказом Министерства финансов Российской Федерации от 18 июля 2012 г. №106н;
- Стандарты и правила оценочной деятельности, утвержденные Ассоциацией "СРОО "Экспертный совет".

### *Научная литература:*

- Григорьев В. В. Оценка и переоценка основных фондов. М.: Инфра-М, 1997 г.;
- Тарасевич Е. И. Оценка недвижимости. СПб., 1997;
- Харрисон Г. С. Оценка недвижимости. М., 1994;
- Фридман Д., Ордуэй Н. Анализ и оценка приносящей доход недвижимости. М., 1995.

### *Порталы:*

- [www.cbonds.ru](http://www.cbonds.ru)

---

<sup>81</sup> Реквизиты правоустанавливающих и правоудостоверяющих документов представлены в таблице выше по тексту Отчета (Таблица 3.1).

- [www.cbr.ru](http://www.cbr.ru)
- [www.irr.ru](http://www.irr.ru)
- [www.mian.ru](http://www.mian.ru)
- [www.miel.ru](http://www.miel.ru)
- [www.incom.ru](http://www.incom.ru)
- [www.rieltor.ru](http://www.rieltor.ru)
- [www.paulsyard.ru](http://www.paulsyard.ru)
- [www.zdanie.info](http://www.zdanie.info)
- [www.blackwood.ru](http://www.blackwood.ru)
- [www.roszem.ru](http://www.roszem.ru)
- [www.realto.ru](http://www.realto.ru)
- [www.ners.ru](http://www.ners.ru)

ПРИЛОЖЕНИЕ 1

## **ДОКУМЕНТЫ, РЕГЛАМЕНТИРУЮЩИЕ ДЕЯТЕЛЬНОСТЬ ИСПОЛНИТЕЛЯ**

**Заказчик:**

ЗАО УК "РВМ Капитал"  
Д. У. ЗПИФН "РВМ Мегapolis"

**Исполнитель:**

АО "НЭО Центр"

Ассоциация «Сообщество оценочных компаний «СМАО»

дубликат  
от 14.07.2015



## СВИДЕТЕЛЬСТВО

**Акционерное общество "НЭО Центр"** Является членом Ассоциации  
«Сообщество оценочных компаний «СМАО»

ИНН 7706793139  
Адрес: 119017, г. Москва, Пыжевский переулок,  
д.5, стр.1, офис 160

Свидетельство № **1090**  
Дата выдачи: **23 октября 2007**

Генеральный директор



А.И. Вяселева

Ассоциация «Сообщество оценочных компаний «СМАО»





**ПОЛИС СТРАХОВАНИЯ ОТВЕТСТВЕННОСТИ  
ЮРИДИЧЕСКОГО ЛИЦА ПРИ ОСУЩЕСТВЛЕНИИ ОЦЕНОЧНОЙ ДЕЯТЕЛЬНОСТИ  
№08305/776/00015/18**

Настоящий Полис выдан Страховщиком - АО «АльфаСтрахование» на основании Заявления Страхователя в подтверждение условий Договора страхования ответственности оценщиков № 08305/776/00015/18 (далее Договор страхования), неотъемлемой частью которого он является, действует в соответствии с Договором страхования и "Правилами страхования профессиональной ответственности оценщиков от 02.11.2015 г., которые прилагаются и являются его неотъемлемой частью. Подписывая настоящий Полис, Страхователь подтверждает, что получил эти Правила, ознакомлен с ними и обязуется выполнять.

**Страхователь:** Акционерное общество «НЭО Центр»  
Местонахождение: 119017, г. Москва, Пыжевский пер., д. 5, стр. 1, офис 160  
ИНН 7706793139

**Объект страхования:** не противоречащие законодательству территории страхования имущественные интересы Страхователя, связанные с:

- а) риском наступления ответственности за причинение вреда имущественным интересам Выгодоприобретателей в результате нарушения требованиями Страхователем договора на проведение оценки при осуществлении Застрахованной деятельности;
- б) риском наступления ответственности за причинение вреда имущественным интересам Выгодоприобретателей в результате нарушения требования Федерального закона от 29.07.1998 г. № 135-ФЗ «Об оценочной деятельности в Российской Федерации», федеральных стандартов оценки, иных нормативных правовых актов Российской Федерации в области оценочной деятельности, стандартов и правил оценочной деятельности;
- в) риском возникновения непредвиденных судебных и иных расходов Страхователя (Застрахованного лица), в связи с заявленными ему требованиями (исками, претензиями) о возмещении вреда, риск наступления ответственности за причинение которого застрахован по договору страхования.

**Страховой случай:**

- события, названные в п. 3.1.2.2 Правил страхования, предусмотренные п. 2.2 Договора страхования, с наступлением которых возникает обязанность Страховщика произвести страховую выплату Выгодоприобретателям, вред имущественным интересам которых нанесен в результате Застрахованной деятельности Страхователя, и повлекшее обязанность Страховщика осуществить выплату страхового возмещения.
- страховым случаем также является возникновение непредвиденных судебных и иных расходов Страхователя, связанных с заявленными ему требованиями (исками, претензиями) о возмещении вреда, риск наступления ответственности за причинение которого застрахован по договору страхования, при условии, что:
  - такие расходы предварительно письменно согласованы со Страховщиком;
  - такие расходы произведены с целью отклонить требования (иски, претензии) о возмещении вреда или снизить размер возмещения.

**Оценочная деятельность:** деятельность сотрудников Страхователя, направленная на установление в отношении объектов оценки рыночной или иной, предусмотренной федеральными стандартами оценки, стоимости.

**Страховая сумма:** по всем страховым случаям: 5 000 000,00 (Пять миллионов и 00/100) рублей.

**Лимит ответственности:** по одному страховому случаю устанавливается в размере 5 000 000,00 (Пять миллионов и 00/100) рублей.

Полис № 08305/776/00015/18



**Лимит ответственности по возмещению судебных и иных расходов Страхователя по всем страховым случаям, произошедшим в течение срока действия настоящего Договора, составляет 10% от страховой суммы, указанной в п. 3.1 настоящего Договора.**

**Безусловная франшиза** не установлена.

**Территория страхования:** Российская Федерация.

**Срок действия Договора страхования:**

Договор страхования вступает в силу с 00 часов 00 минут «22» июля 2018 г. и действует до 24 часа 00 минут «21» июля 2019 г. включительно.

По Договору страхования покрываются исключительно претензии или исковые требования, предъявленные Страхователю **в течение срока действия Договора** страхования за ошибки, допущенные сотрудниками Страхователя в период срока страхования.

**Страховщик:**  
АО «АльфаСтрахование»



/Орлов Д.А./

на основании Доверенности №3685/16 от 10.05.2016г

**Страхователь:**  
Акционерное общество «НЭО Центр»



/Плотникова В.В./

Место и дата выдачи полиса:  
г.Москва  
«11» июля 2018 г.

Полис № 08305/776/00015/18





**ПОЛИС СТРАХОВАНИЯ ОТВЕТСТВЕННОСТИ  
ЮРИДИЧЕСКОГО ЛИЦА ПРИ ОСУЩЕСТВЛЕНИИ ОЦЕНОЧНОЙ ДЕЯТЕЛЬНОСТИ  
№ 08305/776/00023/7**

Настоящий Полис выдан Страховщиком - АО «АльфаСтрахование» на основании Заявления Страхователя в подтверждение условий Договора страхования ответственности оценщиков № **08305/776/00023/7** (далее Договор страхования), неотъемлемой частью которого он является, действует в соответствии с Договором страхования и "Правилами страхования профессиональной ответственности оценщиков от 02.11.2015", которые прилагаются и являются его неотъемлемой частью. Подписывая настоящий Полис, Страхователь подтверждает, что получил эти Правила, ознакомлен с ними и обязуется выполнять.

**Страхователь:** Наименование: АО «НЭО Центр»  
Местонахождение: 119017, г. Москва, Пыжевский пер., д. 5, стр. 1,  
офис 160

ИНН 7706793139

**Объект страхования:** не противоречащие законодательству территории страхования имущественные интересы Страхователя, связанные с:

а) риском наступления ответственности по обязательствам, возникающим вследствие причинение вреда имущественным интересам Выгодоприобретателей, возникшим в результате непреднамеренных ошибок сотрудников Страхователя в ходе осуществления ими оценочной деятельности, в том числе обязанностью Страхователя в порядке, установленном гражданским законодательством Российской Федерации, возместить ущерб, нанесенный Заказчику, заключившему договор на проведение оценки и (или) третьим лицам в связи с наступлением указанных выше обстоятельств;

б) риском возникновения судебных и иных расходов Страхователя, в связи с заявленными ему требованиями (исками, претензиями) о возмещении вреда, связанных с наступлением ответственности Страхователя по указанному в п. а) п. 2.1 Договора обстоятельствам.

**Страховой случай:** с учетом всех положений, определений и исключений, предусмотренных Договором и Правилами страхования, является причинение убытков Заказчику, заключившему договор на проведение оценки и/или третьим лицам в связи с осуществлением сотрудниками Страхователя оценочной деятельности, в результате чего на основании претензии, признанной Страхователем добровольно с предварительного согласия Страховщик или на основании вступившего в законную силу решения суда, арбитражного суда или третейского суда установлена обязанность Страхователя такой вред (реальный ущерб) компенсировать.

- страховым случаем также является возникновение непредвиденных судебных и иных расходов Страхователя, связанных с заявленными ему требованиями (исками, претензиями) о возмещении вреда, риск наступления ответственности, за причинение которого застрахован по договору страхования, при условии, что:

- такие расходы предварительно письменно согласованы со Страховщиком;  
- такие расходы произведены с целью отклонить требования (иски, претензии) о возмещении вреда или снизить размер возмещения.

**Оценочная деятельность:**

профессиональная деятельность сотрудников Страхователя, направленная на установление в отношении объектов оценки рыночной или иной, предусмотренной федеральными стандартами оценки, стоимости.



**Страховая сумма:** по всем страховым случаям: 1 000 000 000,00 (Один миллиард 00/100 коп.) рублей.

**Лимит ответственности:** по одному страховому случаю устанавливается в размере 1 000 000 000,00 (Один миллиард 00/100 коп.) рублей.

**Территория страхования:** Российская Федерация, Украина, Казахстан.

**Срок действия Договора страхования:**

Договор страхования вступает в силу с «01»января 2018г. и действует до «31» декабря 2018г. включительно.

По настоящему Договору покрываются исключительно претензии или исковые требования, предъявленные Страхователю третьими лицами в течение срока действия настоящего Договора за ошибки, допущенные сотрудниками Страхователя в период с 01 января 2015 г. по 24 часа 00 минут 31 декабря 2018 г.

**Страховщик:**  
АО «АльфаСтрахование»



**Страхователь:**



/Плотникова В.В./

Место и дата выдачи полиса:  
г.Москва  
«19» декабря 2017 г.



127422, г. Москва, ул. Тимирязевская, д. 1  
Тел: (495)604-41-69, 604-41-70, 604-41-71  
e-mail: [info@smao.ru](mailto:info@smao.ru), [www.smao.ru](http://www.smao.ru)

### ВЫПИСКА

из реестра членов Ассоциации «Сообщество оценочных компаний «СМАО»

Дата выдачи: 07 сентября 2018 г.

Акционерное общество «НЭО Центр (АО)» является членом Ассоциации «Сообщество оценочных компаний «СМАО», дата приёма в члены – 23.10.2007, свидетельство о членстве № 1090.

Генеральный директор  
Ассоциации «СМАО»



Демчева А.Г.





ПЛАТФОРМА РЕШЕНИЙ ДЛЯ БИЗНЕСА

**ДОВЕРЕННОСТЬ №79/18**

**Двадцать седьмое апреля две тысячи восемнадцатого года**  
**город Москва**

Настоящей доверенностью

**акционерное общество «НЭО Центр»**, ИНН 7706793139/КПП 770601001, место нахождения: 119017, г. Москва, Пыжевский пер., д. 5, стр. 1, офис 160, внесенное в Единый государственный реестр юридических лиц 16.04.2013 г. под основным государственным регистрационным номером 1137746344933 (далее — Общество), **в лице генерального директора Плотниковой Валерии Владимировны**, действующей на основании устава, уполномочило

**гражданку Матвееву Арину Фаназилевну** (паспорт серия 45 15 №508186, выдан 12.01.2016 г. отделением УФМС России по г. Москве по району Красносельский, код подразделения 770-006, адрес регистрации: г. Москва, 3-й Красносельский пер., д. 6, кв. 22)

- представлять интересы Общества в коммерческих и некоммерческих организациях, государственных органах власти и правоохранительных органах;
- вести переговоры, определять условия и заключать с третьими лицами (российскими и зарубежными юридическими и физическими лицами, а также индивидуальными предпринимателями) от имени Общества (в качестве исполнителя) договоры на проведение оценки, выполнение работ, оказание консультационных и иных услуг, сумма по которым (каждого в отдельности) не превышает 3 000 000 (Три миллиона) руб., в т. ч. НДС, а также изменять, дополнять, отказываться от исполнения и расторгать вышеуказанные договоры;
- заключать договоры с российскими и зарубежными юридическими и физическими лицами, а также с индивидуальными предпринимателями от имени Общества (в качестве заказчика) на выполнение работ, оказание услуг (за исключением рамочных договоров), сумма по которым (каждого в отдельности) не превышает 1 000 000 (Один миллион) руб., в т. ч. НДС, подписывать акты сдачи-приемки услуг (работ) по таким договорам, дополнять, расторгать, отказываться от исполнения, а также выполнять иные действия, необходимые для исполнения настоящего поручения;
- подписывать дополнительные соглашения и (или) задания к рамочным договорам, заключаемым с российскими и зарубежными юридическими лицами, индивидуальными предпринимателями от имени Общества (в качестве заказчика), при этом сумма каждого дополнительного соглашения и (или) задания к договору не превышает 500 000 (Пятьсот тысяч) руб., в том числе НДС;
- подписывать дополнительные соглашения и (или) задания к рамочным договорам, заключаемым с физическими лицами от имени Общества (в качестве заказчика), при этом сумма каждого дополнительного соглашения и (или) задания к договору не превышает 100 000 (Сто тысяч) руб., в том числе НДС;
- подписывать от имени Общества документы и их копии, связанные с деятельностью Общества по оказанию услуг и выполнению работ, а именно: коммерческие предложения, письма, заявки, запросы, уведомления, акты приема-передачи документов, претензии, ответы на претензии, протоколы совещаний; подписывать отчеты об оценке, бизнес-планы, заключения, инженерные записки и иные результаты услуг (работ), оказанных (выполненных) Обществом; акты сдачи-приемки услуг (работ), оказанных (выполненных) Обществом, счета, счета-фактуры, командировочные удостоверения, а также подписывать соглашения о конфиденциальности, соглашения о сотрудничестве, агентские договоры и соглашения о консорциуме.

**Настоящая доверенность выдана сроком на 1 (Один) год, без права передоверия.**

Образец подписи уполномоченного лица  **А. Ф. Матвеева**

Генеральный директор  **В. В. Плотникова**







Некоммерческое партнерство  
«Саморегулируемая организация оценщиков  
«Экспертный совет»

Включена в единый государственный реестр саморегулируемых организаций оценщиков «28» октября 2010 г. за №0011

## СВИДЕТЕЛЬСТВО

о членстве в саморегулируемой организации оценщиков

12.04.2016 г.

№ 2000

**Соломенникова  
Татьяна Алексеевна**

Паспорт 94 04 522315, выдан УВД г. Воткинска и Воткинского района  
Удмуртской Республики. Дата выдачи 23.12.2004 г. Код подразделения 182-006

Включена в реестр членов Некоммерческого партнерства «Саморегулируемая  
организация оценщиков «Экспертный совет» от 12.04.2016 г. за № 2000

Основание: решение Совета Некоммерческого партнерства «Саморегулируемая  
организация оценщиков «Экспертный совет» от 31.03.2016 г.

Президент



А. В. Каминский

002775

Срок действия настоящего свидетельства – до прекращения членства в НП «СРОО «ЭС»





**ПОЛИС ОБЯЗАТЕЛЬНОГО СТРАХОВАНИЯ ОТВЕТСТВЕННОСТИ ОЦЕНЩИКА  
ПРИ ОСУЩЕСТВЛЕНИИ ОЦЕНОЧНОЙ ДЕЯТЕЛЬНОСТИ  
№ 08305/776/00009/18**

Настоящий Полис выдан Страховщиком - АО «АльфаСтрахование» на основании Заявления Страхователя в подтверждение условий Договора обязательного страхования ответственности оценщика при осуществлении оценочной деятельности № 08305/776/00009/18 (далее Договор страхования), неотъемлемой частью которого он является, действует в соответствии с Договором страхования и «Правилами страхования профессиональной ответственности оценщиков» от 02.11.2015г., которые прилагаются и являются его неотъемлемой частью. Подписывая настоящий Полис, Страхователь подтверждает, что получил эти Правила, ознакомлен с ними и обязуется выполнять.

**Страхователь:** Наименование: Соломенникова Татьяна Алексеевна  
Местонахождение: 141196, Московская обл., г. Фрязино, пр-кт Мира, 18а, кв. 21  
ИНН 180401952057

**Объект страхования:**  
А) имущественные интересы, связанные с риском ответственности оценщика (Страхователя) по обязательствам, возникающим вследствие причинения ущерба заказчику, заключившему договор на проведение оценки, и (или) третьим лицам (Выгодоприобретателям).  
Б) имущественные интересы Страхователя, связанные с риском возникновения непредвиденных судебных и иных расходов Страхователя, в связи с заявленными ему требованиями (исками, претензиями) о возмещении вреда, риск наступления ответственности за причинение которого застрахован по договору страхования.

**Страховой случай:** с учетом всех положений, определений и исключений, предусмотренных настоящим Договором и Правилами страхования – установленный вступившим в законную силу решением арбитражного суда (признанный Страховщиком) факт причинения ущерба действиями (бездействием) оценщика в результате нарушения требований федеральных стандартов оценки, стандартов и правил оценочной деятельности, установленных саморегулируемой организацией оценщиков, членом которой являлся оценщик на момент причинения ущерба.  
Страховым случаем также является возникновение непредвиденных судебных и иных расходов Страхователя, связанных с заявленными ему требованиями (исками, претензиями) о возмещении вреда, риск наступления ответственности за причинение которого застрахован по договору страхования, при условии что:  
- такие расходы предварительно письменно согласованы со Страховщиком;  
- такие расходы произведены с целью отклонить требования (иски, претензии) о возмещении вреда или снизить размер возмещения.

**Оценочная деятельность:** деятельность Страхователя, направленная на установление в отношении объектов оценки рыночной или иной, предусмотренной федеральными стандартами оценки, стоимости.

**Страховая сумма:** 5 000 000,00 (Пять миллионов и 00/100) рублей - по всем страховым случаям, наступившим в течение срока действия Договора страхования.

**Лимит ответственности на один страховой случай:** 5 000 000,00 (Пять миллионов и 00/100) рублей

**Территория страхового покрытия:** Российская Федерация.



**Срок действия Договора страхования:**

Договор страхования вступает в силу с 00 часов 00 минут 05 июня 2018 г. и действует по 24 часа 00 минут 04 июня 2019 г.

Страхование распространяется на страховые случаи, произошедшие в течение срока действия Договора страхования.

Случай признается страховым при условии, что:

- действие / бездействие оценщика, повлекшие причинение вреда, произошли в течение периода страхования указанного в договоре страхования;

- имеется наличие прямой причинно-следственной связи между действием / бездействием оценщика и вредом, о возмещении которого предъявлена претензия;


- требование о возмещении вреда (иски, претензии), причиненного данным событием, впервые заявлены пострадавшей стороной в течение сроков исковой давности, установленной законодательством Российской Федерации.

**Страховщик:**  
АО «АльфаСтрахование»



/Орлов Д.А./

**Страхователь:**  
Соломенникова Татьяна Алексеевна



/Соломенникова Т. А./

Место и дата выдачи полиса:  
г.Москва  
«22» мая 2018 г.



23.05.2018

Полис №           /776/           /



**ЭКСПЕРТНЫЙ  
СОВЕТ**

*в интересах  
оценщика!*

Ассоциация  
«Саморегулируемая организация оценщиков  
«ЭКСПЕРТНЫЙ СОВЕТ»

109028, г. Москва, Хохловский пер., д. 13, стр. 1  
(495) 626-29-50, 8 (800) 200-29-50, www.srosovet.ru, mail@srosovet.ru

**Выписка № 25066  
из реестра Ассоциации «Саморегулируемая организация оценщиков  
«Экспертный совет»**

Настоящая выписка из реестра Ассоциации «Саморегулируемая организация оценщиков «Экспертный совет» (регистрационный № 0011 в Едином государственном реестре саморегулируемых организаций оценщиков от 28.10.2010 г.) выдана по заявлению

**АО "НЭО Центр"**

(Ф.И.О. заявителя или полное наименование организации)

о том, что

**Соломенникова Татьяна Алексеевна**

(Ф.И.О. оценщика)

**является членом Ассоциации «Саморегулируемая организация оценщиков  
«Экспертный совет» и включена в реестр оценщиков 12.04.2016 года за  
регистрационным номером № 2000**

(сведения о наличии членства в саморегулируемой организации оценщиков)

**право осуществления оценочной деятельности не приостановлено**

(сведения о приостановлении права осуществления оценочной деятельности)

(иные запрошенные заинтересованным лицом сведения, содержащиеся в реестре членов саморегулируемой организации оценщиков)

Данные сведения предоставлены по состоянию на 10.08.2018 г.

Дата составления выписки 10.08.2018 г.

Начальник отдела реестра




Д.А. Буравцева



## КВАЛИФИКАЦИОННЫЙ АТТЕСТАТ В ОБЛАСТИ ОЦЕНОЧНОЙ ДЕЯТЕЛЬНОСТИ

№ 008346-1

« 29 » марта 2018 г.

Настоящий квалификационный аттестат в области оценочной  
деятельности по направлению оценочной деятельности

**«Оценка недвижимости»**

выдан

Соломенниковой Татьяне Алексеевне

на основании решения федерального бюджетного учреждения  
«Федеральный ресурсный центр по организации подготовки  
управленческих кадров»

от « 29 » марта 2018 г. № 57

Директор



А.С. Бункин

Квалификационный аттестат выдается на три года и действует  
до « 29 » марта 2021 г.





005107 - KA1



ПРИЛОЖЕНИЕ 2

## **ОСНОВНЫЕ МЕТОДОЛОГИЧЕСКИЕ ПОЛОЖЕНИЯ ОЦЕНКИ**

**Заказчик:**

ЗАО УК "РВМ Капитал"  
Д. У. ЗПИФН "РВМ Мегapolis"

**Исполнитель:**

АО "НЭО Центр"

## ОСНОВНЫЕ МЕТОДОЛОГИЧЕСКИЕ ПОЛОЖЕНИЯ ОЦЕНКИ

### Общие понятия, используемые в процессе оценки

Признанные в мире основные принципы оценки и определения включены в Международные стандарты оценки (МСО).

**Вид стоимости** — изложение основных допущений и принципов, применяемых при измерении стоимости в целях проведения оценки.

**Недвижимость** — земельные участки и любые объекты, которые являются их естественной частью (например, зеленые насаждения, полезные ископаемые) или неразрывно с ними связанные (например, здания, улучшения и любые неотделимые элементы зданий, включая механическое и электрическое оборудование, необходимое для обслуживания зданий), находящиеся на поверхности участков или под ними.

**Недвижимое имущество** — любые права, имущественные интересы и выгоды, связанные с правом собственности на недвижимость, в том числе любые права, имущественные интересы или выгоды с отрицательным содержанием (т. е., обязанности, обременения или обязательства), относящиеся к оцениваемому имущественному интересу.

**Недвижимость специализированного назначения** — недвижимость, предназначенная для ведения определенной коммерческой деятельности, стоимость которой отражает ценность именно для этого вида деятельности.

**Дата оценки** — дата, по состоянию на которую оценщик приводит свое мнение о стоимости. Дата оценки также может подразумевать конкретное время суток, если стоимость данного вида актива может существенно измениться в течение суток.

**Дата отчета** — дата подписания отчета оценщиком.

**Базы оценки** (иногда называемые стандартами стоимости) описывают фундаментальные предпосылки, на которых будет основываться отчетная стоимость. Крайне важно, чтобы база (или базы) оценки соответствовали условиям и целям задания на оценку, т.к. база оценки может оказывать влияние или диктовать оценщику выбор методов, исходных данных и допущений, а также окончательное мнение о стоимости<sup>82</sup>.

**Рыночная стоимость** представляет собой расчетную денежную сумму, за которую состоялся бы обмен актива или обязательства на дату оценки между заинтересованным покупателем и заинтересованным продавцом в результате коммерческой сделки после проведения надлежащего маркетинга, при которой каждая из сторон действовала бы будучи хорошо осведомленной, расчетливо и без принуждения<sup>83</sup>.

Инвестиционная стоимость представляет собой стоимость актива конкретного владельца или потенциального владельца для индивидуальных инвестиций или в операционных целях.

**Инвестиционная стоимость** является базой оценки, специфичной для конкретного субъекта. Хотя стоимость актива для собственника может оказаться такой же, как и сумма, которая может быть выручена от его продажи другому лицу, эта база оценки отражает выгоды, получаемые тем или иным лицом от владения активом, и, таким образом, не обязательно предполагает совершение гипотетического обмена. Инвестиционная стоимость отражает обстоятельства и финансовые цели того субъекта, для которого будет производиться оценка, и очень часто она используется для измерения эффективности инвестиций<sup>84</sup>.

**Ликвидационная стоимость** представляет собой денежную сумму, которая может быть получена при продаже по частям актива или группы активов. Ликвидационная стоимость должна учитывать

---

<sup>82</sup> П. 10.1 МСО 2017

---

<sup>83</sup> П. 30.1 МСО 2017

---

<sup>84</sup> П. 60.1, 60.2 МСО 2017

расходы по приведению активов в товарное состояние, а также стоимость их отчуждения. Ликвидационная стоимость может быть определена на основе двух разных предпосылок стоимости:

- обычная сделка со стандартным маркетинговым периодом;
- вынужденная сделка с сокращенным маркетинговым периодом<sup>85</sup>.

Инспекция оцениваемого имущества — посещение или осмотр оцениваемого имущества с целью его изучения и получения информации, необходимой для подготовки профессионального мнения о его стоимости.

**Допущение** — предположение, принимаемое как верное, предполагаемые факты, которые соответствуют или могут соответствовать имеющимся на дату оценки<sup>86</sup>.

**Специальное допущение** — допущение, предполагающее обстоятельства, которые отличаются от имеющихся на дату оценки фактов<sup>87</sup>.

**Сравнительный (рыночный) подход** — подход к определению стоимости, основанный на сравнении оцениваемого актива с идентичными или сходными активами, для которых доступна информация о цене<sup>88</sup>.

**Доходный подход** — подход к оценке, основанный на преобразовании будущих денежных потоков в текущую стоимость<sup>89</sup>.

**Затратный подход** — подход к оценке, основанный на экономическом принципе, согласно которому покупатель заплатит за актив сумму, не превышающую стоимость приобретения или строительства актива, аналогичного по своей полезности<sup>90</sup>.

**Рыночная арендная плата** — расчетная денежная сумма, за которую на дату оценки недвижимое имущество могло бы быть сдано в аренду в результате коммерческой сделки между независимыми и заинтересованными сторонами (арендодатель и арендатор), на основании арендного договора на типичных условиях, заключенного после надлежащего маркетинга, когда стороны располагают всей необходимой информацией и действуют разумно и без принуждения.

#### **Анализ наиболее эффективного использования**

Наиболее эффективное использование представляет собой такое использование недвижимости, которое максимизирует ее продуктивность (соответствует ее наибольшей стоимости) и которое физически возможно, юридически разрешено (на дату определения стоимости объекта оценки) и финансово оправдано.

**Общая площадь** — площадь всех помещений. В состав общей площади входят все надземные, цокольные и подвальные помещения, включая галереи, тоннели, площадки, антресоли, рампы и переходы в другие помещения.

**Площадь общего пользования** — площадь помещений, предназначенных для общего пользования всеми арендаторами здания.

**Полезная (арендопригодная) площадь** — площадь помещений, предназначенная исключительно для арендаторов.

---

<sup>85</sup> П. 80.1 МСО 2017

---

<sup>86</sup> П. 200.3 МСО 2017

---

<sup>87</sup> П. 200.4 МСО 2017

---

<sup>88</sup> П. 20.1 МСО 2017

---

<sup>89</sup> П. 40.1 МСО 2017

---

<sup>90</sup> П. 60.1 МСО 2017

**Операционные расходы** — это расходы, необходимые для обеспечения нормального функционирования объекта недвижимости и воспроизводства действительного валового дохода<sup>91</sup>.

**Потенциальный валовой доход (ПВД)** — доход, который можно получить от сдачи в аренду недвижимости при 100%-ном ее использовании без учета всех потерь и расходов<sup>92</sup>.

**Чистый операционный доход (ЧОД)** — действительный валовой доход (ДВД) за вычетом операционных расходов (ОР).

**Операционные расходы (ОР)** — это расходы, необходимые для обеспечения нормального функционирования объекта недвижимости и воспроизводства действительного валового дохода<sup>93</sup>.

**Коэффициент (ставка) капитализации (К)** — любой делитель (обычно выражаемый в процентах), который используется для конверсии дохода в капитальную стоимость. Процентная ставка или доходность, по которой капитализируется годовой чистый доход от инвестиции для установления ее капитальной стоимости на заданную дату<sup>94</sup>.

**Терминальная ставка капитализации** (для остаточной стоимости (доходность при реверсии)) — ставка капитализации, используемая для преобразования дохода в показатель предполагаемой стоимости имущества к концу периода владения или в стоимость имущества при перепродаже<sup>95</sup>.

**Ставка дисконтирования** — ставка отдачи, используемая для преобразования денежной суммы, подлежащей получению или выплате в будущем, в приведенную стоимость. Теоретически она должна отражать альтернативные издержки привлечения капитала, т. е. ставку отдачи, которую капитал может принести, если будет вложен в другие варианты использования с сопоставимым уровнем риска<sup>96</sup>.

**Реверсия** — остаточная стоимость актива после прекращения поступления доходов<sup>97</sup>.

#### **Анализ наиболее эффективного использования объекта оценки<sup>98</sup>**

Наиболее эффективное использование представляет собой такое использование недвижимости, которое максимизирует ее продуктивность (соответствует ее наибольшей стоимости) и которое физически возможно, юридически разрешено (на дату определения стоимости объекта оценки) и финансово оправдано.

Наиболее эффективное использование объекта недвижимости может соответствовать его фактическому использованию или предполагать иное использование, например ремонт (или реконструкцию) имеющихся на земельном участке объектов капитального строительства.

Анализ наиболее эффективного использования позволяет выявить наиболее прибыльное использование объекта недвижимости, на который ориентируются участники рынка (покупатели и продавцы) при формировании цены сделки. При определении рыночной стоимости оценщик руководствуется результатами этого анализа для выбора подходов и методов оценки объекта оценки и выбора сопоставимых объектов недвижимости при применении каждого подхода.

<sup>91</sup> Оценка недвижимости / Под ред. А. Г. Грязновой, М. А. Федотовой. — М.: Финансы и статистика, 2007. С. 124.

<sup>92</sup> Оценка недвижимости / Под ред. А. Г. Грязновой, М. А. Федотовой. — М.: Финансы и статистика, 2007. С. 121.

<sup>93</sup> Оценка недвижимости / Под ред. А. Г. Грязновой, М. А. Федотовой. — М.: Финансы и статистика, 2007. С. 124.

<sup>94</sup> <http://www.interstomost.ru/ocenka/glossary/c.html>

<sup>95</sup> <http://www.interstomost.ru/ocenka/glossary/t.html>

<sup>96</sup> <http://www.interstomost.ru/ocenka/glossary/c.html>

<sup>97</sup> <http://www.ocenchik.ru/vocabulary/s?id=321>

<sup>98</sup> Раздел составлен на основании Федерального стандарта оценки "Оценка недвижимости" (ФСО №97), раздел VI п. 12-21.

Анализ наиболее эффективного использования объекта оценки проводится, как правило, по объемно-планировочным и конструктивным решениям:

1. Для объектов оценки, включающих в себя земельный участок и объекты капитального строительства, наиболее эффективное использование определяется с учетом имеющихся объектов капитального строительства. При этом такой анализ выполняется путем проведения необходимых для этого вычислений либо без них, если представлены обоснования, не требующие расчетов.
2. Анализ наиболее эффективного использования частей объекта недвижимости, например встроенных жилых и нежилых помещений, проводится с учетом фактического использования других частей этого объекта. Наиболее эффективное использование объекта недвижимости, оцениваемого в отдельности, может отличаться от его наиболее эффективного использования в составе оцениваемого комплекса объектов недвижимости.
3. Анализ наиболее эффективного использования части реконструируемого или подлежащего реконструкции объекта недвижимости проводится с учетом наиболее эффективного использования всего реконструируемого объекта недвижимости.
4. Анализ наиболее эффективного использования объекта недвижимости для сдачи в аренду выполняется с учетом условий использования этого объекта, устанавливаемых договором аренды или проектом такого договора.
5. Рыночная стоимость земельного участка, застроенного объектами капитального строительства, или объектов капитального строительства для внесения этой стоимости в государственный кадастр недвижимости оценивается исходя из вида фактического использования оцениваемого объекта. При этом застроенный земельный участок оценивается как незастроенный, предназначенный для использования в соответствии с видом его фактического использования.

При определении вариантов наиболее эффективного использования объекта недвижимости выделяются четыре основных критерия анализа.

**Юридическая правомочность**, допустимость с точки зрения действующего законодательства — характер предполагаемого использования не противоречит законодательству, ограничивающему действия собственника участка, и положениям зонирования.

**Физическая возможность (осуществимость)** — возможность возведения зданий с целью их наиболее эффективного использования на рассматриваемом земельном участке.

**Финансовая целесообразность (выгодность)** — рассмотрение тех разрешенных законом и физически осуществимых вариантов использования, которые будут приносить чистый доход собственнику.

**Максимальная продуктивность (эффективность)** — кроме получения чистого дохода, наиболее эффективное использование подразумевает максимально возможное увеличение чистого дохода собственника от эксплуатации либо достижение максимальной стоимости самого объекта.

Анализ наиболее эффективного использования объекта недвижимости, как правило, проводится в два этапа:

I этап — анализ наиболее эффективного использования участка земли как условно свободного (незастроенного);

II этап — анализ наиболее эффективного использования этого же участка, но с существующими улучшениями.

### **Основные положения и терминология международных стандартов финансовой отчетности**

В настоящее время в Российской Федерации документы международных стандартов финансовой отчетности (МСФО) состоят из:

- Международных стандартов финансовой отчетности (IFRS);
- Международных стандартов финансовой отчетности (IAS);



- разъяснений, подготовленных Комитетом по разъяснениям международной финансовой отчетности (КРМФО) или ранее действовавшим Постоянным комитетом по разъяснениям (ПКР).

Основными документами, регламентирующими определение стоимости основных средств для целей МСФО, являются:

- IFRS 1 "Первое применение международных стандартов финансовой отчетности";
- IAS 16 "Основные средства";
- IFRS 16 "Аренда";
- IAS 36 "Обесценение активов";
- IAS 40 "Инвестиционное имущество";
- MCO 101 "Составление задания на оценку";
- MCO 102 "Проведение оценочных исследований и соблюдение требований";
- MCO 103 "Составление отчетов";
- MCO 104 "База оценки";
- MCO 105 "Подходы и методы к оценке";
- MCO 400 "Права на недвижимое имущество";
- MCO 500 "Финансовые инструменты".

Первой финансовой отчетностью предприятия по МСФО (IFRS) является первая годовая финансовая отчетность, в которой предприятие принимает Международные стандарты финансовой отчетности (IFRS), четко и безоговорочно заявляя в такой финансовой отчетности об ее соответствии МСФО (IFRS)<sup>99</sup>.

Организация может принять решение об определении стоимости объекта основных средств по **справедливой стоимости** на момент перехода на МСФО и использовании этой справедливой стоимости в качестве его исходной стоимости на данный момент.

- Предприятие, впервые применяющее МСФО (IFRS), может выбрать использование переоцененной, согласно предыдущему ОПБУ, стоимости объекта основных средств на дату (или ранее) перехода на МСФО (IFRS) в качестве условной первоначальной стоимости на дату переоценки, если на дату переоценки переоцененная стоимость была в целом сопоставимой:
- со справедливой стоимостью;
- с себестоимостью или амортизированной стоимостью согласно МСФО (IFRS), скорректированной для отражения, например, изменений в общем или специальном индексе цен<sup>100</sup>.

Международные стандарты бухгалтерского учета (IAS) — это правила ведения бухгалтерского учета и подготовки финансовой отчетности, определяемые Комитетом по Международным стандартам финансовой отчетности.

**Актив** — это ресурс, который контролируется организацией в результате прошлых событий и от которого предприятие ожидает получить будущие экономические выгоды<sup>101</sup>.

**Основные средства**<sup>102</sup> представляют собой материальные активы, которые:

- предназначены для использования в процессе производства или поставки товаров и предоставления услуг, при сдаче в аренду или в административных целях;

---

<sup>99</sup> IFRS 1, п. 3.

---

<sup>100</sup> IFRS 1, "Освобождения от других МСФО" (IFRS), Приложение D, п. D6.

---

<sup>101</sup> IAS 38, п. 8.

---

<sup>102</sup> IAS 16 "Основные средства", п. 6.

- предполагается использовать в течение более чем 1 периода.

**Первоначальной стоимостью основных средств**, приобретенных за плату (как новых, так и бывших в эксплуатации), признается сумма фактических затрат организации на приобретение, сооружение и изготовление, за исключением налога на добавленную стоимость и иных возмещаемых налогов (кроме случаев, предусмотренных законодательством Российской Федерации).

Фактическими затратами на приобретение, сооружение и изготовление основных средств являются:

- суммы, уплачиваемые в соответствии с договором поставщику (продавцу);
- суммы, уплачиваемые за осуществление работ по договору строительного подряда и иным договорам;
- суммы, уплачиваемые за информационные и консультационные услуги<sup>103</sup>.

**Балансовая стоимость**<sup>104</sup> — сумма, в которой признается актив после вычета любой накопленной амортизации и накопленного убытка от обесценения.

**Остаточная стоимость**<sup>105</sup> — расчетная сумма, которую организация получила бы на текущий момент от выбытия актива после вычета предполагаемых затрат на выбытие, если бы актив уже достиг конца срока полезного использования и состояния, характерного для конца срока полезного использования.

**Срок полезного использования** — это:

- период времени, на протяжении которого, как ожидается, актив будет иметься в наличии для использования предприятием;
- количество единиц продукции или аналогичных единиц, которые предприятие ожидает получить от использования актива<sup>106</sup>.

**Инвестиционное имущество**<sup>107</sup> — недвижимость (земля или здание, либо часть здания, либо и то и другое), находящаяся во владении (собственника или арендатора по договору финансовой аренды) с целью получения арендных платежей или прироста стоимости капитала, или того и другого, но:

- не для использования в производстве или поставке товаров, оказании услуг, в административных целях; а также
- не для продажи в ходе обычной хозяйственной деятельности.

**Недвижимость, занимаемая владельцем**, — недвижимость, находящаяся во владении (собственника или арендатора по договору финансовой аренды), предназначенная для использования в производстве или поставке товаров, оказании услуг или в административных целях<sup>108</sup>.

**Существенный:** пропуски или искажения статей считаются существенными, если по отдельности или в совокупности они могли бы повлиять на экономические решения пользователей, принимаемые на основании финансовой отчетности. Существенность зависит от размера и характера пропущенной информации или искажений, оцениваемых в рамках сопутствующих обстоятельств. Размер или характер статьи или их сочетание могут быть определяющими факторами<sup>109</sup>.

---

<sup>103</sup> Приказ Минфина РФ от 13.10.2003 г. №11н (ред. от 24.12.2010 г.) "Об утверждении Методических указаний по бухгалтерскому учету основных средств".

---

<sup>104</sup> IAS 16 "Основные средства", п. 6.

---

<sup>105</sup> IAS 16 "Основные средства", п. 6.

---

<sup>106</sup> IAS 16 "Основные средства", п. 6.

---

<sup>107</sup> IAS 40 "Инвестиционное имущество", п. 5.

---

<sup>108</sup> IAS 40 "Инвестиционное имущество", п. 5.

---

<sup>109</sup> IAS 1, п. 7.

Базы оценки (иногда называемые стандартами стоимости) описывают фундаментальные предпосылки, на которых будет основываться отчетная стоимость. Крайне важно, чтобы база (или базы) оценки соответствовали условиям и целям задания на оценку, т.к. база оценки может оказывать влияние или диктовать оценщику выбор методов, исходных данных и допущений, а также окончательное мнение о стоимости<sup>110</sup>.

Рыночная стоимость представляет собой расчетную денежную сумму, за которую состоялся бы обмен актива или обязательства на дату оценки между заинтересованным покупателем и заинтересованным продавцом в результате коммерческой сделки после проведения надлежащего маркетинга, при которой каждая из сторон действовала бы будучи хорошо осведомленной, расчетливо и без принуждения<sup>111</sup>.

Справедливая стоимость представляет собой расчетную цену при передаче активов или обязательств между конкретными осведомленными и заинтересованными сторонами, отражающую соответствующие интересы каждой из сторон.<sup>112</sup>

Справедливая стоимость предполагает определение цены, которая бы оказалась справедливой для двух конкретных сторон сделки, с учетом соответствующих преимуществ или негативных последствий, которые каждая из сторон получит от сделки. Напротив, рыночная стоимость требует, чтобы при ее определении во внимание не принимались какие бы то ни было преимущества, которые не будут доступными для участников рынка в целом.<sup>113</sup>

Справедливая стоимость представляет собой более широкое понятие, чем рыночная стоимость. Хотя во многих случаях цена, которая является справедливой между двумя сторонами, будет равно той цене, которую можно получить на рынке, могут возникнуть ситуации, когда определение справедливой стоимости потребует учета вопросов, которые не должны приниматься во внимание при оценке рыночной стоимости, напр., учет элементов синергетической стоимости, возникающих при объединении прав.<sup>114</sup>

Таким образом, из вышеуказанного следует, что Исполнитель, определяя рыночную стоимость актива, тем самым определяет его справедливую стоимость, т. к. на активном рынке рыночная цена за объект в полной мере соответствует сумме, на которой можно обменять актив или урегулировать обязательство при совершении сделки между хорошо осведомленными, желающими совершить такую сделку и независимыми друг от друга сторонами.

### Классификация основных средств

Для каждого класса основных средств требуются отдельные раскрытия данных. IAS 16 "Основные средства" (п. 73) требует, чтобы финансовые отчеты раскрывали для каждого класса базу измерения, используемую для определения валовой учетной суммы, используемый метод амортизации и примененные сроки полезного использования либо норму амортизации.

**Класс основных средств** — это группа основных средств, сходных с точки зрения своей природы и характера использования в деятельности предприятия. Ниже представлены примеры отдельных классов основных средств:

- земельные участки;
- земельные участки и здания;
- машины и оборудование;
- водные суда;

---

<sup>110</sup> П. 10.1 МСО 2017

---

<sup>111</sup> П. 30.1 МСО 2017

---

<sup>112</sup> П. 50.1 МСО 2017

---

<sup>113</sup> П. 50.2 МСО 2017

---

<sup>114</sup> П. 50.3 МСО 2017

- воздушные суда;
- автотранспортные средства;
- мебель и встраиваемые элементы инженерного оборудования;
- офисное оборудование<sup>115</sup>.

Земельные участки и здания представляют собой отдельные активы, отдельно отражаемые в учете. Срок службы зданий ограничен, поэтому они являются амортизируемыми активами. Увеличение стоимости земельного участка, на котором стоит здание, не влияет на определение амортизируемой стоимости этого здания.

Если выполняется переоценка отдельного объекта основных средств, то переоценке подлежат и все прочие активы, относящиеся к тому же классу основных средств, что и данный актив<sup>116</sup>.

Таким образом, задачей Исполнителя в процессе анализа совместно с менеджментом предприятия является определение соответствующих классов активов, имеющихся на предприятии, и отнесение каждой единицы основных средств к соответствующему классу.

Таким образом, в Отчете об определении стоимости основных средств в соответствии с МСФО должно найти отражение деление активов на классы, а также распределение активов на соответствующие группы.

### **Аренда**

Аренда земельных участков и зданий классифицируется как операционная или финансовая таким же образом, как и аренда других активов.

Классификация аренды, принятая в стандарте IAS 17, основывается на распределении рисков и выгод, связанных с владением активом, являющимся предметом аренды, между арендодателем и арендатором. Риски включают возможность возникновения убытков в связи с простоями или технологическим устареванием или колебания доходности в связи с изменением экономических условий. Выгоды связаны с ожиданием прибыли от операций на протяжении срока экономической службы актива и доходов от повышения стоимости или реализации остаточной стоимости.

**Финансовая аренда** – аренда, предусматривающая передачу практически всех рисков и выгод, связанных с владением активом. Право собственности в конечном итоге может как передаваться, так и не передаваться<sup>117</sup>.

**Операционная аренда** – аренда, отличная от финансовой аренды<sup>118</sup>.

Ниже представлены примеры обстоятельств, которые по отдельности или в совокупности обычно приводят к классификации аренды как финансовой<sup>119</sup>:

- договор аренды предусматривает передачу права собственности на актив арендатору в конце срока аренды;
- арендатор имеет право на покупку актива по цене, которая, как ожидается, будет настолько ниже справедливой стоимости на дату реализации этого права, что на дату начала арендных отношений можно обоснованно ожидать реализации этого права;
- срок аренды распространяется на значительную часть срока экономической службы актива даже при отсутствии передачи права собственности;

---

<sup>115</sup> IAS 16 "Основные средства", п. 37.

---

<sup>116</sup> IAS 16 "Основные средства", п. 36.

---

<sup>117</sup> Международный стандарт финансовой отчетности (IAS) 17 "Аренда", п. 4

---

<sup>118</sup> Международный стандарт финансовой отчетности (IAS) 17 "Аренда", п. 4

---

<sup>119</sup> Международный стандарт финансовой отчетности (IAS) 17 "Аренда", п. 10

- на дату начала арендных отношений приведенная стоимость минимальных арендных платежей практически равна справедливой стоимости актива, являющегося предметом аренды;
- сданные в аренду активы имеют такой специализированный характер, что только арендатор может использовать их без значительной модификации.

Ниже представлены другие факторы, которые по отдельности или в совокупности также могут привести к классификации аренды как финансовой<sup>120</sup>:

- если у арендатора есть право на досрочное расторжение договора аренды, убытки арендодателя, связанные с расторжением договора, относятся на арендатора;
- прочие доходы или убытки от колебаний справедливой оценки остаточной стоимости начисляются арендатору (например, в форме скидки с арендной платы, равной большей части выручки от продажи в конце срока аренды); и
- арендатор имеет возможность продлить аренду еще на один срок при уровне арендной платы значительно ниже рыночного.

Примеры и признаки, приведенные выше, не всегда носят неоспоримый характер. Если прочие факторы явно свидетельствуют об отсутствии передачи практически всех рисков и выгод, связанных с владением активом, аренда классифицируется как операционная аренда. Например, это может произойти, если актив передается в собственность в конце срока аренды в обмен на нефиксированный платеж, равный справедливой стоимости актива на тот момент времени, или если предусмотрена условная арендная плата, в результате чего арендатору не передаются практически все такие риски и выгоды.

Классификация аренды производится на дату начала арендных отношений. Если в любой момент времени арендатор и арендодатель договариваются об изменениях в условиях договора аренды иначе, нежели путем заключения нового договора аренды, таким образом, что новые условия привели бы к иной классификации аренды в соответствии с критериями, изложенными в пунктах 7–12 IAS 17 "Аренда", если бы измененные условия действовали на дату начала арендных отношений, то пересмотренный договор рассматривается как новый договор на протяжении всего срока его действия. Тем не менее, изменения в расчетных оценках (например, изменения в расчетной оценке срока экономической службы или остаточной стоимости имущества, являющегося предметом аренды) или изменения в обстоятельствах (например, неисполнение арендатором своих обязательств) не приводят к необходимости новой классификации аренды в целях учета.

Если аренда включает земельные участки и здания, как элементы арендуемого актива, предприятие оценивает классификацию каждого элемента в качестве финансовой или операционной аренды отдельно в соответствии с пунктами 7-13 стандарта IAS 17 "Аренда". При определении того, является ли элемент аренды "земля" элементом финансовой или операционной аренды важно учитывать то, что земельные участки обычно имеют неограниченный срок экономической службы.

### **Инвестиционное имущество**

Инвестиционное имущество предназначено для получения арендной платы или прироста стоимости капитала, или того и другого. Следовательно, инвестиционное имущество генерирует потоки денежных средств в значительной степени независимо от других активов, которыми владеет предприятие. Это отличает инвестиционное имущество от недвижимости, занимаемой владельцем. Производство или поставка товаров или услуг (или использование имущества в административных целях) генерируют денежные потоки, которые относятся не только к недвижимости, но и к другим активам, используемым в процессе производства или поставки. МСФО (IAS) 16 "Основные средства" применяется для отражения недвижимости, занимаемой владельцем.

<sup>120</sup> Международный стандарт финансовой отчетности (IAS) 17 "Аренда", п. 11



Ниже приведены примеры инвестиционного имущества<sup>121</sup>:

- земля, предназначенная для получения прироста стоимости капитала в долгосрочной перспективе, а не для продажи в краткосрочной перспективе в ходе обычной хозяйственной деятельности;
- земля, дальнейшее предназначение которой в настоящее время пока не определено. (В случае, если предприятие не определило, будет ли оно использовать землю в качестве недвижимости, занимаемой владельцем, или для продажи в краткосрочной перспективе в ходе обычной хозяйственной деятельности, то считается, что земля предназначена для получения прироста стоимости капитала);
- здание, принадлежащее предприятию (или находящееся во владении предприятия по договору финансовой аренды) и предоставленное в аренду по одному или нескольким договорам операционной аренды;
- здание, не занятое в настоящее время, но предназначенное для сдачи в аренду по одному или нескольким договорам операционной аренды;
- недвижимость, строящаяся или реконструируемая для будущего использования в качестве инвестиционного имущества.

Далее приведены примеры статей, не являющихся инвестиционным имуществом, поэтому находящихся вне сферы применения настоящего стандарта<sup>122</sup>:

- недвижимость, предназначенная для продажи в ходе обычной хозяйственной деятельности или находящаяся в процессе строительства или реконструкции с целью такой продажи (см. МСФО (IAS) 2 "Запасы"); например, недвижимость, приобретенная исключительно для последующей продажи в краткосрочной перспективе или для реконструкции и перепродажи;
- недвижимость, строящаяся или реконструируемая по поручению третьих лиц (см. МСФО (IAS) 11 "Договоры на строительство");
- недвижимость, занимаемая владельцем (см. МСФО (IAS) 16), в том числе (помимо прочего) недвижимость, предназначенная для дальнейшего использования в качестве недвижимости, занимаемой владельцем; недвижимость, предназначенная для будущей реконструкции и последующего использования в качестве недвижимости, занимаемой владельцем;
- недвижимость, занимаемая сотрудниками предприятия (независимо от того, платят ли сотрудники арендную плату по рыночным ставкам или нет), а также недвижимость, занимаемая владельцем и предназначенная для выбытия;
- недвижимость, сданная в аренду другому предприятию по договору финансовой аренды.

В отдельных случаях часть объекта недвижимости может использоваться для получения арендной платы или прироста стоимости капитала, а другая часть – для производства или поставки товаров, оказания услуг или в административных целях. Если такие части объекта могут быть проданы независимо друг от друга (или независимо друг от друга сданы в финансовую аренду), то предприятие учитывает эти части объекта по отдельности. Если же части объекта нельзя продать по отдельности, то объект классифицируется в качестве инвестиционного имущества только тогда, когда лишь незначительная часть этого объекта предназначена для использования в производстве или поставке товаров, оказании услуг или в административных целях<sup>123</sup>.

Инвестиционное имущество следует признавать как актив тогда и только тогда:

- когда существует вероятность поступления в предприятие будущих экономических выгод, связанных с инвестиционным имуществом;

---

<sup>121</sup> IAS 40 "Инвестиционное имущество", п. 8.

<sup>122</sup> IAS 40 "Инвестиционное имущество", п. 9.

<sup>123</sup> IAS 40 "Инвестиционное имущество", п. 10.

- можно надежно оценить стоимость инвестиционного имущества.

### Методология определения срока полезной службы имущества

В рамках Отчета об определении справедливой стоимости основных средств в соответствии с МСФО Исполнитель может определять срок полезной службы актива.

Срок полезного использования актива определяется с точки зрения предполагаемой полезности актива для предприятия. Политика предприятия по управлению активами может предусматривать выбытие активов по истечении определенного времени или после потребления определенной доли будущих экономических выгод, заключенных в активе. Таким образом, срок полезного использования актива может оказаться короче, чем срок его экономической службы. Расчетная оценка срока полезного использования актива проводится с применением профессионального суждения, основанного на опыте работы предприятия с аналогичными активами<sup>124</sup>.

**Срок полезного использования** — это:

- период времени, на протяжении которого, как ожидается, актив будет иметься в наличии для использования предприятием;
- количество единиц продукции или аналогичных единиц, которые предприятие ожидает получить от использования актива<sup>125</sup>.

Будущие экономические выгоды, заключенные в активе, потребляются главным образом через его использование. К уменьшению экономических выгод, которые могли бы быть получены от данного актива, могут привести такие факторы, как моральное или коммерческое устаревание и физический износ. Соответственно, при определении срока полезной службы актива должны учитываться следующие факторы:

- предполагаемое использование актива (оценивается по расчетной мощности или физической производительности актива);
- предполагаемый физический износ, зависящий от производственных факторов, таких как количество смен, использующих данный актив, программа ремонта и обслуживания, а также условия хранения и обслуживания актива в период простоя;
- моральное или коммерческое устаревание в результате изменений или усовершенствования производственного процесса, или изменений объема спроса на рынке на продукцию или услуги, производимые или предоставляемые с использованием актива;
- юридические или аналогичные ограничения на использование актива, такие как сроки аренды.

Таким образом, в Отчете об определении справедливой стоимости основных средств в соответствии с МСО должны найти отражение результаты определения срока полезной службы каждого актива. Результаты определения показателя срока полезной службы анализируемых основных средств представлены в разделе 3.6 настоящего Отчета.

### Методология определения справедливой и рыночной стоимости основных средств

При определении рыночной стоимости<sup>126</sup> объекта оценки определяется наиболее вероятная цена, по которой данный объект оценки может быть отчужден на дату оценки на открытом рынке в условиях конкуренции, когда стороны сделки действуют разумно, располагая всей необходимой информацией, а на величине цены сделки не отражаются какие-либо чрезвычайные обстоятельства, т. е. когда:

- одна из сторон сделки не обязана отчуждать объект оценки, а другая сторона не обязана принимать исполнение;

<sup>124</sup> IAS 40 "Инвестиционное имущество", п. 10.

<sup>125</sup> IAS 16 "Основные средства", п. 6.

<sup>126</sup> Фонд МСФО.

- стороны сделки хорошо осведомлены о предмете сделки и действуют в своих интересах;
- объект оценки представлен на открытом рынке в форме публичной оферты, типичной для аналогичных объектов оценки;
- цена сделки представляет собой разумное вознаграждение за объект оценки и принуждения к совершению сделки в отношении сторон сделки с чьей-либо стороны не было;
- платеж за объект оценки выражен в денежной форме.

**"Справедливая стоимость"** — это цена, которая могла бы быть получена при продаже актива или уплачена при обязательстве в упорядоченной сделке между участниками рынка на дату измерения<sup>127</sup>.

**Справедливая стоимость** — это рыночная оценка, а не оценка, формируемая с учетом специфики предприятия. По некоторым активам и обязательствам могут существовать наблюдаемые рыночные операции или рыночная информация. По другим активам и обязательствам наблюдаемые рыночные операции или рыночная информация могут отсутствовать. Однако цель оценки справедливой стоимости в обоих случаях одна и та же — определить цену, по которой проводилась бы операция, осуществляемая на организованном рынке, по продаже актива или передаче обязательства между участниками рынка на дату оценки в текущих рыночных условиях (т. е. выходная цена на дату оценки с точки зрения участника рынка, который удерживает актив или имеет обязательство)<sup>128</sup>.

Если цена на идентичный актив или обязательство не наблюдается на рынке, предприятие оценивает справедливую стоимость, используя другой метод оценки, который обеспечивает максимальное использование уместных наблюдаемых исходных данных и минимальное использование ненаблюдаемых исходных данных. Поскольку справедливая стоимость является рыночной оценкой, она определяется с использованием таких допущений, которые участники рынка использовали бы при определении стоимости актива или обязательства, включая допущения о риске. Следовательно, намерение предприятия удержать актив или урегулировать, или иным образом выполнить обязательство не является уместным фактором при оценке справедливой стоимости<sup>129</sup>.

Оценка справедливой стоимости осуществляется для конкретного актива или обязательства. Следовательно, при оценке справедливой стоимости предприятие должно учитывать характеристики актива или обязательства таким образом, как если бы участники рынка учитывали данные характеристики при определении цены актива или обязательства на дату оценки. Такие характеристики включают, например:

- состояние и местонахождение актива;
- ограничения на продажу или использование актива при наличии таковых<sup>130</sup>.

Оценка справедливой стоимости предполагает обмен актива или обязательства при проведении между участниками рынка операции на добровольной основе по продаже актива или передаче обязательства на дату оценки в текущих рыночных условиях<sup>131</sup>.

Оценка справедливой стоимости предполагает проведение операции по продаже актива или передаче обязательства:

- на рынке, который является основным для данного актива или обязательства;

---

<sup>127</sup> Фонд МСФО.

---

<sup>128</sup> IFRS 13, п. 2.

---

<sup>129</sup> IFRS 13, п. 3.

---

<sup>130</sup> IFRS 13, п. 11.

---

<sup>131</sup> IFRS 13, п. 15.

- при отсутствии основного рынка на рынке, наиболее выгодном для данного актива или обязательства<sup>132</sup>.

При оценке справедливой стоимости нефинансового актива учитывается способность участника рынка генерировать экономические выгоды посредством наилучшего и наиболее эффективного использования актива или посредством его продажи другому участнику рынка, который использовал бы данный актив наилучшим и наиболее эффективным образом<sup>133</sup>.

При оценке справедливой стоимости нефинансового актива принимается допущение о том, что актив продается согласно с единицей учета, предусмотренной в других МСФО (которой может являться отдельный актив). Так обстоит дело даже в том случае, когда при такой оценке справедливой стоимости принимается допущение о том, что наилучшее и наиболее эффективное использование актива заключается в его использовании в комбинации с другими активами или с другими активами и обязательствами, потому что оценка справедливой стоимости предполагает, что участник рынка уже имеет дополнительные активы и связанные с ними обязательства<sup>134</sup>.

В таких случаях предприятие должно оценивать справедливую стоимость обязательства или долевого инструмента следующим образом:

- используя котировку на активном рынке цену на идентичную единицу, удерживаемую другой стороной как актив, при наличии такой цены;
- при отсутствии такой цены — используя другие наблюдаемые исходные данные, такие как цена, котировка на рынке, который не является активным для идентичной единицы, удерживаемой другой стороной как актив;
- при отсутствии вышеописанных наблюдаемых цен — используя другой метод оценки, такой как:
- доходный подход (например, метод оценки по приведенной стоимости, при котором учитываются будущие потоки денежных средств, которые участник рынка ожидал бы получить от обязательства или долевого инструмента, который он удерживает как актив);
- рыночный подход (например, используя котировку на аналогичные обязательства или долевого инструменты, удерживаемые другими сторонами как активы).<sup>135</sup>

**Следует отметить, что классификация актива как специализированного не должна автоматически приводить к заключению о том, что следует принять оценку на основе АЗЗ. Даже если актив оказывается специализированным, в некоторых случаях есть возможность провести оценку специализированного имущества, используя подход на основе рыночных сравнений или подход на основе капитализации дохода<sup>136</sup>.**

Таким образом, для определения справедливой стоимости основных средств применяются три фундаментальных подхода:

- затратный подход (метод);
- сравнительный подход;
- доходный подход.

Применимость тех или иных методов и процедур установления справедливой стоимости определяется исходя из способа, каким имущество обычно продается на рынке.

Большинство стандартов финансовой отчетности предусматривает, что финансовая отчетность составляется в предположении о продолжающем действовать предприятии, за исключением

---

<sup>132</sup> IFRS 13, п. 16.

---

<sup>133</sup> IFRS 13, п. 27.

---

<sup>134</sup> IFRS 13, п. 32.

---

<sup>135</sup> IFRS 13, п. 38.

---

<sup>136</sup> МР 8 "Затратный подход для финансовой отчетности (АЗЗ)", стр. 261.

случаев, когда руководство предприятия намеревается ликвидировать организацию или прекратить бизнес, или не имеет никакой реальной альтернативы тому, чтобы так поступить. За исключением случаев оценки финансовых инструментов, обычно целесообразно включать в отчет допущение, что актив (или активы) по-прежнему будет использоваться в составе бизнеса, частью которого он является. Такое допущение не применяется в случаях, когда ясны намерения ликвидировать организацию или продать определенный актив либо предусматриваются требования рассмотреть сумму, которая могла бы быть получена от отчуждения актива или вывода его из эксплуатации.

Оценку, подготавливаемую для ее включения в финансовую отчетность, обычно неприемлемо проводить на основе специальных допущений.

### Этапы проведения оценки

В соответствии с Федеральными стандартами оценки (ФСО) проведение оценки включает в себя следующие этапы:

- заключение договора на проведение оценки, включая задание на оценку;
- сбор и анализ информации, необходимой для проведения оценки;
- применение подходов к оценке, включая выбор методов оценки и осуществление необходимых расчетов;
- согласование (обобщение) результатов применения подходов к оценке и определение итоговой величины стоимости объекта оценки;
- составление отчета об оценке.

На этапе сбора, обработки и анализа информации, необходимой для оценки, следует собрать и проанализировать техническую, рыночную, юридическую, бухгалтерскую, финансовую и другую информацию, необходимую и достаточную для получения обоснованного мнения относительно рыночной стоимости объекта оценки.

Исполнитель осуществляет необходимые расчеты того или иного вида стоимости объекта оценки с учетом полученных количественных и качественных характеристик объекта оценки, результатов анализа рынка, к которому относится объект оценки, а также обстоятельств, уменьшающих вероятность получения доходов от объекта оценки в будущем (рисков), и другой информации.



## ЗАТРАТНЫЙ ПОДХОД

Затратный подход – совокупность методов оценки стоимости объекта оценки, основанных на определении затрат, необходимых для приобретения, воспроизводства либо замещения объекта оценки с учетом износа и устареваний<sup>137</sup>.

Затратный подход преимущественно применяется в тех случаях, когда существует достоверная информация, позволяющая определить затраты на приобретение, воспроизводство либо замещение объекта оценки<sup>138</sup>.

При применении затратного подхода необходимо учитывать следующие положения<sup>139</sup>:

- затратный подход рекомендуется применять для оценки объектов недвижимости – земельных участков, застроенных объектами капитального строительства, или объектов капитального строительства, но не их частей, например, жилых и нежилых помещений;
- затратный подход целесообразно применять для оценки недвижимости, если она соответствует наиболее эффективному использованию земельного участка как незастроенного и есть возможность корректной оценки физического износа, а также функционального и внешнего (экономического) устареваний объектов капитального строительства;
- затратный подход рекомендуется использовать при низкой активности рынка, когда недостаточно данных, необходимых для применения сравнительного и доходного подходов к оценке, а также для оценки недвижимости специального назначения и использования (например, линейных объектов, гидротехнических сооружений, водонапорных башен, насосных станций, котельных, инженерных сетей и другой недвижимости, в отношении которой рыночные данные о сделках и предложениях отсутствуют);
- в общем случае стоимость объекта недвижимости, определяемая с использованием затратного подхода, рассчитывается в следующей последовательности:
  - определение стоимости прав на земельный участок как незастроенный;
  - расчет затрат на создание (воспроизводство или замещение) объектов капитального строительства;
  - определение прибыли предпринимателя;
  - определение износа и устареваний;
  - определение стоимости объектов капитального строительства путем суммирования затрат на создание этих объектов и прибыли предпринимателя и вычитания их физического износа и устареваний;

определение стоимости объекта недвижимости как суммы стоимости прав на земельный участок и стоимости объектов капитального строительства;

- для целей определения рыночной стоимости объекта недвижимости с использованием затратного подхода земельный участок оценивается как незастроенный в предположении его наиболее эффективного использования;
- расчет затрат на создание объектов капитального строительства производится на основании:
  - данных о строительных контрактах (договорах) на возведение аналогичных объектов;
  - данных о затратах на строительство аналогичных объектов из специализированных справочников;

<sup>137</sup> Федеральный стандарт оценки "Общие понятия оценки, подходы и требования к проведению оценки" (ФСО №1), п. 18.

<sup>138</sup> Федеральный стандарт оценки "Общие понятия оценки, подходы и требования к проведению оценки" (ФСО №1), п. 19.

<sup>139</sup> Федеральный стандарт оценки "Оценка недвижимости" (ФСО №7), п. 24.

- сметных расчетов;
- информации о рыночных ценах на строительные материалы;
- других данных;
- затраты на создание объектов капитального строительства определяются как сумма издержек, входящих в состав, строительно-монтажных работ, непосредственно связанных с созданием этих объектов, и издержек, сопутствующих их созданию, но не включаемых в состав строительно-монтажных работ;
- для целей оценки рыночной стоимости недвижимости величина прибыли предпринимателя определяется на основе рыночной информации методами экстракции, экспертных оценок или аналитических моделей с учетом прямых, косвенных и вмененных издержек, связанных с созданием объектов капитального строительства и приобретением прав на земельный участок;
- величина износа и устареваний определяется как потеря стоимости недвижимости в результате физического износа, функционального и внешнего (экономического) устареваний. При этом износ и устаревания относятся к объектам капитального строительства, относящимся к оцениваемой недвижимости.

Таким образом, стоимость объекта оценки, являющегося недвижимым имуществом (здание, сооружение), в рамках затратного подхода определяется как сумма стоимости земельного участка, относящегося к зданию (сооружению), как свободного в предположении его наиболее эффективного использования и стоимости строительства идентичного (затраты на воспроизводство) или аналогичного (затраты на замещение) здания (сооружения) с учетом совокупного износа на дату оценки.

В общем виде расчет стоимости здания (сооружения) в рамках затратного подхода производится по формуле:

$$C_{зп} = ЗЗ (ЗВ) + ПП - НИ + C_{зем.уч.}$$

где:

СЗП — стоимость объекта оценки, определенная в рамках затратного подхода;

ЗЗ (ЗВ) — затраты на замещение (воспроизводство);

ПП — прибыль предпринимателя (применяется, как правило, для объектов непроектного характера коммерческого назначения (магазин, офис, склад и т. п.)<sup>140</sup>);

НИ — накопленный износ;

Сзем.уч. — стоимость земельного участка, относящегося к оцениваемому зданию (сооружению).

#### **Методы определения затрат на замещение (воспроизводство) недвижимого имущества**

В рамках затратного подхода применяются различные методы, основанные на определении затрат на создание точной копии объекта оценки или объекта, имеющего аналогичные полезные свойства. Критерии признания объекта точной копией объекта оценки или объектом, имеющим сопоставимые полезные свойства, определяются федеральными стандартами оценки, устанавливающими требования к проведению оценки отдельных видов объектов оценки и (или) для специальных целей<sup>141</sup>.

<sup>140</sup> Оценка для целей залога: теория, практика, рекомендации. М. А. Федотова, В. Ю. Рослов, О. Н. Щербакова, А. И. Мышанов. — М.: "Финансы и статистика", 2008. С. 288, 289.

<sup>141</sup> Федеральный стандарт оценки "Общие понятия оценки, подходы и требования к проведению оценки" (ФСО №1), п. 20.

К основным методам расчета затрат на замещение (воспроизводство) недвижимого имущества относятся<sup>142</sup>:

- метод сравнительной единицы;
- модульный метод (метод разбивки по компонентам);
- метод единичных расценок;
- метод аналогов.

Метод сравнительной единицы — метод оценки затрат на строительство здания (сооружения) путем определения полной стоимости 1 кв. м (или другой единицы сравнения) базового сооружения, взятого в целом<sup>143</sup>.

Модульный метод (метод разбивки по компонентам) оценки затрат заключается в расчленении всего строительно-монтажных работ на крупные разделы (модули): земляные работы, фундаменты, стены, перекрытия, кровля, перегородки, окна, двери, отделочные работы и т. п.

Метод аналогов — метод расчета затрат, основанный на использовании информации о затратах на строительство в целом аналогичных зданий, строений или сооружений и корректировке этой информации на отличия объекта оценки от объекта-аналога по своим техническим характеристикам и на время строительства.

Метод единичных расценок заключается в разработке полной сметы на строительство оцениваемого объекта с применением единичных расценок или анализа и переработки оценщиком существующих смет на оцениваемое здание. Основой применения метода являются подробные сводки объемов строительно-монтажных работ. Различают следующие разновидности метода единичных расценок:

- ресурсный;
- базисно-индексный метод (метод долгосрочной индексации балансовой стоимости).

Ресурсный метод — это метод расчета затрат, основанный на определении объемов или массы основных элементов зданий и сооружений, расхода строительных материалов, на расчете стоимости материалов в текущих региональных рыночных ценах с последующим добавлением стоимости оплаты труда, эксплуатации машин и механизмов, прочих работ и затрат.

Базисно-индексный метод (метод долгосрочной индексации балансовой стоимости) — метод расчета затрат, в соответствии с которым показатели (удельные показатели), взятые в ценах базисного года, пересчитываются по коэффициентам (индексам) на дату оценки.

#### Метод сравнительной единицы

ЗЗ — затраты на замещение (воспроизводство), руб.;

**Ср.ед.** — стоимость сравнительной единицы (1 кв. м, 1 куб. м, 1 пог. м, 1 шт. и др.), руб./ср. ед.;

V — количество сравнительных единиц (1 кв. м, 1 куб. м, 1 пог. м, 1 шт. и др.).

Показатель количества сравнительной единицы (V) определялся на основе данных Заказчика о технических параметрах оцениваемой недвижимости.

Показатель стоимости сравнительной единицы здания или сооружения (**Ср.ед.**) определялся на основе данных об укрупненных показателях стоимости строительства, представленных в справочниках оценщика "Укрупненные показатели стоимости строительства" (ООО "КО-ИНВЕСТ").

<sup>142</sup> С. В. Грибовский "Оценка стоимости недвижимости". — М.: "Маросейка", 2009. С. 299.

<sup>143</sup> <http://www.ocenchik.ru/vocabulary/v?id=216>

## **Алгоритм расчета затрат на замещение/воспроизводство зданий по справочникам КО-ИНВЕСТ**

### *1-й этап. Анализ данных на полноту и качество*

Получив от Заказчика данные с техническими параметрами зданий (или технических паспортов), Исполнитель провел анализ указанных данных на полноту и качество, необходимые для использования определенного справочника КО-ИНВЕСТ.

Для зданий Исполнитель запросил у Заказчика и использовал в расчетах следующие параметры:

- адрес местонахождения;
- данные свидетельства о регистрации права для недвижимого имущества;
- тип здания;
- литер по БТИ;
- высота здания;
- строительный объем;
- общая площадь;
- количество этажей;
- материал фундамента;
- материал перекрытия;
- материал стен;
- наличие и материал каркаса;
- дата постройки.

### *2-й этап. Подбор объекта-аналога по справочнику*

Подбор аналогов в соответствующем справочнике КО-ИНВЕСТ (используемый справочник отражается в расчетных таблицах в столбце "Источник информации") производился следующим образом:

- Проводится поиск отрасли, а также поиск объекта — представителя данной отрасли, наиболее близкого по функциональным параметрам к оцениваемому объекту.
- В случае отсутствия подходящего объекта — представителя данной отрасли используется информация о сопоставимых по конструктивным и функциональным параметрам объектах — представителях других отраслей или об объектах межотраслевого применения.
- В расчетных таблицах результаты указанного выше подбора отражаются в столбце "Справочная стоимость<sup>144</sup> 1 ед. измерения объекта без учета НДС на дату составления сборника для Московской обл., руб."
- В расчетных таблицах в столбце "Код по справочнику" указывается код отобранного аналога (для справочников КО-ИНВЕСТ), в столбцах "Дата источника", "Сравнительная единица", "Количество сравнительных единиц аналога" отражаются соответствующие показатели.

### *3-й этап. Внесение корректировок к справочной стоимости 1 ед. измерения*

На следующем этапе к справочной стоимости 1 ед. измерения объекта в расчетных таблицах вносились корректировки (поправки), учитывающие неполное соответствие оцениваемого объекта объекту-аналогу по объемно-планировочным, конструктивным параметрам, качеству применяемых материалов, конструкций, типам инженерных систем, регионально-экономическим, природно-климатическим и местным условиям осуществления строительства. При этом введение поправок

---

<sup>144</sup> Используется терминология справочника КО-ИНВЕСТ®.

осуществлялось как в абсолютном выражении, так и в виде корректирующих коэффициентов, в результате чего корректировалась величина стоимости как в целом по зданию, так и в разрезе отдельных основных конструктивных элементов, видов работ и инженерных систем здания.

#### *4-й этап. Определение прибыли предпринимателя*

Для получения обоснованной стоимости затрат на замещение (воспроизводство) необходимо определить величину прибыли предпринимателя.

Таким образом, расчет затрат на замещение (воспроизводство) зданий и сооружений методом сравнительной единицы с использованием справочников КО-ИНВЕСТ производится по формуле:

$$ЗЗ = С_6 \times K_1 \times K_2 \times K_3 \times K_4 \times K_5 \times K_6 \times (1 + \text{Ппр}\%) \times V(S),$$

где:

ЗЗ — затраты на замещение (воспроизводство), руб.;

С<sub>6</sub> — стоимость строительства за единицу измерения в базовых ценах на дату составления справочника;

K<sub>1</sub> — регионально-климатический коэффициент;

K<sub>2</sub> — корректирующий коэффициент на различие в сейсмичности;

K<sub>3</sub> — региональный коэффициент по классам конструктивных систем;

K<sub>4</sub> — корректирующий коэффициент на различие в объеме или площади;

K<sub>5</sub> — корректирующий коэффициент на изменение цен в строительстве с базовой даты справочника до даты оценки;

K<sub>6</sub> — корректирующий коэффициент на различие в конструктивных элементах;

Ппр% — прибыль предпринимателя, %;

V — количество сравнительных единиц (1 куб. м, 1 кв. м и др.).

#### **Описание корректировок (поправок), вносимых к справочной стоимости сравнительной единицы**

Регионально-климатический коэффициент (K<sub>1</sub>) применялся для учета различий в затратах на строительство в рассматриваемом регионе от условий строительства в Московской области, обусловленных различиями климатических условий регионов. Данные о величине K<sub>1</sub> приведены в разделе справочника КО-ИНВЕСТ "Корректирующие коэффициенты и справочные данные".

#### **Корректирующий коэффициент на различие в сейсмичности (K<sub>2</sub>)**

Применялся для учета различий в затратах на строительство в рассматриваемом регионе от условий строительства в Московской области, обусловленных различиями в сейсмической обстановке регионов. Данные о величине K<sub>2</sub> приведены в разделе справочника КО-ИНВЕСТ "Корректирующие коэффициенты и справочные данные".

#### **Региональный коэффициент по классам конструктивных систем (K<sub>3</sub>)**

Применялся для устранения различий в условиях строительства для Московской области и рассматриваемого региона. Определяется по данным справочника оценщика "Межрегиональный информационно-аналитический бюллетень "Индексы цен в строительстве" КО-ИНВЕСТ.

#### **Корректирующий коэффициент на различие в объеме или площади (K<sub>4</sub>)**

Поправка на разницу в объеме или площади между оцениваемым зданием/сооружением и ближайшим параметром из справочника определяется с помощью коэффициентов, представленных в таблицах раздела "Рекомендации по использованию".

Корректирующий коэффициент на изменение цен в строительстве по сравнению с датой справочника КО-ИНВЕСТ® (K<sub>5</sub>)

Является корректирующим коэффициентом на изменение цен в строительстве после базовой даты уровня цен справочников КО-ИНВЕСТ®. Данный коэффициент приводит уровень цен Московской



области с даты выпуска справочника к фактическим ценам на дату оценки для Московской области. Данный коэффициент рассчитывается в зависимости от даты выпуска справочника.

Значение коэффициента определяется на основании межрегионального информационно-аналитического бюллетеня "Индексы цен в строительстве" (Москва, КО-ИНВЕСТ®, табл. "Изменение индексов цен на СМР по характерным КС для зданий и сооружений в региональном разрезе по РФ").

Корректирующий коэффициент на различие в конструктивных элементах (К6)

Принимается в тех случаях, когда техническое решение конструктивного элемента оцениваемого объекта отличается от технического решения этого же элемента аналога, подобранного в справочниках КО-ИНВЕСТ®.

Стоимость оцениваемого конструктивного элемента рассчитывается по формуле:

$$C_o = C_a \times \Phi_o / \Phi_a,$$

где:

$C_o$  — стоимость конструктивного элемента оцениваемого здания (сооружения);

$C_a$  — стоимость конструктивного элемента подобранного в справочниках КО-ИНВЕСТ® аналога здания (сооружения);

$\Phi_o$  — стоимостный коэффициент элемента для рассматриваемого конструктивного элемента оцениваемого объекта;

$\Phi_a$  — стоимостный коэффициент элемента для рассматриваемого конструктивного элемента, подобранного в справочниках КО-ИНВЕСТ® аналога.

#### Метод долгосрочной индексации балансовой стоимости

Данный метод (так называемое "индексирование", "индексный метод") применялся для зданий и сооружений, по которым было недостаточно информации для использования других методов (сравнительной единицы, модульного метода, метода разбивки по компонентам).

Сущность данного метода заключается в пересчете (индексировании) первоначальной стоимости оцениваемого имущества с применением определенного коэффициента (индекса) пересчета. Полученный результат принимается как затраты на воспроизводство оцениваемого имущества. Исходными данными для расчета затрат на воспроизводство методом долгосрочной индексации балансовой стоимости являются:

- первоначальная балансовая стоимость;
- дата последней переоценки (при условии ее проведения);
- дата оценки;
- дата ввода в эксплуатацию.<sup>145</sup>

Затраты на воспроизводство (ЗВ) в рамках метода рассчитываются по следующей формуле:

$$ЗВ = C_6 \times K,$$

где:

$C_6$  – первоначальная балансовая стоимость инвентарной позиции основных средств, руб.;

$K$  – коэффициент (индекс), учитывающий изменение стоимости с даты ввода (даты последней переоценки) оцениваемого объекта до даты оценки.

Допущение. В процессе применения данного метода Исполнитель указывает на ряд допущений:

- индекс изменения цен имеет усредненное значение;

<sup>145</sup>Для переоцененных инвентарных позиций за дату ввода в эксплуатацию принимается дата последней переоценки.

- не всегда надежна первоначальная балансовая стоимость объектов.

Показатель первоначальной балансовой стоимости **С<sub>б</sub>**, дата ввода (последней переоценки) определяются по данным бухгалтерского учета Заказчика.

Значение коэффициента (индекса), учитывающего изменение стоимости с даты ввода (даты последней переоценки) до даты оценки, определяется по данным Межрегионального информационно-аналитического бюллетеня "Индексы цен в строительстве", издаваемого ежеквартально компанией КО-ИНВЕСТ®.

### Методы определения прибыли предпринимателя

Прибыль предпринимателя (ПП) — это установленная рынком цифра, отражающая сумму, которую предприниматель ожидает получить в виде премии за использование своего капитала, инвестированного в строительный проект<sup>146</sup>.

Величина прибыли предпринимателя определяется на основе рыночной информации следующими методами<sup>147</sup>:

- метод аналогов;
- метод экспертного опроса;
- метод вмененных издержек.

Метод аналогов — метод оценки прибыли предпринимателя путем вычитания из рыночной стоимости недавно проданных аналогичных объектов недвижимости затрат на создание улучшений и стоимости земли.

Метод экспертного опроса — метод оценки прибыли предпринимателя путем опроса представлений инвесторов о рисках инвестирования в оцениваемый проект.

Метод вмененных издержек — это метод оценки прибыли предпринимателя, основанный на оценке вмененных издержек, связанных с инвестициями в оцениваемый объект недвижимости. Вмененные издержки — это условно рассчитываемые издержки (например, проценты, которые можно было бы получить на данную денежную сумму, если бы она не была потрачена на приобретение товаров).

### Метод вмененных издержек

Издержки — выраженные в денежной форме затраты, обусловленные расходом разных видов экономических ресурсов (сырья, материалов, труда, основных средств, услуг, финансовых ресурсов) в процессе производства и обращения продукции, товаров<sup>148</sup>.

Исходя из принципов, которых должен придерживаться оценщик при составлении отчета, а именно принципа существенности и однозначности, Исполнитель считает необходимым представить в методике рассуждения в отношении понимания экономического смысла понятия "издержки на финансирование капитальных вложений" (Иф).

Издержки на финансирование (Иф), в частности строительства объектов недвижимости, отражают плату за использование заемных денежных средств. Большинство организаций в процессе хозяйственной деятельности привлекают заемные средства как один из источников финансирования своей деятельности. Привлеченные заемные средства безусловно являются платными, так как требуют затрат на их обслуживание. При этом финансовые затраты по привлеченным средствам необходимо отображать в финансовой отчетности.

<sup>146</sup> Тарасевич Е. И. "Оценка недвижимости". — СПб.: "Издательство СПбГТУ", 1997. С. 151.

<sup>147</sup> С. В. Грибовский "Оценка недвижимости". — М.: "Маросейка", 2009. С. 306

<sup>148</sup> <http://slovari.yandex.ru/dict/economic>

В зависимости от сложившейся практики издержки на финансирование капиталовложений оценивают как процент от суммы прямых и косвенных издержек. Тогда формула затрат на замещение объекта недвижимости примет вид:

$$ЗЗ = (И_{п} + И_{к}) \times (1 + И_{ф\%}),$$

где:

И<sub>ф%</sub> — издержки на финансирование капиталовложений, выраженные в процентах от затрат на строительство;

И<sub>п</sub> — прямые издержки на строительство;

И<sub>к</sub> — косвенные издержки на строительство.

Вследствие достаточной продолжительности строительства оцениваемых объектов недвижимости при определении издержек на финансирование капиталовложений возникает необходимость учета периода привлечения заемных средств.

Таким образом, расчет величины затрат на замещение можно представить следующей формулой:

$$ЗЗ = (И_{п} + И_{к}) \times (1 + И_{ф\%})^n,$$

где:

n — период привлечения заемных средств.

На практике инвестирование строительства идет периодически в течение срока строительства, согласно технологической необходимости, и формула расчета издержек на финансирование капиталовложений примет вид:

$$И_{ф\%} = \sum_{i=1}^n [K_i \times (1 + R)^n] - 1,$$

где:

i — порядковый номер периода осуществления инвестиции;

K<sub>i</sub> — доля стоимости нового строительства (Сстр) в i-том периоде инвестирования;

n<sub>i</sub> — продолжительность периода времени от осуществления инвестиции в момент i до окончания строительства;

R — значение годового показателя издержек на финансирование капитальных вложений в строительство объекта недвижимости.

Значение годового показателя издержек на финансирование капитальных вложений в строительство объекта недвижимости (R) рассчитывается по формуле:

$$R = R_{cc} \times D_{cc} + R_{zc} \times D_{zc},$$

где:

R — значение годового показателя издержек на финансирование капитальных вложений;

R<sub>cc</sub> — доходность собственных средств;

D<sub>cc</sub> — доля собственных средств в общих затратах на строительство;

R<sub>zc</sub> — стоимость заемных средств (проценты по инвестиционным кредитам);

D<sub>zc</sub> — доля заемных средств в общих затратах на строительство.

#### **Определение доли собственных (D<sub>cc</sub>) и доли заемных средств (D<sub>zc</sub>) в общих затратах на строительство**

Исходя из анализа рынка, при строительстве новых объектов, проведении реконструкции и модернизации на дату оценки доля собственных средств составляет 40%, заемных — 60%. Таким

образом, в формуле расчета годового показателя издержек на финансирование капитальных вложений принимаются следующие значения указанных выше показателей:

$$D_{cc} = 0,4;$$

$$D_{зс} = 0,6.$$

#### **Определение стоимости заемных средств ( $R_{зс}$ ) (процентов по инвестиционным кредитам)**

При определении стоимости заемного капитала  $R_{зс}$  необходимо учитывать, что в общем виде затраты по займам представляют собой затраты, понесенные компанией в связи с привлечением и обслуживанием заемных средств. С учетом конкретной ситуации они могут включать:

- процент по банковским овердрафтам и краткосрочным и долгосрочным ссудам;
- амортизацию скидок или премий, связанных со ссудами;
- амортизацию дополнительных затрат, понесенных в связи с организацией получения ссуды;
- платежи в отношении финансового лизинга;
- курсовые разницы, возникающие в результате займов в иностранной валюте, в той мере, в какой они считаются корректировкой затрат на выплату процентов.

Основной способ учета затрат по займам предполагает, что они должны признаваться текущими расходами в полном объеме в период, к которому они относятся. Например, если компания берет ссуду на приобретение материалов, то проценты по ней списываются на затраты вместе со стоимостью этих материалов. Данное требование реализуется независимо от механизма привлечения средств.

Альтернативный способ учета предполагает капитализацию процентов по займам в стоимости актива. Такое решение может быть принято, когда затраты непосредственно связаны с приобретением, созданием или производством активов, подготовка которых к запланированному использованию или продаже обязательно требует значительного времени. Такими активами являются производственные предприятия, объекты по производству энергии, материально-производственные запасы, требующие значительного времени на доведение их до состояния, в котором они могут быть проданы. Не относятся к данным активам материально-производственные ценности, производимые компанией в больших количествах на постоянной основе в течение непродолжительного цикла, а также объекты, готовые к использованию по прямому назначению или продаже при их приобретении.

Таким образом, оценщику необходимо понимать, капитализируются или нет проценты по займам на предприятии. Как правило, при получении кредита затраты капитализируются.

Стоимость заемных средств  $R_{зс}$  определяется исходя из средневзвешенной процентной ставки по кредитам в рублях, предоставляемым нефинансовым организациям под строительство объектов недвижимости на дату оценки.

#### **Определение доходности на собственные средства ( $R_{cc}$ )**

Расчет доходности собственного капитала ( $R_{cc}$ ) производился методом кумулятивного построения, то есть суммированием безрисковой ставки дохода и премии за риск вложения средств в данный проект по формуле:

$$R_{cc} = BC + P,$$

где:

**BC** — безрисковая ставка дохода,

**P** — премия за риск строительства объекта.

*Безрисковая ставка дохода (BC)*

Для потенциального инвестора безрисковая ставка представляет собой альтернативную ставку дохода, которая характеризуется отсутствием риска или его минимальным значением.

В качестве безрисковой ставки в расчетах принята средневзвешенная эффективная ставка дохода по облигациям федерального займа. Срок погашения выбирается исходя из условия, что он сопоставим со сроком строительства объектов недвижимости.

#### *Премия за риск строительства объекта (P)*

Премия за данный вид риска, определяется экспертно. Данное допущение основано на том факте, что "Риск определяется субъективным мнением оценщика на основе анализа различных факторов риска инвестирования"<sup>149</sup>. "При наличии развитого рынка недвижимости в качестве основного метода определения поправок к базовой ставке используется метод экспертных оценок. Оценка риска должна приводить к определению соответствующей премии за риск. Такое определение проводится экспертно. В условиях развитого рынка, для которого характерна осведомленность экспертов о рынке недвижимости, метод кумулятивного построения дает достаточно хорошие результаты"<sup>150</sup>.

По данным различных оценочных изданий, диапазон **премий (надбавок) за риски может составлять от 0 до 5%**<sup>151</sup>.

В процессе реализации инвестиционного проекта могут возникать следующие виды рисков<sup>152</sup>:

- финансовые риски;
- маркетинговые риски;
- технологические риски;
- риски участников проекта;
- политические риски;
- юридические риски;
- экологические риски;
- строительные риски;
- специфические риски;
- обстоятельства непреодолимой силы или "форс-мажор".

Перечисленные виды рисков и таблица расчета премии (надбавки) за риск строительства объекта (P) методом взвешенной оценки рисков приведены в таблице ниже.

Алгоритм расчета премии за риск строительства объекта:

- Оценивается каждый риск в баллах. Чем выше уровень влияния рассматриваемого фактора на стоимость, тем выше значение риска:
  - низкое значение — 1%;
  - значение ниже среднего — 2%;
  - среднее значение — 3%;
  - значение выше среднего — 4%;
  - высокое значение — 5%.

---

<sup>149</sup> Статья доцента, к. э. н. Синогейкиной Е. Г. "Общая характеристика процесса оценки бизнеса", стр. 35, [http://www.euroexpert.ru/download/stand\\_07\\_11\\_2005\\_.pdf](http://www.euroexpert.ru/download/stand_07_11_2005_.pdf).

<sup>150</sup> Учебник для ВУЗов "Оценка бизнеса", В. Есипов, Г. Маховикова, В. Терехова. — СПб.: "Питер", 2001, стр. 75.

<sup>151</sup> Статья доцента, к. э. н. Синогейкиной Е. Г. "Общая характеристика процесса оценки бизнеса", стр. 35, [http://www.euroexpert.ru/download/stand\\_07\\_11\\_2005\\_.pdf](http://www.euroexpert.ru/download/stand_07_11_2005_.pdf).

<sup>152</sup> В. Баринов ([www.inventech.ru/lib/business-plan/plan-0055](http://www.inventech.ru/lib/business-plan/plan-0055)).

- Определяется количество наблюдений как сумма рисков в количественном выражении по каждому столбцу "Вид и наименование риска строительных работ" ( $n_i$ ).
- Определяется взвешенный итог по каждому столбцу "Вид и наименование риска строительных работ" как произведение суммы рисков на балльную оценку ( $k_i = n_i \times \text{балл}$ ).
- Определяется сумма факторов как сумма всех взвешенных итогов ( $k = \sum k_i$ ).
- Определяется средневзвешенное значение балла как частное от деления суммы факторов ( $k$ ) на количество факторов (рисков). Затем полученное значение выражается в процентах, цена одного балла — 1%.

**Таблица 1. Расчет премии за риск строительства объекта**

№ п/п	Вид и наименование риска строительных работ	1,0	1,5	2,0	2,5	3,0	3,5	4,0	4,5	5,0
<b>Финансовые риски</b>										
1	Экономическая нестабильность в стране									
2	Инфляция									
3	Сложившаяся ситуация неплатежей в отрасли									
4	Дефицит бюджетных средств									
5	Невыход на проектную мощность									
6	Работа не на полную мощность									
7	Выпуск продукции низкого качества									
8	Ошибки в проектировании									
9	Недостатки технологии и неправильный выбор оборудования									
10	Ошибочное определение мощности									
11	Недостатки в управлении									
12	Нехватка квалифицированной рабочей силы									
13	Отсутствие опыта работы с импортным оборудованием у местного персонала									
14	Срыв поставок сырья, стройматериалов, комплектующих									
15	Срыв сроков строительных работ подрядчиками (субподрядчиками)									
16	Повышение цен на сырье, энергию и комплектующие									
17	Увеличение стоимости оборудования									
18	Невыполнение обязательств кредиторами									
19	Принудительное изменение валюты кредита									
20	Сокращение лимита валюты									
21	Приостановление (прекращение) использования кредита									
22	Ужесточение (сокращение) сроков возврата кредита и выплаты процентов									
23	Изменение торгово-политического режима и таможенной политики									
24	Изменения в налоговой системе, валютном регулировании, регулировании внешнеполитической деятельности РФ									



№ п/п	Вид и наименование риска строительных работ	1,0	1,5	2,0	2,5	3,0	3,5	4,0	4,5	5,0
25	Изменения в системах экспортного финансирования									
26	Социально-экономическая нестабильность РФ									
27	Опасность национализации и экспроприации									
28	Изменение законодательства (например, закона об иностранных инвестициях)									
29	Сложность с репатриацией прибыли									
30	Геополитические риски									
31	Социальные риски									
32	Несовершенства законодательства									
33	Неправильное оформление документов, контрактов, например фиксирующих права собственности, аренды и т. п.									
34	Изменение законодательства в части требований к окружающей среде									
35	Аварии									
36	Изменение отношения к проекту властей и общественности									
<b>Строительные риски категории "А"</b>										
37	Задержки в строительстве									
38	Невыполнение обязательств поставщиком, дефекты в оборудовании, технологии									
39	Срывы сроков строительства (монтажа) по вине подрядчика									
<b>Строительные риски категории "Б"</b>										
40	Снижение качества продукции									
41	Некомпетентность менеджмента									
42	Экспортно-импортные риски									
43	Юридический форс-мажор									
44	Физический ущерб									
45	Транспортные риски									
46	Риски снабжения									
47	Несовместимость оборудования									
48	Специфические риски проекта									
49	Обстоятельства непреодолимой силы									
<b>Итого:</b>										
Количество наблюдений		ni								
Взвешенный итог		ki								
Итого:										K
Количество факторов										49
<b>Премия за риск строительства объекта, %</b>										<b>%</b>

Источник: [www.inventech.ru/lib/business-plan](http://www.inventech.ru/lib/business-plan)

### Методы оценки накопленного износа

К основным методам определения накопленного износа недвижимого имущества, описанным в оценочной литературе, относятся<sup>153</sup>:

- метод экономического возраста;
- метод рыночной экстракции;
- метод оценки накопленного износа по его составляющим (метод разбивки).

Два первых метода позволяют рассчитать накопленный износ в целом, а третий метод — по трем составляющим: физическому износу, функциональному и внешнему устареванию.

Метод экономического возраста — метод прямого изменения накопленного износа, основанный на сравнении действительного возраста улучшений и срока экономической службы улучшений.

Действительный возраст — это возраст, соответствующий состоянию и полезности здания и исчисляемый как разность срока их экономической службы и оставшегося срока их экономической службы. В зависимости от особенностей эксплуатации объекта действительный возраст может отличаться от хронологического в большую или меньшую сторону. В частности, здание с возрастом в 5 лет может иметь эффективный возраст в 10 лет из-за плохого содержания здания, и наоборот.

Срок экономической службы — это период времени, в течение которого здание вносит вклад в стоимость объекта собственности.

Величина накопленного износа методом экономического возраста производится по формуле:

$$\text{НИ} = \text{ДВ} / \text{СЭС} \times (\text{СУ} - \text{УФИ}),$$

где:

НИ — накопленный износ;

ДВ — действительный возраст, лет;

СЭС — срок экономической службы, лет;

СУ — стоимость улучшений;

УФИ — устранимый физический износ.

Метод рыночной экстракции — метод прямого измерения накопленного износа, основанный на изучении цен недавно проданных объектов недвижимости, при котором для оценки накопленного износа из цены продажи аналогичного объекта недвижимости сначала вычитается рыночная стоимость земельного участка, а затем — стоимость воспроизводства или замещения здания.

Метод разбивки — метод оценки совокупного (накопленного) износа путем последовательной оценки физического износа, функционального и внешнего устареваний.

Накопленный износ недвижимого имущества определяется по формуле:

$$\text{НИ} = 1 - (1 - \text{Ифиз.}) \times (1 - \text{Ифунк.устар.}) \times (1 - \text{Иэкон.устар.}),$$

где:

НИ — накопленный износ;

Ифиз. — физический износ;

Ифунк.устар. — функциональное устаревание;

Иэкон.устар. — экономическое (внешнее) устаревание.

<sup>153</sup> С. В. Грибовский "Оценка недвижимости". — М.: "Маросейка", 2009. С. 309

### Методы определения физического износа недвижимого имущества

К составляющим физического износа объекта недвижимости относят<sup>154</sup>:

- устранимый физический износ (отложенный ремонт);
- неустранимый физический износ.

Методы определения физического износа<sup>155</sup>:

- метод экономического возраста;
- экспертно-нормативный метод.

### Метод экономического возраста (метод срока жизни)

Данный метод применяется для зданий и сооружений, которые на протяжении своего жизненного цикла эксплуатировались с соблюдением всех норм и правил, с проведением текущих ремонтов.

Расчет физического износа методом экономического возраста производится по формуле:

$$I_{\text{физ.}} = XВ * СПС * 100\%,$$

где:

**I<sub>физ.</sub>** – физический износ, %

**XВ** – хронологический возраст, лет.

**СПС** – срок полезной службы, лет.

**Хронологический возраст** определяется как разность между датой оценки и датой ввода в эксплуатацию объекта недвижимости (датой постройки).

**Срок полезной службы (срок полезного использования)** — период времени, в течение которого, как предполагается, актив будет доступен для использования, либо количество продукции (или аналогичных показателей), которое предприятие ожидает получить от использования актива<sup>156</sup>.

Под сроком службы производственных основных фондов следует понимать тот период времени, в течение которого они функционируют в производстве в соответствии со своим первоначальным назначением. Этот срок службы не совпадает с периодом возможного физического существования машин и оборудования, который практически безграничен. Не совпадает он и с периодом их технически возможного функционирования в качестве средств труда, т. к. путем систематической замены изношенных деталей и целых узлов новыми можно заставить машину работать сотни лет. Вопрос лишь в том, насколько целесообразно экономически бесконечно удлинять срок службы машин и других элементов основных фондов<sup>157</sup>.

При определении срока полезной службы объекта оценки Исполнитель проанализировал ряд информационных источников:

- Постановление Правительства РФ №1 от 01.01.2002 г. "О классификации основных средств, включаемых в амортизационные группы";
- Постановление Совета Министров СССР №1072 от 22.10.1990 г. "О единых нормах амортизационных отчислений на полное восстановление основных фондов народного хозяйства СССР";

<sup>154</sup> Стандарты и правила оценочной деятельности Саморегулируемой межрегиональной ассоциации оценщиков (СМАО). "Оценка недвижимости", п. 4.4.3, [http://smao.ru/ru/news/smao/article\\_3018.html](http://smao.ru/ru/news/smao/article_3018.html)

<sup>155</sup> С. В. Грибовский "Оценка недвижимости". — М.: "Маросейка", 2009. С. 312, 313.

<sup>156</sup> Международный стандарт финансовой отчетности (IAS) 16 "Основные средства" (ред. от 18.07.2012) (введен в действие на территории Российской Федерации Приказом Минфина России от 25.11.2011 №160н)

<sup>157</sup> Кантор Е. Л., Гинзбург А. И., Кантор В. Е.. Основные фонды промышленных предприятий. Учеб. пособие. — М., 2002. — С. 61.

- справочник фирмы Marshall & Swift (Marshall Valuation Service, Marshall & Swift, 1617 Beverly Boulevard, PO Box 26307, Los Angeles, CA 90026);
- экспертные мнения специалистов Заказчика;
- экспертные мнения Исполнителя.

В таблице ниже приведен срок полезной службы для некоторых объектов недвижимого имущества.

**Таблица 2. Значение срока полезной службы зданий**

Наименование подкласса	Дополнительное деление	По Постановлению №1 от 01.01.2002г. ОКОФ (в ред. Постановлений Правительства РФ от 09.07.2003 №415, от 08.08.2003 №476, от 18.11.2006 №697, от 12.09.2008 №676, от 24.02.2009 №165, от 10.12.2010 №1011, от 06.07.2015 №674)	По Постановлению СМ СССР №1072 от 22.10.1990 г., (ЕНАО)	По данным справочника Marshall&Swift (США)	Дополнительный источник информации / Экспертное мнение Исполнителя	Сроки полезной службы основных средств, среднее арифметическое, лет
Здания	КС-1	100	83	60	95	85
Здания	КС-2	80	83	55	80	75
Здания	КС-3	65	59	50	60	59
Здания	КС-4	65	-	45	50	53
Здания	КС-5	-	-	40	50	45
Здания	КС-6	-	-	35	45	40
Здания	КС-7	20	20	30	35	26
Здания	КС-11	20	20	30	35	26
Здания мобильные	Здания мобильные	15	15	15	15	15
Здания модульные быстровозводимые, сборно-разборные	Здания модульные быстровозводимые, сборно-разборные	20	20	35	30	26

Источник: анализ АО "НЭО Центр"

### Экспертно-нормативный метод

При экспертно-нормативном методе по ряду признаков обветшания, выявленных в процессе натурального осмотра строительных конструкций объекта, им присваивается соответствующая величина износа. При оценке физического износа используются: "Методика определения аварийности строений", разработанная институтом МосжилНИИпроект в соответствии с постановлением Правительства Москвы от 23 августа 1997 г. №643 по договору с Управлением городского заказа, "Методика определения физического износа гражданский зданий", утвержденная Приказом МинКомХоза РСФСР от 27.10.1970 г. №404, ведомственные строительные нормы (ВСН 53-86р) "Правила оценки физического износа жилых зданий", утвержденные Приказом Государственного комитета по гражданскому строительству и архитектуре при Госстрое СССР от 24.12. 1986 г. №446, ведомственные строительные нормы (ВСН 58-88р) "Положение об организации и проведении реконструкции, ремонта и технического обслуживания зданий, объектов коммунального и социально-культурного назначения", утвержденные приказом Государственного комитета по архитектуре и градостроительству при Госстрое СССР от 23 ноября 1988 г. №312.

Величина физического износа определялся на основании шкалы экспертных оценок, представленной в таблице ниже.

**Таблица 3. Шкала экспертных оценок физического состояния объектов недвижимости**

Состояние недвижимости	Характеристика физического состояния	Коэффициент износа
Хорошее	Повреждений и деформаций нет. Имеются отдельные, устранимые при текущем ремонте, мелкие дефекты, не влияющие на эксплуатацию конструктивного элемента. Капитальный ремонт производится лишь на отдельных участках, имеющих относительно повышенный износ	0-20%
Удовлетворительное	Конструктивные элементы в целом пригодны для эксплуатации, но требуют некоторого капитального ремонта, который наиболее целесообразен именно на данной стадии	21-40%
Неудовлетворительное	Эксплуатация конструктивных элементов возможна лишь при условии значительного капитального ремонта	41-60%
Ветхое	Состояние несущих конструктивных элементов аварийное, а не несущих весьма ветхое. Ограниченное выполнение конструктивными элементами своих функций возможно лишь по проведении охранных мероприятий или полной смены конструктивного элемента	61-80%
Негодное	Конструктивные элементы - находятся в разрушенном состоянии. При износе 100% остатки конструктивного элемента полностью ликвидированы	81-100%

*Источник: "Методика определения аварийности строений", разработанная институтом МосжилНИИпроект в соответствии с постановлением Правительства Москвы от 23 августа 1997 г. №643 по договору с Управлением городского заказа*

### Методы определения функционального износа недвижимого имущества

К составляющим функционального износа (устаревания) объекта недвижимости относят<sup>158</sup>:

- устранимое функциональное устаревание;
- неустраняемое функциональное устаревание.

Методы определения **устраняемого** функционального устаревания<sup>159</sup>:

- метод суммирования затрат на устранение:
  - недостатков, требующих добавления элементов;
  - недостатков, требующих замены или модернизации элементов;
  - сверхулучшений.

<sup>158</sup> Стандарты и правила оценочной деятельности Саморегулируемой межрегиональной ассоциации оценщиков (СМАО). "Оценка недвижимости", п. 4.4.3, [http://smao.ru/ru/news/smao/article\\_3018.html](http://smao.ru/ru/news/smao/article_3018.html)

<sup>159</sup> Оценка недвижимости: учебник/под ред. А. Г. Грязновой, М. А. Федотовой. — 2-е изд., перераб. и доп. — М.: "Финансы и статистика", 2008. — 560 с.: ил. С. 215.



**Примечание.** В учебнике по оценке недвижимости данный метод описан как последовательность и характеристика действий по определению величины показателя. Также метод (в различных вариантах наименования и описания) представлен в других оценочных изданиях<sup>160</sup>.

Методы определения **неустраняемого** функционального устаревания<sup>161</sup>:

- капитализация потерь в арендной плате;
- капитализация избыточных эксплуатационных затрат, необходимых для содержания здания в надлежащем порядке.

**Примечание.** Также данные методы (в различных вариантах наименования и описания) представлены в других оценочных изданиях<sup>162</sup>.

### Методы определения внешнего (экономического) износа недвижимого имущества

Основными методами определения величины внешнего (экономического) износа недвижимого имущества являются<sup>163</sup>:

- метод капитализации потерь в арендной плате;
- метод сравнительных продаж (парных продаж);
- метод срока экономической жизни.

**Примечание.** Также указанные методы (в различных вариантах наименования и описания) представлены в других оценочных изданиях<sup>164</sup>. При этом в данных изданиях метод срока экономической жизни не приводится.

### Методы определения стоимости земельного участка

При наличии развитого (активного) рынка земельных участков применяются подходы и методы оценки земельных участков, закрепленные в документах Минимущества РФ, а именно:

- "Методические рекомендации по определению рыночной стоимости земельных участков" (в ред. распоряжения Минимущества РФ от 31.07.2002 г. №2314-р);
- "Методические рекомендации по определению рыночной стоимости права аренды земельных участков" (утверждены распоряжением Минимущества РФ от 10.04.2003 г. №1102-р).

Сравнительный подход, реализуемый следующими методами:

- метод сравнения продаж;
- метод выделения;

<sup>160</sup> Например, в следующих изданиях: "Ценообразование в строительстве": Александров В. Г. — СПб.: "Питер". 2001. — 352 с.: ил. (Серия "Ключевые вопросы"). С. 87–91. Оценка рыночной стоимости недвижимости. Серия "Оценочная деятельность". Учебное и практическое пособие. — М.: "Дело", 1998. — 384 с. — стр. 287. Методы оценки и технической экспертизы недвижимости: Симонова Н. Е., Шеина С. Г. Учебное пособие — М.: ИКЦ "МарТ"; Ростов н/Д: издательский центр "МарТ", 2006. — 448 с. (Серия "Экономика и управления"). С. 10.

<sup>161</sup> Метод описан: Оценка недвижимости: учебник/под ред. А. Г. Грязновой, М. А. Федотовой. — 2-е изд., перераб. и доп. — М.: "Финансы и статистика", 2008. — 560 с.: ил. С. 217.

<sup>162</sup> Например, в следующих изданиях: Ценообразование в строительстве: Александров В. Г. — СПб.: "Питер". 2001. — 352 с.: ил. (Серия "Ключевые вопросы"). С. 91; Методы оценки и технической экспертизы недвижимости: Симонова Н. Е., Шеина С. Г. Учебное пособие — М.: ИКЦ "МарТ"; Ростов н/Д: Издательский центр "МарТ", 2006. — 448 с. (Серия "Экономика и управления"). С. 11.

<sup>163</sup> Метод описан: Оценка недвижимости: учебник/под ред. А. Г. Грязновой, М. А. Федотовой. — 2-е изд., перераб. и доп. — М.: "Финансы и статистика", 2008. — 560 с.: ил. С. 218.

<sup>164</sup> Например, в следующих изданиях: Ценообразование в строительстве: Александров В. Г. — СПб.: "Питер". 2001. — 352 с.: ил. (Серия "Ключевые вопросы"). С. 96; Оценка рыночной стоимости недвижимости. Серия "Оценочная деятельность". Учебное и практическое пособие. — М.: Дело, 1998. — 384 с. С. 294; Методы оценки и технической экспертизы недвижимости: Симонова Н. Е., Шеина С. Г. Учебное пособие — М.: ИКЦ "МарТ"; Ростов н/Д: Издательский центр "МарТ", 2006. — 448 с. (Серия "Экономика и управления"). С. 12.

- метод распределения.

Доходный подход, реализуемый следующими методами:

- метод капитализации дохода;
- метод остатка;
- метод предполагаемого использования.

Элементы затратного подхода в части расчета затрат на замещение (воспроизводство) улучшений земельного участка используются в методе остатка и методе выделения.

#### **Метод сравнения продаж**

Метод применяется для оценки земельных участков, занятых зданиями, строениями и (или) сооружениями (далее — застроенных земельных участков), так и земельных участков, не занятых зданиями, строениями и (или) сооружениями (далее — незастроенных земельных участков). Условие применения метода — наличие информации о ценах сделок с земельными участками, являющимися аналогами оцениваемого. При отсутствии информации о ценах сделок с земельными участками допускается использование цен предложения (спроса).

#### **Метод предполагает следующую последовательность действий:**

- определение элементов, по которым осуществляется сравнение объекта оценки с объектами-аналогами (далее — элементов сравнения);
- определение по каждому из элементов сравнения характера и степени отличий каждого аналога от оцениваемого земельного участка;
- определение по каждому из элементов сравнения корректировок цен аналогов, соответствующих характеру и степени отличий каждого аналога от оцениваемого земельного участка;
- корректировка по каждому из элементов сравнения цен каждого аналога, сглаживающая их отличия от оцениваемого земельного участка;
- расчет рыночной стоимости земельного участка путем обоснованного обобщения скорректированных цен аналогов.

К элементам сравнения относятся факторы стоимости объекта оценки (факторы, изменение которых влияет на рыночную стоимость объекта оценки) и сложившиеся на рынке характеристики сделок с земельными участками.

Наиболее важными факторами стоимости, как правило, являются:

- местоположение и окружение;
- целевое назначение, разрешенное использование, права иных лиц на земельный участок;
- физические характеристики (рельеф, площадь, конфигурация и др.);
- транспортная доступность;
- инфраструктура (наличие или близость инженерных сетей и условия подключения к ним, объекты социальной инфраструктуры и т. п.).

К характеристикам сделок с земельными участками, в том числе, относятся:

- условия финансирования сделок с земельными участками (соотношение собственных и заемных средств, условия предоставления заемных средств);
- условия платежа при совершении сделок с земельными участками (платеж денежными средствами, расчет векселями, взаимозачеты, бартер и т. п.);
- обстоятельства совершения сделки с земельными участками (был ли земельный участок представлен на открытый рынок в форме публичной оферты, аффилированность покупателя и продавца, продажа в условиях банкротства и т. п.);
- изменение цен на земельные участки за период с даты заключения сделки с аналогом до даты проведения оценки.

Характер и степень отличий аналога от оцениваемого земельного участка устанавливаются в разрезе элементов сравнения путем прямого сопоставления каждого аналога с объектом оценки. При этом предполагается, что сделка с объектом оценки будет совершена исходя из сложившихся на рынке характеристик сделок с земельными участками.

Корректировки цен аналогов по элементам сравнения могут быть определены как для цены единицы измерения аналога (например, гектар, квадратный метр), так и для цены аналога в целом. Корректировки цен могут рассчитываться в денежном или процентном выражении.

Величины корректировок цен, как правило, определяются следующими способами:

- прямым попарным сопоставлением цен аналогов, отличающихся друг от друга только по одному элементу сравнения, и определением на базе полученной таким образом информации корректировки по данному элементу сравнения;
- прямым попарным сопоставлением дохода двух аналогов, отличающихся друг от друга только по одному элементу сравнения, и определения путем капитализации разницы в доходах корректировки по данному элементу сравнения;
- корреляционно — регрессионным анализом связи между изменением элемента сравнения и изменением цен аналогов (цен единиц измерения аналогов) и определением уравнения связи между значением элемента сравнения и величиной рыночной стоимости земельного участка;
- определением затрат, связанных с изменением характеристики элемента сравнения, по которому аналог отличается от объекта оценки;
- экспертным обоснованием корректировок цен аналогов.

В результате определения и внесения корректировок цены аналогов (единицы измерения аналогов), как правило, должны быть близки друг к другу. В случае значительных различий скорректированных цен аналогов целесообразно выбрать другие аналоги/элементы, по которым проводится сравнение/значения корректировок.

### **Метод выделения**

Метод применяется для оценки застроенных земельных участков. Условия применения метода:

- наличие информации о ценах сделок с едиными объектами недвижимости, аналогичными единому объекту недвижимости, включающему в себя оцениваемый земельный участок. При отсутствии информации о ценах сделок допускается использование цен предложения (спроса);
- соответствие улучшений земельного участка его наиболее эффективному использованию.

Метод предполагает следующую последовательность действий:

- определение элементов, по которым осуществляется сравнение единого объекта недвижимости, включающего в себя оцениваемый земельный участок, с объектами-аналогами;
- определение по каждому из элементов сравнения характера и степени отличий каждого аналога от единого объекта недвижимости, включающего в себя оцениваемый земельный участок;
- определение по каждому из элементов сравнения корректировок цен аналогов, соответствующих характеру и степени отличий каждого аналога от единого объекта недвижимости, включающего в себя оцениваемый земельный участок;
- корректировка по каждому из элементов сравнения цен каждого аналога, сглаживающая их отличия от единого объекта недвижимости, включающего в себя оцениваемый земельный участок;
- расчет рыночной стоимости единого объекта недвижимости, включающего в себя оцениваемый земельный участок, путем обоснованного обобщения скорректированных цен аналогов;
- расчет стоимости замещения или стоимости воспроизводства улучшений оцениваемого земельного участка;
- расчет рыночной стоимости оцениваемого земельного участка путем вычитания из рыночной стоимости единого объекта недвижимости, включающего в себя оцениваемый земельный участок, стоимости замещения или стоимости воспроизводства улучшений земельного участка.

### Метод распределения

Метод применяется для оценки застроенных земельных участков. Условия применения метода:

- наличие информации о ценах сделок с едиными объектами недвижимости, аналогичными единому объекту недвижимости, включающему в себя оцениваемый земельный участок; при отсутствии информации о ценах сделок допускается использование цен предложения (спроса);
- наличие информации о наиболее вероятной доле земельного участка в рыночной стоимости единого объекта недвижимости;
- соответствие улучшений земельного участка его наиболее эффективному использованию.

Метод предполагает следующую последовательность действий:

- определение элементов, по которым осуществляется сравнение единого объекта недвижимости, включающего в себя оцениваемый земельный участок, с объектами-аналогами;
- определение по каждому из элементов сравнения характера и степени отличий каждого аналога от единого объекта недвижимости, включающего в себя оцениваемый земельный участок;
- определение по каждому из элементов сравнения корректировок цен аналогов, соответствующих характеру и степени отличий каждого аналога от единого объекта недвижимости, включающего в себя оцениваемый земельный участок;
- корректировка по каждому из элементов сравнения цен каждого аналога, сглаживающая их отличия от единого объекта недвижимости, включающего в себя оцениваемый земельный участок;
- расчет рыночной стоимости единого объекта недвижимости, включающего в себя оцениваемый земельный участок, путем обоснованного обобщения скорректированных цен аналогов;
- расчет рыночной стоимости оцениваемого земельного участка путем умножения рыночной стоимости единого объекта недвижимости, включающего в себя оцениваемый земельный участок, на наиболее вероятное значение доли земельного участка в рыночной стоимости единого объекта недвижимости.

### Метод капитализации земельной ренты

Метод применяется для оценки застроенных и незастроенных земельных участков. Условие применения метода — возможность получения земельной ренты от оцениваемого земельного участка.

Метод предполагает следующую последовательность действий:

- расчет земельной ренты, создаваемой земельным участком;
- определение величины соответствующего коэффициента капитализации земельной ренты;
- расчет рыночной стоимости земельного участка путем капитализации земельной ренты.

Под капитализацией земельной ренты понимается определение на дату проведения оценки стоимости всех будущих равных между собой или изменяющихся с одинаковым темпом величин земельной ренты за равные периоды времени. Расчет производится путем деления величины земельной ренты за первый после даты проведения оценки период на определенный оценщиком соответствующий коэффициент капитализации.

В рамках данного метода величина земельной ренты может рассчитываться как доход от сдачи в аренду земельного участка на условиях, сложившихся на рынке земли.

Основными способами определения коэффициента капитализации являются:

- деление величины земельной ренты по аналогичным земельным участкам на цену их продажи;
- увеличение безрисковой ставки отдачи на капитал на величину премии за риск, связанный с инвестированием капитала в оцениваемый земельный участок.

При этом под безрисковой ставкой отдачи на капитал понимается ставка отдачи при наименее рискованном инвестировании капитала (например, ставка доходности по депозитам банков высшей категории надежности или ставка доходности к погашению по государственным ценным бумагам).

### **Метод остатка**

Метод применяется для оценки застроенных и незастроенных земельных участков. Условие применения метода — возможность застройки оцениваемого земельного участка улучшениями, приносящими доход.

Метод предполагает следующую последовательность действий:

- расчет стоимости воспроизводства или замещения улучшений, соответствующих наиболее эффективному использованию оцениваемого земельного участка;
- расчет чистого операционного дохода от единого объекта недвижимости за определенный период времени на основе рыночных ставок арендной платы;
- расчет чистого операционного дохода, приходящегося на улучшения, за определенный период времени как произведения стоимости воспроизводства или замещения улучшений на соответствующий коэффициент капитализации доходов от улучшений;
- расчет величины земельной ренты как разности чистого операционного дохода от единого объекта недвижимости за определенный период времени и чистого операционного дохода, приходящегося на улучшения за соответствующий период времени;
- расчет рыночной стоимости земельного участка путем капитализации земельной ренты.

Метод допускает также следующую последовательность действий:

- расчет стоимости воспроизводства или замещения улучшений, соответствующих наиболее эффективному использованию оцениваемого земельного участка;
- расчет чистого операционного дохода от единого объекта недвижимости за определенный период времени на основе рыночных ставок арендной платы;
- расчет рыночной стоимости единого объекта недвижимости путем капитализации чистого операционного дохода за определенный период времени;
- расчет рыночной стоимости земельного участка путем вычитания из рыночной стоимости единого объекта недвижимости стоимости воспроизводства или замещения улучшений.

Чистый операционный доход равен разности действительного валового дохода и операционных расходов. При этом из действительного валового дохода вычитаются только те операционные расходы, которые, как правило, несет арендодатель.

Действительный валовой доход равен разности потенциального валового дохода и потерь от простаивающих помещений и потерь от неплатежей за аренду.

Потенциальный валовой доход равен доходу, который можно получить от сдачи всей площади единого объекта недвижимости в аренду при отсутствии потерь от невыплат арендной платы. При оценке земельного участка арендные ставки за пользование единым объектом недвижимости рассчитываются на базе рыночных ставок арендной платы (наиболее вероятных ставок арендной платы, по которым объект оценки может быть сдан в аренду на открытом рынке в условиях конкуренции, когда стороны сделки действуют разумно, располагая всей необходимой информацией, а на величине ставки арендной платы не отражаются какие-либо чрезвычайные обстоятельства).

Для пустующих и используемых собственником для собственных нужд помещений также используются рыночные ставки арендной платы. В потенциальный доход включаются и другие доходы, получаемые за счет неотделимых улучшений недвижимости, но не включенные в арендную плату.

Величина операционных расходов определяется исходя из рыночных условий сдачи в аренду единых объектов недвижимости. Операционные расходы подразделяются на постоянные (не зависящие от уровня заполняемости единого объекта недвижимости), переменные (зависящие от уровня заполняемости единого объекта недвижимости) и расходы на замещение элементов улучшений со

сроком использования меньше, чем срок использования улучшений в целом (далее — элементов с коротким сроком использования). В состав операционных расходов не входят амортизационные отчисления по недвижимости и расходы по обслуживанию долговых обязательств по недвижимости.

Расчет расходов на замещение элементов улучшений с коротким сроком использования производится путем деления суммы затрат на создание данных элементов улучшений на срок их использования. В процессе выполнения данных расчетов целесообразно учитывать возможность процентного наращивания денежных средств для замены элементов с коротким сроком использования. Управленческие расходы включаются в состав операционных расходов независимо от того, кто управляет объектом недвижимости — собственник или управляющий.

При расчете коэффициента капитализации для улучшений земельного участка следует учитывать наиболее вероятный темп изменения дохода от улучшений и наиболее вероятное изменение стоимости улучшений (например, при уменьшении стоимости улучшений — учитывать возврат капитала, инвестированного в улучшения).

### **Метод предполагаемого использования**

Метод применяется для оценки застроенных и незастроенных земельных участков. Условие применения метода — возможность использования земельного участка способом, приносящим доход.

Метод предполагает следующую последовательность действий:

- определение суммы и временной структуры расходов, необходимых для использования земельного участка в соответствии с вариантом его наиболее эффективного использования (например, затрат на создание улучшений земельного участка или затрат на разделение земельного участка на отдельные части, отличающиеся формами, видом и характером использования);
- определение величины и временной структуры доходов от наиболее эффективного использования земельного участка;
- определение величины и временной структуры операционных расходов, необходимых для получения доходов от наиболее эффективного использования земельного участка;
- определение величины ставки дисконтирования, соответствующей уровню риска инвестирования капитала в оцениваемый земельный участок;
- расчет стоимости земельного участка путем дисконтирования всех доходов и расходов, связанных с использованием земельного участка.

При этом под дисконтированием понимается процесс приведения всех будущих доходов и расходов к дате проведения оценки по определенной оценщиком ставке дисконтирования. Для приведения всех будущих доходов и расходов к дате проведения оценки используются ставки дисконтирования, получаемые на основе анализа ставок отдачи на капитал аналогичных по уровню рисков инвестиций. Источником доходов может быть сдача в аренду, хозяйственное использование земельного участка или единого объекта недвижимости либо продажа земельного участка или единого объекта недвижимости в наиболее вероятные сроки по рыночной стоимости.

Расчет доходов в варианте сдачи недвижимости в аренду должен предусматривать учет дохода от продажи единого объекта недвижимости в конце прогнозного периода. В условиях неразвитого (пассивного) рынка земельных участков в практике российской оценки применяется так называемый **нормативный метод**<sup>165</sup> определения стоимости земли.

<sup>165</sup> "Экономика недвижимости. Конспект лекций" — С. В. Гриненко. — Таганрог: Изд-во ТРТУ, 2004.



## СРАВНИТЕЛЬНЫЙ ПОДХОД

**Сравнительный подход** — совокупность методов оценки, основанных на получении стоимости объекта оценки путем сравнения оцениваемого объекта с объектами-аналогами<sup>166</sup>. Объектом-аналогом объекта оценки для целей оценки признается объект, сходный с объектом оценки по основным экономическим, материальным, техническим и другим характеристикам, определяющим его стоимость<sup>167</sup>.

Сравнительный подход рекомендуется применять, когда доступна достоверная и достаточная для анализа информация о ценах и характеристиках объектов-аналогов. При этом могут применяться как цены совершенных сделок, так и цены предложений<sup>168</sup>.

В рамках сравнительного подхода применяются различные методы, основанные как на прямом сопоставлении оцениваемого объекта и объектов-аналогов, так и методы, основанные на анализе статистических данных и информации о рынке объекта оценки.<sup>169</sup>

При применении сравнительного подхода к оценке недвижимости оценщик необходимо учитывать следующие положения<sup>170</sup>:

- сравнительный подход применяется для оценки недвижимости, когда можно подобрать достаточное для оценки количество объектов-аналогов с известными ценами сделок и (или) предложений;
- в качестве объектов-аналогов используются объекты недвижимости, которые относятся к одному с оцениваемым объектом сегменту рынка и сопоставимы с ним по ценообразующим факторам. При этом для всех объектов недвижимости, включая оцениваемый, ценообразование по каждому из указанных факторов должно быть единообразным;
- при проведении оценки должны быть описаны объем доступных оценщику рыночных данных об объектах-аналогах и правила их отбора для проведения расчетов. Использование в расчетах лишь части доступных оценщику объектов-аналогов должно быть обосновано в отчете об оценке;
- для выполнения расчетов используются типичные для аналогичного объекта сложившиеся на рынке оцениваемого объекта удельные показатели стоимости (единицы сравнения), в частности цена или арендная плата за единицу площади или единицу объема;
- в зависимости от имеющейся на рынке исходной информации в процессе оценки недвижимости могут использоваться качественные методы оценки (относительный сравнительный анализ, метод экспертных оценок и другие методы), количественные методы оценки (метод регрессионного анализа, метод количественных корректировок и другие методы), а также их сочетания.
- При применении качественных методов оценка недвижимости выполняется путем изучения взаимосвязей, выявляемых на основе анализа цен сделок и (или) предложений с объектами-аналогами или соответствующей информации, полученной от экспертов, и использования этих взаимосвязей для проведения оценки в соответствии с технологией выбранного для оценки метода.

При применении метода корректировок каждый объект-аналог сравнивается с объектом оценки по ценообразующим факторам (элементам сравнения), выявляются различия объектов по этим факторам и цена объекта-аналога или ее удельный показатель корректируется по выявленным различиям с целью дальнейшего определения стоимости объекта оценки. При этом корректировка

<sup>166</sup> Федеральный стандарт оценки "Общие понятия оценки, подходы и требования к проведению оценки" (ФСО №1), п. 12.

<sup>167</sup> Федеральный стандарт оценки "Общие понятия оценки, подходы и требования к проведению оценки" (ФСО №1), п. 10.

<sup>168</sup> Федеральный стандарт оценки "Общие понятия оценки, подходы и требования к проведению оценки" (ФСО №1), п. 13.

<sup>169</sup> Федеральный стандарт оценки "Общие понятия оценки, подходы и требования к проведению оценки" (ФСО №1), п. 14.

<sup>170</sup> Федеральный стандарт оценки "Оценка недвижимости" (ФСО №7), п. 22.

по каждому элементу сравнения основывается на принципе вклада этого элемента в стоимость объекта.

При применении методов регрессионного анализа оценщик, используя данные сегмента рынка оцениваемого объекта, конструирует модель ценообразования, соответствующую рынку этого объекта, по которой определяет расчетное значение искомой стоимости;

- для сравнения объекта оценки с другими объектами недвижимости, с которыми были совершены сделки или которые представлены на рынке для их совершения, обычно используются следующие элементы сравнения:
  - передаваемые имущественные права, ограничения (обременения) этих прав;
  - условия финансирования состоявшейся или предполагаемой сделки (вид оплаты, условия кредитования, иные условия);
  - условия продажи (нетипичные для рынка условия, сделка между аффилированными лицами, иные условия);
  - условия рынка (изменения цен за период между датами сделки и оценки, скидки к ценам предложений, иные условия);
  - вид использования и (или) зонирование;
  - местоположение объекта;
  - физические характеристики объекта, в том числе свойства земельного участка, состояние объектов капитального строительства, соотношение площади земельного участка и площади его застройки, иные характеристики;
  - экономические характеристики (уровень операционных расходов, условия аренды, состав арендаторов, иные характеристики);
  - наличие движимого имущества, не связанного с недвижимостью;
  - другие характеристики (элементы), влияющие на стоимость;
- помимо стоимости, сравнительный подход может использоваться для определения других расчетных показателей, например арендных ставок, износа и устареваний, ставок капитализации и дисконтирования.

В рамках сравнительного подхода для оценки недвижимого имущества могут использоваться следующие методы<sup>171</sup>:

- метод прямого сравнительного анализа продаж;
- метод валового рентного мультипликатора;
- метод общего коэффициента капитализации.

**Метод прямого сравнительного анализа продаж** предполагает последовательное внесение в цены отобранных аналогичных объектов недвижимости корректировок, обусловленных различиями в экономических и физических параметрах, влияющих на цену<sup>172</sup>.

**Метод валового рентного мультипликатора** основывается на том, что величина дохода, приносимого недвижимостью, является ценообразующим фактором, и анализ соотношения цены и дохода по аналогичным объектам дает основание для использования усредненных результатов этого анализа при оценке конкретного объекта недвижимости.

<sup>171</sup> Оценка недвижимости/Под ред. М. А. Федотовой. — М.: "Финансы и статистика", 2008. С. 171–181.

<sup>172</sup> Оценка стоимости недвижимости: учебное пособие/Е. Н. Иванова. — 3-е изд., стер. — М.: "КРОНУС", 2009. С. 212.

**Метод общего коэффициента капитализации.** Общая ставка капитализации применяется к чистому операционному доходу объекта недвижимости. Ставка определяется на основании анализа отношений чистых операционных доходов аналогов к их ценам.

Методы сравнительного подхода применимы к оценке любых объектов, аналоги которых представлены на рынке в достаточном для их применения количестве. Для уникальных объектов и на пассивных рынках указанные методы, как правило, не применяются.

### Метод прямого сравнительного анализа продаж

Метод прямого сравнительного анализа продаж для оценки недвижимого имущества используется в том случае, когда на рынке имеется достаточное количество публичной информации о ценах сделок (предложений) по аналогичным объектам.

Метод прямого сравнительного анализа продаж включает несколько этапов:

- анализ рыночной ситуации и сбор информации об объектах-аналогах;
- определение единицы сравнения из числа типичных для рынка объекта оценки удельных показателей;
- выделение необходимых элементов сравнения (ценообразующие факторы);
- формирование репрезентативной (представительной) выборки объектов-аналогов;
- анализ различия в уровнях элементов сравнения (ценообразующих факторов);
- расчет стоимости значения единицы сравнения для объекта оценки;
- определение значения стоимости (или иной расчетной величины) исходя из полученного значения стоимости единицы сравнения и соответствующего ей показателя (площади, объема и т. п.) для объекта оценки.

**Единицы сравнения** определяются из числа типичных для рынка объекта оценки удельных показателей (например, цена за единицу площади или объема, отношение единицы дохода к цене и т. п.).

Выбор единиц сравнения обосновывается. На различных сегментах рынка недвижимости используются различные единицы сравнения.

Единицы сравнения земельных участков: цена за 1 га; цена за 1 сотку (100 кв. м); цена за 1 кв. м.

Единицы сравнения застроенных участков: цена за 1 кв. м общей площади; цена за 1 фронтальный метр; цена за 1 кв. м чистой площади, подлежащей сдаче в аренду; цена за 1 кв. м.

Выделяются необходимые **элементы сравнения**.

Элементы сравнения — характеристики объектов недвижимости и сделок, которые оказывают существенное влияние на изменение цен по выборке объектов-аналогов<sup>173</sup>.

Среди элементов сравнения, как правило, анализируются следующие элементы сравнения:

- состав передаваемых прав на объект;
- условия финансирования состоявшейся или предполагаемой сделки;
- условия продажи (предложения);
- различия между ценами предложения/спроса и сделок (торг);
- период между датами сделок (предложений) и оценки;
- характеристики месторасположения объекта;

<sup>173</sup> Стандарты и правила оценочной деятельности Саморегулируемой межрегиональной ассоциации оценщиков (СМАО). "Оценка недвижимости", п. 4.4.1, [http://smao.ru/ru/news/smao/article\\_3018.html](http://smao.ru/ru/news/smao/article_3018.html)

- физические характеристики объекта;
- экономические характеристики использования объекта;
- компоненты стоимости, не связанные с недвижимостью.

**Применяя сравнительный подход, оценщик корректирует значения единицы сравнения для объектов-аналогов по каждому элементу в зависимости от соотношения характеристик объекта оценки и объекта-аналога по данному элементу.**

#### **Классификация и суть корректировок (поправок)**

Классификация вводимых поправок основана на учете разных способов расчета и внесения корректировок на различия, имеющиеся между оцениваемым объектом и сопоставимым аналогом.

Корректировки (поправки) делятся:

- на процентные (коэффициентные) поправки;
- стоимостные (денежные) поправки.

Процентные (коэффициентные) поправки вносятся путем умножения цены продажи объекта-аналога или его единицы сравнения на коэффициент (поправку), отражающий степень различий в характеристиках объекта-аналога и оцениваемого объекта. Если оцениваемый объект лучше сопоставимого аналога, то к цене последнего вносится повышающий коэффициент, если хуже — понижающий коэффициент. К процентным поправкам можно отнести, например, поправки на местоположение, износ, время продажи.

Приведенная стоимость объекта-аналога с учетом процентной поправки рассчитывается по формуле:

$$C_{\text{ед. ср.}} = C_{\text{ед. ср. до}} \times (1 + P\%),$$

где:

$C_{\text{ед. ср.}}$  — стоимость объекта-аналога;

$C_{\text{ед. ср. до}}$  — стоимость объекта-аналога до учета поправки;

$P\%$  — величина процентной поправки.

Стоимостные (денежные) поправки, вносимые к единице сравнения, изменяют цену проданного объекта-аналога на определенную сумму, в которую оценивается различие в характеристиках объекта-аналога и оцениваемого объекта. Поправка вносится положительная, если оцениваемый объект лучше сопоставимого аналога, если хуже, применяется отрицательная поправка. К денежным поправкам, вносимым к единице сравнения, можно отнести поправки на качественные характеристики, а также поправки, рассчитанные статистическими методами. Приведенная стоимость аналога с учетом стоимостной (денежной) поправки рассчитывается по формуле:

$$C_{\text{ед. ср.}} = C_{\text{ед. ср. до}} + П_{\text{ст.}},$$

где:

$C_{\text{ед. ср.}}$  — стоимость объекта-аналога;

$C_{\text{ед. ср. до}}$  — стоимость объекта-аналога до учета поправки;

$П_{\text{ст.}}$  — величина стоимостной (денежной) поправки.

#### **Расчет и внесение поправок**

Для расчета и внесения поправок, как правило, можно выделить следующие методы:

- методы, основанные на анализе парных продаж;
- экспертные методы расчета и внесения поправок;
- статистические методы.

Под парной продажей подразумевается продажа двух объектов, в идеале являющихся точной копией друг друга, за исключением одного параметра (например, местоположения), наличием которого и объясняется разница в цене этих объектов.

Основу экспертных методов расчета и внесения поправок, обычно процентных, составляет субъективное мнение эксперта-оценщика о том, насколько оцениваемый объект хуже или лучше сопоставимого аналога.

Экспертными методами расчета и внесения поправок обычно пользуются, когда невозможно рассчитать достаточно точные денежные поправки, но есть рыночная информация о процентных различиях.

Статистические методы расчета поправок сводятся к применению метода корреляционно-регрессионного анализа, который заключается в допустимой формализации зависимости между изменениями цен объектов недвижимости и изменениями каких-либо его характеристик.

На заключительном этапе сравнительного подхода оценщик согласовывает результаты корректирования значений единицы сравнения по выбранным объектам-аналогам. Оценщик обосновывает схемы согласования.

### **Метод валового рентного мультипликатора**

Валовой рентный мультипликатор (ВРМ) — это отношение продажной цены или к потенциальному валовому доходу (ПВД), или к действительному валовому доходу (ДВД).

Для применения метода ВРМ необходимо:

- оценить рыночный валовой (действительный) доход, генерируемый объектом;
- определить отношение валового (действительного) дохода к цене продажи по сопоставимым продажам аналогов;
- умножить валовой (действительный) доход от оцениваемого объекта на усредненное (средневзвешенное) значение ВРМ по аналогам.

### **Метод общего коэффициента капитализации**

Метод общего коэффициента капитализации включает в себя несколько этапов:

- рассчитывается чистый операционный доход оцениваемого объекта недвижимости;
- на основе анализа рынка формируется репрезентативная выборка аналогов оцениваемого объекта, по которым имеется достаточная информация о цене продажи и величине чистого операционного дохода;
- вносятся необходимые корректировки, учитывающие сопоставимость аналогов с оцениваемым объектом;
- по каждому объекту рассчитывается ставка капитализации;
- определяется итоговое значение общего коэффициента капитализации как средняя или средневзвешенная величина расчетных значений ставок по всем аналогам;
- определяется рыночная стоимость объекта как отношение чистого операционного дохода оцениваемого объекта к итоговому значению общей ставки капитализации.

## ДОХОДНЫЙ ПОДХОД

Доходный подход — совокупность методов оценки стоимости объекта оценки, основанных на определении ожидаемых доходов от использования объекта оценки<sup>174</sup>.

Доходный подход рекомендуется применять, когда существует достоверная информация, позволяющая прогнозировать будущие доходы, которые объект оценки способен приносить, а также связанные с объектом оценки расходы<sup>175</sup>.

В рамках доходного подхода применяются различные методы, основанные на дисконтировании денежных потоков и капитализации дохода<sup>176</sup>.

При применении доходного подхода для оценки недвижимого имущества необходимо учитывать следующие положения<sup>177</sup>:

- доходный подход применяется для оценки недвижимости, генерирующей или способной генерировать потоки доходов;
- в рамках доходного подхода стоимость недвижимости может определяться методом прямой капитализации, методом дисконтирования денежных потоков или методом капитализации по расчетным моделям;
- метод прямой капитализации применяется для оценки объектов недвижимости, не требующих значительных капитальных вложений в их ремонт или реконструкцию, фактическое использование которых соответствует их наиболее эффективному использованию. Определение стоимости объектов недвижимости с использованием данного метода выполняется путем деления соответствующего рынку годового дохода от объекта на общую ставку капитализации, которая при этом определяется на основе анализа рыночных данных о соотношениях доходов и цен объектов недвижимости, аналогичных оцениваемому объекту;
- метод дисконтирования денежных потоков применяется для оценки недвижимости, генерирующей или способной генерировать потоки доходов с произвольной динамикой их изменения во времени путем дисконтирования их по ставке, соответствующей доходности инвестиций в аналогичную недвижимость;
- метод капитализации по расчетным моделям применяется для оценки недвижимости, генерирующей регулярные потоки доходов с ожидаемой динамикой их изменения. Капитализация таких доходов проводится по общей ставке капитализации, конструируемой на основе ставки дисконтирования, принимаемой в расчет модели возврата капитала, способов и условий финансирования, а также ожидаемых изменений доходов и стоимости недвижимости в будущем;
- структура (учет налогов, возврата капитала, темпов изменения доходов и стоимости актива) используемых ставок дисконтирования и (или) капитализации должна соответствовать структуре дисконтируемого (капитализируемого) дохода;
- для недвижимости, которую можно сдавать в аренду, в качестве источника доходов следует рассматривать арендные платежи;
- оценка недвижимости, предназначенной для ведения определенного вида бизнеса (например, гостиницы, рестораны, автозаправочные станции), может проводиться на основании информации об операционной деятельности этого бизнеса путем выделения из его стоимости составляющих, не относящихся к оцениваемой недвижимости.

<sup>174</sup> Федеральный стандарт оценки "Общие понятия оценки, подходы и требования к проведению оценки" (ФСО №1), п. 15.

<sup>175</sup> Федеральный стандарт оценки "Общие понятия оценки, подходы и требования к проведению оценки" (ФСО №1), п. 16.

<sup>176</sup> Федеральный стандарт оценки "Общие понятия оценки, подходы и требования к проведению оценки" (ФСО №1), п. 17.

<sup>177</sup> Федеральный стандарт оценки "Оценка недвижимости" (ФСО №7), п. 23.



Данный подход для недвижимого и движимого имущества реализуется следующими методами:

- метод прямой капитализации дохода;
- метод дисконтированных денежных потоков;
- методы, использующие другие формализованные модели.

#### Метод прямой капитализации дохода

**Метод прямой капитализации** доходов предназначен для оценки действующих объектов, текущее использование которых соответствует их наиболее эффективному использованию. Оценка стоимости недвижимого имущества с использованием данного метода выполняется путем деления типичного годового дохода на ставку капитализации.

$$C = \frac{\text{ЧОД}}{K},$$

где:

**C** — стоимость, определенная методом прямой капитализации дохода;

**ЧОД** — чистый операционный доход;

**K** — коэффициент капитализации.

Метод капитализации доходов используется, если<sup>178</sup>:

- потоки доходов стабильны длительный период времени, представляют собой значительную положительную величину;
- потоки доходов возрастают устойчивыми, умеренными темпами.

Алгоритм расчета методом капитализации:

- определение величины потенциального валового дохода;
- определение величины действительного валового дохода;
- определение величины операционных расходов;
- определение величины чистого операционного дохода;
- определение коэффициента капитализации;
- определение рыночной стоимости объекта оценки в рамках метода капитализации.

**Потенциальный валовой доход (ПВД)** — доход, который можно получить от сдачи в аренду недвижимости при 100%-ном ее использовании без учета всех потерь и расходов<sup>179</sup>. Расчет производится по формуле:

$$\text{ПВД} = S \times C_{1 \text{ кв. м}},$$

где:

**S** — арендуемая площадь объекта оценки, кв. м;

**C<sub>1 кв. м</sub>** — ставка арендной платы за кв. м.

<sup>178</sup> Оценка недвижимости под ред. А. Г. Грязновой, М. А. Федотовой. — М.: "Финансы и статистика", 2007. С. 121.

<sup>179</sup> Оценка недвижимости под ред. А. Г. Грязновой, М. А. Федотовой. — М.: "Финансы и статистика", 2007. С. 121.

Величина действительного валового дохода (ДВД) определяется путем внесения к значению ПВД поправки на загрузку помещений и недосбор арендной платы.

$$\text{ДВД} = \text{ПВД} \times (1 - \text{Па}) \times (1 - \text{Пнд}) + \text{Дпр},$$

где:

**ДВД** — действительный валовой доход;

**ПВД** — потенциальный валовой доход;

**Па** — потери при сборе арендной платы;

**Пнд** — потери от недоиспользования площадей;

**Дпр** — прочие доходы.

Потери арендной платы от вакансий и недосбора платежей — это среднегодовая величина потерь дохода, например, вследствие смены арендаторов, нарушения графика арендных платежей, неполной занятости площадей и т. п.

Существуют следующие способы определения показателя потерь<sup>180</sup>:

- потери могут рассчитываться по ставке, определяемой для типичного уровня управления на данном сегменте рынка, то есть за основу берется рыночный показатель;
- на основе ретроспективных и текущих данных по оцениваемому объекту, то есть анализируются арендные договоры по срокам действия, частота их перезаключения, величина периодов между окончанием действия одного договора и заключения другого и т. п.

При эффективном менеджменте, большой площади объекта оценки и текущем состоянии рынка коммерческой недвижимости остается вероятность того, что часть площадей не будет сдана в аренду или не будет собрана арендная плата с арендуемых площадей.

На основании мониторинга рынка типичным условием при заключении договоров аренды является внесение арендной платы авансовыми платежами и страхового взноса, поэтому при сборе арендной платы Исполнитель принимает потери равными 0%.

**Операционные расходы** — это расходы, необходимые для обеспечения нормального функционирования объекта недвижимости и воспроизводства действительного валового дохода<sup>181</sup>.

Операционные расходы делятся<sup>182</sup>:

- на условно-постоянные;
- условно-переменные, или эксплуатационные;
- расходы на замещение.

К **условно-постоянным** относятся расходы, размер которых не зависит от степени эксплуатационной загруженности объекта и уровня предоставленных услуг, а именно:

- налог на имущество;
- платежи за земельный участок (земельный налог или арендная плата);
- страховые взносы (платежи по страхованию имущества);
- заработная плата (в том числе налоги) обслуживающего персонала (если она фиксирована вне зависимости от загрузки).

<sup>180</sup> Оценка недвижимости под ред. А. Г. Грязновой, М. А. Федотовой. — М.: "Финансы и статистика", 2007, стр. 123.

<sup>181</sup> Оценка недвижимости под ред. А. Г. Грязновой, М. А. Федотовой. — М.: "Финансы и статистика", 2007, стр. 124.

<sup>182</sup> Оценка недвижимости под ред. А. Г. Грязновой, М. А. Федотовой. — М.: "Финансы и статистика", 2007, стр. 125.

К **условно-переменным** относятся расходы, размер которых зависит от степени эксплуатационной загруженности объекта и уровня предоставляемых услуг, а именно:

- расходы на управление;
- расходы на заключение договоров аренды;
- заработная плата (в том числе налоги) обслуживающего персонала;
- коммунальные расходы;
- расходы на уборку;
- расходы на эксплуатацию и ремонт;
- на содержание территории и автостоянки;
- расходы по обеспечению безопасности и т. д.

На рынке аренды коммерческой недвижимости используется понятие, аналогичное понятию "операционные условно-переменные расходы", именуемое "эксплуатационные расходы"<sup>183</sup>. Данный показатель в денежном выражении может быть, как включен в ставку арендной платы, так и оплачиваться отдельно.

### **Величина налога на имущество**

В соответствии с главой 30 Налогового Кодекса РФ "Налог на имущество организаций" объектом налогообложения по налогу на имущество, начиная с 01.04.2004 г., признается движимое и недвижимое имущество, учитываемое на балансе в качестве объектов основных средств, в соответствии с установленным порядком ведения бухгалтерского учета. Налоговая база определяется как среднегодовая стоимость имущества, признаваемого объектом налогообложения.

Закону г. Москвы №64 от 5 ноября 2003 г. "О налоге на имущество организаций" (с изменениями на 25.11.2015 г.), налоговая база как кадастровая стоимость объектов недвижимого имущества определяется в отношении:

- административно-деловых центров и торговых центров (комплексов) общей площадью свыше 3 000 кв. м. и помещений в них (кроме помещений, находящихся в оперативном управлении органов государственной власти, автономных, бюджетных и казенных учреждений), если соответствующие здания (строения, сооружения), за исключением многоквартирных домов, расположены на земельных участках, один из видов разрешенного использования которых предусматривает размещение офисных зданий делового, административного и коммерческого назначения, торговых объектов, объектов общественного питания и (или) бытового обслуживания;
- отдельно стоящих нежилых зданий (строений, сооружений) общей площадью свыше 2 000 кв. м и помещений в них, фактически используемых в целях делового, административного или коммерческого назначения, а также в целях размещения торговых объектов, объектов общественного питания и (или) объектов бытового обслуживания;
- расположенных в многоквартирных домах нежилых помещений, площадь каждого из которых свыше 3 000 кв. м, принадлежащих одному или нескольким собственникам, фактически используемых для размещения офисов, торговых объектов, объектов общественного питания и (или) объектов бытового обслуживания;
- объектов недвижимого имущества иностранных организаций, не осуществляющих деятельность в Российской Федерации через постоянные представительства, а также объектов недвижимого имущества иностранных организаций, не относящихся к деятельности данных организаций в Российской Федерации через постоянные представительства;

<sup>183</sup> Оценка для целей залога: теория, практика, рекомендации, М. А. Федотова, В. Ю. Рослова, О. Н. Щербакова, А. И. Мышанов. — М.: "Финансы и статистика", 2008, стр. 310.

- жилых домов и жилых помещений, не учитываемых на балансе в качестве объектов основных средств в порядке, установленном для ведения бухгалтерского учета, по истечении двух лет со дня принятия указанных объектов к бухгалтерскому учету.

Ставки налога на имущество для Москвы и Московской области представлены в таблице ниже.

**Таблица 4. Ставки налога на имущество**

Год	Ставка налога на имущество для г. Москвы	Ставка налога на имущество для Московской области
2014	0,90%	1,00%
2015	1,20%	1,50%
2016	1,30%	2,00%
2017	1,40%	2,00%
2018	1,50%	2,00%

*Источник: Закон г. Москвы №63 от 20 ноября 2013 г., Закон г. Москвы №64 от 05.11.2003 г. "О налоге на имущество организаций" (с изменениями на 25.11.2015 г.), Закон Московской области № 137/2013-ОЗ от 15 ноября 2013 г.*

Для остальных объектов недвижимого имущества величина налога на имущество принимается Исполнителем в размере 2,2% от среднегодовой остаточной балансовой стоимости объекта оценки на следующий год после даты оценки. Величина амортизационных отчислений принята на уровне 3,33% (срок амортизации объекта составляет 30 лет) по сложившейся практике для объектов аналогичного класса.

В качестве остаточной балансовой стоимости на дату оценки принимается стоимость, полученная в рамках доходного подхода. Это обусловлено тем, что использование данных бухгалтерии об остаточной балансовой стоимости, а также инвентаризационной стоимости в российской действительности зачастую неприемлемо, так как она может отличаться от рыночной в несколько раз.

По мнению Исполнителя, необходимым условием получения достоверного результата является использование метода последовательных приближений, позволяющего определить итерационным путем справедливую базу для налогообложения, которая соответствует рыночной стоимости объекта оценки, определенной в рамках доходного подхода, за вычетом стоимости земельного участка.

#### **Плата за земельный участок<sup>184</sup>**

Плата за землю – общее название для всех видов обязательных платежей, уплачиваемых в связи с правом частной собственности и иных вещных прав на землю.

Выделяют следующие основные формы платы за использование земельными участками:

- земельный налог (до введения в действие налога на недвижимость);
- арендная плата.

**Земельный налог** уплачивается собственниками земли, землевладельцами и землепользователями, кроме арендаторов. Последние вносят арендную плату.

Порядок исчисления и уплаты земельного налога устанавливается законодательством Российской Федерации о налогах и сборах (гл. 31 НК РФ).

Земельный налог устанавливается и вводится в действие НК РФ и нормативными правовыми актами представительных органов муниципальных образований и обязателен к уплате на территориях этих муниципальных образований.

Налоговая база определяется как кадастровая стоимость земельных участков, признаваемых объектом налогообложения.

<sup>184</sup> <http://jurkom74.ru/materialy-dlia-ucheby/poniatie-i-vidy-platy-za-zemliu>, <https://ru.wikipedia.org>

### **Налогоплательщиками признаются** (ст. 388 НК РФ):

- организации и физические лица, обладающие земельными участками, признаваемыми объектом налогообложения в соответствии со статьей 389 Кодекса, на праве собственности, праве постоянного (бессрочного) пользования или праве пожизненного наследуемого владения, если иное не установлено настоящим пунктом.

В отношении земельных участков, входящих в имущество, составляющее паевой инвестиционный фонд, налогоплательщиками признаются управляющие компании. При этом налог уплачивается за счет имущества, составляющего этот паевой инвестиционный фонд.

**Не признаются налогоплательщиками** организации и физические лица в отношении земельных участков:

- находящихся на праве безвозмездного срочного пользования;
- переданных по договору аренды.

**Налоговые ставки** устанавливаются нормативными правовыми актами представительных органов муниципальных образований (законами городов федерального значения Москвы и Санкт-Петербурга) и не могут превышать:

- 0,3% от кадастровой стоимости в отношении земельных участков:
  - отнесенных к землям сельскохозяйственного назначения или к землям в составе зон сельскохозяйственного использования в поселениях и используемых для сельскохозяйственного производства;
  - занятых жилищным фондом и объектами инженерной инфраструктуры жилищно-коммунального комплекса (за исключением доли в праве на земельный участок, принадлежащей на объект, не относящийся к жилищному фонду и к объектам инженерной инфраструктуры жилищно-коммунального комплекса) или предоставленных для жилищного строительства;
  - предоставленных для личного подсобного хозяйства, садоводства, огородничества или животноводства;
- 1,5% от кадастровой стоимости в отношении прочих земельных участков.

### **Арендная плата**

Согласно ст. 65 ЗК РФ за земли, переданные в аренду, взимается арендная плата.

Порядок определения размера арендной платы, порядок, условия и сроки внесения арендной платы за земли, находящиеся в собственности Российской Федерации, субъектов Российской Федерации или муниципальной собственности, устанавливаются соответственно:

- Правительством Российской Федерации,
- органами государственной власти субъектов Российской Федерации,
- органами местного самоуправления.

Размер арендной платы является существенным условием договора аренды земельного участка.

Порядок, условия и сроки внесения арендной платы за земельные участки, находящиеся в частной собственности, устанавливаются договорами аренды земельных участков.

**Расходы на страхование** — это стоимость по договору страхования. Как правило, стоимость по договору страхования принимается из расчета остаточной балансовой стоимости объекта или стоимости замещения с учетом износа. Четких критериев по величине страховых отчислений законодательством РФ не установлено. Возмещение убытков происходит исходя из стоимости и застрахованных рисков, указанных в договоре страхования. Норма ежегодных страховых отчислений, в соответствии с типовым договором страхования таких компаний, как ОАО "СК ГАЙДЕ", открытое страховое акционерное общество (ОСАО) "Ингосстрах", группа "АльфаСтрахование", РЕСО "Гарантия", ГСК "Югория", ЗАО "ГУТА-Страхование" и др., находится в диапазоне 0,03–1,75% от

страховой стоимости<sup>185</sup>. В данном случае под стоимостью страхования понимается балансовая стоимость.

**Таблица 5. Базовые тарифы по страхованию имущества юридических лиц (здания, сооружения)**

Компания	Тариф, в % от страховой суммы
ОАО "СК ГАЙДЕ"	0,05-0,35
ОАО "АльфаСтрахование"	0,07-0,32
ГСК "Югория"	0,09-1,75
ЗАО "ГУТА-Страхование"	
производственные здания	0,05-0,30
офисные здания	0,03-0,20
торговые здания	0,04-0,25

Источник: Информационно-аналитический бюллетень рынка недвижимости RWAY №238, январь 2015 г., стр. 103.

### Затраты на замещение (резерв на капитальный ремонт)

Капитальным ремонтом зданий является такой ремонт, при котором производится усиление или смена изношенных конструкций, оборудования, замена их более прочными, долговечными и экономичными, улучшающими их эксплуатационные качества, за исключением полной замены основных конструкций, к которым относятся все виды стен, каркасы, каменные и бетонные фундаменты и т. п. При капитальном ремонте снижается износ зданий и сооружений. Он может быть выборочным (ремонт отдельных конструкций) или комплексным.

Резерв по капитальному ремонту представляет собой сумму денежных средств, которые вменяются собственнику в качестве периодически откладываемых из текущих доходов от эксплуатации здания для образования фонда финансирования расходов по капитальному ремонту данного здания.

Комплексный капитальный ремонт, охватывающий здание в целом, является основным видом данного ремонта. Он включает обычно замену изношенных частей, перепланировку, повышение благоустройства. Выборочный капитальный ремонт производится в зданиях, которые в целом находятся в удовлетворительном состоянии, однако некоторые их конструкции и оборудование изношены, пришли в неудовлетворительное состояние и нуждаются в усилении или замене. Ремонт таких конструкций проводится в первую очередь.

Расчет резерва по капитальному ремонту может быть рассчитан следующими способами:

- расчет резерва на замещение в % от восстановительной стоимости объекта;
- расчет резерва на замещение в зависимости от долговечности зданий;
- расчет резерва на замещение с учетом периодической замены быстроизнашивающихся улучшений.

### Расчет резерва на замещение в % от восстановительной стоимости объекта

При данном способе расчета резерва на капитальный ремонт усредненная периодичность капитального ремонта определяется системой ППР (планово-предупредительных ремонтов), а укрупненные ежегодные расходы на него составляют в среднем около 2% восстановительной стоимости зданий. За счет средств, предназначенных для капитального ремонта, оплачиваются проектные работы, СМР, а также работы по замене изношенного оборудования<sup>186</sup>.

В качестве первоначальной стоимости СМР может быть принята величина затрат на замещение (воспроизводство) объекта оценки по состоянию на дату оценки, рассчитанная в рамках затратного

<sup>185</sup> Информационно-аналитический бюллетень рынка недвижимости RWAY №238, январь 2015 г., стр. 103.

<sup>186</sup> <http://inf-remont.ru/buildrules/rul114/>



подхода (методика расчета затрат на замещение (воспроизводство) приведена в разделе 1.4 настоящего Приложения).

#### Расчет резерва на замещение в зависимости от долговечности зданий

Усредненная периодичность капитального ремонта определена системой ППР (планово-предупредительных ремонтов), а норматив ежегодных отчислений в % от сметной стоимости конструкции определялся на основании МРР 3.2.23-97 "Методические рекомендации по экономическому обоснованию применения конструктивных элементов и технологий, обеспечивающих повышение эффективности инвестиций за счет снижения эксплуатационных затрат, повышения долговечности зданий и сооружений, сокращения продолжительности строительства и других эффективных решений при повышении единовременных затрат при проектировании и строительстве и одновременном росте сметной стоимости"<sup>187</sup>.

Норматив ежегодных отчислений зависит от срока службы объекта (таблица ниже).

**Таблица 6. Нормативы на восстановление строительных конструкций зданий в зависимости от долговечности**

Долговечность в годах	Норматив ежегодных отчислений в % от сметной стоимости конструкции	Долговечность в годах	Норматив ежегодных отчислений в % от сметной стоимости конструкции
2	50,00%	48	2,10%
4	25,00%	50	2,00%
6	16,70%	52	1,90%
8	12,50%	54	1,80%
10	10,00%	56	1,79%
12	8,30%	58	1,72%
14	7,10%	60	1,65%
16	6,20%	62	1,61%
18	5,60%	64	1,56%
20	5,00%	66	1,52%
22	4,50%	68	1,47%
24	4,20%	70	1,43%
26	3,80%	72	1,40%
28	3,60%	74	1,35%
30	3,30%	76	1,30%
32	3,10%	78	1,28%
34	2,90%	80	1,25%
36	2,70%	85	1,10%
38	2,60%	90	1,11%
40	2,50%	95	1,05%
42	2,40%	100	1,00%
44	2,30%	125	0,80%
46	2,20%	150	0,67%

Источник: [http://ohranatruda.ru/ot\\_biblio/normativ/data\\_normativ/5/5390/#i831042](http://ohranatruda.ru/ot_biblio/normativ/data_normativ/5/5390/#i831042)

<sup>187</sup> [http://ohranatruda.ru/ot\\_biblio/normativ/data\\_normativ/5/5390/#i831042](http://ohranatruda.ru/ot_biblio/normativ/data_normativ/5/5390/#i831042)

В качестве первоначальной стоимости СМР может быть принята величина затрат на замещение (воспроизводство) объекта оценки по состоянию на дату оценки, рассчитанная в рамках затратного подхода (методика расчета затрат на замещение (воспроизводство) приведена в разделе 1.4 настоящего Приложения).

#### **Расчет резерва на замещение с учетом периодической замены быстроизнашивающихся улучшений**

К расходам на замещение относятся расходы на периодическую замену быстроизнашивающихся улучшений (кровля, покрытие пола, сантехническое оборудование, электроарматура). Предполагается, что денежные средства резервируются на счете. Резерв на замещение рассчитывается с учетом стоимости быстроизнашивающихся активов, продолжительности срока их полезной службы, а также процентов, начисляемых на аккумулируемые на счете средства<sup>188</sup>.

Резерв по капитальному ремонту представляет собой сумму денежных средств, которые вменяются собственнику в качестве периодически откладываемых из текущих доходов от эксплуатации здания для образования фонда финансирования расходов по капитальному ремонту данного здания. Согласно характеристикам объекта оценки капитальный ремонт будет проводиться<sup>189</sup> один раз в 20 лет. Расчет величины резерва по капитальному ремонту учитывает стоимость денег во времени.

Расчет расходов на создание резерва по капитальному ремонту производится исходя из следующих предпосылок:

- затраты на капитальный ремонт составляют около 50% (удельный вес короткоживущих элементов) от инвестиционного бюджета строительства объекта (Дкэ);
- доля короткоживущих элементов, подлежащих восстановлению при капитальном ремонте здания, составляет около 30% (Дкв);
- периодичность проведения капитальных ремонтов здания;
- увеличение стоимости короткоживущих элементов предусматривается на уровне инфляции рубля;
- накопление происходит по безрисковой ставке, принятой в рамках отчета равной эффективной доходности к погашению по государственным облигациям.

Для расчета суммы ежегодных платежей в резервный фонд применяется формула фактора фонда возмещения (SFF), показывающая величину равновеликих платежей, которые бы аккумулировали на счете к концу срока аннуитета одну денежную единицу:

$$SFF = \frac{i}{(1+i)^n - 1},$$

где:

**i** — ставка дисконтирования;

**n** — период дисконтирования (соответствует периодичности проведения капитального ремонта).

Сумма ежегодных отчислений в резервный фонд (РФ) определяется по формуле:

$$РФ = SFF \times FV(Зс) \times Дкэ \times Дкв,$$

где:

**FV(Зс)** — стоимость короткоживущих элементов на прогнозную дату проведения капитального ремонта;

**Дкэ** — доля короткоживущих элементов;

<sup>188</sup> Оценка недвижимости под ред. А. Г. Грязновой, М. А. Федотовой. — М.: "Финансы и статистика", 2007, стр. 125.

<sup>189</sup> Приложение 2 к ВСН 58-88 (р).

**Дкв** — доля короткоживущих элементов, подлежащих восстановлению при капитальном ремонте здания.

$$FV(Зс) = PV(Зс) \times Kув,$$

где:

**PV(Зс)** — стоимость строительства аналогичного объекта;

**Kув** — коэффициент увеличения стоимости короткоживущих элементов за счет роста инфляции.

Расчет значения **Kув** основывался на прогнозе инфляции, при составлении которого были проанализированы данные информационного агентства "Росбизнесконсалтинг", агентства "Bloomberg" и "Концепции долгосрочного социально-экономического развития РФ на период до 2020 г.", разработанной Министерством экономического развития и торговли РФ. Расчет коэффициента увеличения стоимости короткоживущих элементов за счет роста инфляции приведен в таблице.

### Расходы на управление объектом

В рамках текущих затрат, связанных с эксплуатацией объекта, принято выделять расходы, связанные вознаграждением управляющей компании.

Услуги управляющей компании включают в себя:

- анализ эффективности деятельности объекта;
- определение приоритетных направлений деятельности, стратегии развития;
- мероприятия по работе с персоналом;
- маркетинговые мероприятия, направленные на увеличение уровня загрузки/заполняемости и доходности объекта.

Размер вознаграждения управляющей компании определяется перечнем и содержанием услуг.

Согласно данным профессиональных участников рынка<sup>190</sup>, специализирующихся на рынке коммерческой недвижимости Московского региона и предоставляющих услуги по комплексному управлению зданиями, эксплуатации и сопровождению проектов, стандартная схема при исчислении оплаты за услуги управляющей компании в среднем составляет 0,5–10% от действительного валового дохода, при управлении торговым центром эта планка выше – 25-30%.

Существует несколько методик подсчета вознаграждения, например:

- на гарантированном доходе собственника;
- на проценте от выручки.

Типичный размер вознаграждения управляющей компании в % от выручки приведен в таблице ниже.

<sup>190</sup> "ДОТ Менеджмент", "Цепелин" (Zeppelin), "МАТОРИН", New Life Group, "Мой Дом", Clearlink, "Сервисные технологии", ОАО "УК "Манежная площадь", "Фрагра" (Fragra), Colliers International FM, "Стандарт-сервис", Sawatzky Property Management, "РосинвестОтель", "Фэсилити Сервисиз Рус" – представительство ISS, "ХСГ Цандер РУС" (M+W Zander), Placon property management, BlackStone Keeping Company, Forum Property Management, IFK Hotel Management, "MPM Group-управление недвижимостью".

**Таблица 7. Размер вознаграждения управляющей компании объектов коммерческой недвижимости**

Характеристики	Значение, % от выручки
Наиболее характерное значение	1-3%
Для небольших объектов	5-10%
Для объектов площадью свыше 100 тыс. кв. м	0,5-1%

Источник: Информационно-аналитический бюллетень рынка недвижимости RWAY №234, сентябрь 2014 г., стр. 123

#### Определение расходов на брокеридж (агентское вознаграждение)

Комиссионные расходы представляют собой расходы, которые несет собственник, оплачивая услуги риелторов по организации ими реализации и сдачи в аренду построенных площадей. Комиссионные расходы по сдаче торговых площадей комплекса в аренду определены на основе среднерыночного уровня комиссионных расходов, который составляет от 7 до 9% от годовой арендной платы, взимаемой с арендаторов.

Уровень комиссионных расходов был принят Исполнителем как одномесечная арендная плата от сданных площадей и равен 8,33% от годовой арендной платы.

**Чистый операционный доход (ЧОД)** — действительный валовой доход (ДВД) за минусом операционных расходов (ОР).

Расчет производится по формуле:

$$\text{ЧОД} = \text{ДВД} - \text{ОР},$$

где:

**ДВД** — действительный валовой доход при эксплуатации объекта;

**ОР** — операционные расходы.

Для определения ставки капитализации/дисконтирования, как правило, применяются следующие методы:

- метод мониторинга рыночных данных (экстракции);
- метод сравнения альтернативных инвестиций;
- метод кумулятивного построения.

Метод определения ставки капитализации (дисконтирования) должен быть согласован с видом используемого денежного потока.

#### Определение ставки капитализации методом рыночной экстракции

Величина коэффициента капитализации **К** определяется по следующей формуле:

$$\text{К} = (\text{ДВД} - \text{ОР}) / \text{Ц},$$

где:

**ДВД** — действительный валовой доход при эксплуатации объекта;

**ОР** — операционные расходы;

**Ц** — цена объекта (полученная путем корректировки цены предложения на торг).

#### Определение ставки капитализации методом кумулятивного построения

Метод кумулятивного построения предусматривает расчет ставки капитализации с использованием безрисковой ставки в качестве базовой, к которой прибавляются рискованные надбавки.

Расчет коэффициента капитализации  $K$  предполагает определение ставки дохода ( $O_n$ ) и нормы возврата капитала ( $O_f$ ).

$$K = O_n + O_f$$

### Определение ставки дохода

Ставка дохода  $O_n$  отражает требуемую норму прибыли на капиталовложения со сравнимым риском. Ставка  $O_n$  (или ставка дохода на инвестиционный капитал), рассчитывается по следующей формуле:

$$O_n = BC + P + L + M,$$

где:

**BC** — безрисковая ставка дохода;

**P** — премия за риск, соответствующая риску вложения в данный актив (премия за риск инвестирования);

**L** — премия за низкую ликвидность объекта;

**M** — премия за инвестиционный менеджмент.

### Определение безрисковой ставки

Для потенциального инвестора безрисковая ставка представляет собой альтернативную ставку дохода, которая характеризуется отсутствием риска или его минимальным значением. В качестве безрисковой ставки, как правило, используется норма доходности по правительственным облигациям.

Безрисковая ставка компенсирует стоимость денег во времени при практически нулевом уровне риска. Обычно под безрисковой ставкой понимают норму сложного процента, которую в виде прибыли можно получить при вложении денег в абсолютно надежные финансовые активы. К таким вложениям относятся инвестиции в государственные долговые обязательства.

В рамках одной страны трудно найти какой-либо иной инвестиционный объект, дающий больше гарантий получения фиксированного дохода, по сравнению с правительственными облигациями. Таким образом, безрисковое вложение приносит, как правило, какой-то минимальный уровень дохода, достаточный для покрытия уровня инфляции в стране и риска, связанного с вложением в данную страну.

В качестве безрисковой ставки Исполнителем принята среднесрочная ставка государственных ценных бумаг (облигаций федерального займа):

- Вид облигаций: ГКО-ОФЗ.
- Срок – среднесрочная, % годовых.
- Источник информации: [http://www.cbr.ru/hd\\_base/gkoofz\\_mrprint.asp](http://www.cbr.ru/hd_base/gkoofz_mrprint.asp).

### Определение премии за риск инвестирования

Все инвестиции, за исключением инвестиций в государственные ценные бумаги, имеют более высокую степень риска, зависящую от особенностей оцениваемого вида недвижимости. Чем больше риск, тем выше должна быть величина процентной ставки, чтобы инвестор мог взять на себя риск по какому-либо инвестиционному проекту.

Премия за риск вложений определена методом взвешенной оценки рисков. Данный метод разделяет риски на систематические и несистематические, а также на статичные и динамические.

Систематические риски — это риски, затрагивающие всех участников инвестиционного рынка и не связанные с конкретным объектом.

Несистематические риски — это риски, присущие конкретному оцениваемому объекту недвижимости и независимые от рисков, распространяющиеся на другие объекты.

Статичный риск — это риск, который можно рассчитать и переложить на страховые компании.

Динамический риск — это риск потери предпринимательского шанса и экономической конкуренции.

Алгоритм расчета премии за риск инвестирования:

- Оценивается каждый риск в баллах. Чем выше уровень влияния рассматриваемого фактора на стоимость, тем выше значение риска.
  - низкое значение — до 2%;
  - значение ниже среднего — до 4%;
  - среднее значение — до 6%;
  - значение выше среднего — до 8%;
  - высокое значение — свыше 8%.
- Определяется количество наблюдений как сумма рисков в количественном выражении по каждому столбцу "Категории риска" ( $n_i$ ).
- Определяется взвешенный итог по каждому столбцу "Категория риска" как произведение суммы рисков на балльную оценку ( $k_i = n_i \times \text{балл}$ ).
- Определяется сумма факторов как сумма всех взвешенных итогов ( $k = \sum k_i$ ).
- Определяется средневзвешенное значение балла как частное от деления суммы факторов ( $k$ ) на количество факторов (рисков). Затем полученное значение выражается в процентах, цена одного балла — 1%.

**Таблица 8. Расчет премии за риск инвестирования в объект**

№ п/п	Вид и наименование риска	Категория риска	1	2	3	4	5	6	7	8	9	10
Систематический риск												
1	Ухудшение общей экономической ситуации	динамичный										
2	Тенденции развития экономики в регионе	динамичный										
3	Изменение федерального или местного законодательства	динамичный										
Несистематический риск												
4	Природные и чрезвычайные антропогенные ситуации	статичный										
5	Ускоренный износ здания	статичный										
6	Неполучение арендных платежей	динамичный										
7	Неэффективный менеджмент	динамичный										
8	Сложности обеспечения инженерной инфраструктурой	динамичный										
9	Ухудшение транспортной доступности объекта	динамичный										
10	Неправильное оформление договоров аренды	динамичный										
	Количество наблюдений		n <sub>i</sub>									
	Взвешенный итог		k <sub>i</sub>									
	Сумма факторов		k									
	Количество факторов		10									
	Средневзвешенное значение балла		k/10									
<b>Величина поправки за риск (1 балл = 1%)</b>												

Источник: [http://dom-khv.ucoz.ru/index/premija\\_za\\_risk\\_vlozhenija\\_investirovanija/0-359](http://dom-khv.ucoz.ru/index/premija_za_risk_vlozhenija_investirovanija/0-359)



### Определение премии за низкую ликвидность

Инвесторы, вкладывающие свой капитал в объект недвижимости, больше озабочены отсутствием ликвидности, чем инвесторы, вкладывающие свой капитал в ценные бумаги. Для заключения надежной сделки по продаже объекта недвижимости может понадобиться более длительное время (несколько месяцев). Продавец, который хочет продать недвижимость в течение определенного времени, обычно вынужден соглашаться на более низкую цену или на менее выгодные условия.

Фактор ликвидности имеет большое значение при продаже недвижимости с ограниченным сроком экспозиции. Имея возможность продавать недвижимость по рыночной цене, которая определяется при нормальном сроке экспозиции (после адекватного маркетинга), собственник получит деньги в течение этого нормального срока продажи. Кроме того, у владельца имеется возможность делать скидку с рыночной цены продажи для того, чтобы осуществить продажу в более короткий срок.

Премия за низкую ликвидность рассчитывается исходя из среднерыночного срока экспозиции по следующей формуле:

$$Л = \text{безрисковая ставка} \times \text{срок экспозиции (месяцев)} / 12$$

### Определение премии за инвестиционный менеджмент

Риск управления недвижимостью отражает потенциальную возможность неэффективного управления собственностью, что может привести к снижению ее стоимости. Чем специализированнее собственность, тем выше риск управления.

Премия за инвестиционный менеджмент определяется рискованностью и сложностью конкретного инвестиционного решения. Величина данной премии в подавляющем большинстве случаев рассчитывается экспертно или на основании ранжирования риска по пятибалльной шкале:

- низкое значение — 1%;
- значение ниже среднего — 2%;
- среднее значение — 3%;
- значение выше среднего — 4%;
- высокое значение — 5%.

Величина премии определяется сложностью управления объектом, наличием кадровых резервов профессиональных управленцев и реальной возможностью влияния инвестиционного менеджера на доходность объекта. При определении размера премии необходимо учитывать, что инвестиционный менеджер отвечает за своевременное репрофилирование объекта, выбранный способ финансирования сделки в момент приобретения недвижимости, изменение условий финансирования в целях обеспечения нормальной доходности собственного капитала, а также за принятие решения о продаже недвижимости (чем более рискованны и сложны инвестиции, тем более компетентного управления они требуют).

В таблице ниже приведена шкала премий за риск инвестирования в недвижимость.

**Таблица 9. Шкала премий за инвестиционный менеджмент**

Премия за риск вложения в оцениваемый объект	Премия за степень ликвидности	Премия за инвестиционный менеджмент
Низкое значение (1%)		
Риски застрахованы в страховых компаниях высокого уровня надежности с позитивными перспективами (класс A++, класс AAA, соответствующий рейтингу, составленному рейтинговым агентством "Эксперт-Ра")	Объект относится к коммерческой собственности, пользующейся устойчиво высоким спросом, имеющей незначительный срок экспозиции. Например, стандартное жилье, небольшие офисные помещения, имеющие стандартный набор рыночных характеристик	Управление объектом осуществляет управляющая компания, которой делегируются функции оперативного управления объектом, а именно: разработка стратегии и программы управления объектом, контроль за его содержанием, выбор эксплуатирующих организаций, заключение с ними договоров, привлечение арендаторов, сопровождение договоров аренды, страхование и управление рисками, обеспечение безопасности
Значение ниже среднего (2%)		
Риски застрахованы в страховых компаниях высокого уровня надежности (класс A, A+, соответствующий рейтингу,	Объект относится к коммерческой собственности, пользующейся спросом, продажа которой не требует	Объект предназначен для сдачи в аренду. Управление объектом осуществляется собственником с привлечением консультантов, обладающих профессиональными знаниями в области управления.

Премия за риск вложения в оцениваемый объект	Премия за степень ликвидности	Премия за инвестиционный менеджмент
составленному рейтинговому агентством "Эксперт-Ра")	длительного времени и дополнительных затрат на маркетинг	Однако выбор эксплуатирующих организаций, заключение с ними договоров на содержание, обслуживание и предоставление коммунальных услуг, коммерческое использование объекта (привлечение арендаторов, контроль выполнения условий заключенных контрактов и т. п.), организация процессов развития объекта является проблемой собственника
Среднее значение (3%)		
Риски застрахованы в страховых компаниях приемлемого уровня надежности (класс В, В+, В++, соответствующий рейтингу, составленному рейтинговым агентством ("Эксперт- Ра")	Объект относится к неспециализированной недвижимости, т. е. предназначенной для длительного использования в том виде, как она задействована на момент оценки	Объект предназначен для сдачи в аренду. Управление собственник осуществляет самостоятельно. Для данного объекта характерны: ограниченный набор управленческих решений, отсутствие четких критериев для принятия решений, длительность и сложность процедуры принятия решений, перегруженность собственника объектами, находящимися в сфере прямого управления, отсутствие системы делегирования функций управления от собственника к специализированным управляющим организациям, отсутствие единых апробированных стандартов и методик управления недвижимостью, нехватка квалифицированного
Значение выше среднего (4%)		
Застрахована часть рисков	Объект относится к недвижимости с ограниченным рынком, которая из-за особых условий рынка, своих специфических характеристик или в силу других обстоятельств на данный момент привлекает относительно небольшое число потенциальных покупателей. Отличительной чертой такого объекта является не невозможность ее продажи на открытом рынке, а более длительный период экспозиции по сравнению с объектами, пользующимися наиболее высоким спросом	Собственник сдает в аренду не используемые им самим площади. При этом собственник самостоятельно определяет условия аренды и ставки арендной платы. Для таких объектов характерны плохо поставленная работа с клиентами, растянутая во времени процедура заключения договора аренды, невнимательное отношение к арендаторам, которые рассматриваются как временное явление

Источник: [http://edu.dvgups.ru/METDOC/ITS/EKON\\_S/EKON\\_NEDV/METOD/UP/frame/4.htm](http://edu.dvgups.ru/METDOC/ITS/EKON_S/EKON_NEDV/METOD/UP/frame/4.htm)

### Определение нормы возврата

Определение нормы возврата ( $O_f$ ), а следовательно и ставки капитализации ( $K$ ), зависит от условий формирования фонда возмещения потери стоимости.

При расчете ставки капитализации с корректировкой на изменение стоимости актива, выделяют три основных метода определения нормы возврата: метод Инвуда, метод Хоскольда, метод Ринга.

#### Метод Инвуда

Аннуитетный метод возврата инвестиций. В условиях постоянного и стабильного во времени денежного потока фонд возмещения формируется по ставке процента, равной норме прибыли ( $i = O_n$ ), т. е.:

$$O_f = \frac{O_n}{(1 + O_n)^n - 1}$$

Применяется в случаях, когда по экспертному заключению Исполнителя ожидается получение постоянного дохода за оставшийся период владения объектом оценки.

#### Метод Хоскольда

Аннуитетный метод возврата инвестиций. Ставка дохода, приносимого объектом, высока, и ее трудно достичь в случае реинвестирования. Чтобы обезопасить возврат средств, вложенных в объект недвижимости, инвестор формирует фонд возмещения по минимальной (безрисковой) ставке.

$$O_f = \frac{BC}{(1 + BC)^n - 1},$$

где:

**BC** — безрисковая ставка (ставка безрискового финансирования) — норма дохода по безрисковым вложениям.

Применяется в случаях, когда, по мнению Исполнителя, получение постоянных доходов связано с повышенным риском уменьшения или прекращения прогнозируемого денежного потока.

### Метод Ринга

Линейный метод возврата капитала (инвестиций). Этот метод предполагает возврат капитала равными частями в течение срока владения активом. Норма возврата в этом случае представляет собой ежегодную долю первоначального капитала, отчисляемую в беспроцентный фонд возмещения. Эта доля при 100%-ном возмещении капитала равна  $1/n$ .

$$O_f = \frac{1}{n},$$

где:

**n** — время амортизации объекта (остаточный срок экономической жизни) в годах.

Применяется при оценке старых или сильно изношенных объектов, для которых характерна тенденция снижения дохода (уменьшение арендной платы, увеличение расходов на ремонт и восстановление) за оставшийся период владения объектом.

Поскольку рынок недвижимости вступил в стадию стабилизации, в данной работе в качестве метода расчета нормы возврата использовано формирование фонда возмещения по ставке дисконта методом Инвуда.

Определение рыночной стоимости недвижимости методом дисконтированных денежных потоков выполняется в следующей последовательности:

- определение периода прогнозирования (под периодом прогнозирования понимается период в будущем, на который от даты оценки производится прогнозирование значений факторов, влияющих на величину будущих доходов);
- исследование способности объекта оценки приносить доход в течение периода прогнозирования, а также в период после его окончания; прогнозирование будущих доходов и расходов, соответствующих наиболее эффективному использованию объекта недвижимости;
- определение ставки дисконтирования (капитализации), отражающей доходность вложений в сопоставимые с объектом оценки по уровню риска и периоду владения объекты инвестирования;
- преобразование (приведение) будущих доходов в стоимость на дату оценки с помощью методов капитализации.

### Метод дисконтирования денежных потоков

Метод дисконтирования денежных потоков пересчитывает будущие прогнозируемые доходы от недвижимости в приведенную к дате оценки стоимость по рыночной ставке дисконтирования, соответствующей риску инвестиций в недвижимость. Расчет стоимости объекта недвижимости методом ДДП производится по формуле:

$$C = \sum_{i=1}^n \frac{CF_i}{(1 + i)^{n-0.5}} + TV,$$

где:

**C** — стоимость, определенная методом дисконтирования денежных потоков;

**CF** — денежный поток периода  $n$ ;

**n** — период;

**i** — ставка дисконтирования денежного потока периода *n*;

**TV** — текущая стоимость постпрогнозного периода.

Метод дисконтирования денежных потоков используется, если<sup>191</sup>:

- предполагается, что будущие денежные потоки будут существенно отличаться от текущих;
- имеются данные, позволяющие обосновать размер будущих потоков денежных средств от недвижимости;
- потоки доходов и расходов носят сезонный характер;
- оцениваемая недвижимость – крупный многофункциональный коммерческий объект;
- объект недвижимости строится или только что построен и вводится (или введен в действие).

При расчете рыночной стоимости объекта данным методом применялся следующий алгоритм расчета.

1. Определение длительности прогнозного периода, а также выбор вида денежного потока, который будет использоваться в качестве базы для оценки.
2. Определение величины потенциального валового дохода в прогножном периоде.
3. Определение величины действительного валового дохода в прогножном периоде.
4. Определение величины операционных расходов в прогножном периоде.
5. Определение величины чистого операционного дохода в прогножном периоде.
6. Расчет ставки дисконтирования.
7. Расчет текущей стоимости будущих денежных потоков в прогножном и постпрогножном периодах.
8. Определение рыночной стоимости объекта в рамках доходного подхода.

Методика расчета величины чистого операционного дохода аналогична описанной в разделе 1.9.1 (метод прямой капитализации дохода).

### **Расчет текущей стоимости будущих денежных потоков в прогножном и постпрогножном периодах**

#### *Прогнозный период*

В рамках метода дисконтирования денежного потока стоимость объекта оценки определяется путем дисконтирования всех доходов и расходов, связанных с использованием объекта коммерческой недвижимости.

При дисконтировании денежного потока расчет фактора текущей стоимости осуществляется по формуле:

$$F = \frac{1}{(1+R)^n},$$

где:

**F** — фактор текущей стоимости;

**R** — ставка дисконта;

**n** — период дисконтирования.

Осуществляя дисконтирование спрогнозированного потока, следует учитывать тот факт, что инвестор получает доходы и осуществляет расходы равномерно в течение периода (квартала),

<sup>191</sup> [http://www.e-reading.by/chapter.php/99479/28/Shevchuk\\_-\\_Pokupka\\_doma\\_i\\_uchastka.html](http://www.e-reading.by/chapter.php/99479/28/Shevchuk_-_Pokupka_doma_i_uchastka.html)

поэтому дисконтирование потоков должно быть произведено для состояния середины периода. Расчет периода дисконтирования осуществлялся следующим образом:

$$n = 0,5 \times K_i + \Sigma K_i,$$

где:

$K_i$  — длительность одного периода прогнозирования (в годовом исчислении);

$t$  — период прогнозирования, для которого рассчитывается фактор текущей стоимости.

Далее определенные таким образом факторы текущей стоимости умножаются на величину денежного потока в прогнозном периоде за соответствующий период.

*Постпрогнозный период*

### Расчет терминальной стоимости по модели Гордона

Расчет текущей стоимости реверсии объекта был произведен по модели Гордона. Суть модели заключается в том, что стоимость объекта на конец прогнозного периода будет равна величине капитализированного денежного потока терминального периода (то есть текущей стоимости бесконечного аннуитета).

Текущая стоимость в постпрогнозном периоде определялась по следующей формуле:

$$TV = \frac{CF_{n+1}}{(O_n - g)} \times \left( \frac{1}{(1 + O_n)^{-0,5}} - \frac{(1 + g)^n}{(1 + O_n)^{n-0,5}} \right) \times \frac{1}{(1 + O_n)^n}.$$

где:

$TV$  — текущая стоимость объекта в постпрогнозный период;

$CF_{n+1}$  — денежный поток в первый год постпрогнозного периода;

$O_n$  — ставка дисконтирования;

$g$  — ожидаемые темпы прироста денежного потока в терминальном периоде;

$n$  — период прогнозирования.

### Расчет терминальной стоимости методом прямой капитализации

Расчет терминальной стоимости объекта может быть определен методом прямой капитализации.

Стоимость реверсии в конце прогнозного периода с использованием данного метода выполняется путем деления чистого операционного дохода в постпрогнозном периоде на ставку капитализации, прогнозируемую для постпрогнозного периода.

$$C = \frac{ЧОД}{K},$$

где:

$C$  — стоимость реверсии, определенная методом прямой капитализации дохода;

$ЧОД$  — чистый операционный доход в постпрогнозном периоде;

$K$  — коэффициент капитализации в постпрогнозном периоде.

Метод капитализации доходов используется, если<sup>192</sup>:

- потоки доходов стабильны длительный период времени, представляют собой значительную положительную величину;

<sup>192</sup> Оценка недвижимости под ред. А. Г. Грязновой, М. А. Федотовой, — М.: "Финансы и статистика", 2007, стр. 121.

- потоки доходов возрастают устойчивыми, умеренными темпами.

Для определения ставки дисконтирования, отражающей доходность вложений в сопоставимые с объектом оценки по уровню риска объекты инвестирования, используются те же методы, что и при расчете ставки капитализации описанные выше..

Метод применяется к потокам с любым законом их изменения во времени и определяет текущую стоимость будущих потоков дохода, каждый из которых дисконтируется по соответствующей ставке дисконтирования или с использованием единой ставки, учитывающей все ожидаемые в будущем периоде экономической жизни объекта выгоды, включая поступления при его продаже в конце периода владения.

#### **Методы, использующие другие формализованные модели**

*Методы, использующие другие формализованные модели,* применяются для постоянных или регулярно изменяющихся потоков дохода. Капитализация таких доходов производится по ставке капитализации, конструируемой на основе единой ставки дисконтирования, принимаемой в расчет модели возврата капитала, а также ожидаемых изменений дохода и стоимости недвижимости в будущем. В качестве денежного потока, капитализируемого в стоимость, как правило, используется чистый операционный доход, который генерирует или способен генерировать объект оценки с учетом рисков неполучения данного дохода. Для определения ставки дисконтирования используются те же методы, что и при расчете ставки капитализации описанные выше.



## СОГЛАСОВАНИЕ РЕЗУЛЬТАТОВ

В соответствии с п. 8 ФСО №3 в отчете об оценке должно содержаться "описание процедуры согласования результатов оценки и выводы, полученные на основании проведенных расчетов по различным подходам, а также при использовании разных методов в рамках применения каждого подхода, с целью определения итоговой величины стоимости, либо признание в качестве итоговой величины стоимости результата одного из подходов"<sup>193</sup>.

Согласно п. 24 ФСО №1: "Оценщик вправе самостоятельно определять необходимость применения тех или иных подходов к оценке и конкретных методов оценки в рамках применения каждого из подходов".

Также в соответствии с п. 8 ФСО №3 "Требования к отчету об оценке" в качестве итоговой величины стоимости может быть признан результат одного из подходов<sup>194</sup>.

Согласно п. 25 ФСО №1: "В случае использования нескольких подходов к оценке, а также использования в рамках какого-либо из подходов к оценке нескольких методов оценки выполняется предварительное согласование их результатов с целью получения промежуточного результата оценки объекта оценки данным подходом. При согласовании существенно отличающихся промежуточных результатов оценки, полученных различными подходами или методами, в отчете необходимо отразить проведенный анализ и установленную причину расхождений. Существенным признается такое отличие, при котором результат, полученный при применении одного подхода (метода), находится вне границ указанного оценщиком диапазона стоимости, полученной при применении другого подхода (методов) (при наличии)".

После проведения процедуры согласования оценщик помимо указания в отчете об оценке итоговой величины стоимости объекта оценки имеет право приводить свое суждение о возможных границах интервала, в котором, по его мнению, может находиться эта стоимость, если в задании на оценку не указано иное<sup>195</sup>.

Итоговая величина стоимости объекта оценки должна быть выражена в рублях Российской Федерации<sup>196</sup>.

Согласование результатов Исполнитель проводит с помощью анализа достоинств и недостатков используемых подходов оценки.

### Краткая характеристика сравнительного подхода

Сравнительный подход при оценке оказывает большое влияние на итоговое согласование стоимости, если имеется рыночная информация по сделкам с объектами, аналогичными оцениваемому. Продажи сопоставимых объектов позволяют оценить отличия объекта оценки от сопоставимых объектов и получить оцененную рыночную стоимость рассматриваемого объекта недвижимости. Сравнительный подход имеет следующие преимущества:

- это единственный подход, базирующийся на рыночных ценах недвижимости;
- данный подход отражает текущую реальную практику сделок на рынке недвижимости.

### Краткая характеристика доходного подхода

Неоспоримым преимуществом доходного подхода является то, что это единственный подход, который учитывает будущие ожидания относительно цен, затрат, инвестиций и т. п. Что особенно важно, данный подход оценивает будущие выгоды от владения объектом, поскольку покупатель, принимая решение об инвестировании средств, сопоставляет предлагаемую цену и ожидаемые выгоды. Основные трудности, связанные с применением доходного подхода, заключаются

---

<sup>193</sup> Федеральный стандарт оценки "Требования к отчету об оценке (ФСО № 3)", п. 8, подпункт И.

<sup>194</sup> Федеральный стандарт оценки "Требования к отчету об оценке (ФСО № 3)", п. 8, подпункт К.

<sup>195</sup> Федеральный стандарт оценки "Общие понятия оценки, подходы и требования к проведению оценки (ФСО № 1)", п. 26.

<sup>196</sup> Федеральный стандарт оценки "Общие понятия оценки, подходы и требования к проведению оценки (ФСО № 1)", п. 27.

в сложности определения обоснованного годового денежного потока, учете всех возможных доходов и расходов и их размеров в будущем.

### **Краткая характеристика затратного подхода**

Затратный подход к оценке имущества применяется преимущественно в случаях, когда не имеется достаточной информации о сделках купли-продажи аналогичных объектов, в связи с чем трудно получить информацию об их стоимости на вторичном рынке. Затратный подход отражает текущий уровень цен восстановления аналогичного оборудования, недвижимости и других активов, входящих в состав объекта оценки, и их накопленный износ. Преимущество данного подхода состоит в достаточной точности и достоверности информации о реальных активах. Это устраняет определенную абстрактность, присущую доходному и сравнительному подходам. В современных российских условиях затратный подход имеет наиболее полную и достоверную информационную базу для расчетов, а также традиционные для российской экономики затратные методы определения стоимости имущества. Основным недостатком данного метода является то, что в рамках затратного подхода не учитывается способность имущества приносить доход. Этот метод также не учитывает в полной мере рыночную конъюнктуру региона.

При использовании более одного подхода к оценке согласование результатов оценки производится с помощью одного из способов согласования.

При использовании одного подхода (при условии мотивированного отказа от других двух подходов) полученному результату присваивается вес 100%.

Анализируя используемые и опубликованные в научных статьях способы согласования результатов расчетов, можно сделать заключение, что они относятся к одной из следующих групп<sup>197</sup>:

- прямое экспертное назначение весов;
- определение нескольких критериев назначения весов, по которым математически выводятся веса для согласования результатов расчета;
- дополнительное экспертное определение компетентности экспертов (назначение весов группой экспертов);
- применение метода агрегированной иерархии (МАИ) Т. Саати.

### **Прямое экспертное назначение весов**

Как правило, исходя из своих субъективных соображений, оценщик самостоятельно назначает веса результатам, полученным по каждому подходу.

### **Определение нескольких критериев назначения весов**

Впервые методика опубликована в 2002 году А. Шаскольским.

Автором предложены четыре критерия, по которым оценщиком оцениваются результаты, полученные по каждому подходу:

1. Достоверность и достаточность информации;
2. Способность подхода учитывать структуру ценообразующих факторов, специфичных для объекта;
3. Способность подхода отразить мотивацию, действительные намерения типичного участника сделки;
4. Соответствие подхода виду рассчитываемой стоимости.

Исполнителем было принято решение дополнить перечень следующими критериями:

5. достоверность и достаточность информации, используемой в расчетах;

<sup>197</sup> [http://smao.ru/files/magazine/2008/01/1\\_63-66.pdf](http://smao.ru/files/magazine/2008/01/1_63-66.pdf)

6. достоверность и достаточность информации об объектах-аналогах, используемых в расчетах;
7. соответствие использованных расчетных методов объему доступной рыночной информации;
8. соответствие типу объекта и характеру его использования;
9. соответствие цели и назначению оценки, а также используемому стандарту (базе) стоимости;
10. способность учитывать действительные намерения покупателя;
11. способность учитывать конъюнктуру рынка;
12. соответствие полученного подходом результата данным анализа рынка;
13. способность учитывать текущее техническое состояние.

Расчет "весов" использованных методов проводится в несколько этапов:

- строится матрица факторов, в которой каждому подходу присваиваются баллы (соответствует – 1, не соответствует – 0);
- определяется сумма баллов каждого подхода;
- по отношению суммы баллов подхода к этой сумме определяется расчетный вес подхода;
- расчетные веса округляются так, чтобы сумма равнялась 100%;
- далее проводится согласование результатов расчета.

#### **Назначение весов группой экспертов**

Методика определения значений весовых коэффициентов с учетом компетентности привлекаемых экспертов.

Целью данной разработанной методики является повышение объективности и степени доверия к результатам методики, которая учитывает уровень компетентности экспертов, определенный на основе их самооценки и оценки степени их знакомства с областью знаний, к которой относится оценка, соответствующими руководителями.

Сущностью методики является анкетирование, а затем и обработка результатов, которая проводится с учетом показателей компетентности и весомости привлекаемых экспертов.

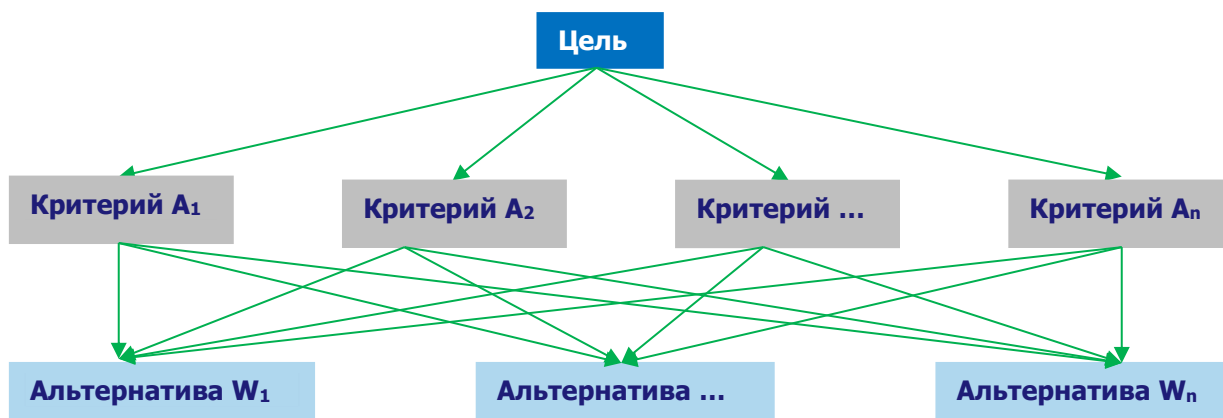
Для этого разработаны специальные анкеты:

- по 10-балльной шкале, соответствующей (семи) показателям, расставляются баллы для каждого подхода;
- каждый эксперт оценивает показатель степени личной уверенности в том, что значения, определенные по 10-балльной шкале, соответствуют действительности;
- осуществляется самооценка степени влияния различных источников аргументации на ответ эксперта.

#### **Согласование результатов оценки методом анализа иерархий (МАИ)**

МАИ представляет собой метод согласования результатов, полученных с использованием различных методов оценки, основанный на декомпозиции проблемы согласования результатов и ее представления в виде иерархии. Для целей согласования результатов используются трехуровневые иерархии.

**Рисунок 1. Структурирование проблемы согласования результатов в виде иерархии**



Источник: <http://www.appraiser.ru>

На рисунке представлено:

- верхний уровень — цель (например, определение рыночной стоимости);
- промежуточный уровень — критерии согласования;
- нижний уровень — набор альтернатив (например, результаты, полученные различными методами оценки).

Например, для оценки результатов, полученных различными методами оценки рыночной стоимости, возможно применение следующих критериев:

- возможность отразить действительные намерения потенциального инвестора и продавца;
- тип, качество, обширность, данных, на основе которых проводится анализ;
- способность параметров используемых методов учитывать конъюнктурные колебания;
- способность учитывать специфические особенности объекта, влияющие на его стоимость (местонахождение, размер, потенциальная доходность).

Для расчета веса каждого из подходов в итоговой рыночной стоимости необходимо построить матрицу сравнения и рассчитать значения весов критериев, по которым сравнивались подходы.

Затем попарно сравниваются критерии по отношению к их воздействию на общую для них цель. Система парных сравнений приводит к результату, который может быть представлен в виде обратно симметричной матрицы.

Элементом матрицы  $a(1, j)$  является интенсивность проявления элемента иерархии 1 относительно элемента иерархии  $j$ , оцениваемая по шкале интенсивности от 1 до 9, где балльные оценки имеют следующий смысл:

- 1 — равная важность;
- 3 — умеренное превосходство одного над другим;
- 5 — существенное превосходство;
- 7 — значительное превосходство;
- 9 — очень сильное превосходство;
- 2, 4, 6, 8 — промежуточные значения.

Если при сравнении одного фактора 1 с другим  $j$  получено  $a(j, 1) = b$ , то при сравнении второго фактора с первым получается:  $a(j, 1) = 1/b$ .

Пусть  $A_1...A_n$  — множество из  $n$  элементов, тогда  $W_1...W_n$  соотносятся следующим образом:

	A1	A2	...	$A_n$
A1	1	$W_1/W_2$	...	$W_1/W_n$
A2	$W_2/W_1$	1	...	$W_2/W_n$
...	...	...	...	...
$A_n$	$W_n/W_1$	$W_n/W_2$	...	1

Источник: <http://www.appraiser.ru>

Оценка весов критериев и оценка весов альтернатив по каждому критерию согласования происходит по схеме:

	A1	A2	...	$A_n$		
A1	1	$W_1/W_2$	...	$W_1/W_n$	$X_1=(1 \times (W_1/W_2) \times \dots \times (W_1/W_n))^{1/n}$	$BEC(A_1)=X_1/Сумма$
A2	$W_2/W_1$	1	...	$W_2/W_n$		...
...	...	...	...	...		...
$A_n$	$W_n/W_1$	$W_n/W_2$	...	1	$X_n=((W_n/W_1) \times (W_n/W_2) \times \dots \times 1)^{1/n}$	$BEC(A_n)=X_n/Сумма$
				Сумма		$\Sigma = 1$

Источник: <http://www.appraiser.ru>

### Определение итогового значения весов каждой альтернативы

Приоритеты синтезируются, начиная со второго уровня вниз. Локальные приоритеты перемножаются на приоритет соответствующего критерия на вышестоящем уровне и суммируются по каждому элементу в соответствии с критериями, на которые воздействует элемент.

### Итоговое согласование результатов

Итоговый результат веса равен сумме произведений весов альтернатив на соответствующие величины альтернатив.

**Таблица 10. Определение итогового значения весов каждой альтернативы**

Параметр	Вес критерия A1	Вес критерия A2	...	Вес критерия $A_n$	Итоговое значение веса для каждой альтернативы
Вес альтернативы 1	Альт. 1.1	Альт. 1.2	...	Альт. 1 .n	$Вес(Альт1)=Альт.1.1 \times Вес(A1) + \dots + Альт. 1.n \times Вес (An)$
Вес альтернативы 2		Альт.2.2	...	Альт.2.n	$Вес(Альт2)=Альт.2.1 \times Вес(A1) + \dots + Альт. 2.n \times Вес (An)$
...	...	...	...	...	
Вес альтернативы k	Альт. k.1	Альт.k.2	...	Альт.k.n	$Вес(Альт.k.)=Альт.k.1 \times Вес(A1) + \dots + Альт.k.n \times Вес (An)$
Сумма			...		1

Источник: <http://www.appraiser.ru>

Полученные таким образом величины и представляют собой итоговое значение весов каждого из критериев.

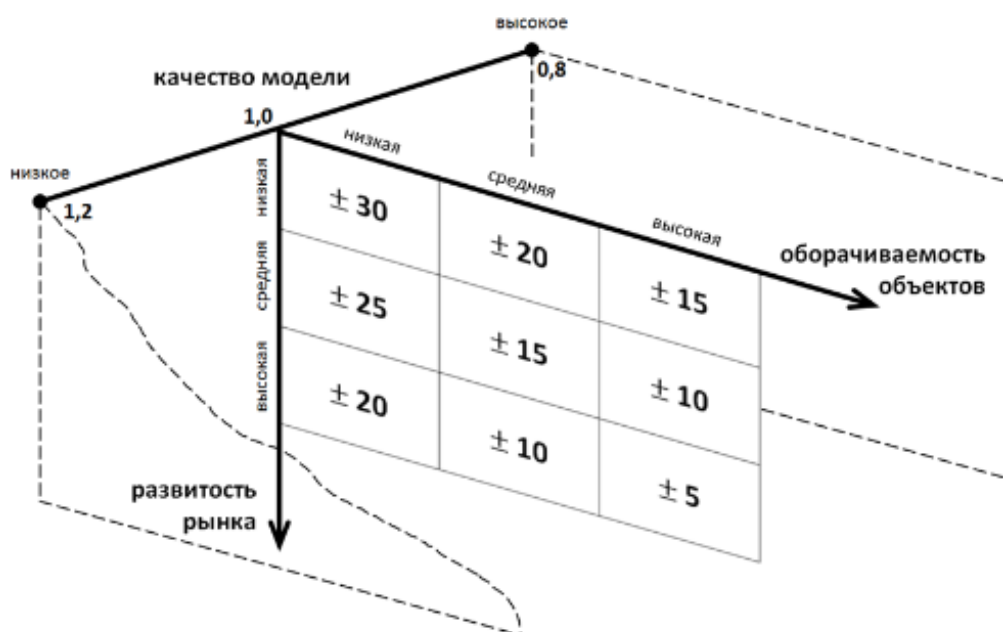
Результаты расчета весовых коэффициентов для определения рыночной стоимости оцениваемых объектов приведены в таблице "Расчет весовых коэффициентов для определения рыночной стоимости объекта оценки" данного отчета.

## ОПРЕДЕЛЕНИЕ ИНТЕРВАЛА ИТОГОВОЙ РЫНОЧНОЙ СТОИМОСТИ ОБЪЕКТА

Согласно п. 30 ФСО №7 после проведения процедуры согласования Исполнитель, помимо указания в отчете об оценке итогового результата оценки стоимости недвижимости, приводит свое суждение о возможных границах интервала, в котором может находиться эта стоимость.

Интервал, в котором может находиться итоговая величина стоимости объекта оценки может быть определен с использованием модифицированной 3D-матрицы интервалов (диапазонов) стоимости, опубликованной на сайте НП "СРОО "Экспертный совет"<sup>198</sup> и приведенной на рис. ниже.

**Рисунок 2. Модифицированная 3D-матрица интервалов (диапазонов) стоимости, %<sup>199</sup>**



Источник: <http://srosovnet.ru/press/news/prakticheskie-rekomendacii-po-ustanovleniyu-diapazonov-stoimosti-poluchenoj-razlichnymi-podhodami-ili-metodami/>

### Характеристика развитости рынка:

- низкая – депрессивные регионы; объекты на значительном удалении от региональных центров;
- средняя – региональные центры;
- высокая – города-миллионники, крупные городские агломерации.

### Характеристика оборачиваемости объектов:

- низкая – крупные объекты коммерческой недвижимости, объекты с уникальными характеристиками;
- средняя – коммерческая недвижимость среднего масштаба;
- высокая – стандартные квартиры и коммерческие объекты малого масштаба.

<sup>198</sup> <http://srosovnet.ru/press/news/prakticheskie-rekomendacii-po-ustanovleniyu-diapazonov-stoimosti-poluchenoj-razlichnymi-podhodami-ili-metodami/>

<sup>199</sup> Матрица составлена на основе анализа значительного массива отчетов об оценке недвижимости, выполненных в 2002 – 2015 гг.



**Качество модели является интегральным показателем, зависящим от следующих основных аспектов:**

- качества исходной информации по параметрам расчета – информация может быть фактической (например, площадь объекта по данным документов технического учета), оценочной (например, среднее значение операционных расходов по аналитическим данным для объектов подобного класса) и прогнозной;
- количества параметров в расчетной модели;
- характера взаимного влияния параметров расчета в расчетной модели (аддитивное, мультипликативное влияние и пр.).

Величина данного показателя определяется Исполнителем экспертно на основе анализа указанных качественных показателей. Проведенный анализ показывает, что в большинстве случаев значение показателя "качество модели" лежит в диапазоне 0,8 – 1,2.

**Таблица 11. Диапазон стоимости по критерию 1 и 2 (развитость рынка, оборачиваемость объектов – d<sub>1,2</sub>), %**

Оборачиваемость объекта	Низкая	Средняя	Высокая
Развитость рынка			
Низкая	+/-30%	+/-20%	+/-15%
Средняя	+/-25%	+/-15%	+/-10%
Высокая	+/-20%	+/-10%	+/-5%

Источник: анализ АО "НЭО Центр", <http://srosovet.ru/press/news/prakticheskie-rekomendacii-po-ustanovleniyu-diapazonov-stoimosti-poluchennomj-razlichnymi-podhodami-ili-metodami/>

**Таблица 12. Показатель качества модели (к), ед.**

Качество модели	Значение	Характеристика
Высокое качество	0,80	Качество исходной информации - фактические и оценочные показатели; Количество параметров в расчетных моделях - малое; Характер взаимного влияния параметров расчета в расчетной модели - специфика не выявлена (при использовании в оценке сравнительного и/или затратного подходов)
Среднее качество	1,00	Качество исходной информации - фактические, оценочные и прогнозные показатели; Количество параметров в расчетных моделях - среднее; Характер взаимного влияния параметров расчета в расчетной модели - мультипликативный эффект при использовании доходного подхода к оценке и специфика не выявлена при использовании сравнительного и/или затратного подходов (при оценке объектов в рамках двух (СП и ДП) и трех (СП, ДП и ЗП) подходов)
Низкое качество	1,20	Качество исходной информации - прогнозные показатели; Количество параметров в расчетных моделях - большое; Характер взаимного влияния параметров расчета в расчетной модели - явно выражен мультипликативный эффект (при использовании в оценке только доходного подхода (например, при оценки ТЦ, ТРЦ, гостиниц, МФК, ЖК и пр.))

Источник: анализ АО "НЭО Центр", <http://srosovet.ru/press/news/prakticheskie-rekomendacii-po-ustanovleniyu-diapazonov-stoimosti-poluchennomj-razlichnymi-podhodami-ili-metodami/>

Итоговый диапазон определяется по следующим формулам:

$$d\% = d_{1,2} * k,$$

где:

$d\%$  – диапазон стоимости, %;

$d_{1,2}$  – диапазон стоимости по критерию 1 и 2 (развитость рынка, оборачиваемость объектов), % (табл. 1.9);

$k$  – показатель качества модели, ед. (экспертно, лежит в диапазоне 0,8–1,2).

$$C_{\min(\max)} = C * (1 \pm d\%/100\%),$$

где:

$C_{\min(\max)}$  – минимальная (максимальная) величина стоимости (нижняя или верхняя граница диапазона), руб.;

$C$  – итоговая рыночная стоимость, руб.;

$d\%$  – диапазон стоимости, %.

**Итоговый алгоритм определения границ диапазонов стоимости:**

- Шаг 1. Определение диапазона стоимости, зависящего от развитости рынка и оборачиваемости объекта оценки.
- Шаг 2. Определение показателя качества модели.
- Шаг 3. Определение диапазона стоимости.
- Шаг 4. Определение границ диапазона стоимости.
- Шаг 5. Анализ и установление причин расхождения (при необходимости).

ПРИЛОЖЕНИЕ 3

## ДОКУМЕНТЫ, ПРЕДОСТАВЛЕННЫЕ ЗАКАЗЧИКОМ

**Заказчик:**

ЗАО УК "РВМ Капитал"  
Д. У. ЗПИФН "РВМ Мегapolis"

**Исполнитель:**

АО "НЭО Центр"

**ФИЛИАЛ ФЕДЕРАЛЬНОГО ГОСУДАРСТВЕННОГО БЮДЖЕТНОГО УЧРЕЖДЕНИЯ "ФЕДЕРАЛЬНАЯ КАДАСТРОВАЯ ПАЛАТА ФЕДЕРАЛЬНОЙ СЛУЖБЫ ГОСУДАРСТВЕННОЙ РЕГИСТРАЦИИ, КАДАСТРА И КАРТОГРАФИИ" ПО МОСКВЕ**  
(полное наименование органа регистрации прав)

Раздел 1

Выписка из Единого государственного реестра недвижимости об основных характеристиках и зарегистрированных правах на объект недвижимости  
**Сведения об основных характеристиках объекта недвижимости**

На основании запроса от 10.12.2018 г., поступившего на рассмотрение 10.12.2018 г., сообщаем, что согласно записям Единого государственного реестра недвижимости:

<b>Помещение</b> <small>(вид объекта недвижимости)</small>	
Лист № _____ Раздела <b>1</b>	Всего листов раздела <b>1</b> : _____
Всего разделов: _____	
Всего листов выписки: _____	
18.12.2018 № 77/100/607/2018-267	
Кадастровый номер:	<b>77:01:0003040:5090</b>
Номер кадастрового квартала:	77:01:0003040
Дата присвоения кадастрового номера:	26.12.2013
Ранее присвоенный государственный учетный номер:	Условный номер: 77-77-11/148/2010-355, Инвентарный номер: 974/
Адрес:	г.Москва, ул.Мани Порываевой, д.34
Площадь, м²:	8282,6
Наименование:	Нежилое помещение
Назначение:	Нежилое помещение
Номер этажа, на котором расположено помещение, машино-место:	Подвал № 0, Подвал № 1, Подвал № 2, Подвал № 3, Подвал № 4, Этаж № 1, Этаж № 2
Вид жилого помещения:	данные отсутствуют
Кадастровая стоимость (руб.):	1159041000
Кадастровые номера иных объектов недвижимости, в пределах которых расположен объект недвижимости:	77:01:0003040:1025
Виды разрешенного использования:	данные отсутствуют
Сведения об отнесении жилого помещения к определенному виду жилых помещений специализированного жилищного фонда, к жилым помещениям наемного дома социального использования или наемного дома коммерческого использования:	данные отсутствуют
Статус записи об объекте недвижимости):	Сведения об объекте недвижимости имеют статус "актуальные, ранее учтенные"
Особые отметки:	Номер помещения: подвал - комнаты Г, Ж, З, П, С, Ю; помещение I - комнаты с 1 по 7, 10, с 25 по 28, 35, 35а, 38, 40а, 41, 58, 75; помещение II - комната 1; помещение IX - комната 1; помещение VI - комната 1; помещение VII - комната 1; помещение VIII - комнаты с 6 по 8, с 11 по 14, 16, 17; помещение X - комнаты с 1 по 3; помещение XI - комнаты 1, 2; подвал 1 - комнаты Д, Ж, З, К, Л, П, С, Ю; помещение I - комнаты 46, с 57 по 59, с 61 по 63; помещение II - комнаты 3, 46; подвал 2 - комнаты Д, Ж, З, К, Л, П, С, Ю; помещение I - комнаты с 34 по 36, с 38 по 40; помещение II - комната 26; подвал 3 - комнаты Д, Ж, З, К, Л, П, С, Ю; помещение I - комнаты 18, с 32 по 34, с 36 по 38; помещение II - комната 6; подвал 4 - комнаты Д, Ж, З, К, Л, П, С, Ю; помещение I - комнаты 13, 16, 21, 54, 55, с 58 по 60, с 65 по 67; этаж 1 - комнаты Г, Ж, з, З, П, С; помещение I - комната 1; помещение IV - комната 1; помещение V - комната 1; этаж 2 - комнаты М1, П; помещение II - комнаты с 4 по 13, 15, с 28 по 30 Сведения необходимые для заполнения раздела 5 отсутствуют.
Получатель выписки:	Чугунов Андрей Федорович
ВЕДУЩИЙ ИНЖЕНЕР <small>(полное наименование организации)</small>	Еропкина Е. Ю. <small>(подпись)</small> <small>(инициалы, фамилия)</small>

М.П.

Выписка из Единого государственного реестра недвижимости об основных характеристиках и зарегистрированных правах на объект недвижимости  
**Сведения о зарегистрированных правах**

Помещение		ЕДИН. ОБЪЕКТ НЕДВИЖИМОСТИ	
Лист №	Раздела 2	Всего листов раздела 2:	Всего разделов:
18.12.2018 № 77/100/607/2018-267			
Кадастровый номер:		77:01:0003040:5090	
1. Правообладатель (правообладатели):		1.1.	Владельцы инвестиционных паев - Закрытого паевого инвестиционного фонда недвижимости "РВМ Мегapolis" под управлением Закрытого акционерного общества управляющая компания "РВМ Капитал", данные о которых устанавливаются на основании данных лицевых счетов владельцев инвестиционных паев в реестре владельцев инвестиционных паев и счетов депо владельцев инвестиционных паев.
2. Вид, номер и дата государственной регистрации права:		2.1.	Общая долевая собственность, № 77-77-11/148/2010-357 от 09.09.2010, доля в праве 726104/1184692
3. Документы-основания:		3.1.	сведения не предоставляются
Ограничение прав и обременение объекта недвижимости:			
вид:			Доверительное управление, Доверительное управление на 726104/1184692 долю в праве общей долевой собственности: Нежилые помещения: подвал ком.Г, Ж, З, П, С, ю, пом.1 ком.1-7, 10, 25-28, 35, 35а, 38, 40а, 41, 58, 75, пом.П ком.1, пом.VI ком.1, пом.VII ком.1, пом.VIII ком.6-8, 11-14, 16, 17, пом.IX ком.1, пом.X ком.1-3, пом.XI ком.1, 2, подвал 1 ком.Д, Ж, З, К, Л, П, С, Ю, пом.1 ком.46, 57-59, 61-63, пом.П ком.3, 46, подвал 2 ком.Д, Ж, З, К, Л, П, С, Ю, пом.1 ком.34-36, 38-40, пом.П ком.26, подвал 3 ком.Д, Ж, З, К, Л, П, С, Ю, пом.1 ком.18, 32-34, 36-38, пом.П ком.6, подвал 4 ком.Д, Ж, З, К, Л, П, С, Ю, пом.1 ком.13, 16, 21, 54, 55, 58-60, 65-67, этаж 1 ком.Г, Ж, З, П, С, з, пом.1 ком.1, пом.IV ком.1, пом.V ком.1, этаж 2 ком.М1, П, пом.П ком.4-13, 15, 28-30 площадью: 8282, 6 кв.м весь объект
4.1.1. дата государственной регистрации:			09.09.2010
номер государственной регистрации:			77-77-11/148/2010-357
срок, на который установлено ограничение прав и обременение объекта недвижимости:			с 24.06.2010 по 09.06.2025
лицо, в пользу которого установлено ограничение прав и обременение объекта недвижимости:			Закрытое акционерное общество Управляющая компания "РВМ Капитал", ИНН: 7722563196
основание государственной регистрации:			Правила доверительного управления, зарегистрированные ФСФР России 24.06.2010 за № 1820-94152390; Выписка из реестра паевых инвестиционных фондов от 19.07.2010 № 12-08/17161; Договор купли-продажи от 26.07.2010 с Обществом с ограниченной ответственностью "Сахарова Бизнес Плаза".
1. Правообладатель (правообладатели):		1.2.	Акционерный коммерческий банк "РОСБАНК" (открытое акционерное общество), ИНН: 7730060164
2. Вид, номер и дата государственной регистрации права:		2.2.	Общая долевая собственность, № 77-77-11/167/2010-086 от 18.11.2010, доля в праве 458588/1184692
3. Документы-основания:		3.2.	сведения не предоставляются
4. Ограничение прав и обременение объекта недвижимости:			не зарегистрировано
5. Сведения о наличии решения об изъятии объекта недвижимости для государственных и муниципальных нужд:			данные отсутствуют
6. Сведения об осуществлении государственной регистрации прав без необходимого в силу закона согласия третьего лица, органа:			данные отсутствуют
ВЕДУЩИЙ ИНЖЕНЕР		Ерошкина Е. Ю.	
(подпись)		(подпись)	
М.П.			

**ФИЛИАЛ ФЕДЕРАЛЬНОГО ГОСУДАРСТВЕННОГО БЮДЖЕТНОГО УЧРЕЖДЕНИЯ "ФЕДЕРАЛЬНАЯ КАДАСТРОВАЯ ПАЛАТА ФЕДЕРАЛЬНОЙ СЛУЖБЫ ГОСУДАРСТВЕННОЙ РЕГИСТРАЦИИ, КАДАСТРА И КАРТОГРАФИИ" ПО МОСКВЕ**  
(полное наименование органа регистрации прав)

Раздел 1

Выписка из Единого государственного реестра недвижимости об основных характеристиках и зарегистрированных правах на объект недвижимости  
**Сведения об основных характеристиках объекта недвижимости**

На основании запроса от 10.12.2018 г., поступившего на рассмотрение 10.12.2018 г., сообщаем, что согласно записям Единого государственного реестра недвижимости:

Помещение	
(вид объекта недвижимости)	
Лист № _____ Раздела <b>1</b>	Всего листов раздела <b>1</b> : _____
<b>18.12.2018 № 77/100/606/2018-9443</b>	Всего разделов: _____
Кадастровый номер:	<b>77:01:0003040:5096</b>
Номер кадастрового квартала:	77:01:0003040
Дата присвоения кадастрового номера:	27.12.2013
Ранее присвоенный государственный учетный номер:	данные отсутствуют
Адрес:	107078 Москва, р-н Красносельский, ул Мани Порываевой, д 34
Площадь, м²:	67,8
Наименование:	Нежилое помещение
Назначение:	Нежилое помещение
Номер этажа, на котором расположено помещение, машино-место:	Подвал № 4
Вид жилого помещения:	данные отсутствуют
Кадастровая стоимость (руб.):	6736000
Кадастровые номера иных объектов недвижимости, в пределах которых расположен объект недвижимости:	77:01:0003040:1025
Виды разрешенного использования:	данные отсутствуют
Сведения об отнесении жилого помещения к определенному виду жилых помещений специализированного жилищного фонда, к жилым помещениям частного дома социального использования или частного дома коммерческого использования:	данные отсутствуют
Статус записи об объекте недвижимости:	Сведения об объекте недвижимости имеют статус "актуальные"
Особые отметки:	подвал 4: пом. I ком. 27а
Получатель выписки:	Чугунов Андрей Федорович

ВЕДУЩИЙ ИНЖЕНЕР	Ерошкина Е. Ю.
(полное наименование должности)	(подпись)
	М.П.
	(подпись, печать)

Раздел 2

Выписка из Единого государственного реестра недвижимости об основных характеристиках и зарегистрированных правах на объект недвижимости  
**Сведения о зарегистрированных правах**

Помещение	
(вид объекта недвижимости)	
Лист № _____ Раздела <b>2</b>	Всего листов раздела <b>2</b> : _____
<b>18.12.2018 № 77/100/606/2018-9443</b>	Всего разделов: _____
Кадастровый номер:	<b>77:01:0003040:5096</b>

1. Правообладатель (правообладатели):	Владельцы инвестиционных паев - Закрытого паевого инвестиционного фонда недвижимости "РВМ Мегapolis" под управлением Закрытого акционерного общества "Управляющая компания "РВМ Капитал", данные о которых устанавливаются на основании данных лицевых счетов владельцев инвестиционных паев в реестре владельцев инвестиционных паев и счетов депо владельцев инвестиционных паев.
2. Вид, номер и дата государственной регистрации права:	2.1. Общая долевая собственность, № 77-77-11/002/2014-678 от 06.03.2014
3. Документы-основания:	3.1. сведения не предоставляются
4. Ограничение прав и обременение объекта недвижимости:	
4.1.1. вид:	Доверительное управление, Доверительное управление помещениями: подвал ком.К, К1, Л, М, Н, Ф, Ю, Я, я, я1, пом. III ком.1-7, 7а, 8-24, пом. IV ком.1, пом. V ком.1, 2, пом. VIII ком.1-5, 9, 10, 15, 18, 19, 19а, 19б, 20-25, 25а, 26-37, 37а, 38-76, подвал 1 ком.И, М, Н, Р, Т, пом. I ком.29, 30, 39-41, 44, пом. II ком.1, 2, 4-45, 47-49, подвал 2 ком.М, П, Р, пом. II ком.1-11, 11А, 12-25, 27, 28, подвал 3 ком.М, П, Р, пом. I ком.1-17, 19-31, 35, 39-28А, пом. II ком.1-5, 7-25, подвал 4 ком.М, П, Р, пом. I ком.1-12, 14, 15, 17, 17а, 18-20, 22-53, 56, 57, 61-64, 68-319, этаж 1 ком.И, К, Л, М, Н, Р, Т, Ф, Ю, Я, пом. I ком.2а, 60-85, пом. II ком.1-4, 4а, 5, 5а, 6, 6а, 7-111, пом. III ком.1, этаж 10 ком.Б, М, Н, Х, Ю, пом. I ком.1-8, пом. II ком.1-14, этаж 11 ком.Б, М, Н, Х, Ю, пом. I ком.1, пом. II ком.1-14, пом. IV ком.1-3, этаж 12 ком.М, Н, пом. II ком.1-14, этаж 13 ком.М, Н, пом. II ком.1-14, этаж 14 ком.М, Н, пом. II ком.1-12, этаж 15 ком.М, Н, пом. II ком.1-14, этаж 16 ком.М, Н, пом. II ком.1-14, этаж 17 ком.М, Н, пом. II ком.1-14, этаж 18 ком.М, Н, пом. II ком.1-16, этаж 19 ком.М, Н, пом. II ком.1-15, этаж 2 ком.Л, М, Н, Н1, Х, Ю, Я, н2, н3, пом. I ком.1-11, пом. II ком.1-3, 14, 16-27, 31, этаж 20 ком.М, Н, пом. II ком.1-16, этаж 21 ком.М, Н, Н1, пом. II ком.1-14, этаж 22 ком.М, Н, пом. II ком.1-13, этаж 23 ком.М, П, пом. II ком.1-14, этаж 24 ком.М, П, пом. II ком.1-14, этаж 25 ком.М, П, пом. II ком.1-14, этаж 26 ком.М, П, пом. II ком.1-14, этаж 27 ком.М, П, пом. II ком.1-14, этаж 3 ком.Л, М, П, Х, Ю, Я, пом. I ком.1-11, пом. II ком.1-14, этаж 4 ком.Л, М, П, Х, Ю, Я, пом. I ком.1-11, пом. II ком.1-14, этаж 5 ком.Л, М, Н, Х, Ю, пом. I ком.1-11, пом. II ком.1-14, этаж 6 ком.Л, М, Н, Х, Ю, пом. I ком.1-11, пом. II ком.1-14, этаж 7 ком.Л, М, Н, Х, Ю, пом. I ком.1-11, пом. II ком.1-14, этаж 8 ком.М, Н, Х, Ю, пом. I ком.1-9, пом. II ком.1-14, пом. V ком.1, этаж 9 ком.Б, М, Н, Х, Ю, пом. I ком.1-9, пом. II ком.1-14, технический этаж ком.М, Н, пом. II ком.1-10 площадью: 72610, 4 кв.м ВСЕХ ОБЪЕКТОВ подвал - комнаты К1, я1, К, Л, М, Н, Ф, Ю, Я, я; помещение III - комнаты с 1 по 7, 7а, с 8 по 24; помещение IV - комната 1; помещение V - комнаты 1, 2; помещение VIII - комнаты с 1 по 5, 9, 10, 15, 18, 19, 19а, 19б, с 20 по 25, 25а, с 26 по 37, 37а, 38; помещение VIII, комната 39 - бокс/место 61; помещение VIII, комната 40 - бокс/место 62; помещение VIII, комната 41 - бокс/место 63; помещение VIII, комната 42 - бокс/место 64; помещение VIII, комната 43 - бокс/место 65; помещение VIII, комната 44 - бокс/место 66; помещение VIII, комната 45 - бокс/место 67; помещение VIII, комната 46 - бокс/место 68; помещение VIII, комната 47 - бокс/место 69; помещение VIII, комната 48 - бокс/место 70; помещение VIII, комната 49 - бокс/место 71;











		с 1 по 14; этаж 6 - комнаты Л, М, Н, Х, Ю; помещение I - комнаты с 1 по 11; помещение II - комнаты с 1 по 14; этаж 7 - комнаты Л, М, Н, Х, Ю; помещение I - комнаты с 1 по 11; помещение II - комнаты с 1 по 14; этаж 8 - комнаты М, Н, Х, Ю; помещение I - комнаты с 1 по 9; помещение II - комнаты с 1 по 14; помещение V - комнаты 1; этаж 9 - комнаты Б, М, Н, Х, Ю; помещение I - комнаты с 1 по 9; помещение II - комнаты с 1 по 14; этаж 10 - комнаты Б, М, Н, Х, Ю; помещение I - комнаты с 1 по 8; помещение II - комнаты с 1 по 14; этаж 11 - комнаты Б, М, Н, Х; помещение I - комнаты 1; помещение II - комнаты с 1 по 14; помещение IV - комнаты с 1 по 3; этаж 12 - комнаты М, Н; помещение II - комнаты с 1 по 14; этаж 13 - комнаты М, Н; помещение II - комнаты с 1 по 14; этаж 14 - комнаты М, Н; помещение II - комнаты с 1 по 12; этаж 15 - комнаты М, Н; помещение II - комнаты с 1 по 14; этаж 16 - комнаты М, Н; помещение II - комнаты с 1 по 14; этаж 17 - комнаты М, Н; помещения II - комнаты с 1 по 14; этаж 18 - комнаты М, Н; помещение II - комнаты с 1 по 16; этаж 19 - комнаты М, Н; помещение II - комнаты с 1 по 15; этаж 20 - комнаты М, Н; помещение II - комнаты с 1 по 16; этаж 21 - комнаты Н1, М, Н; помещение II - комнаты с 1 по 14; этаж 22 - комнаты М, Н; помещение II - комнаты с 1 по 13; этаж 23 - комнаты М, Н; помещение II - комнаты с 1 по 14; этаж 24 - комнаты М, Н; помещение II - комнаты с 1 по 14; этаж 25 - комнаты М, Н; помещение II - комнаты с 1 по 14; этаж 26 - комнаты М, Н; помещение II - комнаты с 1 по 14; этаж 27 - комнаты М, Н; помещение II - комнаты с 1 по 14
	дата государственной регистрации:	06.03.2014
	номер государственной регистрации:	77-77-11/148/2010-356
	срок, на который установлено ограничение прав и обременение объекта недвижимости:	с 24.06.2010г. по 09.06.2025г.
	лицо, в пользу которого установлено ограничение прав и обременение объекта недвижимости:	Закрытое акционерное общество Управляющая компания "РВМ Капитал", ИНН: 7722563196
	основание государственной регистрации:	Правила доверительного управления зарегистрированы ФСФР России 24.06.2010г. за № 1820-94152390; Выписка из реестра пассивных инвестиционных фондов от 19.07.2010г. № 12-08/17161; Договор купли-продажи от 26.07.2010г. с Обществом с ограниченной ответственностью «Сахарова Бизнес Плаза».
	вид:	Аренда, подвал 4, помещение I - комната 27а
	дата государственной регистрации:	05.09.2014
	номер государственной регистрации:	77-77-11/091/2013-837
	срок, на который установлено ограничение прав и обременение объекта недвижимости:	5 лет
4.1.2.	лицо, в пользу которого установлено ограничение прав и обременение объекта недвижимости:	Открытое акционерное общество "РЖД Логистика", ИНН: 7708730092
	основание государственной регистрации:	Договор аренды от 24.11.2012, дата регистрации 21.05.2013, №77-77-11/091/2013-837; Дополнительное соглашение к Договору от 24.11.2012 №770190815/2002 аренды от 06.07.2014 №1, дата регистрации 05.09.2014, №77-77-11/010/2014-475; Дополнительное соглашение к договору аренды от 24 ноября 2012 от 24.01.2017 №8, дата регистрации 10.08.2017, №77-77/011-77/011/223/2017-3344/1
5.	Сведения о наличии решения об изъятии объекта недвижимости для государственных и муниципальных нужд:	данные отсутствуют
6.	Сведения об осуществлении государственной регистрации прав без необходимого в силу закона согласия третьего лица, органа:	данные отсутствуют


ВЕДУЩИЙ ИНЖЕНЕР		Ерошкина Е. Ю.
<small>Собственник недвижимого имущества</small>	<small>Помещатель</small>	<small>Лицезель, Фондатор</small>
	М.П.	

Раздел 5

Выписка из Единого государственного реестра недвижимости об основных характеристиках и зарегистрированных правах на объект недвижимости  
**План расположения помещения, машино-места на этаже (плане этажа)**

<b>Помещение</b>			
<small>(Един. объекта недвижимости)</small>			
Лист №	Раздела <b>5</b>	Всего листов раздела <b>5</b> : _____	Всего разделов: _____
<b>18.12.2018 № 77/100/606/2018-9443</b>		Всего листов выписки: _____	
Кадастровый номер:		<b>77:01:0003040:5096</b>	

Номер этажа (этажей): Подвал № 4

 <p>Файл с планом помещения отсутствует</p>	
Масштаб 1:	данные отсутствуют

<b>ВЕДУЩИЙ ИНЖЕНЕР</b>	<b>Ерошкина Е. Ю.</b>
<small>(подпись)</small>	<small>(подпись)</small>

М.П.

**ФИЛИАЛ ФЕДЕРАЛЬНОГО ГОСУДАРСТВЕННОГО БЮДЖЕТНОГО УЧРЕЖДЕНИЯ "ФЕДЕРАЛЬНАЯ КАДАСТРОВАЯ ПАЛАТА ФЕДЕРАЛЬНОЙ СЛУЖБЫ ГОСУДАРСТВЕННОЙ РЕГИСТРАЦИИ, КАДАСТРА И КАРТОГРАФИИ" ПО МОСКВЕ**  
(полное наименование органа регистрации прав)

Раздел 1

Выписка из Единого государственного реестра недвижимости об основных характеристиках и зарегистрированных правах на объект недвижимости  
**Сведения об основных характеристиках объекта недвижимости**

На основании запроса от 10.12.2018 г., поступившего на рассмотрение 10.12.2018 г., сообщаем, что согласно записям Единого государственного реестра недвижимости:

<b>Помещение</b>			
<small>(Един. объекта недвижимости)</small>			
Лист №	Раздела <b>1</b>	Всего листов раздела <b>1</b> : _____	Всего разделов: _____
<b>18.12.2018 № 77/100/606/2018-9088</b>		Всего листов выписки: _____	
Кадастровый номер:		<b>77:01:0003040:5097</b>	

Номер кадастрового квартала:	77:01:0003040
Дата присвоения кадастрового номера:	27.12.2013
Ранее присвоенный государственный учетный номер:	данные отсутствуют
Адрес:	107078 Москва, р-н Красносельский, ул Мани Порываевой, д 34
Площадь, м <sup>2</sup> :	316.6
Наименование:	Нежилое помещение
Назначение:	Нежилое помещение
Номер этажа, на котором расположено помещение, машино-место:	Подвал № 4
Вид жилого помещения:	данные отсутствуют
Кадастровая стоимость (руб.):	31456000
Кадастровые номера иных объектов недвижимости, в пределах которых расположен объект недвижимости:	77:01:0003040:1025
Виды разрешенного использования:	данные отсутствуют
Сведения об отнесении жилого помещения к определенному виду жилых помещений специализированного жилищного фонда, к жилым помещениям наемного дома социального использования или наемного дома коммерческого использования:	данные отсутствуют
Статус записи об объекте недвижимости:	Сведения об объекте недвижимости имеют статус "актуальные"
Особые отметки:	подвал 4: ном. 1 кам. 27
Получатель выписки:	Чугунов Андрей Федорович

<b>ВЕДУЩИЙ ИНЖЕНЕР</b>	<b>Ерошкина Е. Ю.</b>
<small>(подпись)</small>	<small>(подпись)</small>

М.П.



Выписка из Единого государственного реестра недвижимости об основных характеристиках и зарегистрированных правах на объект недвижимости  
**Сведения о зарегистрированных правах**

<b>Помещение</b>		(код объекта недвижимости)	
Лист №	Раздела <b>2</b>	Всего листов раздела <b>2</b> :	Всего разделов: _____
<b>18.12.2018 № 77/00/606/2018-9088</b>		Всего листов выписки: _____	
Кадастровый номер:		<b>77:01:0003040:5097</b>	

1. Правообладатель (правообладатели):	1.1. Владельцы инвестиционных паяв - Закрытого паевого инвестиционного фонда недвижимости "РВМ Мегаполис" под управлением Закрытого акционерного общества управляющая компания "РВМ Капитал", данные о которых устанавливаются на основании данных лицевого счета владельцев инвестиционных паяв в реестре владельцев инвестиционных паяв и счетов депо владельцев инвестиционных паяв.
2. Вид, номер и дата государственной регистрации права:	2.1. Общая долевая собственность, № 77-77-11/002/2014-671 от 06.03.2014
3. Документы-основания:	3.1. сведения не предоставляются
4. Ограничение прав и обременение объекта недвижимости:	
4.1.1. вид:	Аренда, г.Москва, ул.Маши Порываевой, д.34, кад.№ 77:01:0003040:5097, Помещение, назначение: нежилое, общая площадь 316, 6 кв.м подвал 4, помещение 1 - комната 27
дата государственной регистрации:	29.11.2016
номер государственной регистрации:	77-77-11/099/2013-787
срок, на который установлено ограничение прав и обременение объекта недвижимости:	с момента государственной регистрации по 30.09.2023
лицо, в пользу которого установлено ограничение прав и обременение объекта недвижимости:	Государственная корпорация "Банк развития и внешнеэкономической деятельности (Внешэкономбанк)", ИНН: 7750004150
основание государственной регистрации:	Договор аренды от 01.07.2013, дата регистрации 16.08.2013, №77-77-11/099/2013-787; Дополнительное соглашение к договору аренды от 01.07.2013 от 21.12.2015 №4, дата регистрации 16.02.2016, №77-77/003-77/003/001/2016-283/1; Дополнительное соглашение к договору аренды от 01.07.2013 от 01.10.2016 №5, дата регистрации 29.11.2016, №77-77/006-77/006/015/2016-1133/1
4.1.2. вид:	Доверительное управление, Доверительное управление помещениями: подвал ком.К, К1, Л, М, П, Ф, Ю, Я, я, я1, пом.П ком.1-7, 7а, 8-24, пом.П ком.1, пом.П ком.1, 2, пом.П ком.1-5, 9, 10, 15, 18, 19, 19а, 19б, 20-25, 25а, 26-37, 37а, 38-76, подвал 1 ком.И, М, П, Р, Т, пом.П ком.29, 30, 39-41, 44, пом.П ком.1, 2, 4-45, 47-49, подвал 2 ком.М, Н, Р, пом.П ком.1-11, 11А, 12-25, 27, 28, подвал 3 ком.М, Н, Р, пом.П ком.1-17, 19-31, 35, 39-284, пом.П ком.1-5, 7-25, подвал 4 ком.М, Н, Р, пом.П ком.1-12, 14, 15, 17, 17а, 18-20, 22-53, 56, 57, 61-64, 68-319, этаж 1 ком.И, К, Л, М, Н, Р, Т, Ф, Ю, Я, пом.П ком.2а, 60-85, пом.П ком.1-4, 4а, 5, 5а, 6, 6а, 7-111, пом.П ком.1, этаж 10 ком.Б, М, Н, Х, Ю, пом.П ком.1-8, пом.П ком.1-14, этаж 11 ком.Б, М, Н, Х, пом.П ком.1, пом.П ком.1-14, пом.П ком.1-3, этаж 12 ком.М, Н, пом.П ком.1-14, этаж 13 ком.М, Н, пом.П ком.1-14, этаж 14 ком.М, Н, пом.П ком.1-12, этаж 15 ком.М, П, пом.П ком.1-14, этаж 16 ком.М, П, пом.П ком.1-14, этаж 17 ком.М, Н, пом.П ком.1-14, этаж 18 ком.М, П, пом.П ком.1-16, этаж 19 ком.М, П, пом.П ком.1-15, этаж 2 ком.Л, М, Н, П, Х, Ю, Я, и2, и3, пом.П ком.1-11, пом.П ком.1-3, 14, 16-27, 31, этаж 20 ком.М, Н, пом.П ком.1-16, этаж 21 ком.М, П, П, пом.П ком.1-14, этаж 22 ком.М, П, пом.П ком.1-13, этаж 23 ком.М, Н, пом.П ком.1-14, этаж 24 ком.М, Н, пом.П ком.1-14, этаж 25 ком.М, Н, пом.П ком.1-14, этаж 26 ком.М, Н, пом.П ком.1-14, этаж 27 ком.М, Н, пом.П ком.1-14, этаж 3 ком.Л, М, Н, Х, Ю, Я, пом.П ком.1-11, пом.П ком.1-14, этаж 4 ком.Л, М, Н, Х, Ю, Я, пом.П ком.1-11, пом.П ком.1-14, этаж 5 ком.Л, М, Н, Х, Ю, Я, пом.П ком.1-11, пом.П ком.1-14, этаж 6 ком.Л, М, Н, Х, Ю, Я, пом.П ком.1-11, пом.П ком.1-14, этаж 7 ком.Л, М, Н, Х, Ю, Я, пом.П ком.1-11, пом.П ком.1-14, этаж 8 ком.М, Н, Х, Ю, Я, пом.П ком.1-9, пом.П ком.1-14, пом.П ком.1, этаж 9 ком.Б, М, Н, Х, Ю, Я, пом.П ком.1-9, пом.П ком.1-14, технический этаж ком.М, П, пом.П ком.1-10 площадью: 72610, 4 кв.м ВСЕЬ ОБЪЕКТ подвал - комнаты К1, я1, К, Л, М, Н, Ф, Ю, Я, я; помещение III - комнаты с 1 по 7, 7а, с 8 по 24; помещение IV - комната 1; помещение V - комнаты 1, 2; помещение VIII - комнаты с 1 по 5, 9, 10, 15, 18, 19, 19а, 19б, с 20 по 25, 25а, с 26 по 37, 37а, 38; помещение VIII, комната 39 - бокс/место 61; помещение VIII, комната 40 - бокс/место 62; помещение VIII, комната 41 - бокс/место 63; помещение VIII, комната 42 - бокс/место 64; помещение VIII, комната 43 - бокс/место 65; помещение VIII, комната 44 - бокс/место 66; помещение VIII, комната 45 - бокс/место 67; помещение VIII, комната 46 - бокс/место 68; помещение VIII, комната 47 - бокс/место 69; помещение VIII, комната 48 - бокс/место 70; помещение VIII, комната 49 - бокс/место 71; помещение VIII, комната 50 - бокс/место 72; помещение VIII, комната 51 - бокс/место 73; помещение VIII, комната 52 - бокс/место 74; помещение VIII, комната 53 - бокс/место 75; помещение VIII, комната 54 - бокс/место 76; помещение VIII, комната 55 - бокс/место 77; помещение VIII, комната 56 - бокс/место 78; помещение VIII, комната 57 - бокс/место 79; помещение VIII, комната 58 - бокс/место 80; помещение VIII, комната 59 - бокс/место 81; помещение VIII, комната 60 - бокс/место 82; помещение VIII, комната 61 - бокс/место 83; помещение VIII, комната 62 - бокс/место 84; помещение VIII, комната 63 - бокс/место 85; помещение VIII, комната 64 - бокс/место 86; помещение VIII, комната 65 - бокс/место 87; помещение VIII, комната 66 - бокс/место 88; помещение VIII, комната 67 - бокс/место 89; помещение VIII, комната 68 - бокс/место 90; помещение VIII, комната 69 - бокс/место 91; помещение VIII, комната 70 - бокс/место 92; помещение VIII, комната 71 - бокс/место 93; помещение VIII, комната 72 - бокс/место 94; помещение VIII, комната 73 - бокс/место 95; помещение VIII, комната 74 - бокс/место 96; помещение VIII, комната 75 - бокс/место 97; помещение VIII, комната 76 - бокс/место 98; подвал 1 - комнаты И, М, Н, Р, Т; помещение 1 - комнаты 29, 30, с 39 по 41, 44; помещение II - комнаты 1, 2, с 4 по 45, с 47 по 49; подвал 2 - комнаты М, Н, Р; помещение II - комнаты с 1 по 11, 11А, с 12 по 25, 27, 28; подвал 3 - комнаты М, Н, Р; помещение I - комнаты с 1 по 17, с 19 по 31, 35, 39, 40; помещение I, комната 100 - бокс/место 660; помещение I, комната 101 - бокс/место 661; помещение I, комната 102 - бокс/место 662; помещение I, комната 103 - бокс/место 663; помещение I, комната 104 - бокс/место 664; помещение I, комната 105 - бокс/место 665; помещение I, комната 106 - бокс/место 666; помещение I, комната 107 - бокс/место 667; помещение I, комната 108 - бокс/место 668; помещение I, комната 109 - бокс/место 669; помещение I, комната 110 - бокс/место 670; помещение I, комната 111 - бокс/место 671; помещение I, комната 112 - бокс/место 672; помещение I, комната 113 - бокс/место 673; помещение I, комната 114 - бокс/место 674; помещение I, комната 115 - бокс/место 675; помещение I, комната 116 - бокс/место 676; помещение I, комната 117 - бокс/место 677; помещение I, комната 118 - бокс/место 678; помещение I, комната 119 - бокс/место 679; помещение I, комната 120 - бокс/место 680; помещение I, комната 121 - бокс/место 681; помещение I, комната 122 - бокс/место 682; помещение I, комната 123 - бокс/место 683; помещение I, комната 124 - бокс/место 684; помещение I, комната 125 - бокс/место 685; помещение I, комната 126 - бокс/место 686; помещение I, комната 127 - бокс/место 687; помещение I, комната 128 - бокс/место 688; помещение I, комната 129 - бокс/место 689; помещение I, комната 130 - бокс/место 690; помещение I, комната 131 - бокс/место 691; помещение I, комната 132 - бокс/место 692; помещение I, комната 133 - бокс/место 693; помещение I, комната 134 - бокс/место 694;









		<p>помещение I, комната 288 - бокс/место 987; помещение I, комната 289 - бокс/место 988; помещение I, комната 290 - бокс/место 989; помещение I, комната 291 - бокс/место 990; помещение I, комната 292 - бокс/место 991; помещение I, комната 293 - бокс/место 992; помещение I, комната 294 - бокс/место 993; помещение I, комната 295 - бокс/место 994; помещение I, комната 296 - бокс/место 995; помещение I, комната 297 - бокс/место 9956; помещение I, комната 298 - бокс/место 997; помещение I, комната 299 - бокс/место 998; помещение I, комната 300 - бокс/место 999; помещение I, комната 301 - бокс/место 1000; помещение I, комната 302 - бокс/место 1001; помещение I, комната 303 - бокс/место 1002; помещение I, комната 304 - бокс/место 1003; помещение I, комната 305 - бокс/место 1004; помещение I, комната 306 - бокс/место 1005; помещение I, комната 307 - бокс/место 1006; помещение I, комната 308 - бокс/место 1007; помещение I, комната 309 - бокс/место 1008; помещение I, комната 310 - бокс/место 1009; помещение I, комната 311 - бокс/место 1010; помещение I, комната 312 - бокс/место 1011; помещение I, комната 313 - бокс/место 1012; помещение I, комната 314 - бокс/место 1013; помещение I, комната 315 - бокс/место 1014; помещение I, комната 316 - бокс/место 1015; помещение I, комната 317 - бокс/место 1016; помещение I, комната 318 - бокс/место 1017; помещение I, комната 319 - бокс/место 1018; помещение I, комната 69 - бокс/место 768; помещение I, комната 70 - бокс/место 769; помещение I, комната 71 - бокс/место 770; помещение I, комната 72 - бокс/место 771; помещение I, комната 73 - бокс/место 772; помещение I, комната 74 - бокс/место 773; помещение I, комната 75 - бокс/место 774; помещение I, комната 76 - бокс/место 775; помещение I, комната 77 - бокс/место 776; помещение I, комната 78 - бокс/место 777; помещение I, комната 79 - бокс/место 778; помещение I, комната 80 - бокс/место 779; помещение I, комната 81 - бокс/место 780; помещение I, комната 82 - бокс/место 781; помещение I, комната 83 - бокс/место 782; помещение I, комната 84 - бокс/место 783; помещение I, комната 85 - бокс/место 784; помещение I, комната 86 - бокс/место 785; помещение I, комната 87 - бокс/место 786; помещение I, комната 88 - бокс/место 787; помещение I, комната 89 - бокс/место 788; помещение I, комната 90 - бокс/место 789; помещение I, комната 91 - бокс/место 790; помещение I, комната 92 - бокс/место 791; помещение I, комната 93 - бокс/место 792; помещение I, комната 94 - бокс/место 793; помещение I, комната 95 - бокс/место 794; помещение I, комната 96 - бокс/место 795; помещение I, комната 97 - бокс/место 796; помещение I, комната 98 - бокс/место 797; помещение I, комната 99 - бокс/место 798; этаж технический - комнаты М, Н; помещение II - комнаты с 1 по 10; этаж 1 - комнаты И, К, Л, М, Н, Р, Т, Ф, Ю, Я; помещение I - комнаты 2а, с 60 по 85; помещение II - комнаты с 1 по 4, 4а, 5, 5а, 6, 6а, с 7 по 51; помещение II, комната 100 - бокс/место 49; помещение II, комната 101 - бокс/место 50; помещение II, комната 102 - бокс/место 51; помещение II, комната 103 - бокс/место 52; помещение II, комната 104 - бокс/место 53; помещение II, комната 105 - бокс/место 54; помещение II, комната 106 - бокс/место 55; помещение II, комната 107 - бокс/место 56; помещение II, комната 108 - бокс/место 57; помещение II, комната 109 - бокс/место 58; помещение II, комната 110 - бокс/место 59; помещение II, комната 111 - бокс/место 60; помещение II, комната 52 - бокс/место 1; помещение II, комната 53 - бокс/место 2; помещение II, комната 54 - бокс/место 3; помещение II, комната 55 - бокс/место 4; помещение II, комната 56 - бокс/место 5; помещение II, комната 57 - бокс/место 6; помещение II, комната 58 - бокс/место 7; помещение II, комната 59 - бокс/место 8; помещение II, комната 60 - бокс/место 9; помещение II, комната 61 - бокс/место 10; помещение II, комната 62 - бокс/место 11; помещение II, комната 63 - бокс/место 12; помещение II, комната 64 - бокс/место 13; помещение II, комната 65 - бокс/место 14; помещение II, комната 66 - бокс/место 15; помещение II, комната 67 - бокс/место 16; помещение II, комната 68 - бокс/место 17; помещение II, комната 69 - бокс/место 18; помещение II, комната 70 - бокс/место 19; помещение II, комната 71 - бокс/место 20; помещение II, комната 72 - бокс/место 21; помещение II, комната 73 - бокс/место 22; помещение II, комната 74 - бокс/место 23; помещение II, комната 75 - бокс/место 24; помещение II, комната 76 - бокс/место 25;</p>
		<p>помещение II, комната 77 - бокс/место 26; помещение II, комната 78 - бокс/место 27; помещение II, комната 79 - бокс/место 28; помещение II, комната 80 - бокс/место 29; помещение II, комната 81 - бокс/место 30; помещение II, комната 82 - бокс/место 31; помещение II, комната 83 - бокс/место 32; помещение II, комната 84 - бокс/место 33; помещение II, комната 85 - бокс/место 34; помещение II, комната 86 - бокс/место 35; помещение II, комната 87 - бокс/место 36; помещение II, комната 88 - бокс/место 37; помещение II, комната 89 - бокс/место 38; помещение II, комната 90 - бокс/место 39; помещение II, комната 91 - бокс/место 40; помещение II, комната 92 - бокс/место 41; помещение II, комната 93 - бокс/место 42; помещение II, комната 94 - бокс/место 43; помещение II, комната 95 - бокс/место 44; помещение II, комната 96 - бокс/место 45; помещение II, комната 97 - бокс/место 46; помещение II, комната 98 - бокс/место 47; помещение II, комната 99 - бокс/место 48; помещение III - комната 1; этаж 2 - комнаты Н1, н2, н3, Л, М, Н, Х, Ю, Я; помещение I - комнаты с 1 по 11; помещение II - комнаты с 1 по 3, 14, с 16 по 27, 31; этаж 3 - комнаты Л, М, Н, Х, Ю, Я; помещение I - комнаты с 1 по 11; помещение II - комнаты с 1 по 14; этаж 4 - комнаты Л, М, Н, Х, Ю, Я; помещение I - комнаты с 1 по 11; помещение II - комнаты с 1 по 14; этаж 5 - комнаты Л, М, Н, Х, Ю; помещение I - комнаты с 1 по 11; помещение II - комнаты с 1 по 14; этаж 6 - комнаты Л, М, Н, Х, Ю; помещение I - комнаты с 1 по 11; помещение II - комнаты с 1 по 14; этаж 7 - комнаты Л, М, Н, Х, Ю; помещение I - комнаты с 1 по 11; помещение II - комнаты с 1 по 14; этаж 8 - комнаты М, Н, Х, Ю; помещение I - комнаты с 1 по 9; помещение II - комнаты с 1 по 14; этаж 9 - комнаты Б, М, Н, Х, Ю; помещение I - комнаты с 1 по 8; помещение II - комнаты с 1 по 14; этаж 10 - комнаты Б, М, Н, Х, Ю; помещение I - комнаты с 1 по 14; этаж 11 - комнаты Б, М, Н, Х; помещение II - комнаты с 1 по 14; этаж 12 - комнаты М, Н; помещение II - комнаты с 1 по 14; этаж 13 - комнаты М, Н; помещение II - комнаты с 1 по 14; этаж 14 - комнаты М, Н; помещение II - комнаты с 1 по 12; этаж 15 - комнаты М, Н; помещение II - комнаты с 1 по 14; этаж 16 - комнаты М, Н; помещение II - комнаты с 1 по 14; этаж 17 - комнаты М, Н; помещение II - комнаты с 1 по 14; этаж 18 - комнаты М, Н; помещение II - комнаты с 1 по 16; этаж 19 - комнаты М, Н; помещение II - комнаты с 1 по 15; этаж 20 - комнаты М, Н; помещение II - комнаты с 1 по 16; этаж 21 - комнаты Н1, М, Н; помещение II - комнаты с 1 по 14; этаж 22 - комнаты М, Н; помещение II - комнаты с 1 по 13; этаж 23 - комнаты М, Н; помещение II - комнаты с 1 по 14; этаж 24 - комнаты М, Н; помещение II - комнаты с 1 по 14; этаж 25 - комнаты М, Н; помещение II - комнаты с 1 по 14; этаж 26 - комнаты М, Н; помещение II - комнаты с 1 по 14; этаж 27 - комнаты М, Н; помещение II - комнаты с 1 по 14</p>
	дата государственной регистрации:	06.03.2014
	номер государственной регистрации:	77-77-11/148/2010-356
	срок, на который установлено ограничение прав и обременение объекта недвижимости:	с 24.06.2010г. по 09.06.2025г.
	лицо, в пользу которого установлено ограничение прав и обременение объекта недвижимости:	Закрытое акционерное общество Управляющая компания "РВМ Капитал", ИНН: 7722563196
	основание государственной регистрации:	Правила доверительного управления зарегистрированы ФСФР России 24.06.2010г. за № 1820-94152390; Выписка из реестра паевых инвестиционных фондов от 19.07.2010г. № 12-08/17161; Договор купли-продажи от 26.07.2010г. с Обществом с ограниченной ответственностью «Сахарова Бизнес Плаза».
5.	Сведения о наличии решения об изъятии объекта недвижимости для государственных и муниципальных нужд:	данные отсутствуют
6.	Сведения об осуществлении государственной регистрации прав без необходимого в силу закона согласия третьего лица,	данные отсутствуют

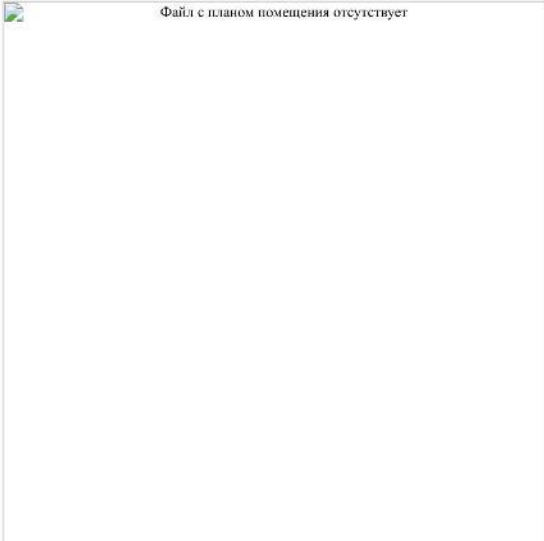
органа:		
ВЕДУЩИЙ ИНЖЕНЕР <small>(полное наименование должности)</small>	М.П.	Ерошкина Е. Ю. <small>(инициалы, фамилия)</small>

Раздел 5

Выписка из Единого государственного реестра недвижимости об основных характеристиках и зарегистрированных правах на объект недвижимости  
**План расположения помещения, машино-места на этаже (плане этажа)**

<b>Помещение</b>			
<small>(наименование помещения)</small>			
Лист №	Раздела <u>5</u>	Всего листов раздела <u>5</u> :	Всего разделов: _____
18.12.2018 № 77/100/606/2018-9088		Всего листов выписки: _____	
Кадастровый номер:		77:01:0003040:5097	

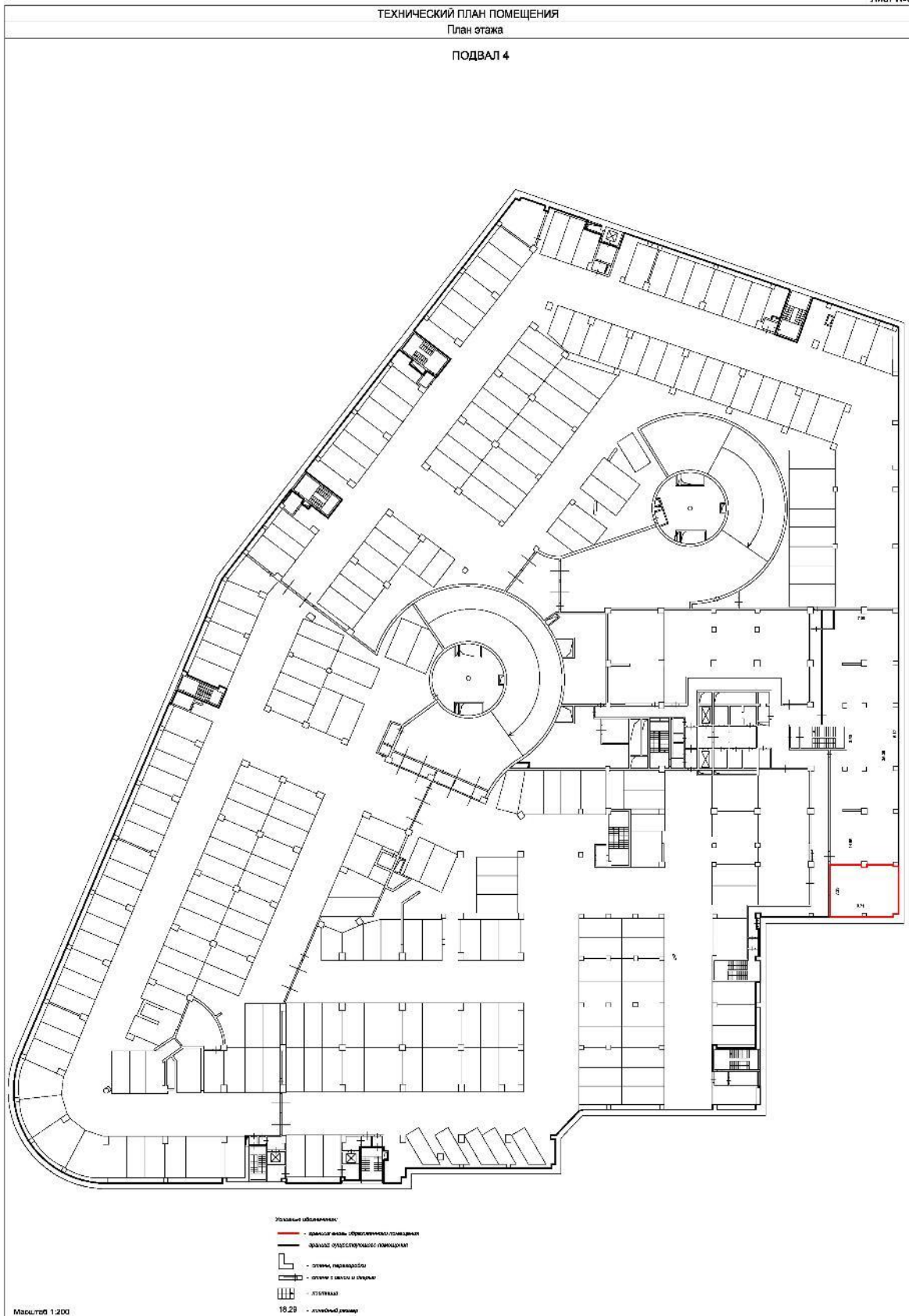
Номер этажа (этажей): Подвал № 4

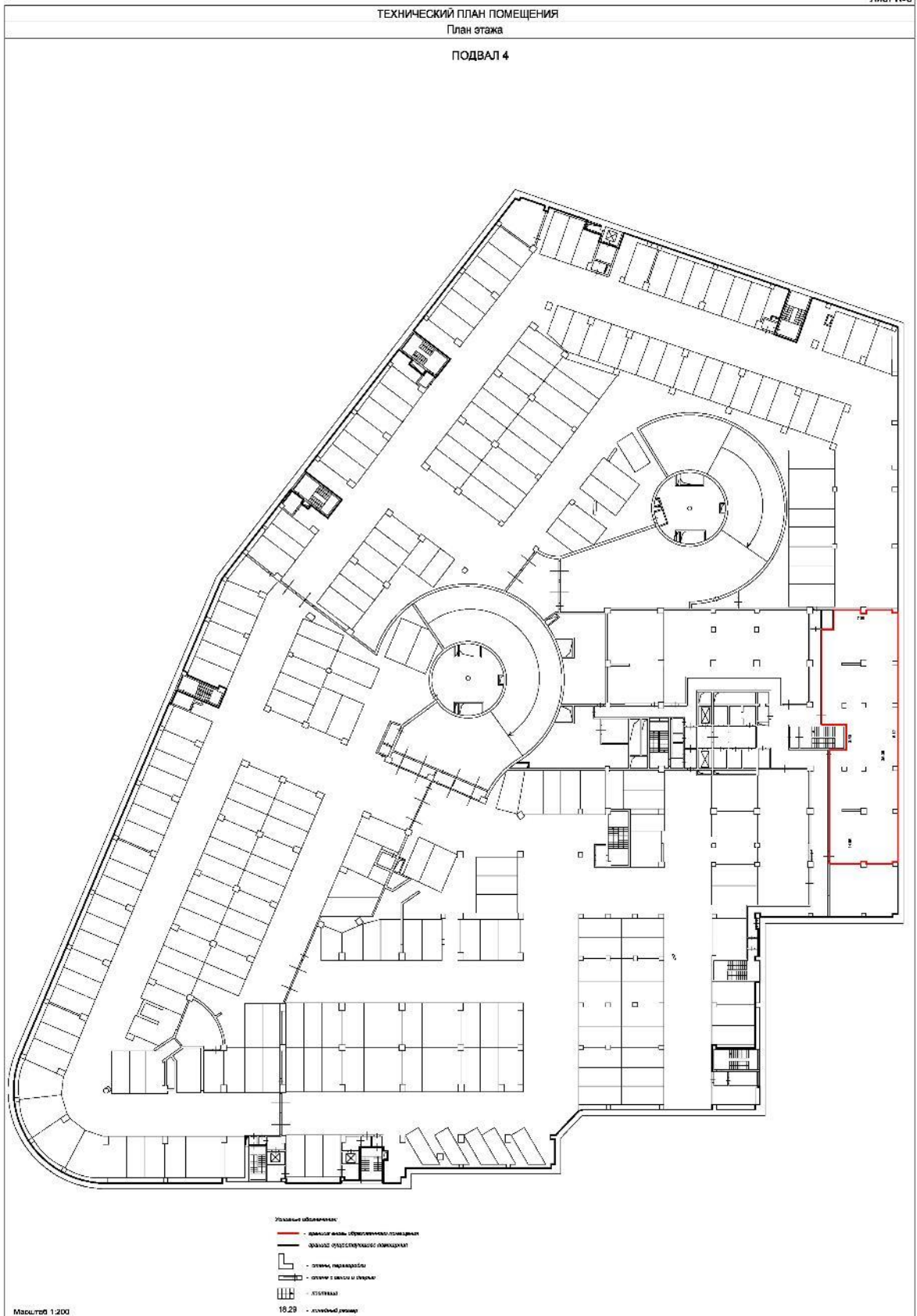
 <p>Файл с планом помещения отсутствует</p>	
---	--

Масштаб 1:	данные отсутствуют
------------	--------------------

ВЕДУЩИЙ ИНЖЕНЕР <small>(полное наименование должности)</small>	М.П.	Ерошкина Е. Ю. <small>(инициалы, фамилия)</small>
---	------	--

М.П.







Иста(ов)  
 све

**ФИЛИАЛ ФЕДЕРАЛЬНОГО ГОСУДАРСТВЕННОГО БЮДЖЕТНОГО УЧРЕЖДЕНИЯ "ФЕДЕРАЛЬНАЯ КАДАСТРОВАЯ ПАЛАТА ФЕДЕРАЛЬНОЙ СЛУЖБЫ ГОСУДАРСТВЕННОЙ РЕГИСТРАЦИИ, КАДАСТРА И КАРТОГРАФИИ" ПО МОСКВЕ**  
 (полное наименование органа регистрации прав)

Раздел 1

Выписка из Единого государственного реестра недвижимости об основных характеристиках и зарегистрированных правах на объект недвижимости  
**Сведения об основных характеристиках объекта недвижимости**

На основании запроса от 09.08.2018 г., поступившего на рассмотрение 09.08.2018 г., сообщаем, что согласно записям Единого государственного реестра недвижимости:

<b>Помещение</b>	(или объекта недвижимости)		<b>Всего листов выписки:</b>
Лист № <u>1</u> Раздела <u>1</u>	<b>Всего листов раздела <u>1</u>:</b>		
<u>10.08.2018</u> № <u>77/100/336/2018-2980</u>			
Кадастровый номер:			<u>77:01:0003040:5098</u>
Номер кадастрового квартала:			<u>77:01:0003040</u>
Дата присвоения кадастрового номера:			<u>27.12.2013</u>
Ранее присвоенный государственный учетный номер:			данные отсутствуют
Адрес:			<u>107078 Москва, р-н Красносельский, ул Маши Порываевой, д.34</u>
Площадь, м²:			<u>72226.0</u>
Наименование:			Нежилое помещение
Назначение:			Нежилое помещение
Номер этажа, на котором расположено помещение, машино-место:			<u>Подвал № 1, Подвал № 0, Этаж № 2, Этаж № 3, Этаж № 4, Этаж № 5, Этаж № 6, Этаж № 7, Этаж № 8, Этаж № 9, Этаж № 10, Этаж № 11, Этаж № 12, Этаж № 13, Этаж № 14, Этаж № 15, Этаж № 16, Этаж № 17, Этаж № 18, Этаж № 19, Этаж № 20, Этаж № 21, Этаж № 22, Этаж № 23, Этаж № 24, Этаж № 25, Этаж № 26, Этаж № 27, Технический этаж № 0, Подвал № 4, Подвал № 3, Подвал № 2</u>
Вид жилого помещения:			данные отсутствуют
Кадастровая стоимость (руб.):			<u>10107075000</u>
Кадастровые номера иных объектов недвижимости, в пределах которых расположен объект недвижимости:			<u>77:01:0003040:1025</u>
Виды разрешенного использования:			данные отсутствуют
Сведения об отнесении жилого помещения к определенному виду жилых помещений специального жилищного фонда, к жилым помещениям наемного дома социального использования или наемного дома коммерческого использования:			данные отсутствуют
Статус записи об объекте недвижимости):			Сведения об объекте недвижимости имеют статус "актуальные"
Особые отметки:			данные отсутствуют
Получатель выписки:			<u>Щарёв Алексей Николаевич</u>
Инженер			<u>Гужиков Дмитрий Александрович</u> (подпись, фамилия)



Раздел 2

Выписка из Единого государственного реестра недвижимости об основных характеристиках и зарегистрированных правах на объект недвижимости  
Сведения о зарегистрированных правах

Помещение		(или объекта недвижимости)	
Лист № 10.08.2018	Раздела 2 № 77/100/336/2018-2980	Всего листов раздела 2:	Всего листов выписки:
Кадастровый номер:		77:01:0003040:5098	
1. Правообладатель (правообладатели):	Владельцы инвестиционных паяв - Закрытого публичного инвестиционного фонда недвижимости "РВМ Мегаполис" под управлением Закрытого акционерного общества Управляющая компания "РВМ Капитал". Данные о которых устанавливаются на основании данных лицевых счетов владельцев инвестиционных паяв в реестре владельцев инвестиционных паяв и счетов депо владельцев инвестиционных паяв.		
2. Вид, номер и дата государственной регистрации права:	2.1. Общая долевая собственность, № 77-77-11/002/2014-681 от 06.03.2014		
3. Документы-основания:	3.1. Сведения не представляются		
Ограничение прав и обременение объекта недвижимости:			
вид:	Аренда, г. Москва, ул. Машин Порываевой, д.34, площадь 56, 8 кв.м подвал пом. III, ком.5, часть комнаты 12 подвал, помещение III - комната 12		
дата государственной регистрации:	09.11.2015		
номер государственной регистрации:	77-77/003-77/003/039/2015-21/2		
4.1.1. срок, на который установлено ограничение прав и обременение объекта недвижимости:	с даты подписания акта приема передачи до 08.06.2025		
лицо, в пользу которого установлено ограничение прав и обременение объекта недвижимости:	Общество с ограниченной ответственностью "Мегафарм", ИНН: 7734737190		
4. основание государственной регистрации:	Договор аренды от 14.08.2015, дата регистрации 09.11.2015, №77-77/003-77/003/039/2015-21/1; Дополнительное соглашение к Договору от 14.08.2015 аренды от 13.01.2017 №1		
вид:	Аренда, ул. Машин Порываевой, д.34, этаж п2, пом. II, ком. 8, этаж п4, пом. I, ком. 143-150, этаж 12, пом. П, ком. 1-14, площадь 1184, 9 кв.м		
дата государственной регистрации:	25.01.2016		
номер государственной регистрации:	77-77/003-77/003/039/2015-663/2		
4.1.2. срок, на который установлено ограничение прав и обременение объекта недвижимости:	с даты государственной регистрации на семь лет		
лицо, в пользу которого установлено ограничение прав и обременение объекта недвижимости:	Акционерное общество "Управляющая компания "ТРАНСФИНГРУП", ИНН: 7708168370		
4. основание государственной регистрации:	Договор аренды от 16.10.2015		
Исполнитель	(или наименование должности)		Пужаков Дмитрий Александрович (подпись, фамилия)



Помещение		(вид объекта недвижимости)	
Лист № _____	Раздела 2	Всего листов раздела 2:	Всего листов выписки:
10.08.2018 № 77/100/33/6/2018-2980		77:01:0003040:5098	
Кадастровый номер:			
вид:	Аренда, г. Москва, ул. Машаи Порываевой, д. 34, кад. № 77:01:0003040:5098, Помещение подвал, помещение III - комната 12		
дата государственной регистрации:	24.05.2016		
номер государственной регистрации:	77-77/006-77/006/012/2016-141/2		
срок, на который установлено ограничение прав и обременение объекта недвижимости:	с даты государственной регистрации по 07.04.2019		
4.1.3. лицо, в пользу которого установлено ограничение прав и обременение объекта недвижимости:	Общество с ограниченной ответственностью "Аптчная сеть ОЗ", ИНН: 7709068298		
основание государственной регистрации:	Договор субаренды части нежилого помещения от 01.03.2016 №03-2016; Дополнительное соглашение (к договору субаренды №03-2016 части нежилого помещения) от 08.10.2016 №1; Дополнительное соглашение от 26.01.2017 №3 к договору субаренды №03-2016 от 01.03.2016		
вид:	Аренда, г. Москва, ул. Машаи Порываевой, д. 34, кад. № 77:01:0003040:5098, Помещение, этаж 5, помещение II - комнаты 11, 12, 13, общая площадь 431,5 кв. м		
дата государственной регистрации:	07.12.2016		
номер государственной регистрации:	77-77/006-77/006/015/2016-663/2		
4.1.4. срок, на который установлено ограничение прав и обременение объекта недвижимости:	с 22.08.2016 по 09.06.2025		
лицо, в пользу которого установлено ограничение прав и обременение объекта недвижимости:	Общество с ограниченной ответственностью "Западное Бульварное Кольцо", ИНН: 7704883676		
основание государственной регистрации:	Договор аренды от 22.08.2016		
вид:	Аренда, г. Москва, ул. Машаи Порываевой, д. 34, часть объекта площадью 223 кв. м, этаж 2 I, помещение II - комната 1		
дата государственной регистрации:	16.12.2016		
номер государственной регистрации:	77-77/011-77/011/005/2016-1101/2		
4.1.5. срок, на который установлено ограничение прав и обременение объекта недвижимости:	на 5 (Пять) лет		
лицо, в пользу которого установлено ограничение прав и обременение объекта недвижимости:	Общество с ограниченной ответственностью "Таргон", ИНН: 7708300283		
основание государственной регистрации:	Договор аренды от 24.10.2016		
Инженер			Пужиков Дмитрий Александрович (подпись, фамилия)





Помещение		(код объекта недвижимости)	
Лист № 2	Раздела 2	Всего разделов:	Всего листов выписки:
10.08.2018 № 77/100/336/2018-2980		77:01:0003040:5098	
Кадастровый номер:			
вид:	Аренда, г. Москва, ул. Маши Порываевой, д.34, кад. №77:01:0003040:5098/15, 77:01:0003040:5098/16, этаж 3 пом. II ком. I, п3 пом. I ком. 70 машиноместо 630, часть объекта площадью 171, 5 кв.м		
дата государственной регистрации:	31.08.2017		
номер государственной регистрации:	77:01:0003040:5098-77/01/1/2017-17		
срок, на который установлено ограничение прав и обременение объекта недвижимости:	на 5 лет		
лицо, в пользу которого установлено ограничение прав и обременение объекта недвижимости:	Акционерное общество "Альфа-Банк", ИНН: 7728168971		
основание государственной регистрации:	Договор аренды от 31.05.2017		
вид:	Аренда, г. Москва, ул. Маши Порываевой, д. 34, кад. № 77:01:0003040:5098, часть объекта этаж подвал I, помещение II, комн. часть комнаты 10, 28, часть комнаты 31, 36, 38, 39, 40, 45 площадью 685, 7 кв.м.		
дата государственной регистрации:	15.12.2017		
номер государственной регистрации:	77:01:0003040:5098-77/01/1/2017-22		
срок, на который установлено ограничение прав и обременение объекта недвижимости:	с даты государственной регистрации на 7 (семь) лет		
лицо, в пользу которого установлено ограничение прав и обременение объекта недвижимости:	Общество с ограниченной ответственностью "ФИТНЕС", ИНН: 7707394641		
основание государственной регистрации:	Договор аренды между ЗАО УК "РВМ Капитал" Д.У. ЗПИФН недвижимости "РВМ Мегаполис" и ООО "Развитие" от 28.11.2014, дата регистрации 12.02.2015, №77-77/001-02/073/2014-864/1;		
вид:	Соглашение о перемещении лица в обязательстве от 15.11.2017 по Договору аренды от 28.11.2014 года		
дата государственной регистрации:	26.12.2017		
номер государственной регистрации:	77:01:0003040:5098-77/01/1/2017-24		
срок, на который установлено ограничение прав и обременение объекта недвижимости:	на 5 лет с начала срока аренды		
лицо, в пользу которого установлено ограничение прав и обременение объекта недвижимости:	Общество с ограниченной ответственностью "Группа Сибуллет", ИНН: 7708320240		
основание государственной регистрации:	Договор аренды от 17.10.2017		
Исполнитель	Тужиков Дмитрий Александрович (подпись, фамилия)		



Помещение	
Лист № _____ Раздела 2. _____	Всего листов раздела 2.: _____
10.08.2018 № 77/100/336/2018-2980	Всего разделов: _____
Кадастровый номер:	77:01:0003040:5098
вид:	Аренда, г.Москва, ул.Маши Порываевой, д.34, часть объекта подвал, помещение VIII - комнаты 1, с 3 по 5
дата государственной регистрации:	06.03.2014
номер государственной регистрации:	77-77-11/163/2012-790
срок, на который установлено ограничение прав и обременение объекта недвижимости:	до 20.09.2019 года, включительно
4.1.9. лицо, в пользу которого установлено ограничение прав и обременение объекта недвижимости:	Круглова Татьяна Игоревна
основание государственной регистрации:	<p>Договор аренды от 20.09.2012;</p> <p>Дополнительное соглашение от 18.11.2014 № 1 к договору аренды от 20.09.2012;</p> <p>Дополнительное соглашение №2 от 23.12.2014 к договору аренды от 20.09.2012;</p> <p>Дополнительное соглашение (к договору аренды от 20.09.2012) от 19.09.2015 №3</p>
вид:	<p>Аренда, г.Москва, ул.Маши Порываевой, д.34, часть объекта общей площадью 1848,9 кв.м. с кадастровыми номерами:</p> <ul style="list-style-type: none"> <li>- 77:01-0003040-5098/7 (подвал 4, помещение I, комната 138 - бокс/место 837);</li> <li>- 77:01-0003040-5098/2 (подвал 4, помещение I, комната 139 - бокс/место 838, комната 140 - бокс/место 839);</li> <li>- 77:01-0003040-5098/8 (подвал 4, помещение I, комната 141 - бокс/место 840, комната 142 - бокс/место 841);</li> <li>- 77:01-0003040-5098/4 (подвал 4, помещение I, комната 173 - бокс/место 872);</li> <li>- 77:01-0003040-5098/5 (подвал 0, помещение VIII, комната 74 - бокс/место 96);</li> <li>- 77:01-0003040-5098/3 (этаж 16, помещение II, комната 1-14)</li> </ul>
дата государственной регистрации:	06.03.2014
номер государственной регистрации:	77-77-11/092/2011-960
срок, на который установлено ограничение прав и обременение объекта недвижимости:	с даты государственной регистрации на 7 лет.
лицо, в пользу которого установлено ограничение прав и обременение объекта недвижимости:	- в отношении машиномет №96, №872 с даты государственной регистрации настоящего договора по 31.12.2018 включительно
основание государственной регистрации:	Акционерное общество "Скоростные магистрали", ИНН: 7708609931
вид:	Договор аренды от 02.09.2011 № 36/11 от 02.09.2011 №36/11, дата регистрации 18.01.2012, №77-77-11/092/2011-960;
дата государственной регистрации:	04.05.2017, №77-77/004-77/004/2017-54/1;
номер государственной регистрации:	Дополнительное соглашение №6 от 14.02.2017 к договору аренды от 02.09.2011 №36/11, дата регистрации 04.05.2017, №77-77/004-77/004/2017-54/1;
срок, на который установлено ограничение прав и обременение объекта недвижимости:	Дополнительное соглашение №7 от 29.11.2017 к договору аренды от 02.09.2011 №36/11
4.1.11. лицо, в пользу которого установлено ограничение прав и обременение объекта недвижимости:	Аренда, г.Москва, ул.Маши Порываевой, д.34, часть объекта 767, 5 кв.м. подвал 3, помещение II - комнаты 1, 2
основание государственной регистрации:	Открытое акционерное общество "Федеральная грузовая компания", ИНН: 6659209750
вид:	Договор аренды от 10.01.2012, дата регистрации 12.05.2012, №77-77-11/147/2012-385
дата государственной регистрации:	06.03.2014
номер государственной регистрации:	77-77-11/147/2012-385
срок, на который установлено ограничение прав и обременение объекта недвижимости:	с 15.01.2012 до 31.05.2021
лицо, в пользу которого установлено ограничение прав и обременение объекта недвижимости:	Открытое акционерное общество "Федеральная грузовая компания", ИНН: 6659209750
основание государственной регистрации:	Договор аренды от 10.01.2012, дата регистрации 12.05.2012, №77-77-11/147/2012-385



Ильгнер	(полное наименование должности)
Гужалков Дмитрий Александрович	(инициалы, фамилия)



Помещение		Всего листов выписки:
Лист №	Раздела 2.	Всего разделов:
10.08.2018 № 77/100/336/2018-2980		77:01:0003040:5098
Кадастровый номер:		
вид:	Аренда, г.Москва, ул.Машаи Порываевой, д.34, часть объекта этаж 15, помещение II - комнаты 1, 13, 14	
дата государственной регистрации:	06.03.2014	
номер государственной регистрации:	77-77-11/163/2012-081	
4.1.12. срок, на который установлено ограничение прав и обременение объекта недвижимости:	7 лет	
лицо, в пользу которого установлено ограничение прав и обременение объекта недвижимости:	Общество с ограниченной ответственностью "Флагман", ИНН: 7704799343	
основание государственной регистрации:	Договор аренды от 08.10.2012, дата регистрации 27.12.2012, №77-77-11/163/2012-081	
вид:	Аренда, г.Москва, ул.Машаи Порываевой, д.34	
дата государственной регистрации:	часть объекта	
номер государственной регистрации:	этаж 8 - комнаты М, Н; помещение II - комнаты с I по 14; этаж 9 - комнаты М, Н; помещение II - комнаты с I по 14	
4.1.13. срок, на который установлено ограничение прав и обременение объекта недвижимости:	06.03.2014	
лицо, в пользу которого установлено ограничение прав и обременение объекта недвижимости:	77-77-11/163/2012-919	
основание государственной регистрации:	С. даты подписания Акта приема-передачи на 7 лет	
вид:	Открытое акционерное общество "Российские железные дороги", ИНН: 7708503727	
дата государственной регистрации:	Договор аренды от 09.04.2012, дата регистрации 25.12.2012, №77-77-11/163/2012-919	
4.1.14. номер государственной регистрации:	Аренда, часть объекта	
лицо, в пользу которого установлено ограничение прав и обременение объекта недвижимости:	подвал 4, помещение I, комната 174 - бокс/место 873; помещение I, комната 175 - бокс/место 874; помещение I, комната 176 - бокс/место 875; помещение I, комната 177 - бокс/место 876; помещение I, комната 178 - бокс/место 877; помещение I, комната 179 - бокс/место 878; помещение I, комната 180 - бокс/место 879; помещение I, комната 181 - бокс/место 880; помещение I, комната 182 - бокс/место 881; помещение I, комната 183 - бокс/место 882; помещение I, комната 184 - бокс/место 883; помещение I, комната 185 - бокс/место 884; помещение I, комната 186 - бокс/место 885; помещение I, комната 187 - бокс/место 886; помещение I, комната 188 - бокс/место 887; помещение I, комната 189 - бокс/место 888; помещение I, комната 192 - бокс/место 891; помещение I, комната 226 - бокс/место 925; помещение I, комната 227 - бокс/место 926; помещение I, комната 228 - бокс/место 927	
основание государственной регистрации:	06.03.2014	
вид:	77-77-11/091/2013-837	
дата государственной регистрации:	до 31.05.2021 года	
4.1.14. номер государственной регистрации:	Открытое акционерное общество "РЖД-Логистика", ИНН: 7708730092	
лицо, в пользу которого установлено ограничение прав и обременение объекта недвижимости:	Договор аренды от 24.11.2012, дата регистрации 21.05.2013, №77-77-11/091/2013-837;	
основание государственной регистрации:	Дополнительное соглашение к договору аренды от 24 ноября 2012 от 24.01.2017 №8, дата регистрации 10.08.2017, №77-77/011-77/01/223/2017-3344/Д.	
вид:	Дополнительное соглашение №9 от 31.05.2018 к договору аренды от 24.11.2012	
дата государственной регистрации:		
4.1.14. номер государственной регистрации:		
лицо, в пользу которого установлено ограничение прав и обременение объекта недвижимости:		
основание государственной регистрации:		
Инженер	Тужиков Дмитрий Александрович (подпись, печать)	



Помещение		Всего листов выписки:
Лист № 2	Раздела 2.	Всего разделов:
10.08.2018 № 77/100/336/2018-2980		77:01:0003040:5098
Кадастровый номер:		
вид:	Аренда, г.Москва, ул.Маши Порываевой, д.34, часть объекта подвал, помещение III часть комнаты 16 площадью 114, 9 кв.м	
дата государственной регистрации:	06.03.2014	
номер государственной регистрации:	77-77-11/097/2013-545	
срок, на который установлено ограничение прав и обременение объекта недвижимости:	С даты подписания Акта приема-передачи на 7 лет	
4.1.15. лицо, в пользу которого установлено ограничение прав и обременение объекта недвижимости:	Общество с ограниченной ответственностью "ТРАЙМСТАР Ресторанте Групп", ИНН: 7729669890	
основание государственной регистрации:	Договор аренды от 15.05.2013 №01/09/МЕ, дата регистрации 02.07.2013, №77-77-11/097/2013-545; Дополнительное соглашение к Договору аренды №01/09/МЕ от 15.05.2013 от 14.01.2015 №1; Дополнительное соглашение №3 от 21.12.2016 к Договору аренды от 15.05.2013 №01/09/МЕ	
вид:	Аренда, г.Москва, ул.Маши Порываевой, д.34, часть объекта этаж 1, помещение II - комнаты с 26 по 37, 39, с 44 по 47, 49, 51; помещение III - комната I	
дата государственной регистрации:	06.03.2014	
номер государственной регистрации:	77-77-11/094/2013-864	
срок, на который установлено ограничение прав и обременение объекта недвижимости:	с даты подписания Акта приема-передачи на 7 лет	
4.1.16. лицо, в пользу которого установлено ограничение прав и обременение объекта недвижимости:	Общество с ограниченной ответственностью "ТрудМир", ИНН: 5009074197	
основание государственной регистрации:	Договор аренды от 18.02.2013, дата регистрации 13.06.2013, №77-77-11/094/2013-864; Дополнительное соглашение №1 (к договору аренды от 18.02.2013 №Д0119-1354) от 28.01.2015; Дополнительное соглашение №3 от 22.12.2016 к договору аренды от 18.12.2016	
вид:	Аренда, г.Москва, ул.Маши Порываевой, д.34, часть объекта подвал, помещение III - комната 16	
дата государственной регистрации:	06.03.2014	
номер государственной регистрации:	77-77-11/094/2013-862	
срок, на который установлено ограничение прав и обременение объекта недвижимости:	с даты государственной регистрации на 7 лет	
4.1.17. лицо, в пользу которого установлено ограничение прав и обременение объекта недвижимости:	Общество с ограниченной ответственностью "КОФЕ СЭТ", ИНН: 7804389083	
основание государственной регистрации:	Договор аренды от 05.04.2013, дата регистрации 13.06.2013, №77-77-11/094/2013-862; Дополнительное соглашение (к договору аренды от 05.04.2013) от 16.04.2015 №2, дата регистрации 08.07.2015, №77-77/003-77/003/027/2015-35/1; Дополнительное соглашение №5 от 29.12.2016 к Договору от 26 декабря 2012 года аренды от 29.12.2016; Дополнительное соглашение от 13.04.2017 №6 к Договору аренды от 5 апреля 2013 года	
Инженер		Пуяков Дмитрий Александрович (подпись, фамилия)



Помещение		Всего листов выписки:	
Лист №	Раздела 2.	Всего разделов:	
10.08.2018 № 77/100/336/2018-2980		77:01:0003040:5098	
Кадастровый номер:			
вид:	Аренда. Часть здания по адресу: г.Москва, ул.Машин Порываевой, д.34, кад.№ 77:01:0003040:5098, Помещения, назначение: нежилое, общая площадь 9 836,9 кв.м., этаж: подвал 4, помещение I - комнаты с 1 по 11; этаж 3, помещение I - комнаты с 1 по 11; этаж 4, помещение I - комнаты с 1 по 11; этаж 5, помещение I - комнаты с 1 по 11; этаж 9, помещение I - комнаты с 1 по 9; этаж 10, помещение I - комнаты с 1 по 8.		
дата государственной регистрации:	06.03.2014		
номер государственной регистрации:	77-77-11/081/2011-030		
срок, на который установлено ограничение прав и обременение объекта недвижимости:	с 06.12.2010 по 31.12.2023		
лицу, в пользу которого установлено ограничение прав и обременение объекта недвижимости:	Открытое акционерное общество "Федеральная пассажирская компания", ИНН: 7708709686		
основание государственной регистрации:	Договор аренды от 06.12.2010 №№ ФПКРИ-10-872, дата регистрации 09.02.2011, №77-77-11/081/2011-030; Дополнительное соглашение от 26.12.2016 №ФПКРИ-10-872/8 к договору аренды от 06.12.2010 №ФПКРИ-10-872		
вид:	Аренда, г.Москва, ул.Машин Порываевой, часть объекта: подвал, помещение VIII - комнаты 35, 37а, 38; этаж 1, помещение II - комната 4		
дата государственной регистрации:	06.03.2014		
номер государственной регистрации:	77-77-11/092/2011-972		
срок, на который установлено ограничение прав и обременение объекта недвижимости:	с 19.01.2012 по 31.12.2024		
лицу, в пользу которого установлено ограничение прав и обременение объекта недвижимости:	Общество с ограниченной ответственностью "МэФСи", ИНН: 7714867426		
основание государственной регистрации:	Договор аренды от 14.09.2011, дата регистрации 19.01.2012, №77-77-11/092/2011-972; Дополнительное соглашение от 20.05.2013 о перемене лиц в обязательстве к Договору аренды от 14.09.2011, дата регистрации 02.08.2013, №77-77-11/097/2013-526		
вид:	Аренда, г.Москва, ул.Машин Порываевой, д.34, общая площадь Помещений и Машинмест 9,527, 1 кв.м., состав машиномест: этаж 1, помещение II, комнаты №№ 62-78, 83-107 (машиноместа №№ 11-27, 32-56) помещения эт.1 пом.1 к.63-67, 69-80, эт.2 пом.1 к.1, 3, 4, 5, 7-9, эт.6 пом.1 к.1, 3-5, 7-9, эт.7 пом.1 к.1, 3-5, 7-9, эт.8 пом.1 к.1, 3-5, 7-9		
основание государственной регистрации:	этаж 1, помещение I - комнаты с 63 по 67, с 69 по 80; помещение II, комната 100 - бокс/место 49; помещение II, комната 101 - бокс/место 50; помещение II, комната 102 - бокс/место 51; помещение II, комната 103 - бокс/место 52; помещение II, комната 104 - бокс/место 53; помещение II, комната 105 - бокс/место 54; помещение II, комната 106 - бокс/место 55; помещение II, комната 107 - бокс/место 56; помещение II, комната 62 - бокс/место 11; помещение II, комната 63 - бокс/место 12; помещение II, комната 64 - бокс/место 13; помещение II, комната 65 - бокс/место 14; помещение II, комната 66 - бокс/место 15; помещение II, комната 67 - бокс/место 16; помещение II, комната 68 - бокс/место 17; помещение II, комната 69 - бокс/место 18; помещение II, комната 70 - бокс/место 19; помещение II, комната 71 - бокс/место 20; помещение II, комната 72 - бокс/место 21; помещение II, комната 73 - бокс/место 22; помещение II, комната 74 - бокс/место 23; помещение II, комната 75 - бокс/место 24; помещение II, комната 76 - бокс/место 25; помещение II, комната 77 - бокс/место 26; помещение II, комната 78 - бокс/место 27; помещение II, комната 83 - бокс/место 32; помещение II, комната 84 - бокс/место 33; помещение II, комната 85 - бокс/место 34; помещение II, комната 86 - бокс/место 35; помещение II, комната 87 - бокс/место 36; помещение II, комната 88 - бокс/место 37; помещение II, комната 89 - бокс/место 38; помещение II, комната 90 - бокс/место 39; помещение II, комната 91 - бокс/место 40; помещение II, комната 92 - бокс/место 41; помещение II, комната 93 - бокс/место 42; помещение II, комната 94 - бокс/место 43; помещение II, комната 95 - бокс/место 44; помещение II, комната 96 -		
4.1.19			
4.1.20			

	<p>бокс/место 45; помещение II, комната 97 - бокс/место 46; помещение II, комната 98 - бокс/место 47; помещение II, комната 99 - бокс/место 48; этаж 2, помещение I - комнаты 1, с 3 по 5, с 7 по 9; этаж 6, помещение I - комнаты 1, с 3 по 5, с 7 по 9; этаж 7, помещение I - комнаты 1, с 3 по 5, с 7 по 9; этаж 8, помещение I - комнаты 1, с 3 по 5, с 7 по 9</p>
дата государственной регистрации:	06.03.2014
номер государственной регистрации:	77-77-11/081/2011-991
срок, на который установлено ограничение прав и обременение объекта недвижимости:	31.12.2020
лицо, в пользу которого установлено ограничение прав и обременение объекта недвижимости:	Акционерное общество "Федеральная грузовая компания", ИНН: 6659209750
основание государственной регистрации:	<p>Договор аренды от 14.01.2011, дата регистрации 05.05.2011, №77-77-11/081/2011-991;  Дополнительное соглашение № 1 от 25.08.2011 г. к Договору аренды от 14.01.2011, дата регистрации 15.06.2012, №77-77-11/147/2012-188;  Дополнительное соглашение (к Договору аренды № 77-77-11/081/2011-991 от 14.01.2011) от 29.06.2015 №8</p>
Инженер	<p>  Пужиков Дмитрий Александрович  (подпись, фамилия)</p>
	(подпись, наименование должности)



Помещение	
Лист № _____	Раддела 2
10.08.2018 № 77/100/336/2018-2980	Всего листов раздела 2.:
Кадастровый номер:	77:01:0003040:5098
	(вид объекта недвижимости)
	Всего разделов: _____
	Всего листов выписки: _____
вид:	Аренда, г.Москва, ул.Маши Порываевой, д.34, часть объекта подвал 2, помещение П - комната 2
дата государственной регистрации:	06.03.2014
номер государственной регистрации:	77-77-11/163/2012-783
4.1.21. срок, на который установлено ограничение прав и обременение объекта недвижимости:	7 лет
лицо, в пользу которого установлено ограничение прав и обременение объекта недвижимости:	Общество с ограниченной ответственностью "Флашман", ИНН: 7704799343
основание государственной регистрации:	<p>Договор аренды от 31.05.2012, дата регистрации 21.12.2012, №77-77-11/163/2012-783</p> <p>Доверительное управление, Доверительное управление помещениями: подвал ком.К, К1, Л, М, Н, Ф, Ю, Я, я, я1, пом.Ш ком.1-7, 7а, 8-24, пом.Ш ком.1, пом.Ш ком.1-5, 9, 10, 15, 18, 19, 19а, 19б, 20-25, 25а, 26-37, 37а, 38-76, подвал 1 ком.И, М, Н, Р, Т, пом.Ш ком.29, 30, 39-41, 44, пом.Ш ком.1, 2, 4-45, 47-49, подвал 2 ком.М, Н, Р, пом.Ш ком.1-11, 11А, 12-25, 27, 28, подвал 3 ком.М, Н, Р, пом.Ш ком.1-17, 19-31, 35, 39-284, пом.Ш ком.1-5, 7-25, подвал 4 ком.М, Н, Р, пом.Ш ком.1-12, 14, 15, 17, 17а, 18-20, 22-53, 56, 57, 61-64, 68-319, этаж 1 ком.И, К, Л, М, Н, Р, Т, Ф, Ю, Я, пом.Ш ком.2а, 60-85, пом.Ш ком.1-4, 4а, 5, 5а, 6, 6а, 7-111, пом.Ш ком.1, этаж 10 ком.Б, М, Н, Х, Ю, пом.Ш ком.1-8, пом.Ш ком.1-14, этаж 11 ком.Б, М, Н, Х, пом.Ш ком.1, пом.Ш ком.1-14, пом.Ш ком.1-3, этаж 12 ком.М, Н, пом.Ш ком.1-14, этаж 13 ком.М, Н, пом.Ш ком.1-14, этаж 14 ком.М, Н, пом.Ш ком.1-12, этаж 15 ком.М, Н, пом.Ш ком.1-14, этаж 16 ком.М, Н, пом.Ш ком.1-14, этаж 17 ком.М, Н, пом.Ш ком.1-14, этаж 18 ком.М, Н, пом.Ш ком.1-16, этаж 19 ком.М, Н, пом.Ш ком.1-15, этаж 20 ком.Л, М, Н, Н1, Х, Ю, Я, я2, я3, пом.Ш ком.1-11, пом.Ш ком.1-3, 14, 16-27, 31, этаж 20 ком.М, Н, пом.Ш ком.1-16, этаж 21 ком.М, Н, Н1, пом.Ш ком.1-14, этаж 22 ком.М, Н, пом.Ш ком.1-13, этаж 23 ком.М, Н, пом.Ш ком.1-14, этаж 24 ком.М, Н, пом.Ш ком.1-14, этаж 25 ком.М, Н, пом.Ш ком.1-14, этаж 26 ком.М, Н, пом.Ш ком.1-14, этаж 27 ком.М, Н, пом.Ш ком.1-14, этаж 3 ком.Л, М, Н, Х, Ю, Я, пом.Ш ком.1-11, пом.Ш ком.1-14, этаж 4 ком.Л, М, Н, Х, Ю, Я, пом.Ш ком.1-14, этаж 5 ком.Л, М, Н, Х, Ю, пом.Ш ком.1-11, пом.Ш ком.1-14, этаж 6 ком.Л, М, Н, Х, Ю, пом.Ш ком.1-11, пом.Ш ком.1-14, этаж 7 ком.Л, М, Н, Х, Ю, пом.Ш ком.1-11, пом.Ш ком.1-14, этаж 8 ком.М, Н, Х, Ю, пом.Ш ком.1-9, пом.Ш ком.1-14, пом.Ш ком.1, этаж 9 ком.Б, М, Н, Х, Ю, пом.Ш ком.1-9, пом.Ш ком.1-14, технический этаж ком.М, Н, пом.Ш ком.1-10 площадь: 72610, 4 кв.м ВЕСЬ ОБЪЕКТ</p> <p>подвал - комнаты К1, я1, К, Л, М, Н, Ф, Ю, Я, помещения Ш - комнаты с 1 по 7, 7а, с 8 по 24; помещение IV - комната 1; помещения V - комнаты 1, 2; помещения VIII - комнаты с 1 по 5, 9, 10, 15, 18, 19, 19а, 19б, с 20 по 25, 25а, с 26 по 37, 37а, 38; помещения VIII, комната 39 - бокс/место 61; помещения VIII, комната 40 - бокс/место 62; помещения VIII, комната 41 - бокс/место 63; помещения VIII, комната 42 - бокс/место 64; помещения VIII, комната 43 - бокс/место 65; помещения VIII, комната 44 - бокс/место 66; помещения VIII, комната 45 - бокс/место 67; помещения VIII, комната 46 - бокс/место 68; помещения VIII, комната 47 - бокс/место 69; помещения VIII, комната 48 - бокс/место 70; помещения VIII, комната 49 - бокс/место 71; помещения VIII, комната 50 - бокс/место 72; помещения VIII, комната 51 - бокс/место 73; помещения VIII, комната 52 - бокс/место 74; помещения VIII, комната 53 - бокс/место 75; помещения VIII, комната 54 - бокс/место 76; помещения VIII, комната 55 - бокс/место 77; помещения VIII, комната 56 - бокс/место 78; помещения VIII, комната 57 - бокс/место 79; помещения VIII, комната 58 - бокс/место 80; помещения VIII, комната 59 - бокс/место 81; помещения VIII, комната 60 - бокс/место 82; помещения VIII, комната 61 - бокс/место 83; помещения VIII, комната 62 - бокс/место 84; помещения VIII, комната 63 - бокс/место 85; помещения VIII, комната 64 - бокс/место 86; помещения VIII, комната 65 - бокс/место 87; помещения VIII, комната 66 - бокс/место 88; помещения VIII, комната 67 - бокс/место 89; помещения VIII, комната 68 - бокс/место 90; помещения VIII, комната 69 - бокс/место 91; помещения VIII, комната 70 - бокс/место 92; помещения VIII, комната 71 - бокс/место 93; помещения VIII, комната 72 - бокс/место 94; помещения VIII, комната 73 - бокс/место 95; помещения VIII, комната 74 - бокс/место 96; помещения VIII, комната 75 - бокс/место 97; помещения VIII, комната 76 -</p>















	<p>- бокс/место 51; помещение II, комната 103 - бокс/место 52; помещение II, комната 104 - бокс/место 53; помещение II, комната 105 - бокс/место 54; помещение II, комната 106 - бокс/место 55; помещение II, комната 107 - бокс/место 56; помещение II, комната 108 - бокс/место 57; помещение II, комната 109 - бокс/место 58; помещение II, комната 110 - бокс/место 59; помещение II, комната 111 - бокс/место 60; помещение II, комната 52 - бокс/место 1; помещение II, комната 53 - бокс/место 2; помещение II, комната 54 - бокс/место 3; помещение II, комната 55 - бокс/место 4; помещение II, комната 56 - бокс/место 5; помещение II, комната 57 - бокс/место 6; помещение II, комната 58 - бокс/место 7; помещение II, комната 59 - бокс/место 8; помещение II, комната 60 - бокс/место 9; помещение II, комната 61 - бокс/место 10; помещение II, комната 62 - бокс/место 11; помещение II, комната 63 - бокс/место 12; помещение II, комната 64 - бокс/место 13; помещение II, комната 65 - бокс/место 14; помещение II, комната 66 - бокс/место 15; помещение II, комната 67 - бокс/место 16; помещение II, комната 68 - бокс/место 17; помещение II, комната 69 - бокс/место 18; помещение II, комната 70 - бокс/место 19; помещение II, комната 71 - бокс/место 20; помещение II, комната 72 - бокс/место 21; помещение II, комната 73 - бокс/место 22; помещение II, комната 74 - бокс/место 23; помещение II, комната 75 - бокс/место 24; помещение II, комната 76 - бокс/место 25; помещение II, комната 77 - бокс/место 26; помещение II, комната 78 - бокс/место 27; помещение II, комната 79 - бокс/место 28; помещение II, комната 80 - бокс/место 29; помещение II, комната 81 - бокс/место 30; помещение II, комната 82 - бокс/место 31; помещение II, комната 83 - бокс/место 32; помещение II, комната 84 - бокс/место 33; помещение II, комната 85 - бокс/место 34; помещение II, комната 86 - бокс/место 35; помещение II, комната 87 - бокс/место 36; помещение II, комната 88 - бокс/место 37; помещение II, комната 89 - бокс/место 38; помещение II, комната 90 - бокс/место 39; помещение II, комната 91 - бокс/место 40; помещение II, комната 92 - бокс/место 41; помещение II, комната 93 - бокс/место 42; помещение II, комната 94 - бокс/место 43; помещение II, комната 95 - бокс/место 44; помещение II, комната 96 - бокс/место 45; помещение II, комната 97 - бокс/место 46; помещение II, комната 98 - бокс/место 47; помещение II, комната 99 - бокс/место 48; помещение III - комната 1; этаж 2 - комнаты Н1, н2, н3, Л1, М, Н, Х, Ю, Я; помещение I - комнаты с 1 по 3, 14, с 16 по 27, 31; этаж 3 - комнаты Л1, М, Н, Х, Ю, Я; помещение I - комнаты с 1 по 11; помещение II - комнаты с 1 по 14; этаж 4 - комнаты Л1, М, Н, Х, Ю, Я; помещение I - комнаты с 1 по 11; помещение II - комнаты с 1 по 14; этаж 5 - комнаты Л1, М, Н, Х, Ю, Я; помещение I - комнаты с 1 по 11; помещение II - комнаты с 1 по 14; этаж 6 - комнаты Л1, М, Н, Х, Ю, Я; помещение I - комнаты с 1 по 11; помещение II - комнаты с 1 по 14; этаж 7 - комнаты Л1, М, Н, Х, Ю, Я; помещение I - комнаты с 1 по 11; помещение II - комнаты с 1 по 14; этаж 8 - комнаты М, Н, Х, Ю, Я; помещение I - комнаты с 1 по 9; помещение II - комнаты с 1 по 14; этаж 9 - комнаты Б, М, Н, Х, Ю, Я; помещение I - комнаты с 1 по 9; помещение II - комнаты с 1 по 14; этаж 10 - комнаты Б, М, Н, Х, Ю, Я; помещение I - комнаты с 1 по 8; помещение II - комнаты с 1 по 14; этаж 11 - комнаты Б, М, Н, Х, Ю, Я; помещение I - комнаты с 1 по 14; помещение II - комнаты с 1 по 3; этаж 12 - комнаты М, Н; помещение II - комнаты с 1 по 14; этаж 13 - комнаты М, Н; помещение II - комнаты с 1 по 14; этаж 14 - комнаты М, Н; помещение II - комнаты с 1 по 12; этаж 15 - комнаты М, Н; помещение II - комнаты с 1 по 14; этаж 16 - комнаты М, Н; помещение II - комнаты с 1 по 14; этаж 17 - комнаты М, Н; помещение II - комнаты с 1 по 14; этаж 18 - комнаты М, Н; помещение II - комнаты с 1 по 16; этаж 19 - комнаты М, Н; помещение II - комнаты с 1 по 15; этаж 20 - комнаты М, Н; помещение II - комнаты с 1 по 16; этаж 21 - комнаты Н1, М, Н; помещение II - комнаты с 1 по 14; этаж 22 - комнаты М, Н; помещение II - комнаты с 1 по 13; этаж 23 - комнаты М, Н; помещение II - комнаты с 1 по 14; этаж 24 - комнаты М, Н; помещение II - комнаты с 1 по 14; этаж 25 - комнаты М, Н; помещение II - комнаты с 1 по 14; этаж 26 - комнаты М, Н; помещение II - комнаты с 1 по 14; этаж 27 - комнаты М, Н; помещение II - комнаты с 1 по 14</p>
	06.03.2014
	77-77-11/148/2010-356
	с 24.06.2010г. по 09.06.2025г.
	Закрытое акционерное общество Управляющая компания "РВМ Капитал", ИНН: 7722563196
	Правила доверительного управления зарегистрированы ФСФР России 24.06.2010г. за № 1820-94/152390; Выписка из реестра пассивных инвестиционных фондов от 19.07.2010г. № 12-08/17161;
	Договор купли-продажи от 26.07.2010г. с Обществом с ограниченной ответственностью «Сахарова Бизнес Плаза».
	Аренда, г. Москва, ул. Маши Порываевой, д.34, часть объекта.
дата государственной регистрации:	
номер государственной регистрации:	
срок, на который установлено ограничение прав и обременение объекта недвижимости:	
лицо, в пользу которого установлено ограничение прав и обременение объекта недвижимости:	
основание государственной регистрации:	

вид:	подвал, помещение VIII, комната 75 - бокс/место 97; помещение VIII, комната 76 - бокс/место 98; подвал 4, помещение I, комната 190 - бокс/место 889; помещение I, комната 191 - бокс/место 890; этаж 26, помещение II - комнаты 1, 7, 8
дата государственной регистрации:	06.03.2014
номер государственной регистрации:	77-77-11/146/2013-389
срок, на который установлено ограничение прав и обременение объекта недвижимости:	с момента государственной регистрации до 31.12.2023
4.1.23 лицо, в пользу которого установлено ограничение прав и обременение объекта недвижимости:	Общество с ограниченной ответственностью "РУСУКРМЕТ", ИНН: 7704778294
основание государственной регистрации:	<p>Договор аренды от 26.12.2012, дата регистрации 05.06.2013, №77-77-11/146/2013-389;</p> <p>Дополнительное соглашение к Договору аренды от 26.12.2012 от 03.12.2014 №2;</p> <p>Дополнительное соглашение к договору аренды от 26.12.2012 от 15.11.2016 №4, дата регистрации 19.12.2016, №77-77/011-77/011/005/2016-1157/1;</p> <p>Дополнительное соглашение №5 от 24.03.2017 к Договору аренды от 26 декабря 2012 года;</p> <p>Дополнительное соглашение №6 от 28.12.2017 к договору аренды от 26.12.2012</p>

Инженер  М.П. (подпись) Туляков Дмитрий Александрович (подпись, фамилия)







		бок/место 991; помещение I, комната 293 - бокс/место 992; помещение I, комната 294 - бокс/место 993; помещение I, комната 295 - бокс/место 994; помещение I, комната 296 - бокс/место 995; помещение I, комната 297 - бокс/место 996; помещение I, комната 298 - бокс/место 997; помещение I, комната 299 - бокс/место 998; помещение I, комната 300 - бокс/место 999; помещение I, комната 301 - бокс/место 1000; помещение I, комната 302 - бокс/место 1001; помещение I, комната 303 - бокс/место 1002; помещение I, комната 304 - бокс/место 1003; помещение I, комната 305 - бокс/место 1004; помещение I, комната 306 - бокс/место 1005; помещение I, комната 307 - бокс/место 1006; помещение I, комната 308 - бокс/место 1007; помещение I, комната 309 - бокс/место 1008; помещение I, комната 310 - бокс/место 1009; помещение I, комната 311 - бокс/место 1010; помещение I, комната 312 - бокс/место 1011; помещение I, комната 316 - бокс/место 1015; помещение I, комната 317 - бокс/место 1016; помещение I, комната 318 - бокс/место 1017; помещение I, комната 319 - бокс/место 1018; этаж 4, помещение II - комнаты 11, 12, 14; этаж 6 - комнаты М, Н; помещение II - комнаты с 1 по 14; этаж 18 - комнаты М, Н; помещение II - комнаты с 1 по 16; этаж 20 - комнаты М, Н; помещение II - комнаты с 1 по 16; этаж 21 - комнаты Н1, М, Н; помещение II - комнаты с 2 по 14; этаж 22 - комнаты М, Н; помещение II - комнаты с 1 по 13; этаж 23 - комнаты М, Н; помещение II - комнаты с 1 по 14; этаж 24 - комнаты М, Н; помещение II - комнаты с 1 по 14; этаж 25 - комнаты М, Н; помещение II - комнаты с 1 по 14; этаж 26 - комнаты М, Н; помещение II - комнаты с 2 по 6, с 9 по 14; этаж 27 - комнаты М, Н; помещение II - комнаты с 1 по 14
		06.03.2014
		77-77-11/099/2013-787
		с момента государственной регистрации по 30.09.2023
		Государственная корпорация "Банк развития и внешнеэкономической деятельности (Внешэкономбанк)", ИНН: 7750004150
		Договор аренды от 01.07.2013, дата регистрации 16.08.2013, №77-77-11/099/2013-787;
		Дополнительное соглашение (к договору аренды от 01.07.2013) от 21.12.2015 №4, дата регистрации 16.02.2016, №77-77/003-77/003/001/2016-283/1
		Аренда, г. Москва, ул. Маша Порываевой, д.34, подвал 3, помещение I, комната 161 - бокс/место 721; помещение I, комната 162 - бокс/место 722; помещение I, комната 201 - бокс/место 761; помещение I, комната 202 - бокс/место 762; этаж 5, помещение II - комнаты с 1 по 6, 8, 9
		08.12.2014
4.1.25		77-77-11/015/2014-058
		с даты государственной регистрации на 7 (семь) лет
		Открытое акционерное общество "РЖД Логистика", ИНН: 7708730092
		Договор аренды от 15.10.2014, дата регистрации 08.12.2014, №77-77-11/015/2014-058;
		Дополнительное соглашение №7 от 31.05.2018 к договору аренды от 15.10.2014
		Аренда, г. Москва, ул. Маша Порываевой, д.34, часть объекта подвал 2, помещение II - комната 2; этаж 13, помещение II - комнаты с 1 по 5, с 7 по 9, 11, 13, 14; этаж 15, помещение II - комнаты с 1 по 6, 8, 9, 11, 13, 14
		06.03.2014
4.1.26		77-77-11/149/2012-038
		по 31.12.2024
		Открытое акционерное общество "Российские железные дороги", ИНН: 7708503727
		Договор аренды от 14.03.2012, дата регистрации 09.06.2012, №77-77-11/149/2012-038
5		данные отсутствуют

государственных и муниципальных нужд; 6. Сведения об осуществлении государственной регистрации прав без необходимого в силу закона согласия третьего лица, органа.	данные отсутствуют
--	--------------------



Инженер (полное наименование должности)	Гужиков Дмитрий Александрович (фамилия, имя, отчество)
--	---

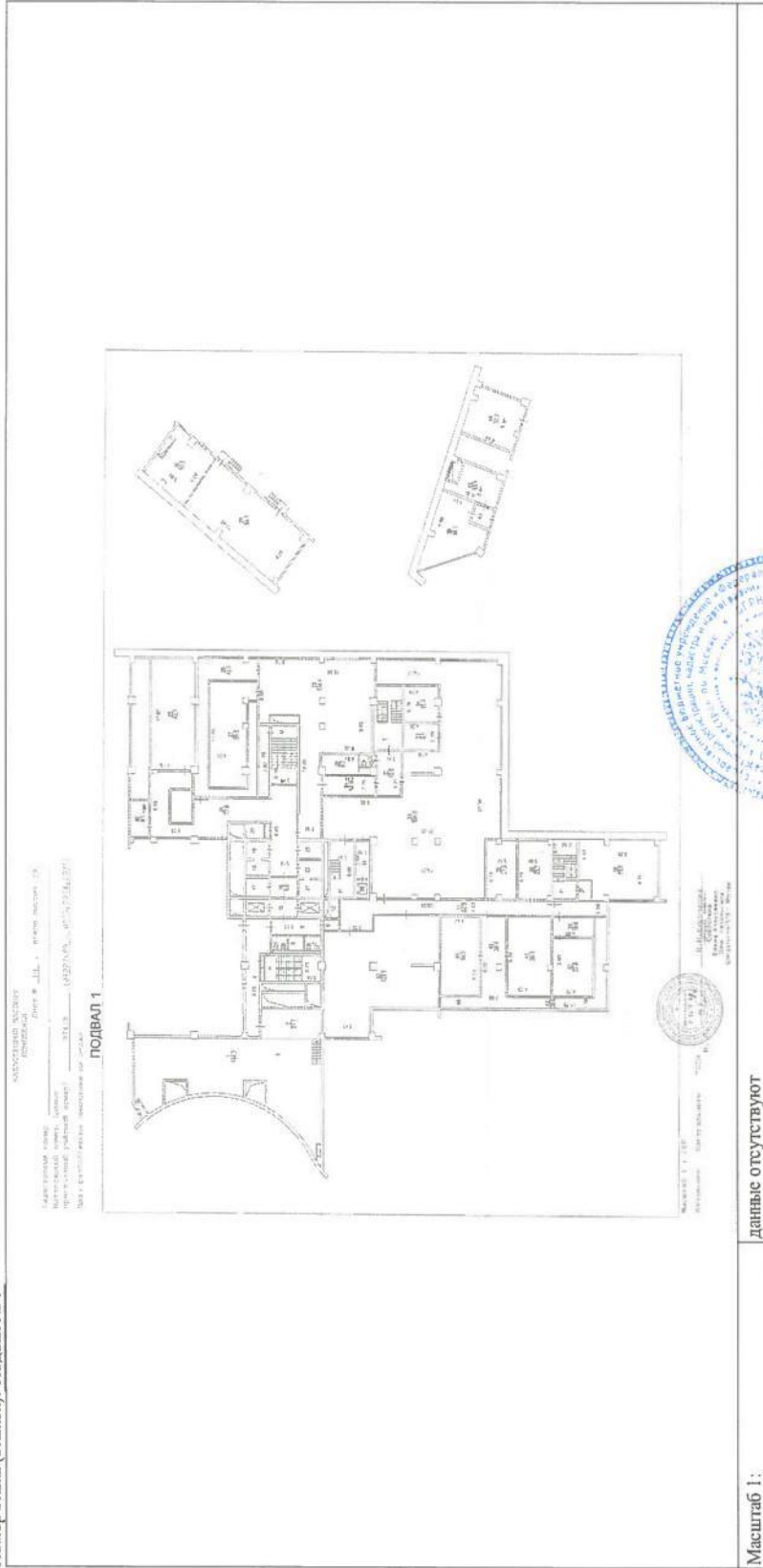


Раздел 5

Выписка из Единого государственного реестра недвижимости об основных характеристиках и зарегистрированных правах на объект недвижимости  
План расположения помещения, машино-места на этаже (плане этажа)

Помещение	(код объекта недвижимости)	Всего листов:	Всего листов выписки:
Лист № 5, Раздела 5			
10.08.2018 № 77/100/336/2018-2980			
Кадастровый номер:		77-01-0003040-5098	

Номер этажа (этажей): Подвал № 1



ПОДВАЛ 1

Инженер: Пужиков Дмитрий Александрович

Масштаб 1: Данные отсутствуют

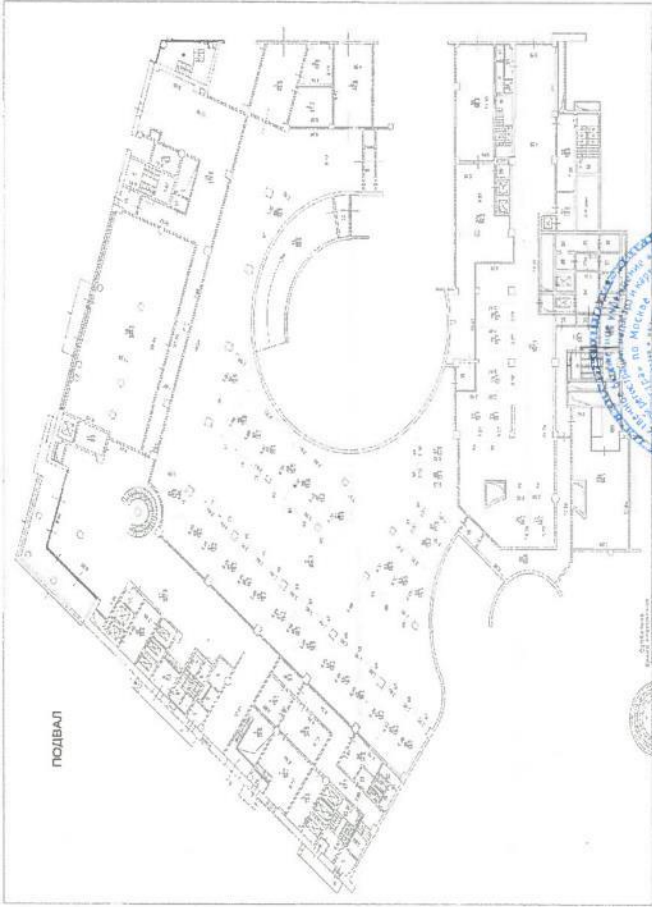
Инженер	(полное наименование должности)	Пужиков Дмитрий Александрович	(подпись, печать)
---------	---------------------------------	-------------------------------	-------------------

Раздел 5

Выписка из Единого государственного реестра недвижимости об основных характеристиках и зарегистрированных правах на объект недвижимости  
**План расположения помещения, машино-места на этаже (плане этажа)**

Помещение	
Лист № <u>Раздела 5</u>	Всего листов раздела <u>5</u> :
<u>10.08.2018 № 77/100/336/2018-2980</u>	<u>77:01:0003040:5098</u>
Кадастровый номер:	

Номер этажа (этажей): Подвал № 0

	
Масштаб 1:	данные отсутствуют
Инженер	Луцаков Дмитрий Александрович (подпись, фамилия)

Раздел 5

Выписка из Единого государственного реестра недвижимости об основных характеристиках и зарегистрированных правах на объект недвижимости  
План расположения помещения, машино-места на этаже (плане этажа)

Помещение	(или объект недвижимости)	Всего листов выписки:
Лист № Раздела 5	Всего листов раздела 5:	
10.08.2018 № 77/100/336/2018-2980		
Кадастровый номер:	77:01:0003040:5098	

Номер этажа (этажей): Этаж № 1



Масштаб 1: данные отсутствуют

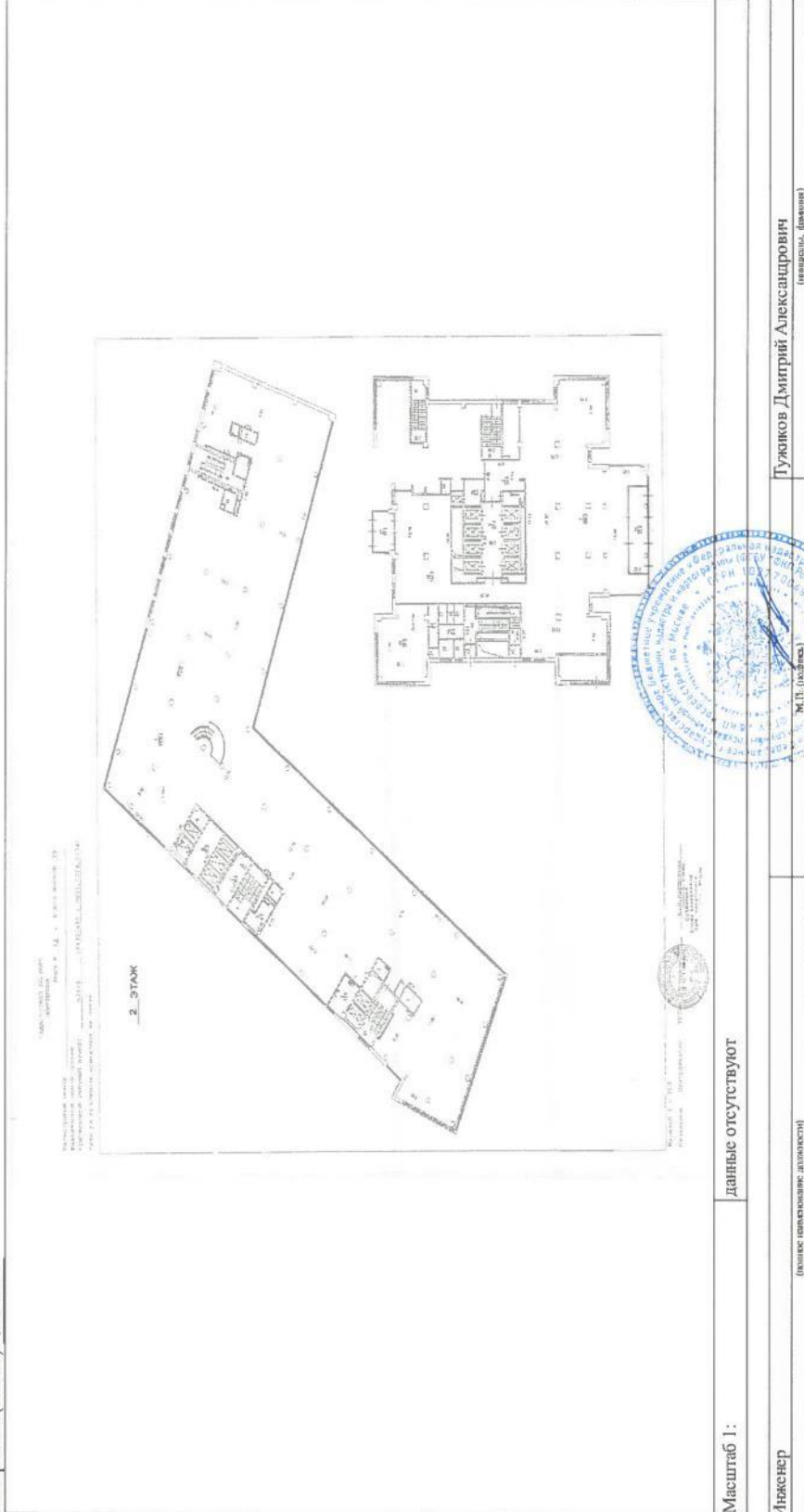
Инженер	(полное наименование должности)	Пужиков Дмитрий Александрович	(подпись, фамилия)
---------	---------------------------------	-------------------------------	--------------------

Раздел 5

Выписка из Единого государственного реестра недвижимости об основных характеристиках и зарегистрированных правах на объект недвижимости  
**План расположения помещения, машино-места на этаже (плане этажа)**

Помещение	
Лист № <u>5</u> Раздела <u>5</u>	Всего разделов: _____
10.08.2018 № 77/100/336/2018-2980	Всего листов выписки: _____
Кадастровый номер:	<u>77:01:0003040:5098</u>

Номер этажа (этажей): Этаж № 2



Масштаб 1: \_\_\_\_\_ данные отсутствуют

Инженер \_\_\_\_\_  
(подпись, наименование должности)


Гуляков Дмитрий Александрович  
(подпись, фамилия)

Раздел 5

Выписка из Единого государственного реестра недвижимости об основных характеристиках и зарегистрированных правах на объект недвижимости  
**План расположения помещения, машино-места на этаже (плане этажа)**

Помещение	
Лист № <u>5</u> Раздела <u>5</u>	Всего разделов: _____
10.08.2018 № 77/100/336/2018-2980	Всего листов выписки: _____
Кадастровый номер:	77:01:0003040:5098

Номер этажа (этажей): Этаж № 3



Масштаб 1: \_\_\_\_\_  
данные отсутствуют

Инженер	Тужиков Дмитрий Александрович
(полное наименование должности)	(подпись, фамилия)

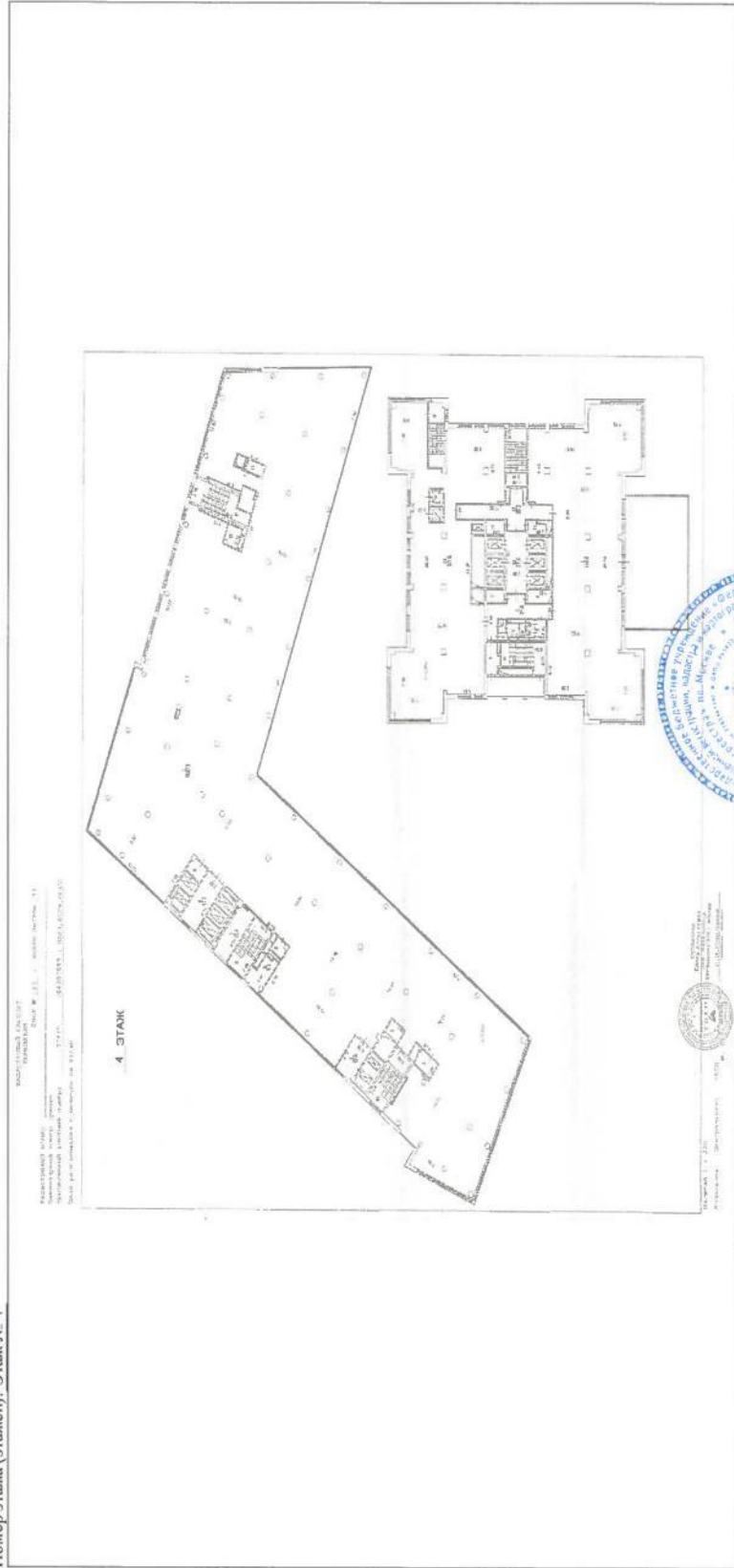


Раздел 5

Выписка из Единого государственного реестра недвижимости об основных характеристиках и зарегистрированных правах на объект недвижимости  
План расположения помещения, машино-места на этаже (плане этажа)

Помещение	
Лист № 5 Раздела 5	Всего листов раздела 5:
10.08.2018 № 77/100/336/2018-2980	Всего листов выписки:
Кадастровый номер:	77:01:0003040:5098

Номер этажа (этажей): Этаж № 4



Масштаб 1: данные отсутствуют

Инженер (полное наименование должности) Гужиков Дмитрий Александрович (подпись, фамилия)

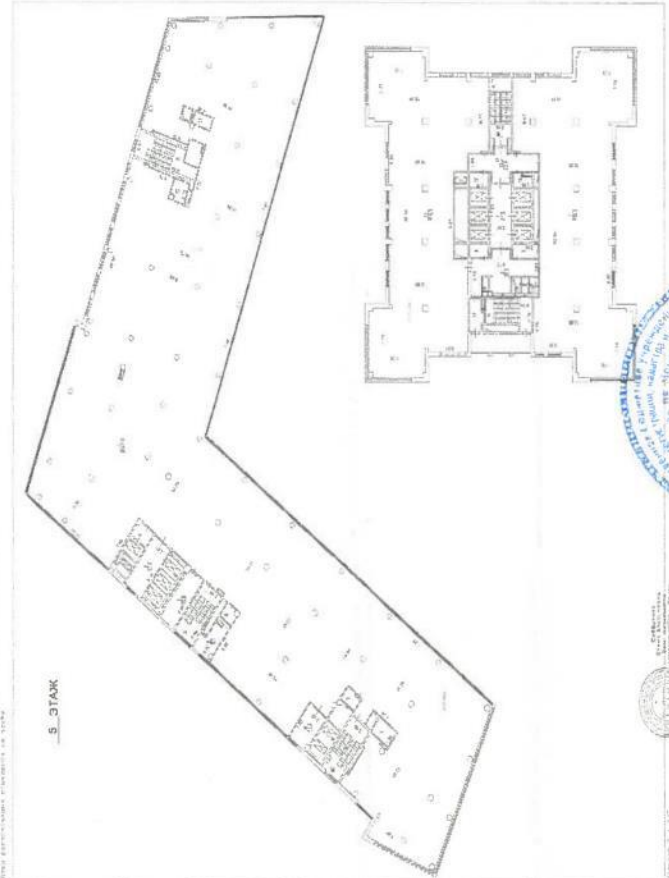



Раздел 5

Выписка из Единого государственного реестра недвижимости об основных характеристиках и зарегистрированных правах на объект недвижимости  
План расположения помещения, машино-места на этаже (плане этажа)

Помещение	(име объект недвижимости)	Всего разделов:	Всего листов выписки:
Лист № Раздела 5			
10.08.2018 № 77/100/336/2018-2980			
Кадастровый номер:		77:01:0003040:5098	

Номер этажа (этажей): Этаж № 5

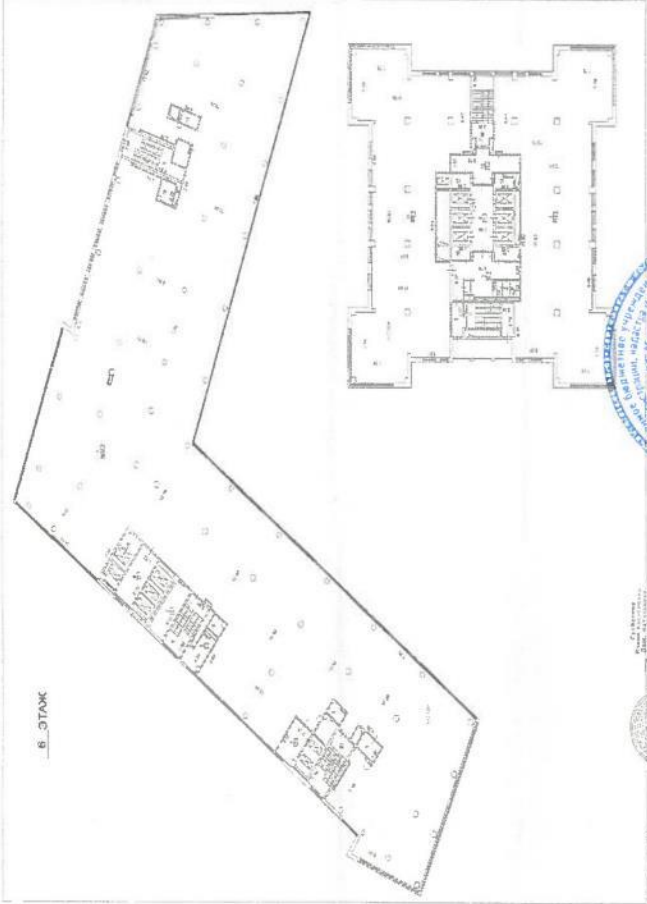
 <p>Всего листов выписки: 10.08.2018 № 77/100/336/2018-2980 Кадастровый номер: 77:01:0003040:5098</p>	
Масштаб 1:	данные отсутствуют
Инженер	Гужиков Дмитрий Александрович (подпись, печать)

Раздел 5

Выписка из Единого государственного реестра недвижимости об основных характеристиках и зарегистрированных правах на объект недвижимости  
**План расположения помещения, машино-места на этаже (плане этажа)**

Помещение	
Лист № <u>10.08.2018</u> Раздела <u>5</u>	Всего листов раздела <u>5</u> :
№ <u>77/100/336/2018-2980</u>	Всего разделов:
Кадастровый номер:	<u>77:01:0003040:5098</u>

Номер этажа (этажей): Этаж № 6



Масштаб 1: данные отсутствуют

Инженер Гужиков Дмитрий Александрович  
(полное наименование должности)

Раздел 5

Выписка из Единого государственного реестра недвижимости об основных характеристиках и зарегистрированных правах на объект недвижимости  
План расположения помещения, машино-места на этаже (плане этажа)

Помещение		
Лист №	Раздела <b>5</b>	Всего листов раздела <b>5</b> :
<b>10.08.2018</b>	№ <b>77/100/336/2018-2980</b>	<b>77:01:0003040:5098</b>
Кадастровый номер:		

Номер этажа (этажей): Этаж № 7



Масштаб 1: данные отсутствуют

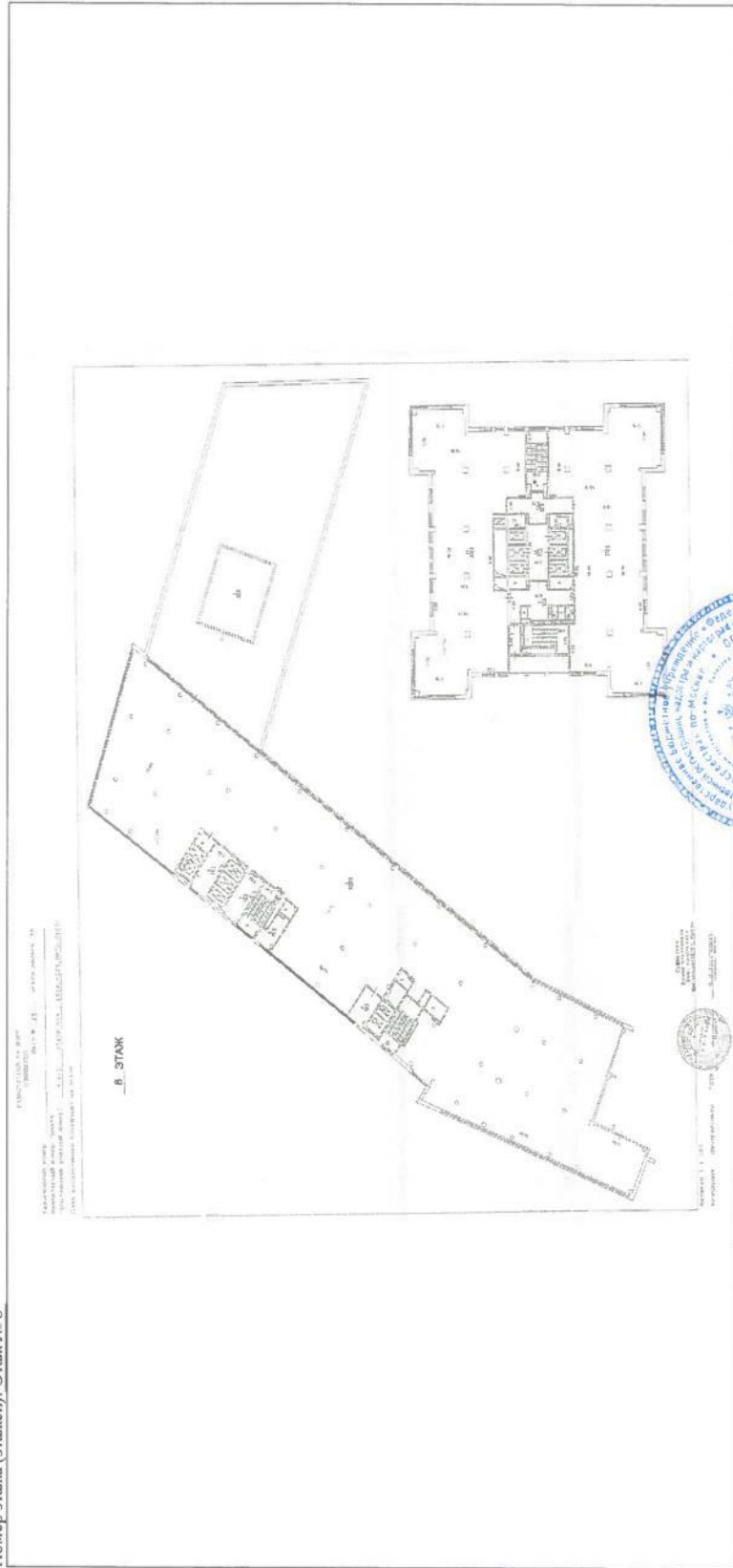
Инженер	Пужиков Дмитрий Александрович (подпись, фото)
---------	--

Раздел 5

Выписка из Единого государственного реестра недвижимости об основных характеристиках и зарегистрированных правах на объект недвижимости  
**План расположения помещения, машино-места на этаже (плане этажа)**

<b>Помещение</b>	
Лист № <u>Раздела 5</u>	Всего разделов: _____
10.08.2018 № 77/100/336/2018-2980	Всего листов выписки: _____
Кадастровый номер:	77:01:0003040:5098

Номер этажа (этажей): Этаж № 8



Масштаб 1: \_\_\_\_\_  
данные отсутствуют

Инженер \_\_\_\_\_  
(полное наименование должности)

Гужиков Дмитрий Александрович  
(подпись, фамилия)

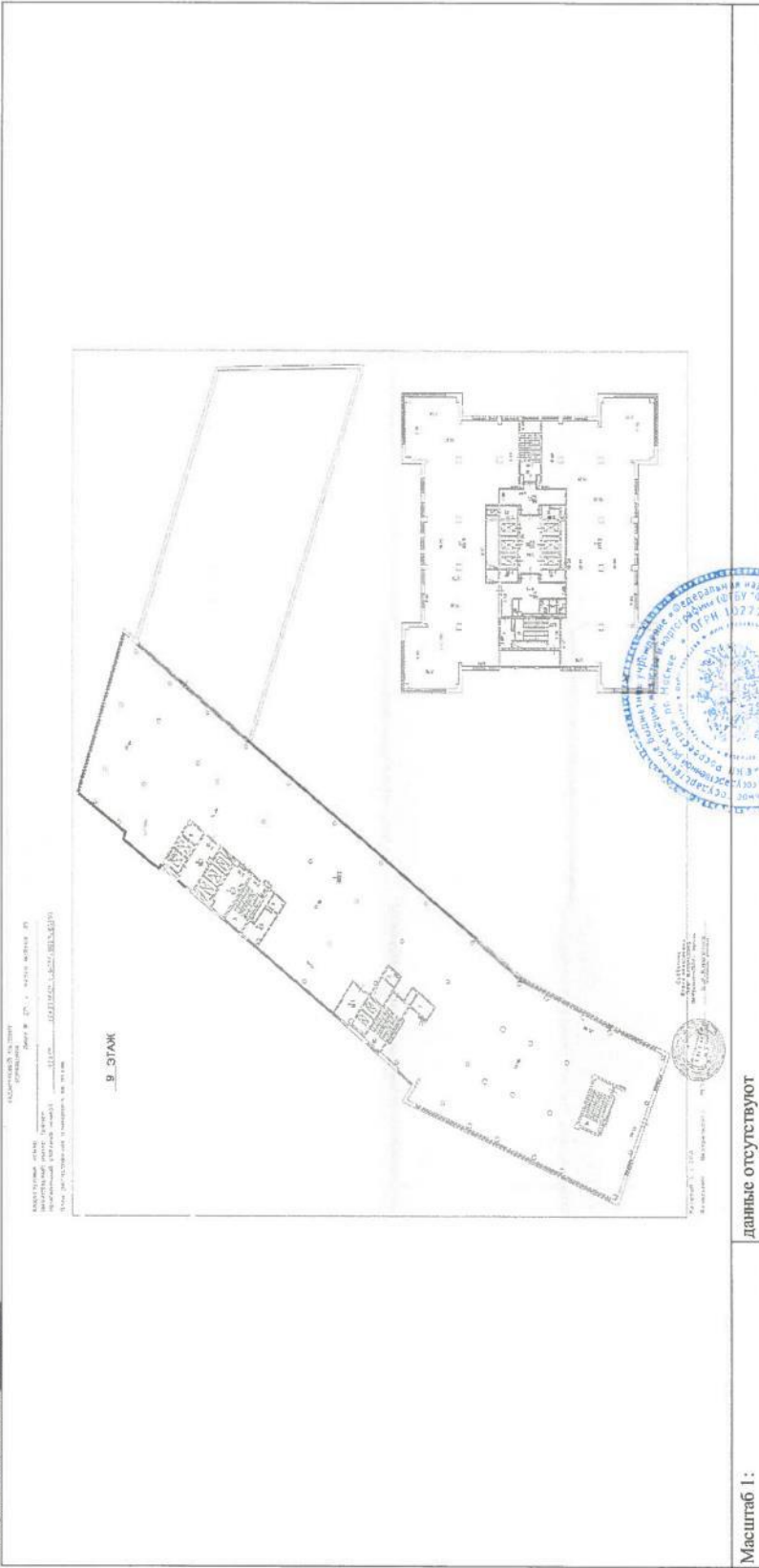


Раздел 5

Выписка из Единого государственного реестра недвижимости об основных характеристиках и зарегистрированных правах на объект недвижимости  
План расположения помещения, машино-места на этаже (плане этажа)

<b>Помещение</b>	
Лист № _____	Раздела 5 _____
10.08.2018 № 77/100/336/2018-2980	
Кадастровый номер: 77:01:0003040:5098	

Номер этажа (этажей): Этаж № 9

	
Масштаб 1: _____	данные отсутствуют

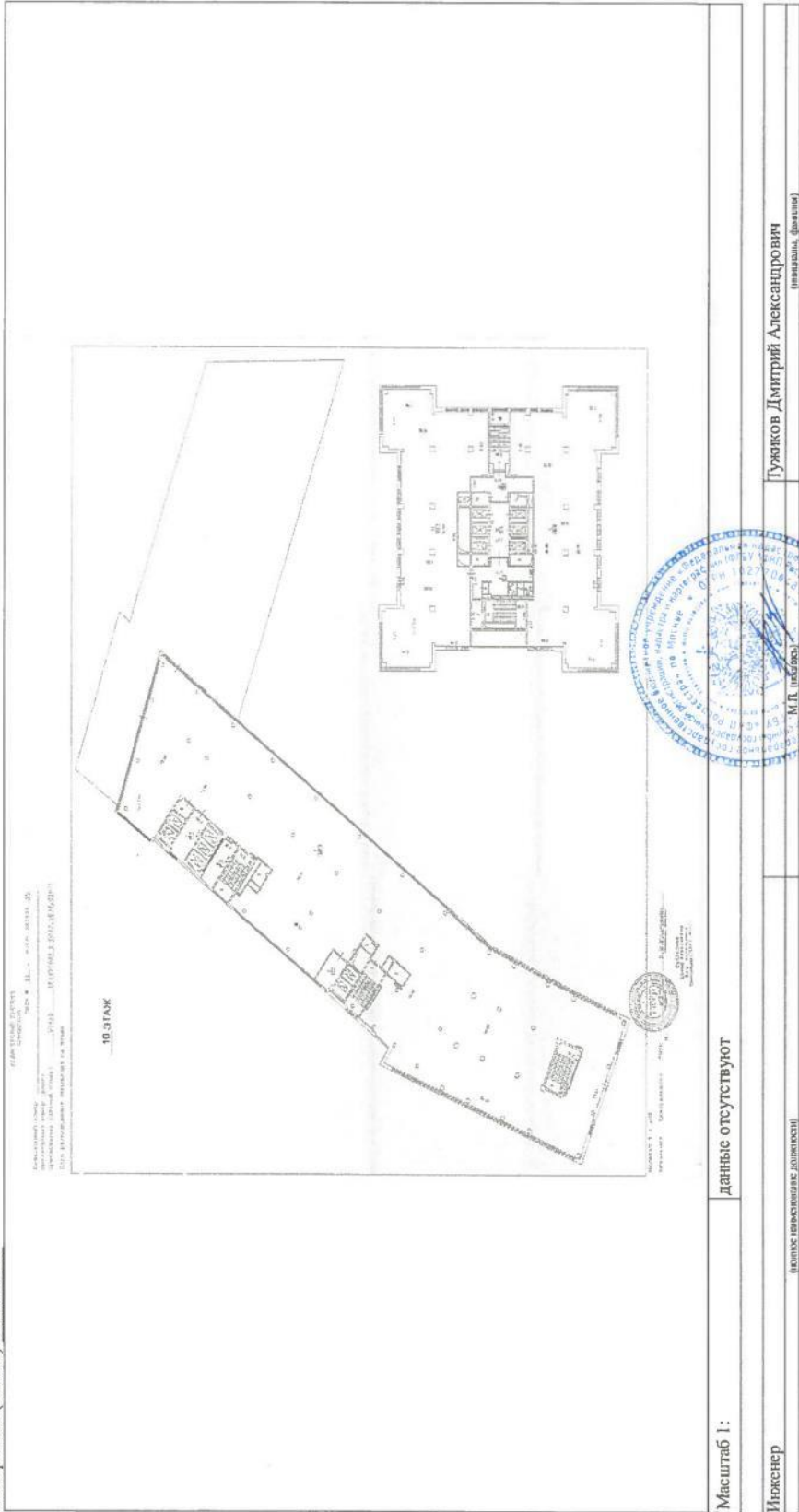
Инженер _____	Инженер Александрович _____ (подпись, фамилия)
---------------	---

Раздел 5

Выписка из Единого государственного реестра недвижимости об основных характеристиках и зарегистрированных правах на объект недвижимости  
План расположения помещения, машино-места на этаже (плане этажа)

<b>Помещение</b>	
Лист № <u>Раздела 5</u>	Всего листов раздела: <u>5</u>
10.08.2018 № 77/100/336/2018-2980	Всего листов выписки: <u>77:01:0003040:5098</u>
Кадастровый номер:	

Номер этажа (этажей): Этаж № 10

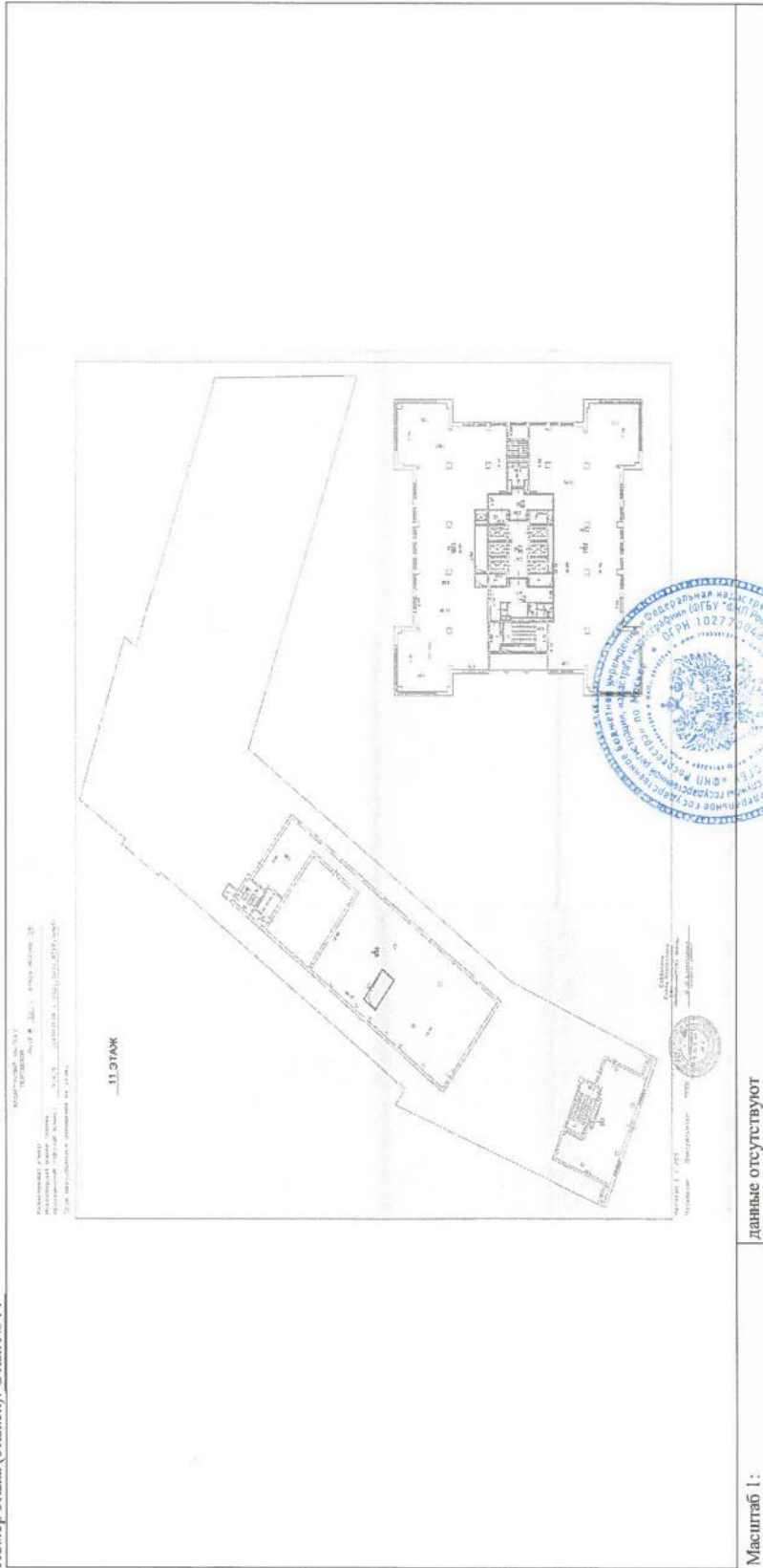
	
Масштаб 1:	данные отсутствуют
Инженер	Ужаков Дмитрий Александрович (подпись, печать)

Раздел 5

Выписка из Единого государственного реестра недвижимости об основных характеристиках и зарегистрированных правах на объект недвижимости  
План расположения помещения, машино-места на этаже (плане этажа)

Помещение	(или область недвижимости)
Лист № 5 10.08.2018 № 77/100/336/2018-2980	Всего листов раздела 5: 5
Кадастровый номер:	77:01:0003040:5098

Номер этажа (этажей): Этаж № 11



Инженер	Пушakov Дмитрий Александрович (подпись, фамилия)
---------	---

Раздел 5

Выписка из Единого государственного реестра недвижимости об основных характеристиках и зарегистрированных правах на объект недвижимости  
План расположения помещения, машино-места на этаже (плане этажа)

Помещение	
Лист № 5	Всего листов выписки: _____
Раздела 5	Всего разделов: _____
10.08.2018 № 77/100/336/2018-2980	Всего листов выписки: _____
Кадастровый номер:	77:01:0003040:5098

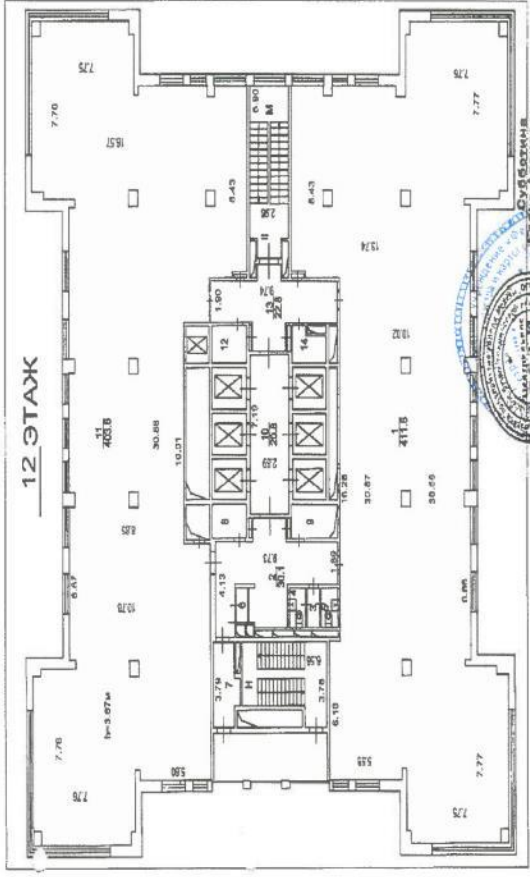
Номер этажа (этажей): Этаж № 12

КАДАСТРОВЫЙ ПАСПОРТ  
ПОМЕЩЕНИЯ

Лист № 23, всего листов 32

Кадастровый номер (ракет)  
присвоенный учетный номер) 974/5 (04307589, 0022, 0032)

План расположения помещения из этажа



Масштаб 1 : 200  
Независимое Центральное ТРЦ/У

данные отсутствуют

Инженер  
(подпись, печать)

Тужиков Дмитрий Александрович  
(подпись, фото)

Раздел 5

Выписка из Единого государственного реестра недвижимости об основных характеристиках и зарегистрированных правах на объект недвижимости  
План расположения помещения, машино-места на этаже (плане этажа)

Помещение	(шифр объекта недвижимости)	Всего разделов:	Всего листов выписки:
Лист № <u>5</u> Раздела <u>5</u>			
10.08.2018 № 77/100/336/2018-2980			
Кадастровый номер:		77:01:0003040:5098	

Номер этажа (этажей): Этаж № 13

КАДАСТРОВЫЙ ПАСПОРТ  
ПОМЕЩЕНИЯ

Лист № 24 , всего листов 39

Кадастровый номер (ранее инженерный номер (ранее присвоенный учетный номер)) 974/5 (04307689 ; 0023\_0026)

План расположения помещения на этаже

Масштаб 3 : 200  
Плечальник Центральное ТЭТИ

Масштаб 1: данные отсутствуют

Инженер Гужаков Дмитрий Александрович (подпись, фамилия)

М.П. (подпись)



Раздел 5

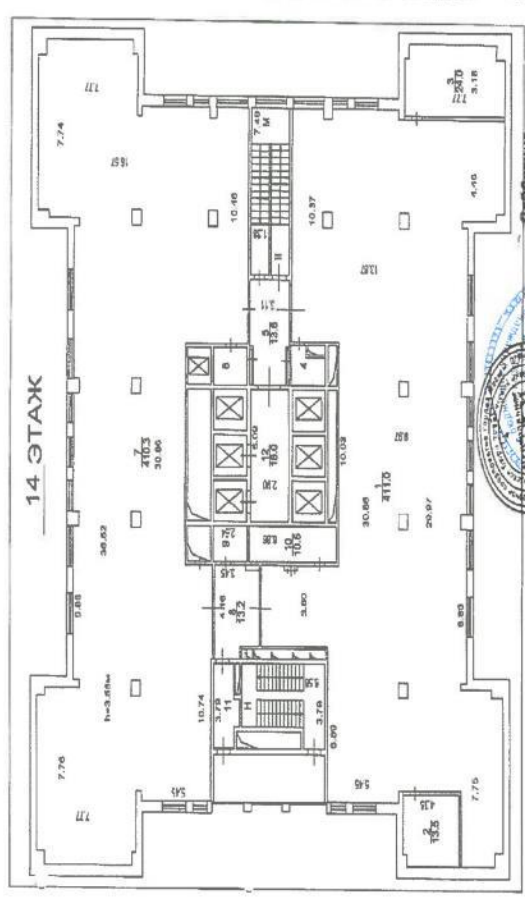
Выписка из Единого государственного реестра недвижимости об основных характеристиках и зарегистрированных правах на объект недвижимости  
План расположения помещения, машино-места на этаже (плане этажа)

Помещение	(вид объекта недвижимости)	Всего разделов:	Всего листов выписки:
Лист № 5	Раздела 5		
10.08.2018 № 77/100/336/2018-2980			
Кадастровый номер:		77:01:0003040:5098	

Номер этажа (этажей): Этаж № 14

КАДАСТРОВЫЙ ПАСПОРТ  
ПОМЕЩЕНИЯ  
Лист № 25, всего листов 39

Кадастровый номер: 974/5  
Инвентарный номер (район присоединенный учётный номер): 043307589 и 0024.0027  
План расположения помещения на этаже



Масштаб 1 : 200  
Начальник Центрального технического бюро  
Елена Александровна  
Инженер-проектировщик  
И. И. КОСОВИЦКАЯ  
Инженер-проектировщик

Масштаб 1: данные отсутствуют

Инженер  
Тужиков Дмитрий Александрович (подпись, печать)

Раздел 5

Выписка из Единого государственного реестра недвижимости об основных характеристиках и зарегистрированных правах на объект недвижимости  
 План расположения помещения, машино-места на этаже (плане этажа)

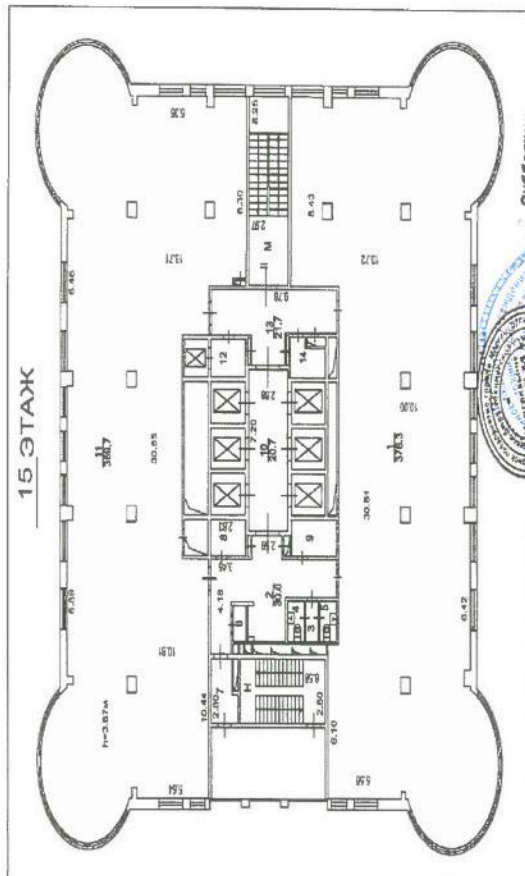
Помещение	(Или объект недвижимости)	Всего листов выписки
Лист № 5	Раздела 5	Всего листов выписки
10.08.2018 № 77/100/336/2018-2980		
Кадастровый номер:	77:01:0003040:5098	

Номер этажа (этажей): Этаж № 15

КАДАСТРОВЫЙ ПАСПОРТ  
 ПОМЕЩЕНИЯ  
 Лист № 26, всего листов 39

Кадастровый номер  
 Инженерный номер (ранее  
 присвоенный учетный номер) 974/5 (04307689 : 0025.0028)

План расположения помещения на этаже



Субъект  
 Владелец  
 Юридическое  
 лицо  
 И.И. Кудрявцев  
 Плательщик

Масштаб 1 : 200  
 Начальник Центрального  
 Твчт

Масштаб 1 :  
 данные отсутствуют

Инженер  
 (Или наименование должности)  
 Пуляков Дмитрий Александрович  
 (подпись, фамилия)

Раздел 5

Выписка из Единого государственного реестра недвижимости об основных характеристиках и зарегистрированных правах на объект недвижимости  
**План расположения помещения, машино-места на этаже (плане этажа)**

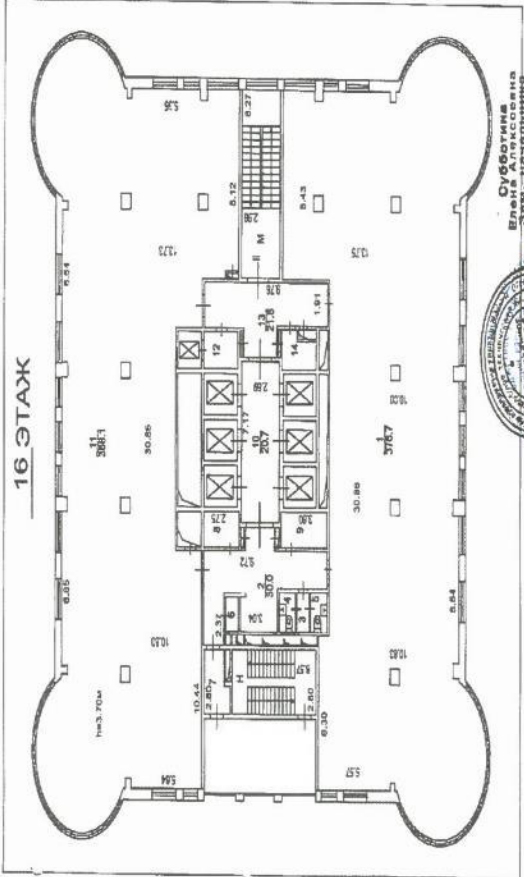
Помещение	
Лист № <u>Раздела 5</u>	Всего разделов: _____
10.08.2018 № 77/100/336/2018-2980	Всего листов выписки: _____
Кадастровый номер:	77:01:0003040:5098

Номер этажа (этажей): Этаж № 16

КАДАСТРОВЫЙ ПАСПОРТ  
ПОМЕЩЕНИЯ

Лист № 37 ; всего листов 39

Кадастровый номер: \_\_\_\_\_  
Инвентарный номер (этаже присвоенный учетный номер) 974/5 (04307699 ; 0033,0035)  
План расположения помещения на этаже



16 ЭТАЖ

Судья  
Елена Александровна  
Землячкова  
Центральный район г. Москвы  
Н.И. КУРОВА  
(инициал, фамилия)

Масштаб 1 : 200  
Начальник Центрального ТЭТИ

Масштаб 1 : \_\_\_\_\_  
данные отсутствуют

Инженер  
(подпись, печать, дата)

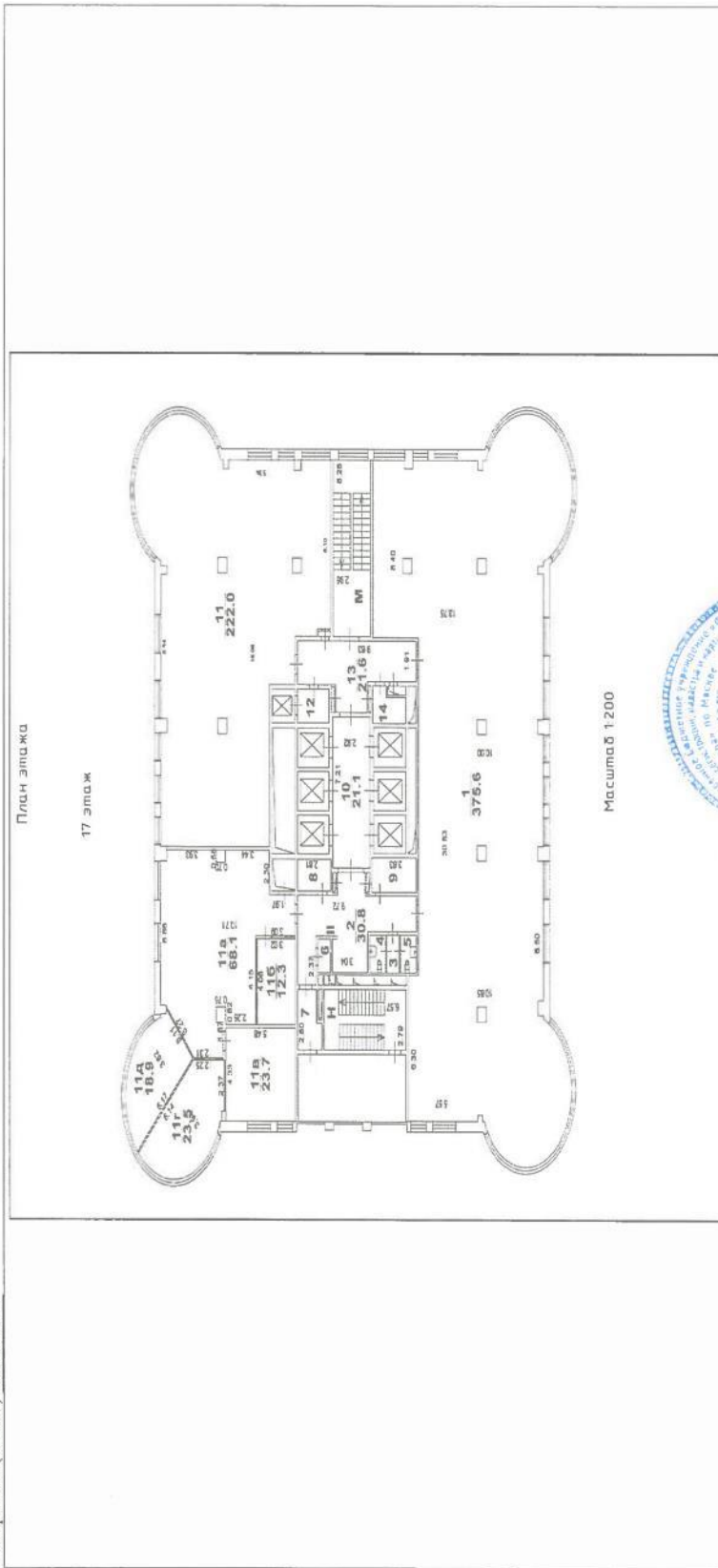
Гуляков Дмитрий Александрович  
(подпись, фамилия)

Раздел 5

Выписка из Единого государственного реестра недвижимости об основных характеристиках и зарегистрированных правах на объект недвижимости  
План расположения помещения, машино-места на этаже (плане этажа)

Помещение	(иная информация)	Всего листов выписки:
Лист № 5, Раздела 5		
10.08.2018 № 77/100/336/2018-2980		77:01:0003040:5098
Кадастровый номер:		

Номер этажа (этажей): Этаж № 17



Масштаб 1: данные отсутствуют

Инженер (полное наименование должности) **Гуляков Дмитрий Александрович** (подпись, печать)

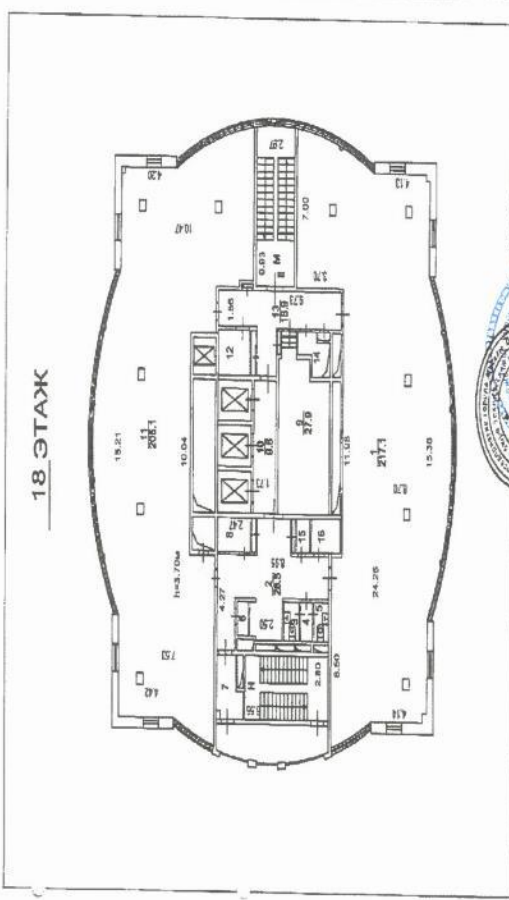



Раздел 5

Выписка из Единого государственного реестра недвижимости об основных характеристиках и зарегистрированных правах на объект недвижимости  
План расположения помещения, машино-места на этаже (плане этажа)

Помещение		
Лист № 5	Всего листов раздела 5:	Всего листов выписки:
10.08.2018 № 77/100/336/2018-2980		
Кадастровый номер:	77:01:0003040:5098	

Номер этажа (этажей): Этаж № 18

<p>КАДАСТРОВЫЙ ПАСПОРТ ПОМЕЩЕНИЯ Лист № 29 , всего листов 39</p> <p>Кадастровый номер (раздел) присвоенный учелный номер) 974/5 (04307689 : 0047.0057)</p> <p>План расположения помещения на этаже</p>	
 <p>18 ЭТАЖ</p>	
Масштаб 1 : 200	ТЕТИ
Начальник Центрального	
	
Масштаб 1:	данные отсутствуют
Инженер	Гуляков Дмитрий Александрович (подпись, печать)



Раздел 5

Выписка из Единого государственного реестра недвижимости об основных характеристиках и зарегистрированных правах на объект недвижимости  
План расположения помещения, машино-места на этаже (плане этажа)

Помещение	(или объект недвижимости)
Лист № 5 10.08.2018 № 77/100/336/2018-2980	Всего листов раздела 5: _____ Всего разделов: _____ Всего листов выписки: _____
Кадастровый номер:	77:01:0003040:5098

Номер этажа (этажей): Этаж № 19

КАДАСТРОВЫЙ ПАСПОРТ  
ПОМЕЩЕНИЯ

Лист № 30, всего листов 39

Кадастровый номер \_\_\_\_\_  
Инвентарный номер (ранее присвоенный учетный номер) 274/5  
План расположения помещения на этаже (04307689 : 004В, 005В)

Масштаб 1 : 200  
Масштабник Центрального Телья М

Инженер Гужиков Дмитрий Александрович (подпись, печать)

Масштаб 1 : \_\_\_\_\_  
данные отсутствуют

Инженер \_\_\_\_\_ (подпись, печать)

Раздел 5

Выписка из Единого государственного реестра недвижимости об основных характеристиках и зарегистрированных правах на объект недвижимости  
План расположения помещения, машино-места на этаже (плане этажа)

Помещение	(инд. объекта недвижимости)	Всего листов раздела: 5	Всего листов выписки:
Лист № 10.08.2018	Раздела № 77/100/336/2018-2980		
Кадастровый номер: 77:01:0003040:5098			

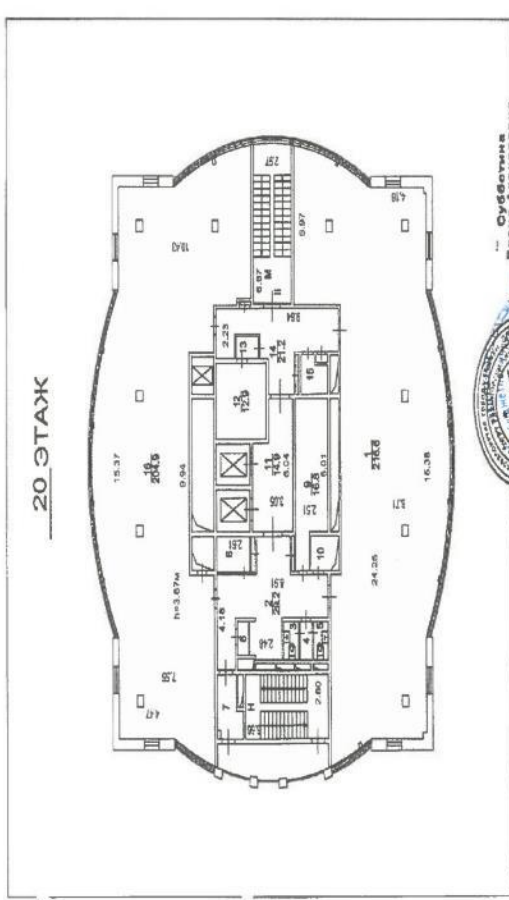
Номер этажа (этажей): Этаж № 20

КАДАСТРОВЫЙ ПЛАН ЭТАЖА ПОМЕЩЕНИЯ

Лист № 31. Всего листов 39

Кадастровый номер помещения (ранее присвоенный учетный номер): 974/5 (04307689 i 0049, 0059)

План: расположение помещений на этаже



Масштаб 1 : 200  
Выполнил: Центральное ТБТИ  
Инженер: ТЕТИ

Субъект: Сам. нац. инж. Центральный Г. Москвы  
И.И. Курочкина  
(подпись, Фамилия)

Масштаб 1: данные отсутствуют

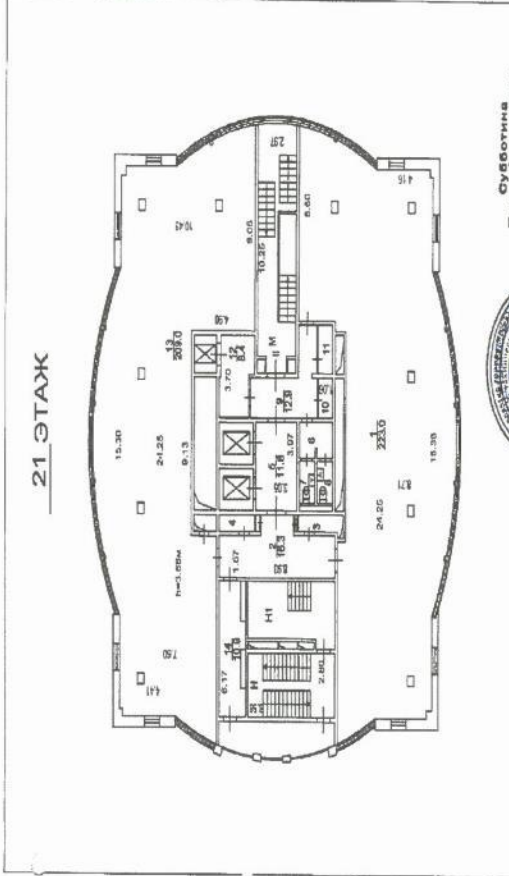

Инженер: (Ужиков Дмитрий Александрович) (подпись, Фамилия)

Раздел 5

Выписка из Единого государственного реестра недвижимости об основных характеристиках и зарегистрированных правах на объект недвижимости  
План расположения помещения, машино-места на этаже (плане этажа)

Помещение	(или объект недвижимости)	Всего листов выписки:
Лист № <u>5</u> Раздела <u>5</u>	Всего разделов:	
<u>10.08.2018</u> № <u>77/100/336/2018-2980</u>		
Кадастровый номер:	<u>77:01-0003040-5098</u>	

Номер этажа (этажей): Этаж № 21

<p>КАДАСТРОВЫЙ ПАСПОРТ ПОМЕЩЕНИЯ</p> <p>Лист № <u>32</u> / всего листов <u>32</u></p> <p>Кадастровый номер Инвентарный номер (ранее присвоенный учётный номер) <u>974/5</u> (<u>04307689.1.0050.0060</u>)</p> <p>План расположения помещения на этаже</p>		<p>Суботина Елена Александровна Центральное БТИ г. Москвы И.М. Сергеевская (инженер, специалист)</p>
<p>Масштаб 1 : 200</p> <p>Мечальник Центрального БТИ</p>		<p>данные отсутствуют</p>
<p>Инженер</p> <p>(или специалист по оценке)</p>	<p>Гужиков Дмитрий Александрович</p> <p>(инженер, специалист)</p>	

Раздел 5

Выписка из Единого государственного реестра недвижимости об основных характеристиках и зарегистрированных правах на объект недвижимости  
**План расположения помещения, машино-места на этаже (плане этажа)**

Помещение	
Лист № <u>Раздела 5</u>	Всего разделов: _____
10.08.2018 № 77/100/336/2018-2980	Всего листов выписки: _____
Кадастровый номер:	<b>77:01:0003040:5098</b>

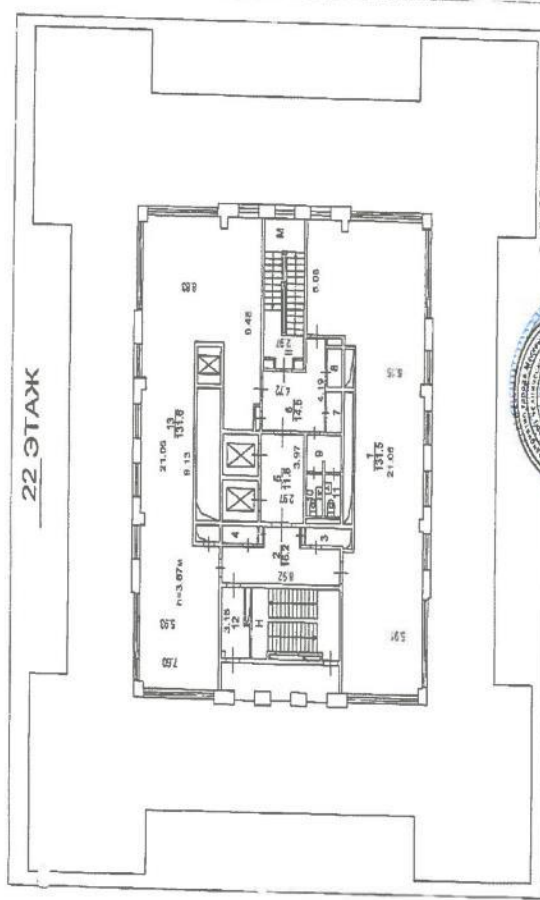
Номер этажа (этажей): Этаж № 22

КАДАСТРОВЫЙ ПАСПОРТ  
ПОМЕЩЕНИЯ

Лист № 32, всего листов 32

Кадастровый номер (ранее присвоенный учётный номер) 974/5 (04307689 г. 0051, 0051)

План расположения помещения на этаже



ОУБ «Юридическая фирма «Юристы»  
Евгений Александрович  
Сам. Нахичеванка  
Центральный район г. Москвы  
П. Д. Козловский  
И. Д. Козловский  
И. Д. Козловский

Масштаб 1 : 200  
Начальник Центрального ТИТ

Масштаб 1 : \_\_\_\_\_  
данные отсутствуют

Инженер  
Тужиков Дмитрий Александрович  
(подпись, фото)

Раздел 5

Выписка из Единого государственного реестра недвижимости об основных характеристиках и зарегистрированных правах на объект недвижимости  
План расположения помещения, машино-места на этаже (плане этажа)

Помещение	(или объект недвижимости)	Всего листов выписки:
Лист № 5	Всего листов раздела 5:	Всего листов выписки:
10.08.2018 № 77/100/336/2018-2980		
Кадастровый номер:	77:01:0003040:5098	

Номер этажа (этажей): Этаж № 23

КАДАСТРОВЫЙ ПАСПОРТ  
ПОМЕЩЕНИЯ

Лист № 34 ; всего листов 39

Кадастровый номер (ранее инвентарный номер присвоенный учетной комиссией)

974/5 (04307689.1.0053.0062)

План расположения помещения на этаже

**23 ЭТАЖ**

Общественное учреждение  
Евгений Александрович  
Масштаб 1 : 200  
Инженер  
Т.И.И. (подпись)

Масштаб 1 : 200  
Инженер  
Центрально-Юго  
данные отсутствуют

Инженер  
Тужиков Дмитрий Александрович  
(подпись, фамилия)

10.08.2018 № 77/100/336/2018-2980

77:01:0003040:5098

М.П. (подпись)

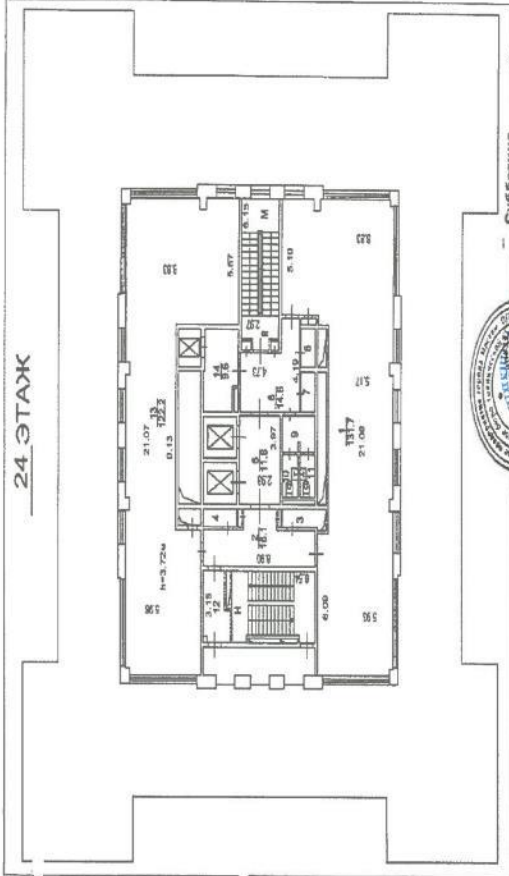


Раздел 5

Выписка из Единого государственного реестра недвижимости об основных характеристиках и зарегистрированных правах на объект недвижимости  
**План расположения помещения, машино-места на этаже (плане этажа)**

Помещение		(или объекта недвижимости)	
Лист № <u>Раздела 5</u>	Всего листов раздела <u>5</u> :	Всего разделов:	Всего листов выписки:
<u>10.08.2018 № 77/100/336/2018-2980</u>			
Кадастровый номер: <u>77:01:0003040:5098</u>			

Номер этажа (этажей): Этаж № 24

<p>КОДАСТРОВЫЙ ПАСПОРТ ПОВЕЩАНИЯ</p> <p>Лист № <u>35</u> , всего листов <u>39</u></p> <p>Кадастровый номер идентификационный номер (ранее присвоенный учётный номер) <u>074/5</u> (<u>04307689 : 0053,0063</u>)</p> <p>План расположения помещения на этаже</p>		<p><b>24 ЭТАЖ</b></p>  <p>Масштаб 1 : 200 Центрального ТЗТИ</p> <p>Инженер Елена Алексеевна Демидова И.И. Кудряшова Технический специалист</p>	
<p>Масштаб 1 : <u>данные отсутствуют</u></p>		<p>Инженер <u>Ужиков Дмитрий Александрович</u> (подпись, фамилия)</p>	

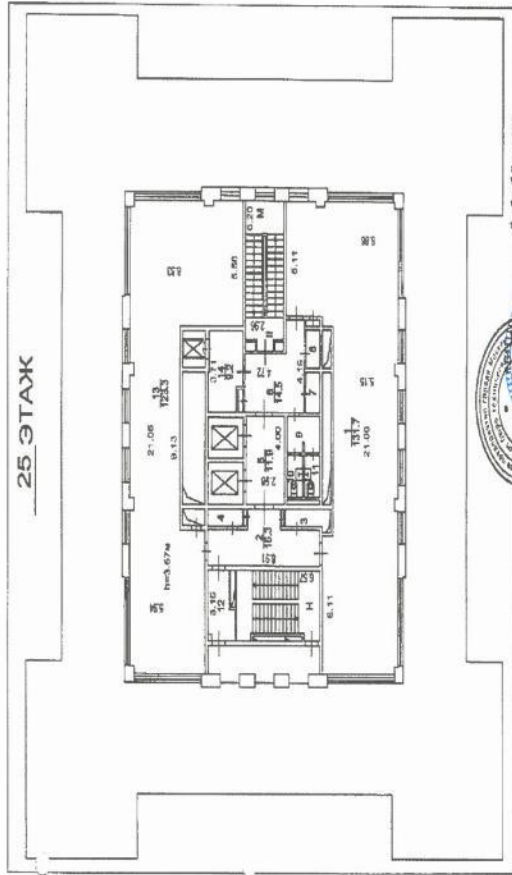
Раздел 5

Выписка из Единого государственного реестра недвижимости об основных характеристиках и зарегистрированных правах на объект недвижимости  
План расположения помещения, машино-места на этаже (плане этажа)

Помещение	(или объект недвижимости)	Всего разделов:	Всего листов выписки:
Лист № <u>5</u> Раздела <u>5</u>			
10.08.2018 № 77/100/336/2018-2980			
Кадастровый номер:	77:01:0003040:5098		


Номер этажа (этажей): Этаж № 25

КАДАСТРОВЫЙ ПАСПОРТ  
ПОМЕЩЕНИЯ  
Лист № 35 , всего листов 39  
Кадастровый номер  
Инвентарный номер (ранее  
присвоенный учётный номер) 574/5 (04307609 ; 0053.0064)  
План расположения помещения на этаже



Масштаб 1 : 200  
начальник Центрального ТБЧ

Инженер  
Елена Алексеевна  
Центральный отдел Москва  
Е.Е. Кудряшова  
(подпись, фамилия)



Масштаб 1: данные отсутствуют

Инженер (или: наименование должности)

Пуляков Дмитрий Александрович (подпись, фамилия)

Раздел 5

Выписка из Единого государственного реестра недвижимости об основных характеристиках и зарегистрированных правах на объект недвижимости  
План расположения помещения, машино-места на этаже (плане этажа)

Помещение	(инв. объект недвижимости)	Всего листов выписки:
Лист № <u>Раздела 5</u>	Всего листов раздела <u>5</u> :	Всего листов выписки:
<u>10.08.2018 № 77/1100/336/2018-2980</u>		
Кадастровый номер:	<u>77:01-0003040-5098</u>	

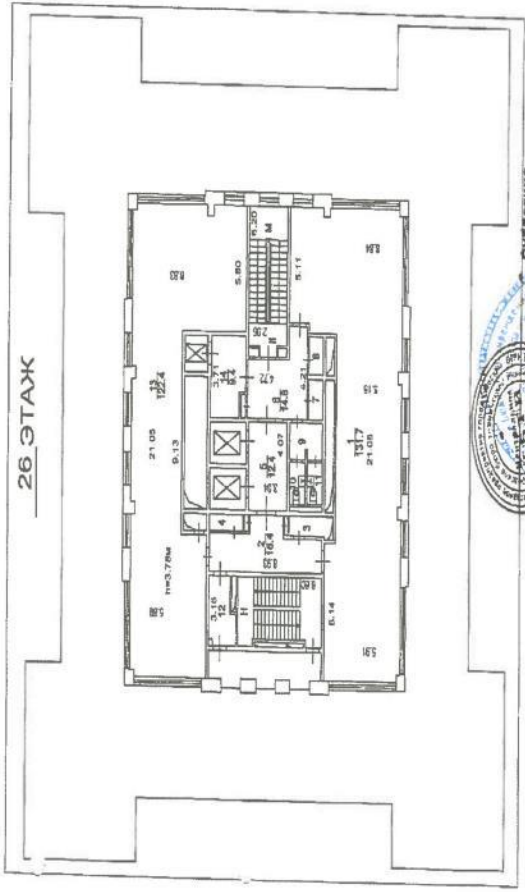
Номер этажа (этажей): Этаж № 26

КАДАСТРОВЫЙ ПАСПОРТ  
ПОМЕЩЕНИЯ

Лист № 37, всего листов 39

Кадастровый номер (ранее присвоенный участный номер) 974/5 (04307689 i 0055, 0065)

План расположения помещения на этаже



Масштаб 1 : 200  
Начальник Центрального ТЭП

Инженер Оуверкина Елена Александровна  
Инженер Центральный ТЭП  
Инженер Морозов Дмитрий Александрович

Масштаб 1: данные отсутствуют

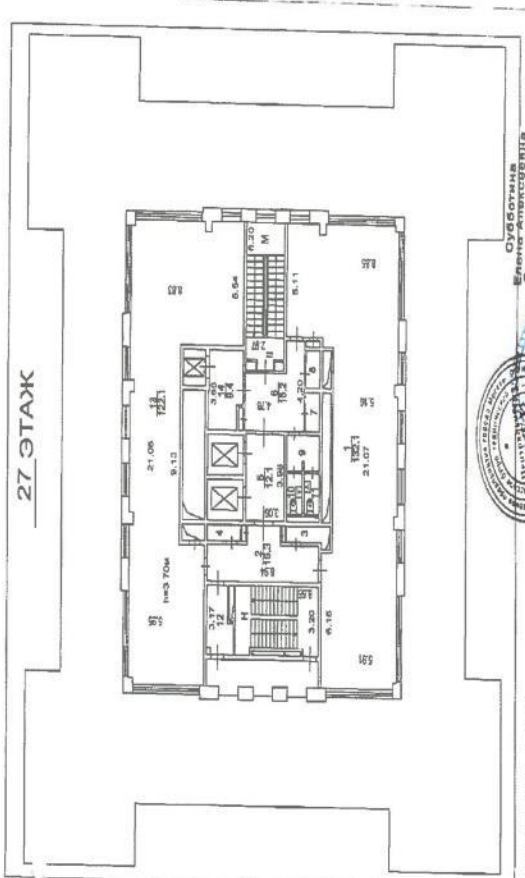
Инженер Гужиков Дмитрий Александрович (подпись, печать)

Раздел 5

Выписка из Единого государственного реестра недвижимости об основных характеристиках и зарегистрированных правах на объект недвижимости  
План расположения помещения, машино-места на этаже (плане этажа)

Помещение	(наим. объекта недвижимости)	Всего разделов:	Всего листов выписки:
Лист № Раздела 5			
10.08.2018 № 77/100/336/2018-2980			
Кадастровый номер:	77:01:0003040:5098		

Номер этажа (этажей): Этаж № 27

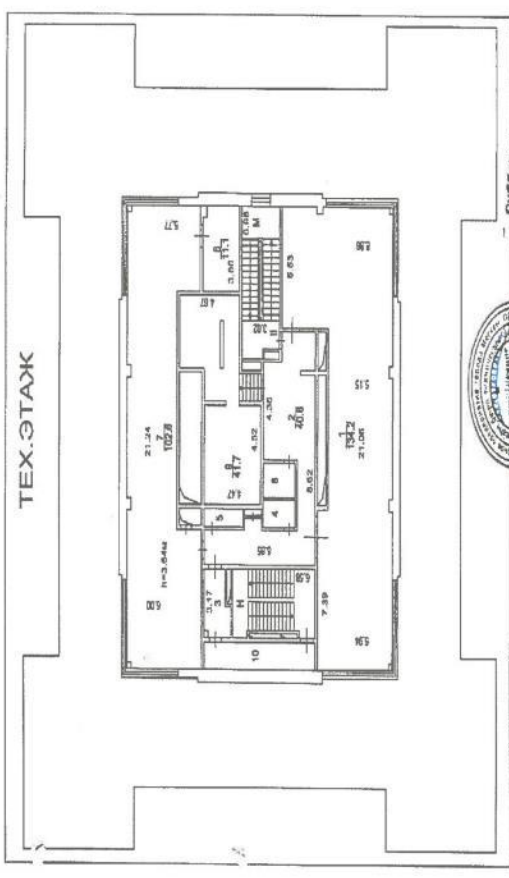
<p>КАДАСТРОВЫЙ ПАСПОРТ ПОМЕЩЕНИЯ</p> <p>Лист № 38 , всего листов 32</p> <p>Кадастровый номер (с/кв) 77:01:0003040:5098</p> <p>Инвентарный номер (с/кв) 974/5 (04307689 ± 0056,0066)</p> <p>План расположения помещения на этаже</p>	
 <p>27 ЭТАЖ</p>	
Масштаб 1 : 200	Центральное
Инженер	Т.И. Кузнецова
Масштаб 1:	данные отсутствуют
Инженер	Гужиков Дмитрий Александрович (подпись, печать)

Раздел 5

Выписка из Единого государственного реестра недвижимости об основных характеристиках и зарегистрированных правах на объект недвижимости  
План расположения помещения, машино-места на этаже (плане этажа)

<b>Помещение</b>	
Лист № <u>Раздела 5</u>	Всего листов раздела: _____
<b>10.08.2018 № 77/100/336/2018-2980</b>	Всего листов выписки: _____
Кадастровый номер: _____	<b>77:01:0003040:5098</b>

Номер этажа (этажей): Технический этаж № 0

<p>КАДАСТРОВЫЙ ПАСПОРТ ПОМЕЩЕНИЯ</p> <p>Лист № <u>39</u>, всего листов <u>39</u></p> <p>Кадастровый номер (плановый инвентарный номер (плановый привязочный учетный номер)) <u>974/5 (04307689 + 0071.0072)</u></p> <p>План расположения помещения на этаже</p>		<p>Инженер <b>Ужиков Дмитрий Александрович</b> (подпись, фамилия)</p>
<p>Масштаб 1 : 200 Начальник Центрального ТРЦ</p> <p>Масштаб 1 : _____ данные отсутствуют</p>		
<p>Инженер <b>Ужиков Дмитрий Александрович</b> (подпись, фамилия)</p>		



Раздел 5

Выписка из Единого государственного реестра недвижимости об основных характеристиках и зарегистрированных правах на объект недвижимости  
План расположения помещения, машино-места на этаже (плане этажа)

Помещение		
Лист №	Раздела 5	Всего листов раздела 5:
10.08.2018 №	77/100/336/2018-2980	77:01:0003040:5098
Кадастровый номер:		

Номер этажа (этажей): Подвал № 4

	
Масштаб 1:	данные отсутствуют
Инженер	Пужиков Дмитрий Александрович (подпись, (расшиф))

Раздел 5

Выписка из Единого государственного реестра недвижимости об основных характеристиках и зарегистрированных правах на объект недвижимости  
**План расположения помещения, машино-места на этаже (плане этажа)**

Помещение		Всего разделов: _____		Всего листов выписки: _____	
Лист №	Раздела 5	Всего листов раздела 5: _____			
10.08.2018 № 77/100/336/2018-2980					
Кадастровый номер:		77:01:0003040:5098			

Номер этажа (этажей): Подвал № 3



Масштаб 1: \_\_\_\_\_  
данные отсутствуют

Инженер \_\_\_\_\_  
(полное наименование должности)

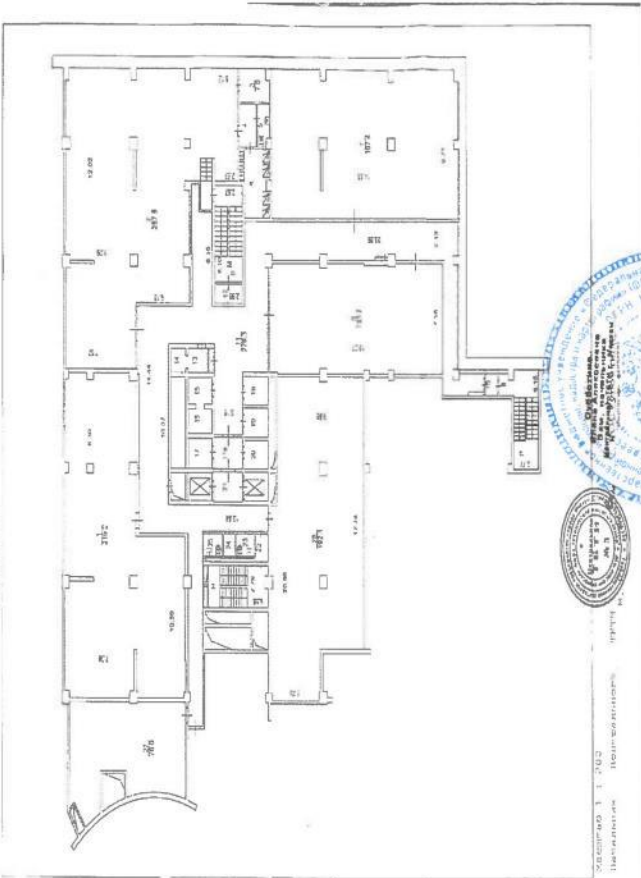
Гужиков Дмитрий Александрович  
(подпись, фамилия)

Раздел 5

Выписка из Единого государственного реестра недвижимости об основных характеристиках и зарегистрированных правах на объект недвижимости  
 План расположения помещения, машино-места на этаже (плане этажа)

Помещение		№ и/или объект недвижимости	
Лист № 5	Раздела 5	Всего листов выписки:	
10.08.2018 № 77/100/336/2018-2980		Всего разделов:	
Кадастровый номер:		77:01:0003040:5098	

Номер этажа (этажей): Подвал № 2

<p>КРАСНОКАМЕРСКИЙ РАЙОН                  Подвал № 2</p> <p>Безопасность объектов недвижимости                  Генеральный директор ООО «КЭЗ «ИЗМЕРИТЕЛЬ»                  Александрович П. А.</p> <p>№ документа: 02.2018                  Дата: 10.08.2018</p> <p>Подвал № 2 (этаж)</p> <p><b>ПОДВАЛ 2</b></p>  <p>Уровень № 2, Л. 1 из 2                  Масштаб: 1:100</p>		<p>Исполнитель: Пугачков Дмитрий Александрович</p> <p>Специальность: Инженер-проектировщик</p> <p>Масштаб: 1:100</p> <p>Содержит: 1 лист</p> <p>Архивный номер: 02.2018/10.08.2018</p> <p>№ документа: 02.2018</p> <p>Дата: 10.08.2018</p>	
<p>Масштаб 1: _____</p> <p>данные отсутствуют</p> <p>Инженер _____                  (подпись, фамилия)</p>			







Учетный номер  
Дополнительного соглашения  
№ М-01-001562/  
от «08» АВГУСТА 2011 г.



**ДОПОЛНИТЕЛЬНОЕ СОГЛАШЕНИЕ  
К ДОГОВОРУ АРЕНДЫ ЗЕМЕЛЬНОГО УЧАСТКА  
от 30.12.1994 № М-01-001562  
г. Москва, ул. Порываевой Маши, вл. 34**

г. Москва

Департамент земельных ресурсов города Москвы, именуемый в дальнейшем «Арендодатель», в лице заместителя начальника Управления регулирования землепользования в Центральном административном округе города Москвы Департамента земельных ресурсов города Москвы Леваковой Светланы Ивановны, действующего на основании Положения и доверенности от 22.04.2011 №33-И-1588/11, от имени Правительства Москвы, и **Закрытое акционерное общество Управляющая компания «РВМ Капитал» Д.У. Закрытым паевым инвестиционным фондом недвижимости «РВМ Мегаполис»** в лице Генерального директора Орлова Сергея Владимировича, действующего на основании Устава, именуемое в дальнейшем «Арендатор «1», **Акционерный коммерческий банк «РОСБАНК» (открытое акционерное общество)** в лице старшего Вице-президента Филиппова Александра Николаевича, действующего на основании доверенности от 15.01.2010 №41, именуемый в дальнейшем «Арендатор «2», с другой стороны, заключили настоящее Дополнительное соглашение о нижеследующем:

1. В соответствии со ст.551 и 552 ГК РФ и ст. ст.35, 36 ЗК РФ, Свидетельствами о государственной регистрации права собственности:

- серия 77 АМ № 581491 (09.09.2010 запись в Едином государственном реестре прав на недвижимое имущество и сделок с ним №77-77-11/148/2010-356),
- серия 77 АМ № 581493 (09.09.2010 запись в Едином государственном реестре прав на недвижимое имущество и сделок с ним №77-77-11/148/2010-357),
- серия 77 АМ № 341836 (18.11.2010 запись в Едином государственном реестре прав на недвижимое имущество и сделок с ним №77-77-11/167/2010-081),
- серия 77 АМ № 341837 (18.11.2010 запись в Едином государственном реестре прав на недвижимое имущество и сделок с ним №77-77-11/167/2010-086), выданных Управлением Федеральной службы государственной регистрации, кадастра и картографии по Москве, и распоряжением Департамента земельных ресурсов города от 17.06.2011 № 1835-01 ДЗР «О внесении изменений в договор аренды земельного участка от 30.12.1994 №М-01-001562 (Центральный административный округ города Москвы) в части адресного ориентира и цели предоставления земельного участка»:

1.1. В преамбуле договора аренды земельного участка от 30.12.1994 № М-01-001562 и далее по тексту именовать договор аренды земли от 30.12.1994 № М-01-001562:

**« ДОГОВОР АРЕНДЫ  
ЗЕМЕЛЬНОГО УЧАСТКА  
с множественностью лиц на стороне арендатора »**



1.2. Права и обязанности по договору аренды земельного участка от 30.12.1994 № М-01-001562 в части Арендатора «1» переходят к владельцам инвестиционных паев **Закрытого паевого инвестиционного фонда недвижимости «РВМ Мегapolis»** под управлением **Закрытого акционерного общества «РВМ Капитал» Д.У. с 09.09.2010.**

Все права и обязанности по договору аренды от имени и в интересах владельцев инвестиционных паев **Закрытого паевого инвестиционного фонда недвижимости «РВМ Мегapolis»** (правила доверительного управления зарегистрированы ФСФР России от 24.06.2010 за №1820-94152390) осуществляет **Закрытое акционерное общество Управляющая компания «РВМ Капитал».**

1.3. Права и обязанности по договору аренды земельного участка от 30.12.1994 № М-01-001562 в части Арендатора «2» переходят к **Акционерному коммерческому банку «РОСБАНК»** (открытое акционерное общество) с **18.11.2010.**

2. Изложить раздел 1 договора аренды от 30.12.1994 № М-01-001562 в следующей редакции:

#### **«1. ПРЕДМЕТ ДОГОВОРА И ЦЕЛЬ ПРЕДОСТАВЛЕНИЯ ЗЕМЕЛЬНОГО УЧАСТКА**

1.1. Предметом Договора является земельный участок, именуемый в дальнейшем «Участок», площадью 13593 (тринадцать тысяч пятьсот девяносто три) кв.м из состава земель населенных пунктов, кадастровый номер 77:01:0003040:4, имеющий адресный ориентир: г.Москва, ул.Порывасовой Маши, вл.34 предоставляемый в пользование на условиях аренды:

**Арендатору «1» - Закрытому акционерному обществу Управляющая компания «РВМ Капитал» Д.У. Закрытым паевым инвестиционным фондом недвижимости «РВМ Мегapolis»** - для эксплуатации части административного здания в соответствии с установленным разрешенным использованием земельного участка.

**Арендатору «2» - Акционерному коммерческому банку «РОСБАНК» (открытое акционерное общество)** - для эксплуатации части административного здания в соответствии с установленным разрешенным использованием земельного участка.

1.2. Передача земельного участка по настоящему Договору от Арендодателя к Арендатору совпадает с моментом возникновения правоотношений по Договору.

1.3. Установленная п.1.1 цель предоставления Участка, а также порядок пользования земельным участком определяется Сторонами с учетом долей в праве собственности, иных вещных и обязательственных правах на здание/строение/сооружение и условиями настоящего Договора и могут быть изменены в отношении каждого Арендатора в порядке, установленном п.8.1 настоящего договора.

1.4. Арендаторы выражают согласие на вступление в Договор иных правообладателей частей здания/строения/сооружения (помещений в них) на праве собственности, ином вещном праве и праве аренды, а также согласие на установление права ограниченного пользования земельным участком-казенному предприятию и государственному или муниципальному учреждению, если они будут в установленном порядке расположены в здании. Арендодатель уведомляет Арендаторов о вступлении в Договор новых Арендаторов.

Соглашение о вступлении в настоящий Договор на сторону Арендатора нового лица подписывается Арендодателем и вступающим в Договор Арендатором.

1.5. Арендаторы земельного участка вправе заключить между собой соглашение о порядке пользования земельным участком для обеспечения прохода, проезда, размещения автотранс-

порта, обслуживания здания, охраны, уборки территории и других хозяйственных нужд, с учетом размера долей в праве собственности, иных вещных и обязательственных правах на здание/строение/сооружение, возможного вступления в Договор иных лиц, а также сложившегося порядка пользования земельным участком.

1.6. Границы Участка вынесены на местность в соответствии с действующим законодательством и идентифицированы на прилагаемой к договору копии кадастрового паспорта земельного участка (**приложение 1**). Копия кадастрового паспорта земельного участка является неотъемлемой частью настоящего Договора.

1.7. На участке расположено: двадцатисемизэтажное монолитно-железобетонное нежилое здание.

3. Изложить п.2.2.1, 2.2.2, 2.2.3 договора аренды земельного участка от 30.12.1994 № М-01-001562 в следующей редакции:

«2.2.1. Использовать земельный участок в соответствии с целью предоставления.

2.2.2. Любое уточнение места прохождения границ, связанное с изменением площади Участка, а также при изменении доли в праве собственности, иных вещных и обязательственных правах на здание/строение/сооружение (увеличение, уменьшение) в связи с вступлением (выбытием) в/из Договор/а Арендатора/Арендаторов влечет за собой обязанность всех Арендаторов переоформить право пользования применительно к доле в праве собственности, иных вещных и обязательственных правах на здание, строение, сооружение после получения оферты от Арендодателя в указанные им сроки.

2.2.3. Арендатор обязан уведомить Арендодателя в случае передачи третьим лицам права аренды земельного участка.»

4. Признать утратившим силу пункт 2.2.5. раздела «Особые условия» договора аренды земельного участка от 30.12.1994 № М-01-001562.

5. Изложить раздел 3 договора аренды от 30.12.1994 № М-01-001562 в следующей редакции:

### **«3. СРОК ДЕЙСТВИЯ ДОГОВОРА И АРЕНДНЫЕ ПЛАТЕЖИ.**

3.1. Договор заключен сроком до 30 декабря 2043 года.

3.2. Правоотношения по настоящему Договору, как в целом, так и в части, между Арендодателем и Арендаторами возникают с даты вступления в действие настоящего Договора.

Вступающие в Договор новые арендаторы приобретают права и обязанности по настоящему Договору с момента государственной регистрации Соглашения о вступлении в Договор на сторону арендатора, если иное не предусмотрено Соглашением Сторон.

3.3. Действие настоящего Договора прекращается со следующего дня соответствующего месяца и числа последнего года срока, если иное не вытекает из правоотношений Сторон согласно законодательству.

3.4. Действие настоящего Договора прекращается в отношении Арендатора, арендующего государственное имущество, в момент прекращения действия Договора аренды такого имущества.

3.5. Расчетным периодом по настоящему Договору является квартал.

3.6. Арендная плата начисляется со дня, следующего за днем учетной регистрации настоящего Договора в Департаменте земельных ресурсов города Москвы, и вносится Арендаторами ежеквартально равными частями, рассчитанными относительно размера ежегодной арендной платы, не позднее 5 числа первого месяца каждого квартала. Первый арендный платеж при заключении настоящего Договора производится на ближайшую дату платежа, следующую за датой присвоения учетного номера.



3.7. Арендная плата начисляется каждому Арендатору с учетом целевого назначения и применительно к долям в праве собственности, иных вещных и обязательственных правах на здание, строение, сооружение.

3.8. В случае принятия нормативного правового акта г. Москвы, устанавливающего иной, чем в Договоре, срок внесения арендной платы, он принимается к исполнению Сторонами с даты вступления в силу упомянутого акта без внесения изменений в Договор аренды по письменной информации Арендодателя.

3.9. Размер ежегодной арендной платы, расчетный счет, на который она вносится, указаны в **Приложениях №№ 2 и 2а** к настоящему Договору. **Приложения №№ 2 и 2а** является составной и неотъемлемой частью настоящего Договора.

3.10. Размер ежегодной арендной платы изменяется и подлежит обязательной уплате Арендаторами в каждом случае централизованного изменения (введения) ставок арендной платы и/или изменения градостроительных требований использования земельного участка полномочным (уполномоченным) органом государственной власти Российской Федерации и/или г. Москвы без согласования с Арендаторами и без внесения соответствующих изменений и/или дополнений в настоящий Договор. При этом, в случае принятия таких актов, исчисление и уплата Арендаторами арендной платы осуществляется на основании Договора и письменного уведомления Арендодателя об изменении (введении) ставок арендной платы и/или коэффициентов к ставкам арендной платы, в том числе коэффициентов индексации и/или уведомления с расчетом платежей, либо с указанием коэффициентов, начиная с момента введения этих ставок, коэффициентов в действие правовым актам и без внесения изменений, дополнений в настоящий Договор. Уведомление может быть сделано Арендодателем и через средства массовой информации неопределенному кругу лиц, обязательное для Арендаторов. Первый арендный платеж по новым ставкам арендной платы производится Арендаторами на ближайшую дату платежа, следующую после введения новых ставок арендной платы, включая, при необходимости, доплату за предыдущие периоды.

3.11. Установленные льготы по арендной плате и ставки арендной платы не применяются в случае, когда Арендатор передает земельный Участок или расположенные на нем здания, строения, сооружения и помещения в аренду, субаренду или иное возмездное пользование другому юридическому лицу, при этом данная обязанность Арендатора уплачивать арендную плату без применения понижающих коэффициентов и льгот наступает с момента передачи указанного имущества в пользование.»

6. Изложить раздел 4 договора аренды от 30.12.1994 № М-01-001562 в следующей редакции:

#### **«4. ПРАВА И ОБЯЗАННОСТИ АРЕНДОДАТЕЛЯ.**

**«Арендодатель имеет право:**

4.1. Расторгнуть Договор досрочно, в установленном законом порядке, в случае нарушения Арендатором условий Договора, в том числе:

- Не внесения арендной платы в течение двух кварталов подряд;
- использования Участка не по целевому назначению;
- не освоения или не использования Участка в течение трех лет или иных сроков, если иное не установлено законом;
- неисполнения и/или ненадлежащего исполнения условий раздела 4 настоящего Договора;
- использования Участка способами, запрещенными земельным и иным законодательством Российской Федерации и /или г. Москвы;

- осуществления без согласия на то Арендодателя или без регистрации сделок, предусмотренных настоящим Договором, с правом аренды Участка применительно к доле в праве собственности, иных вещных и обязательственных правах на здание, строение, сооружение, размещение без согласия Арендодателя недвижимого имущества иных лиц на Участке;

- в случае признания утратившим силу распорядительного акта, явившегося основанием для заключения настоящего Договора;

- в случае самовольного строительства на Участке.

Расторгнуть настоящий Договор также и по иным основаниям, предусмотренным законодательными актами Российской Федерации и г. Москвы.

4.2. В судебном порядке обратиться с иском на имущество Арендаторов в случае невыполнения ими обязательств по настоящему Договору.

4.3. На возмещение убытков, причиненных Арендаторами, в том числе, досрочным расторжением настоящего Договора по вине Арендаторов.

4.4. Иные права, не урегулированные настоящим Договором, применяются и действуют в соответствии с законодательством Российской Федерации и г. Москвы.

**Арендодатель обязан:**

4.5. Выполнять в полном объеме все условия настоящего Договора.

4.6. Не вмешиваться в хозяйственную деятельность Арендаторов, если она не наносит ущерба окружающей среде и не нарушает прав и законных интересов других лиц.

4.7. В десятидневный срок опубликовать в средствах массовой информации сведения об изменении своего наименования, места нахождения (почтовый адрес) и места регистрации, платежных и иных реквизитов.

Установленный абзацем первым пункта 3.7. порядок оперативного извещения об изменении указанных реквизитов не требует отдельного дополнительного соглашения к Договору.»

7. Изложить раздел 5 договора аренды от 30.12.1994 № М-01-001562 в следующей редакции:

**«5. ПРАВА И ОБЯЗАННОСТИ АРЕНДАТОРА.**

**Арендаторы имеют право:**

5.1. Совершать с письменного согласия Арендодателя (Департамента земельных ресурсов города Москвы) сделки с правом аренды Участка применительно к доле в праве собственности, иных вещных и обязательственных правах на здание, строение, сооружение, в порядке, предусмотренном настоящим Договором, нормативными актами Российской Федерации, г. Москвы и решениями полномочных органов власти с последующей государственной регистрацией.

Арендодатель дает Арендатору согласие на сделку в случае возмездного приобретения (оплаты) Арендатором права аренды земли применительно к доле в праве собственности, иных вещных и обязательственных правах на здание, строение, сооружение;

а) после мотивированного обращения Арендатора к Арендодателю с указанием вида, Сторон и условий сделки с правом аренды земли, применительно к доле в праве собственности, иных вещных и обязательственных правах на здание, строение, сооружение;

б) и последующего предоставления по этой сделке документов для проведения правовой экспертизы, подтверждения со стороны Арендатора надлежащего исполнения обязательств по настоящему Договору и условий, поставленных Арендодателем при даче согласия на совершение сделки.

Согласие Арендодателя удостоверяется соответствующим штампом, проставляемым до государственной регистрации, на документе по сделке.



5.2. С согласия Арендодателя и/или решения полномочного (уполномоченного) органа власти, в установленном порядке сдавать арендуемый по настоящему Договору аренды земельный Участок (часть Участка) в субаренду с множественностью лиц на стороне Арендатора с изменением величины арендной платы по Договору аренды в случаях, если Субарендатор использует Участок под иную цель, нежели та, которая определена настоящим Договором; с государственной регистрацией таких Договоров.

5.3. По истечении срока действия настоящего Договора в преимущественном порядке перед другими лицами заключить Договор аренды на новый срок на согласованных Сторонами условиях по письменному заявлению Арендатора, направленному Арендодателю не позднее, чем за три месяца до истечения срока действия настоящего Договора.

Преимущественное право заключения Договора аренды на новый срок может быть реализовано Арендатором при условии отсутствия градостроительных ограничений на дальнейшую аренду земельного Участка (его части) и отсутствия нарушений им законодательства и/или условий Договора.

5.4. На возмещение убытков, причиненных по вине Арендодателя.

5.5. В целях обеспечения дополнительных гарантий на возмещение убытков заключить договор страхования на случай ухудшения качества земли в результате своей хозяйственной деятельности и стихийных бедствий.

5.6. Иные права, не урегулированные настоящим Договором, применяются и действуют в соответствии законодательством Российской Федерации и г. Москвы.

#### **Арендаторы обязаны:**

5.7. Использовать Участок в соответствии с целями и условиями его предоставления и надлежащим образом исполнять все условия настоящего Договора.

5.8. Ежеквартально и в полном объеме уплачивать причитающуюся Арендодателю арендную плату и по требованию Департамента земельных ресурсов города Москвы представлять в Департамент земельных ресурсов города Москвы платежные документы об уплате арендной платы.

5.9. Обеспечить полномочным представителям Арендодателя, органов государственного контроля за использованием и охраной земель свободный доступ на Участок. Выполнять в соответствии с требованиями эксплуатационных служб условия эксплуатации городских подземных и наземных коммуникаций, сооружений, дорог и проездов и т.п., расположенных на Участке. При необходимости проведения на Участке городскими службами и организациями аварийно - ремонтных работ, иных подобных работ обеспечить им беспрепятственный доступ и возможность выполнения этих работ на Участке.

5.10. Получать согласие на сделки с правом аренды и/или земельным Участком, совершаемые на основании законодательства Российской Федерации и г. Москвы и с соблюдением правил настоящего Договора, и заключать в этих случаях дополнительные соглашения с Арендодателем.

5.11. После подписания данного Договора и/или дополнительных соглашений к нему Арендатор обязан обратиться с заявлением о государственной регистрации.

5.12. Письменно известить Арендодателя в случае отчуждения принадлежащих Арендатору зданий и иных сооружений, расположенных на Участке, их частей или долей в праве на эти объекты в течение десяти дней с момента регистрации сделки и в тот же срок обратиться с ходатайством в Департамент земельных ресурсов города Москвы об изменении, либо прекращении ранее установленного права на Участок (его часть).

5.13. Не осуществлять на Участке работы без разрешения соответствующих компетентных органов (архитектурно-градостроительных, пожарных, санитарных, природоохранных и других органов), для проведения которых требуется соответствующее решение.



5.14. Не нарушать прав соседних землепользователей, не допускать действий, приводящих к ухудшению экологической обстановки на арендуемом Участке и прилегающих к нему территориях.

5.15. Письменно в десятидневный срок уведомить Арендодателя об изменении своего наименования, места нахождения (почтовый адрес) и места регистрации юридического лица, платежных и иных реквизитов.

5.16. Исполнять иные обязанности, предусмотренные законодательными актами Российской Федерации и г.Москвы.»

8. Изложить раздел 8 договора аренды от 30.12.1994 № М-01-001562 в следующей редакции:

#### **« 8. САНКЦИИ**

8.1. За неисполнение или ненадлежащее исполнение условий Договора виновная Сторона несет ответственность, предусмотренную действующим законодательством и настоящим Договором.

8.2. В случае, если Арендатором в двухнедельный срок не направлено Арендодателю уведомление о передаче Арендатором своих прав аренды в залог (ипотеку), в совместную деятельность, в качестве вклада в уставный капитал юридического лица или отчуждения права аренды, обращение о внесении изменений в Договор в части замены стороны по Договору после государственной регистрации соответствующей сделки по передаче прав и обязанностей, а также в случае предоставления Участка другим лицам в безвозмездное или возмездное пользование (субаренду) без уведомления Арендодателя либо использования земельного участка не по целевому назначению Арендатор уплачивает Арендодателю неустойку (штраф) в размере годовой арендной платы, рассчитанной по ставкам текущего года без учета льгот (при их наличии у Арендатора) по арендной плате за землю.

8.3. В случае неисполнения или ненадлежащего исполнения по вине Арендатора обязательств, указанных в 4 разделе «Права и обязанности арендатора» и касающихся вопросов использования Участка, Арендатор уплачивает Арендодателю неустойку (штраф) в размере годовой арендной платы, рассчитанной по ставкам текущего года без учета льгот (при их наличии у Арендатора) по арендной плате за землю.

8.4. Ответственность Сторон за нарушение обязательств по Договору при действии обстоятельств непреодолимой силы регулируется гражданским законодательством Российской Федерации.»

9. Изложить раздел 9 договора аренды от 30.12.1994 № М-01-001562 в следующей редакции:

#### **« 9. ИЗМЕНЕНИЕ, РАСТОРЖЕНИЕ И ПРЕКРАЩЕНИЕ ДОГОВОРА**

9.1. Изменения и/или дополнения к настоящему Договору могут быть сделаны Сторонами в письменной форме, если иное не предусмотрено действующим законодательством Российской Федерации либо Договором.

Изменения и/или дополнения Договора, регулирующие отношения между Арендодателем и отдельным Арендатором и не затрагивающие прав и обязанностей по Договору иных Арендаторов, оформляются дополнительным соглашением между Арендодателем и заинтересованным Арендатором.

Прекращение действия Договора в отношении одного из Арендаторов не является основанием для прекращения действия Договора в отношении других Арендаторов.

9.2. До истечения срока действия Договора Арендатор обязан принять меры к освобождению Участка (кроме законно созданных зданий, строений и/или сооружений, являющихся недвижимым имуществом) и вернуть Арендодателю Участок в последний день действия Договора, за исключением случаев, предусмотренных законодательными актами или настоящим Договором.

Возврат Участка может производиться по акту сдачи-приемки по требованию Арендодателя. В случае, если Арендатор продолжает использовать Участок после истечения срока Договора при отсутствии возражений со стороны Арендодателя, настоящий Договор возобновляется на тех же условиях на неопределенный срок, в том числе с обязательной уплатой арендной платы. В этом случае каждая из Сторон вправе в любое время отказаться от Договора, предупредив об этом другую Сторону за три месяца.

В случае, если Арендодатель возражает против использования Арендатором Участка после истечения срока Договора, то его действие прекращается в последний день срока Договора.»

10. Настоящее Дополнительное соглашение считать неотъемлемой частью договора земельного участка от 30.12.1994 № М-01-001562.

11. Настоящее Дополнительное соглашение вступает в силу с момента его государственной регистрации.

12. Настоящее Дополнительное соглашение составлено в пяти экземплярах, имеющих равную силу для каждой из Сторон.



**13. ЮРИДИЧЕСКИЕ АДРЕСА СТОРОН:**


Арендодатель:	Арендатор «1»:
Департамент земельных ресурсов города Москвы	Закрытое акционерное общество Управляющая компания «РВМ Капитал» Д.У. Закрытым паевым инвестиционным фондом недвижимости «РВМ Мегаполис»
Юридический адрес: 113054, г.Москва, ул.Бахрушина, д.20	Юридический адрес: 105062, г.Москва, ул.Покровка, д.42, стр.5
Почтовый адрес: 113054, г.Москва, ул.Бахрушина, д.20	Почтовый адрес: 105062, ул.Покровка, д.42, стр.5
ИНН 7705031674, ОКПО 16412348,	ИНН/КПП 7722563196/7705016001 ОКПО 72053367, 9415 2390 С.И.С.
Расчетный счет № 40201810200000000001	Расчетный счет № 40701810500160080010
в Отделение 1 Московского ГТУ Банка России г. Москва 705	в ОАО Банк «ВТБ»
Лицевой счет № 0307111000450284	корреспондентский счет № 301018107000000000187
БИК 044552730,	БИК 044525187
Валютный счет №	Валютный счет №
В	в
Валютный корреспондентский счет №	Валютный корреспондентский счет №
БИК	БИК
Телефон 959-18-43	Телефон 660-70-30
Телефакс	Телефакс
Телекс и код	Телекс и код

**14. ПОДПИСИ СТОРОН.**


14.1. От Арендодателя:  
Заместитель начальника УРЗ ЦАО

От Арендатора «1»:  
Генеральный директор

\_\_\_\_\_ С.И. Левакова  
" " 20\_\_ г.  
М.П.



\_\_\_\_\_ С.В. Орлов  
" " 20\_\_ г.  
М.П.



Исп. Капитонова Т.А.


**15. ЮРИДИЧЕСКИЕ АДРЕСА СТОРОН:**

<b>Арендодатель:</b>	<b>Арендатор «2»:</b>
Департамент земельных ресурсов города Москвы	Акционерный коммерческий банк «РОСБАНК» (открытое акционерное общество)
Юридический адрес: 113054, г.Москва, ул.Бахрушина, д.20	Юридический адрес: 107078, г.Москва, ул.Маши Порываевой, д.11
Почтовый адрес: 113054, г.Москва, ул.Бахрушина, д.20	Почтовый адрес: 107078, г.Москва, ул.Маши Порываевой, д.11
ИНН 7705031674, ОКПО 16412348,	ИНН/КПП 7730060164/09795000 ОКПО 17522116; <i>Центральное управление ЗПИФН "РВМ Мегapolis" С.И. Левакова</i>
Расчетный счет № 40201810200000000001	Расчетный счет №
в Отделение 1 Московского ГТУ Банка России г. Москва 705	в ОПЕРУ Московского ГТУ Банка России
Лицевой счет № 0307111000450284	корреспондентский счет № 30101810000000000256
БИК 044552730,	БИК 044525256
Валютный счет №	Валютный счет №
В	в
Валютный корреспондентский счет №	Валютный корреспондентский счет №
БИК	БИК
Телефон 959-18-43	Телефон 787-41-02
Телефакс	Телефакс
Телекс и код	Телекс и код

**16. ПОДПИСИ СТОРОН.**

16.1. От Арендодателя:  
Заместитель начальника УРЗ ЦАО

От Арендатора «2»:  
Старший Вице-президент

\_\_\_\_\_ С.И. Левакова  
" " \_\_\_\_\_  
М.П. 

\_\_\_\_\_ А.Н. Филиппев  
" " \_\_\_\_\_ 20 \_\_\_\_ г.  


Исп. Капитонова Т.А.

Приложение 1 к Дополнительному  
соглашению № М-01-001562  
от «08» АВГУСТА 2011 г.

В.1

Федеральное государственное учреждение "Земельная кадастровая палата" по г. Москве  
(наименование органа кадастрового учета)

КАДАСТРОВЫЙ ПАСПОРТ ЗЕМЕЛЬНОГО УЧАСТКА (выписка из государственного кадастра недвижимости)  
20.04.2018 № 77/501/1-20153

1	Кадастровый номер	77:01:0003040-4	2	Лист № 1	3	Всего листов: 3		
4	Общие сведения	Дата внесения номера в государственный кадастр недвижимости: 11.04.2007						
5	Предшлющие номера:	6						
7	Местоположение:	г. Москва, ул. Пырьваевой Машин, вл. 34						
8	Категория земель:							
8.1	Земли сельскохозяйственного назначения	Земли населенных пунктов	Земли промышленности, связи, радиовещания, связи, радиовещания, телевидения, информатики, земли для обеспечения космической деятельности, земли обороны, безопасности и земли иного специального назначения	Земли особо охраняемых территорий и объектов	Земли лесного фонда	Земли водного фонда	Земли запаса	Категория не установлена
8.2		весь						
9	Разрешенное использование:	земельные участки, предназначенные для размещения административных и офисных зданий (1.2.7)						
10	Фактическое использование/характеристика деятельности:							
11	Площадь: 13593 кв. м.	12	Кадастровая стоимость (руб.): 708127199,07	13	Удельный показатель кадастровой стоимости (руб./м²): 52094,99	14	Система координат: СК кадастрового округа	
15	Сведения о правах: Сведения о регистрации прав отсутствуют							
16	Особые отметки: Кадастровый номер 77:01:0003040-4 равнозначен кадастровому номеру 77:01:03040:004							
17								
18	Дополнительные сведения для регистрации прав на образованные земельные участки	18.1	Номера образованных участков: -----					
		18.2	Номер участка, преобразованного в результате выдела: -----					
		18.3	Номера участков, подлежащих снятию с кадастрового учета: -----					



Инженер 2 категории  
(наименование должности)

А.С. Лесина  
(инициалы, фамилия)

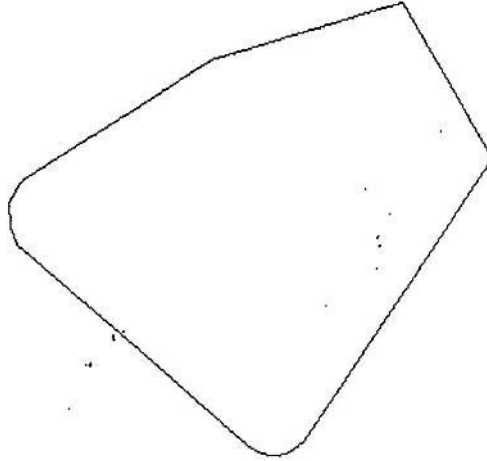


В.2

КАДАСТРОВЫЙ ПАСПОРТ ЗЕМЕЛЬНОГО УЧАСТКА (выписка из государственного кадастра недвижимости)  
 20.04.2011 № 77/501/11-20153

1 Кадастровый номер 77:01:0003040-4  
 План (чертеж, схема) земельного участка


2 Лист № 2 3 Всего листов: 3



5 Масштаб 1:2000

Инженер 2 категории  
 (наименование должности)

А.С. Лесина  
 (инициалы, фамилия)



КАДАСТРОВЫЙ ПАСПОРТ ЗЕМЕЛЬНОГО УЧАСТКА

**КАДАСТРОВЫЙ ПАСПОРТ ЗЕМЕЛЬНОГО УЧАСТКА** (выписка из государственного кадастра недвижимости)  
20.04.2011 № 77/50/11-20/53

В.3

I		Кадастровый номер 77:01:0003040:4		2	Лист № 3	3	Всего листов: 3
Сведения о частях земельного участка и обременениях							
4	№ п/п	Учетный номер части	Площадь (м²)	Характеристика	Лица, в пользу которых установлены обременения		
	1		весь	Аренда	Общество с ограниченной ответственностью "Сахарова Бизнес Плаза"		
2			весь	Прочие ограничения (обременения)	Мэрия (Администрация) г. Москвы		

**Инженер 2 категории**  
(наименование должности)

**А.С. Лесина**  
(инициалы, фамилия)



Приложение 2 к Дополнительному  
соглашению  
№ М-01-001562\_\_\_  
от «08» августа 2011 г.

**АРЕНДНАЯ ПЛАТА ФЛС № М-01-001562 -004**

Арендатор «1»: Закрытое акционерное общество Управляющая компания «РВМ Капитал»  
Д.У. Закрытым паевым инвестиционным фондом недвижимости «РВМ Мегapolis»  
Адрес участка: ул.Порываевой Маши, вл.34  
Кадастровый номер 77:01:0003040:4

**1. ИСХОДНЫЕ ДАННЫЕ ДЛЯ РАСЧЕТА ЕЖЕГОДНОЙ АРЕНДНОЙ ПЛАТЫ**

1.1. Площадь участка, всего	кв.м	13 593
1.2. Кадастровая стоимость земельного участка*	руб.	708 127 199.07
1.3. Доля арендатора для расчета арендной платы	кв.м	8 331
1.4. Ставка арендной платы в % от кадастровой стоимости	%	1,5
<b>1.5. Годовая арендная плата* с 09.09.2010</b>	<b>руб.</b>	<b>6 510 050.43</b>

\* В случае изменения кадастровой стоимости участка годовая арендная плата определяется плательщиком самостоятельно на основании уведомления Арендодателя.

**2. СРОК ВНЕСЕНИЯ ПЛАТЕЖА**

2.1. Арендная плата за землю уплачивается ежеквартально равными долями не позднее 5 числа первого месяца квартала.

2.2. Пеня начисляется на сумму недоимки за каждый календарный день просрочки платежа и определяется в процентах от неуплаченной суммы арендной платы. Процентная ставка пени составляет 1/300 от действующей в это время ставки рефинансирования ЦБРФ.

**3. БАНКОВСКИЕ РЕКВИЗИТЫ ДЛЯ ПЕРЕЧИСЛЕНИЯ АРЕНДНОЙ ПЛАТЫ**

Получатель платежа: ИНН 7705031674 КПП 770501001 Управление федерального казначейства МФ РФ по г.Москве (для Департамента земельных ресурсов города Москвы) Расчетный счет № 40101810800000010041 Банк получателя: Отделение 1 Московского ГТУ Банка России, г.Москва 705 БИК 044583001 Поле 101 платежного поручения 08 КБК ОКАТО 45286565000 Назначение платежа: Арендная плата за землю за ___ квартал _____ года ФЛС № М- - - 001. НДС не облагается.
---

**4. Примечание**

Расчет ежегодной арендной платы произведен на основании постановления Правительства Москвы от 25.04.2006 № 273-ПП «О совершенствовании порядка установления ставок арендной платы за землю в городе Москве» и кадастрового паспорта земельного участка.

**5. ПОДПИСИ СТОРОН**

От Арендодателя:  
Заместитель начальника УРЗ ЦАО

И.И.Львакова  
" " 20 г.  
М.П.

Исп. Капитонова Т.А.

От Арендатора «1»:  
Генеральный директор

С.В.Орлов  
" " 20 г.  
М.П. "РВМ Капитал"



Приложение 2а к Дополнительному  
соглашению  
№ М-01-001562  
от «08» августа 2011 г.

**АРЕНДНАЯ ПЛАТА ФЛС № М-01-001562 -003**

Арендатор «2»: Акционерный коммерческий банк «РОСБАНК» (открытое акционерное общество)

Адрес участка: ул.Порываевой Маши, вл.34  
Кадастровый номер 77:01:0003040:4

**1. ИСХОДНЫЕ ДАННЫЕ ДЛЯ РАСЧЕТА ЕЖЕГОДНОЙ АРЕНДНОЙ ПЛАТЫ**

1.1. Площадь участка, всего	кв.м	13 593
1.2. Кадастровая стоимость земельного участка*	руб.	708 127 199.07
1.3. Доля арендатора для расчета арендной платы	кв.м	5 262
1.4. Ставка арендной платы в % от кадастровой стоимости	%	1,5
<b>1.5. Годовая арендная плата* с 18.11.2010</b>	<b>руб.</b>	<b>4 111 857.56</b>

\* В случае изменения кадастровой стоимости участка годовая арендная плата определяется плательщиком самостоятельно на основании уведомления Арендодателя.

**2. СРОК ВНЕСЕНИЯ ПЛАТЕЖА**

2.1. Арендная плата за землю уплачивается ежеквартально равными долями не позднее 5 числа первого месяца квартала.

2.2. Пени начисляется на сумму недоимки за каждый календарный день просрочки платежа и определяется в процентах от неуплаченной суммы арендной платы. Процентная ставка пени составляет 1/300 от действующей в это время ставки рефинансирования ЦБРФ.

**3. БАНКОВСКИЕ РЕКВИЗИТЫ ДЛЯ ПЕРЕЧИСЛЕНИЯ АРЕНДНОЙ ПЛАТЫ**

Получатель платежа: ИНН 7705031674 КПП 770501001  
Управление федерального казначейства МФ РФ по г.Москве  
(для Департамента земельных ресурсов города Москвы)  
Расчетный счет № 40101810800000010041  
Банк получателя: Отделение 1 Московского ГТУ Банка России, г.Москва 705  
БИК 044583001  
Поле 101 платежного поручения 08  
КБК  
ОКАТО 45286565000  
Назначение платежа: Арендная плата за землю за \_\_\_ квартал \_\_\_\_\_ года ФЛС  
№ М- - - 001. НДС не облагается.

**4. Примечание**

Расчет ежегодной арендной платы произведен на основании постановления Правительства Москвы от 25.04.2006 № 273-ПП «О совершенствовании порядка установления ставок арендной платы за землю в городе Москве» и кадастрового паспорта земельного участка.

**5. ПОДПИСИ СТОРОН**


От Арендодателя:  
Заместитель начальника УРЗ ЦАО

\_\_\_\_\_ С.И. Девакова  
" " " г.  
М.П.  
Исп. Капитонова Т.А.

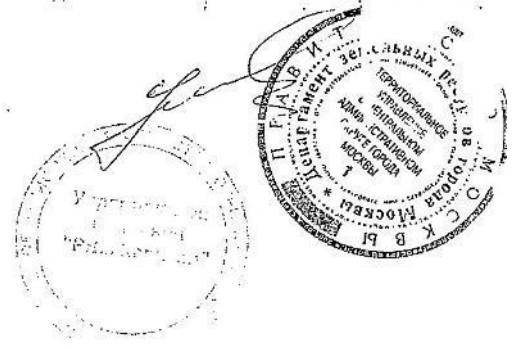
От Арендатора «2»:  
Старший Вице-президент

\_\_\_\_\_ А.Н. Филиппев  
" " " 20 г.  
"РОСБАНК"  
ОТКРЫТОЕ АКЦИОНЕРНОЕ ОБЩЕСТВО  
Акционерный коммерческий банк  
"РОСБАНК" с филиалами  
г. Москва \* /БИК 044583001/

Старший менеджер - президент  
 ЗАО ЧСБ "РОСБАНК"  
 А. Н. Филиппов



Копия заверена, сброшюровано  
 и скреплено печатью 4 листов  
 «14» января 2019 г.  
 Исполнитель: Камилетова Р.В.



ЗАО УК «РВМ Капитал» - ДУ ЗПИФ недвижимости «РВМ Мегалполис»			
№	Должность	Ф.И.О.	Дата
1	Менеджер договора	Куртов	14.01.2019
2	Руководитель по направлению	Васильев	14.01.2019
3	Финансовый директор	Васильев	14.01.2019
4	Главный бухгалтер/бухгалтер	Васильев	14.01.2019
5	Юридический контроль	Васильев	14.01.2019
6	Контролер	Васильев	14.01.2019

Согласие  
 специализированного  
 депозитария получено  
 Дата  
 14.01.2019 г.  
 Ответственный  
 сотрудник  
 ДВУО



Учетный номер  
Дополнительного соглашения  
№ М-01-001562/  
от «08» августа 2011 г.

Управление Федеральной службы государственной регистрации, кадастра и картографии по Москве	
Номер регистрационного округа	77
Произведена государственная регистрация	
Дата государственной регистрации	19/08/2011
Номер государственной регистрации	77/003/2011-85
Павлычева А. М. (Ф.И.О.)	

**ДОПОЛНИТЕЛЬНОЕ СОГЛАШЕНИЕ  
К ДОГОВОРУ АРЕНДЫ ЗЕМЕЛЬНОГО УЧАСТКА  
от 30.12.1994 № М-01-001562  
г. Москва, ул.Порываевой Маши, вл.34**

г. Москва

Департамент земельных ресурсов города Москвы, именуемый в дальнейшем «Арендодатель», в лице заместителя начальника Управления регулирования землепользования в Центральном административном округе города Москвы Департамента земельных ресурсов города Москвы Леваковой Светланы Ивановны, действующего на основании Положения и доверенности от 22.04.2011 №33-И-1588/11, от имени Правительства Москвы, и **Закрытое акционерное общество Управляющая компания «РВМ Капитал» Д.У. Закрытым паевым инвестиционным фондом недвижимости «РВМ Мегаполис»** в лице Генерального директора Орлова Сергея Владимировича, действующего на основании Устава, именуемое в дальнейшем «Арендатор «1», **Акционерный коммерческий банк «РОСБАНК» (открытое акционерное общество)** в лице старшего Вице-президента Филиппева Александра Николаевича, действующего на основании доверенности от 15.01.2010 №41, именуемый в дальнейшем «Арендатор «2», с другой стороны, заключили настоящее Дополнительное соглашение о нижеследующем:

1. В соответствии со ст.551 и 552 ГК РФ и ст. ст.35, 36 ЗК РФ, Свидетельствами о государственной регистрации права собственности:

- серия 77 АМ № 581491 (09.09.2010 запись в Едином государственном реестре прав на недвижимое имущество и сделок с ним №77-77-11/148/2010-356),
- серия 77 АМ № 581493 (09.09.2010 запись в Едином государственном реестре прав на недвижимое имущество и сделок с ним №77-77-11/148/2010-357),
- серия 77 АМ № 341836 (18.11.2010 запись в Едином государственном реестре прав на недвижимое имущество и сделок с ним №77-77-11/167/2010-081),
- серия 77 АМ № 341837 (18.11.2010 запись в Едином государственном реестре прав на недвижимое имущество и сделок с ним №77-77-11/167/2010-086), выданных Управлением Федеральной службы государственной регистрации, кадастра и картографии по Москве, и распоряжением Департамента земельных ресурсов города от 17.06.2011 № 1835-01 ДЗР «О внесении изменений в договор аренды земельного участка от 30.12.1994 №М-01-001562 (Центральный административный округ города Москвы) в части адресного ориентира и цели предоставления земельного участка»;

1.1. В преамбуле договора аренды земельного участка от 30.12.1994 № М-01-001562 и далее по тексту именовать договор аренды земли от 30.12.1994 № М-01-001562:

**« ДОГОВОР АРЕНДЫ  
ЗЕМЕЛЬНОГО УЧАСТКА  
с множественностью лиц на стороне арендатора »**

1.2. Права и обязанности по договору аренды земельного участка от 30.12.1994 № М-01-001562 в части Арендатора «1» переходят к владельцам инвестиционных паев **Закрытого паевого инвестиционного фонда недвижимости «РВМ Мегapolis»** под управлением **Закрытого акционерного общества «РВМ Капитал» Д.У. с 09.09.2010.**

Все права и обязанности по договору аренды от имени и в интересах владельцев инвестиционных паев **Закрытого паевого инвестиционного фонда недвижимости «РВМ Мегapolis»** (правила доверительного управления зарегистрированы ФСФР России от 24.06.2010 за №1820-94152390) осуществляет **Закрытое акционерное общество Управляющая компания «РВМ Капитал».**

1.3. Права и обязанности по договору аренды земельного участка от 30.12.1994 № М-01-001562 в части Арендатора «2» переходят к **Акционерному коммерческому банку «РОСБАНК»** (открытое акционерное общество) с **18.11.2010.**

2. Изложить раздел 1 договора аренды от 30.12.1994 № М-01-001562 в следующей редакции:

#### **«1. ПРЕДМЕТ ДОГОВОРА И ЦЕЛЬ ПРЕДОСТАВЛЕНИЯ ЗЕМЕЛЬНОГО УЧАСТКА**

1.1. Предметом Договора является земельный участок, именуемый в дальнейшем «Участок», площадью 13593 (тринадцать тысяч пятьсот девяносто три) кв.м из состава земель населенных пунктов, кадастровый номер 77:01:0003040:4, имеющий адресный ориентир: г.Москва, ул.Порывасовой Маши, вл.34 предоставляемый в пользование на условиях аренды:

**Арендатору «1» - Закрытому акционерному обществу Управляющая компания «РВМ Капитал» Д.У. Закрытым паевым инвестиционным фондом недвижимости «РВМ Мегapolis»** - для эксплуатации части административного здания в соответствии с установленным разрешенным использованием земельного участка.

**Арендатору «2» - Акционерному коммерческому банку «РОСБАНК» (открытое акционерное общество)** - для эксплуатации части административного здания в соответствии с установленным разрешенным использованием земельного участка.

1.2. Передача земельного участка по настоящему Договору от Арендодателя к Арендатору совпадает с моментом возникновения правоотношений по Договору.

1.3. Установленная п.1.1 цель предоставления Участка, а также порядок пользования земельным участком определяется Сторонами с учетом долей в праве собственности, иных вещных и обязательственных правах на здание/строение/сооружение и условиями настоящего Договора и могут быть изменены в отношении каждого Арендатора в порядке, установленном п.8.1 настоящего договора.

1.4. Арендаторы выражают согласие на вступление в Договор иных правообладателей частей здания/строения/сооружения (помещений в них) на праве собственности, ином вещном праве и праве аренды, а также согласие на установление права ограниченного пользования земельным участком-казенному предприятию и государственному или муниципальному учреждению, если они будут в установленном порядке расположены в здании. Арендодатель уведомляет Арендаторов о вступлении в Договор новых Арендаторов.

Соглашение о вступлении в настоящий Договор на сторону Арендатора нового лица подписывается Арендодателем и вступающим в Договор Арендатором.

1.5. Арендаторы земельного участка вправе заключить между собой соглашение о порядке пользования земельным участком для обеспечения прохода, проезда, размещения автотранс-



порта, обслуживания здания, охраны, уборки территории и других хозяйственных нужд, с учетом размера долей в праве собственности, иных вещных и обязательственных правах на здание/строение/сооружение, возможного вступления в Договор иных лиц, а также сложившегося порядка пользования земельным участком.

1.6. Границы Участка вынесены на местность в соответствии с действующим законодательством и идентифицированы на прилагаемой к договору копии кадастрового паспорта земельного участка (**приложение 1**). Копия кадастрового паспорта земельного участка является неотъемлемой частью настоящего Договора.

1.7. На участке расположено: двадцатисемизэтажное монолитно-железобетонное нежилое здание.

3. Изложить п.2.2.1, 2.2.2, 2.2.3 договора аренды земельного участка от 30.12.1994 № М-01-001562 в следующей редакции:

«2.2.1. Использовать земельный участок в соответствии с целью предоставления.

2.2.2. Любое уточнение места прохождения границ, связанное с изменением площади Участка, а также при изменении доли в праве собственности, иных вещных и обязательственных правах на здание/строение/сооружение (увеличение, уменьшение) в связи с вступлением (выбытием) в/из Договор/а Арендатора/Арендаторов влечет за собой обязанность всех Арендаторов переоформить право пользования применительно к доле в праве собственности, иных вещных и обязательственных правах на здание, строение, сооружение после получения оферты от Арендодателя в указанные им сроки.

2.2.3. Арендатор обязан уведомить Арендодателя в случае передачи третьим лицам права аренды земельного участка.»

4. Признать утратившим силу пункт 2.2.5. раздела «Особые условия» договора аренды земельного участка от 30.12.1994 № М-01-001562.

5. Изложить раздел 3 договора аренды от 30.12.1994 № М-01-001562 в следующей редакции:

### **«3. СРОК ДЕЙСТВИЯ ДОГОВОРА И АРЕНДНЫЕ ПЛАТЕЖИ.**

3.1. Договор заключен сроком до 30 декабря 2043 года.

3.2. Правоотношения по настоящему Договору, как в целом, так и в части, между Арендодателем и Арендаторами возникают с даты вступления в действие настоящего Договора.

Вступающие в Договор новые арендаторы приобретают права и обязанности по настоящему Договору с момента государственной регистрации Соглашения о вступлении в Договор на сторону арендатора, если иное не предусмотрено Соглашением Сторон.

3.3. Действие настоящего Договора прекращается со следующего дня соответствующего месяца и числа последнего года срока, если иное не вытекает из правоотношений Сторон согласно законодательству.

3.4. Действие настоящего Договора прекращается в отношении Арендатора, арендуемого государственное имущество, в момент прекращения действия Договора аренды такого имущества.

3.5. Расчетным периодом по настоящему Договору является квартал.

3.6. Арендная плата начисляется со дня, следующего за днем учетной регистрации настоящего Договора в Департаменте земельных ресурсов города Москвы, и вносится Арендаторами ежеквартально равными частями, рассчитанными относительно размера ежегодной арендной платы, не позднее 5 числа первого месяца каждого квартала. Первый арендный платеж при заключении настоящего Договора производится на ближайшую дату платежа, следующую за датой присвоения учетного номера.

3.7. Арендная плата начисляется каждому Арендатору с учетом целевого назначения и применительно к долям в праве собственности, иных вещных и обязательственных правах на здание, строение, сооружение.

3.8. В случае принятия нормативного правового акта г. Москвы, устанавливающего иной, чем в Договоре, срок внесения арендной платы, он принимается к исполнению Сторонами с даты вступления в силу упомянутого акта без внесения изменений в Договор аренды по письменной информации Арендодателя.

3.9. Размер ежегодной арендной платы, расчетный счет, на который она вносится, указаны в **Приложениях №№ 2 и 2а** к настоящему Договору. **Приложения №№ 2 и 2а** является составной и неотъемлемой частью настоящего Договора.

3.10. Размер ежегодной арендной платы изменяется и подлежит обязательной уплате Арендаторами в каждом случае централизованного изменения (введения) ставок арендной платы и/или изменения градостроительных требований использования земельного участка полномочным (уполномоченным) органом государственной власти Российской Федерации и/или г. Москвы без согласования с Арендаторами и без внесения соответствующих изменений и/или дополнений в настоящий Договор. При этом, в случае принятия таких актов, исчисление и уплата Арендаторами арендной платы осуществляется на основании Договора и письменного уведомления Арендодателя об изменении (введении) ставок арендной платы и/или коэффициентов к ставкам арендной платы, в том числе коэффициентов индексации и/или уведомления с расчетом платежей, либо с указанием коэффициентов, начиная с момента введения этих ставок, коэффициентов в действие правовым актам и без внесения изменений, дополнений в настоящий Договор. Уведомление может быть сделано Арендодателем и через средства массовой информации неопределенному кругу лиц, обязательное для Арендаторов. Первый арендный платеж по новым ставкам арендной платы производится Арендаторами на ближайшую дату платежа, следующую после введения новых ставок арендной платы, включая, при необходимости, доплату за предыдущие периоды.

3.11. Установленные льготы по арендной плате и ставки арендной платы не применяются в случае, когда Арендатор передает земельный Участок или расположенные на нем здания, строения, сооружения и помещения в аренду, субаренду или иное возмездное пользование другому юридическому лицу, при этом данная обязанность Арендатора уплачивать арендную плату без применения понижающих коэффициентов и льгот наступает с момента передачи указанного имущества в пользование.»

6. Изложить раздел 4 договора аренды от 30.12.1994 № М-01-001562 в следующей редакции:

#### **«4. ПРАВА И ОБЯЗАННОСТИ АРЕНДОДАТЕЛЯ.**

**«Арендодатель имеет право:**

4.1. Расторгнуть Договор досрочно, в установленном законом порядке, в случае нарушения Арендатором условий Договора, в том числе:

- Не внесения арендной платы в течение двух кварталов подряд;
- использования Участка не по целевому назначению;
- не освоения или не использования Участка в течение трех лет или иных сроков, если иное не установлено законом;
- неисполнения и/или ненадлежащего исполнения условий раздела 4 настоящего Договора;
- использования Участка способами, запрещенными земельным и иным законодательством Российской Федерации и /или г. Москвы;



- осуществления без согласия на то Арендодателя или без регистрации сделок, предусмотренных настоящим Договором, с правом аренды Участка применительно к доле в праве собственности, иных вещных и обязательственных правах на здание, строение, сооружение, размещение без согласия Арендодателя недвижимого имущества иных лиц на Участке;

- в случае признания утратившим силу распорядительного акта, явившегося основанием для заключения настоящего Договора;

- в случае самовольного строительства на Участке.

Расторгнуть настоящий Договор также и по иным основаниям, предусмотренным законодательными актами Российской Федерации и г. Москвы.

4.2. В судебном порядке обратиться с иском на имущество Арендаторов в случае невыполнения ими обязательств по настоящему Договору.

4.3. На возмещение убытков, причиненных Арендаторами, в том числе, досрочным расторжением настоящего Договора по вине Арендаторов.

4.4. Иные права, не урегулированные настоящим Договором, применяются и действуют в соответствии с законодательством Российской Федерации и г. Москвы.

**Арендодатель обязан:**

4.5. Выполнять в полном объеме все условия настоящего Договора.

4.6. Не вмешиваться в хозяйственную деятельность Арендаторов, если она не наносит ущерба окружающей среде и не нарушает прав и законных интересов других лиц.

4.7. В десятидневный срок опубликовать в средствах массовой информации сведения об изменении своего наименования, места нахождения (почтовый адрес) и места регистрации, платежных и иных реквизитов.

Установленный абзацем первым пункта 3.7. порядок оперативного извещения об изменении указанных реквизитов не требует отдельного дополнительного соглашения к Договору.»

7. Изложить раздел 5 договора аренды от 30.12.1994 № М-01-001562 в следующей редакции:

**«5. ПРАВА И ОБЯЗАННОСТИ АРЕНДАТОРА.**

**Арендаторы имеют право:**

5.1. Совершать с письменного согласия Арендодателя (Департамента земельных ресурсов города Москвы) сделки с правом аренды Участка применительно к доле в праве собственности, иных вещных и обязательственных правах на здание, строение, сооружение, в порядке, предусмотренном настоящим Договором, нормативными актами Российской Федерации, г. Москвы и решениями полномочных органов власти с последующей государственной регистрацией.

Арендодатель дает Арендатору согласие на сделку в случае возмездного приобретения (оплаты) Арендатором права аренды земли применительно к доле в праве собственности, иных вещных и обязательственных правах на здание, строение, сооружение;

а) после мотивированного обращения Арендатора к Арендодателю с указанием вида, Сторон и условий сделки с правом аренды земли, применительно к доле в праве собственности, иных вещных и обязательственных правах на здание, строение, сооружение;

б) и последующего предоставления по этой сделке документов для проведения правовой экспертизы, подтверждения со стороны Арендатора надлежащего исполнения обязательств по настоящему Договору и условий, поставленных Арендодателем при даче согласия на совершение сделки.

Согласие Арендодателя удостоверяется соответствующим штампом, проставляемым до государственной регистрации, на документе по сделке.



5.2. С согласия Арендодателя и/или решения полномочного (уполномоченного) органа власти, в установленном порядке сдавать арендуемый по настоящему Договору аренды земельный Участок (часть Участка) в субаренду с множественностью лиц на стороне Арендатора с изменением величины арендной платы по Договору аренды в случаях, если Субарендатор использует Участок под иную цель, нежели та, которая определена настоящим Договором; с государственной регистрацией таких Договоров.

5.3. По истечении срока действия настоящего Договора в преимущественном порядке перед другими лицами заключить Договор аренды на новый срок на согласованных Сторонами условиях по письменному заявлению Арендатора, направленному Арендодателю не позднее, чем за три месяца до истечения срока действия настоящего Договора.

Преимущественное право заключения Договора аренды на новый срок может быть реализовано Арендатором при условии отсутствия градостроительных ограничений на дальнейшую аренду земельного Участка (его части) и отсутствия нарушений им законодательства и/или условий Договора.

5.4. На возмещение убытков, причиненных по вине Арендодателя.

5.5. В целях обеспечения дополнительных гарантий на возмещение убытков заключить договор страхования на случай ухудшения качества земли в результате своей хозяйственной деятельности и стихийных бедствий.

5.6. Иные права, не урегулированные настоящим Договором, применяются и действуют в соответствии законодательством Российской Федерации и г. Москвы.

#### **Арендаторы обязаны:**

5.7. Использовать Участок в соответствии с целями и условиями его предоставления и надлежащим образом исполнять все условия настоящего Договора.

5.8. Ежеквартально и в полном объеме уплачивать причитающуюся Арендодателю арендную плату и по требованию Департамента земельных ресурсов города Москвы представлять в Департамент земельных ресурсов города Москвы платежные документы об уплате арендной платы.

5.9. Обеспечить полномочным представителям Арендодателя, органов государственного контроля за использованием и охраной земель свободный доступ на Участок. Выполнять в соответствии с требованиями эксплуатационных служб условия эксплуатации городских подземных и наземных коммуникаций, сооружений, дорог и проездов и т.п., расположенных на Участке. При необходимости проведения на Участке городскими службами и организациями аварийно - ремонтных работ, иных подобных работ обеспечить им беспрепятственный доступ и возможность выполнения этих работ на Участке.

5.10. Получать согласие на сделки с правом аренды и/или земельным Участком, совершаемые на основании законодательства Российской Федерации и г. Москвы и с соблюдением правил настоящего Договора, и заключать в этих случаях дополнительные соглашения с Арендодателем.

5.11. После подписания данного Договора и/или дополнительных соглашений к нему Арендатор обязан обратиться с заявлением о государственной регистрации.

5.12. Письменно известить Арендодателя в случае отчуждения принадлежащих Арендатору зданий и иных сооружений, расположенных на Участке, их частей или долей в праве на эти объекты в течение десяти дней с момента регистрации сделки и в тот же срок обратиться с ходатайством в Департамент земельных ресурсов города Москвы об изменении, либо прекращении ранее установленного права на Участок (его часть).

5.13. Не осуществлять на Участке работы без разрешения соответствующих компетентных органов (архитектурно-градостроительных, пожарных, санитарных, природоохранных и других органов), для проведения которых требуется соответствующее решение.

5.14. Не нарушать прав соседних землепользователей, не допускать действий, приводящих к ухудшению экологической обстановки на арендуемом Участке и прилегающих к нему территориях.

5.15. Письменно в десятидневный срок уведомить Арендодателя об изменении своего наименования, места нахождения (почтовый адрес) и места регистрации юридического лица, платежных и иных реквизитов.

5.16. Исполнять иные обязанности, предусмотренные законодательными актами Российской Федерации и г.Москвы.»

8. Изложить раздел 8 договора аренды от 30.12.1994 № М-01-001562 в следующей редакции:

#### **« 8. САНКЦИИ**

8.1. За неисполнение или ненадлежащее исполнение условий Договора виновная Сторона несет ответственность, предусмотренную действующим законодательством и настоящим Договором.

8.2. В случае, если Арендатором в двухнедельный срок не направлено Арендодателю уведомление о передаче Арендатором своих прав аренды в залог (ипотеку), в совместную деятельность, в качестве вклада в уставный капитал юридического лица или отчуждения права аренды, обращение о внесении изменений в Договор в части замены стороны по Договору после государственной регистрации соответствующей сделки по передаче прав и обязанностей, а также в случае предоставления Участка другим лицам в безвозмездное или возмездное пользование (субаренду) без уведомления Арендодателя либо использования земельного участка не по целевому назначению Арендатор уплачивает Арендодателю неустойку (штраф) в размере годовой арендной платы, рассчитанной по ставкам текущего года без учета льгот (при их наличии у Арендатора) по арендной плате за землю.

8.3. В случае неисполнения или ненадлежащего исполнения по вине Арендатора обязательств, указанных в 4 разделе «Права и обязанности арендатора» и касающихся вопросов использования Участка, Арендатор уплачивает Арендодателю неустойку (штраф) в размере годовой арендной платы, рассчитанной по ставкам текущего года без учета льгот (при их наличии у Арендатора) по арендной плате за землю.

8.4. Ответственность Сторон за нарушение обязательств по Договору при действии обстоятельств непреодолимой силы регулируется гражданским законодательством Российской Федерации.»

9. Изложить раздел 9 договора аренды от 30.12.1994 № М-01-001562 в следующей редакции:

#### **« 9. ИЗМЕНЕНИЕ, РАСТОРЖЕНИЕ И ПРЕКРАЩЕНИЕ ДОГОВОРА**

9.1. Изменения и/или дополнения к настоящему Договору могут быть сделаны Сторонами в письменной форме, если иное не предусмотрено действующим законодательством Российской Федерации либо Договором.

Изменения и/или дополнения Договора, регулирующие отношения между Арендодателем и отдельным Арендатором и не затрагивающие прав и обязанностей по Договору иных Арендаторов, оформляются дополнительным соглашением между Арендодателем и заинтересованным Арендатором.



Прекращение действия Договора в отношении одного из Арендаторов не является основанием для прекращения действия Договора в отношении других Арендаторов.

9.2. До истечения срока действия Договора Арендатор обязан принять меры к освобождению Участка (кроме законно созданных зданий, строений и/или сооружений, являющихся недвижимым имуществом) и вернуть Арендодателю Участок в последний день действия Договора, за исключением случаев, предусмотренных законодательными актами или настоящим Договором.

Возврат Участка может производиться по акту сдачи-приемки по требованию Арендодателя. В случае, если Арендатор продолжает использовать Участок после истечения срока Договора при отсутствии возражений со стороны Арендодателя, настоящий Договор возобновляется на тех же условиях на неопределенный срок, в том числе с обязательной уплатой арендной платы. В этом случае каждая из Сторон вправе в любое время отказаться от Договора, предупредив об этом другую Сторону за три месяца.

В случае, если Арендодатель возражает против использования Арендатором Участка после истечения срока Договора, то его действие прекращается в последний день срока Договора.»

10. Настоящее Дополнительное соглашение считать неотъемлемой частью договора земельного участка от 30.12.1994 № М-01-001562.

11. Настоящее Дополнительное соглашение вступает в силу с момента его государственной регистрации.

12. Настоящее Дополнительное соглашение составлено в пяти экземплярах, имеющих равную силу для каждой из Сторон.

**13. ЮРИДИЧЕСКИЕ АДРЕСА СТОРОН:**

Арендодатель:	Арендатор «1»:
Департамент земельных ресурсов города Москвы	Закрытое акционерное общество Управляющая компания «РВМ Капитал» Д.У. Закрытым паевым инвестиционным фондом недвижимости «РВМ Мегаполис»
Юридический адрес: 113054, г.Москва, ул.Бахрушина, д.20	Юридический адрес: 105062, г.Москва, ул.Покровка, д.42, стр.5
Почтовый адрес: 113054, г.Москва, ул.Бахрушина, д.20	Почтовый адрес: 105062, ул.Покровка, д.42, стр.5
ИНН 7705031674, ОКПО 16412348,	ИНН/КПП 7722563196/7705016001 ОКПО 72053367, 9415 2390 С.И.С.
Расчетный счет № 40201810200000000001	Расчетный счет № 40701810500160080010
в Отделение 1 Московского ГТУ Банка России г. Москва 705	в ОАО Банк «ВТБ»
Лицевой счет № 0307111000450284	корреспондентский счет № 301018107000000000187
БИК 044552730,	БИК 044525187
Валютный счет №	Валютный счет №
В	в
Валютный корреспондентский счет №	Валютный корреспондентский счет №
БИК	БИК
Телефон 959-18-43	Телефон 660-70-30
Телефакс	Телефакс
Телекс и код	Телекс и код

**14. ПОДПИСИ СТОРОН.**


14.1. От Арендодателя:  
Заместитель начальника УРЗ ЦАО

От Арендатора «1»:  
Генеральный директор

\_\_\_\_\_ С.И. Левакова  
" " 20\_\_ г.  
М.П.



\_\_\_\_\_ С.В. Орлов  
" " 20\_\_ г.  
М.П.



Исп. Капитонова Т.А.


**15. ЮРИДИЧЕСКИЕ АДРЕСА СТОРОН:**


<b>Арендодатель:</b>	<b>Арендатор «2»:</b>
Департамент земельных ресурсов города Москвы	Акционерный коммерческий банк «РОСБАНК» (открытое акционерное общество)
Юридический адрес: 113054, г.Москва, ул.Бахрушина, д.20	Юридический адрес: 107078, г.Москва, ул.Маши Порываевой, д.11
Почтовый адрес: 113054, г.Москва, ул.Бахрушина, д.20	Почтовый адрес: 107078, г.Москва, ул.Маши Порываевой, д.11
ИНН 7705031674, ОКПО 16412348,	ИНН/КПП 7730060164/09795000 ОКПО 17522116; <i>Центральное управление ЗПИФН «РВМ Мегapolis» С.И.Левакова</i>
Расчетный счет № 40201810200000000001	Расчетный счет №
в Отделение 1 Московского ГТУ Банка России г. Москва 705	в ОПЕРУ Московского ГТУ Банка России
Лицевой счет № 0307111000450284	корреспондентский счет № 30101810000000000256
БИК 044552730,	БИК 044525256
Валютный счет №	Валютный счет №
В	в
Валютный корреспондентский счет №	Валютный корреспондентский счет №
БИК	БИК
Телефон 959-18-43	Телефон 787-41-02
Телефакс	Телефакс
Телекс и код	Телекс и код

**16. ПОДПИСИ СТОРОН.**

16.1. От Арендодателя:  
Заместитель начальника УРЗ ЦАО

От Арендатора «2»:  
Старший Вице-президент

\_\_\_\_\_ С.И. Левакова  
" " \_\_\_\_\_  
М.П. 

\_\_\_\_\_ А.Н. Филиппев  
" " \_\_\_\_\_ 20 \_\_\_\_ г.  


Исп. Капитонова Т.А.



Приложение 1 к Дополнительному  
соглашению № М-01-001562  
от «08» августа 2011 г.

В.1

Федеральное государственное учреждение "Земельная кадастровая палата" по г. Москве  
(наименование органа кадастрового учета)

КАДАСТРОВЫЙ ПАСПОРТ ЗЕМЕЛЬНОГО УЧАСТКА (выписка из государственного кадастра недвижимости)  
20.04.2018 № 77/501/1-20153

1	Кадастровый номер	77:01:0003040-4	2	Лист № 1	3	Всего листов: 3		
4	Общие сведения	Дата внесения номера в государственный кадастр недвижимости: 11.04.2007						
5	Предшлющие номера:	6						
7	Местоположение:	г. Москва, ул. Пырьеваевой Машин, вл. 34						
8	Категория земель:							
8.1	Земли сельскохозяйственного назначения	Земли населенных пунктов	Земли промышленности, связи, радиовещания, связи, радиовещания, телевидения, информатики, земли для обеспечения космической деятельности, земли обороны, безопасности и земли иного специального назначения	Земли особо охраняемых территорий и объектов	Земли лесного фонда	Земли водного фонда	Земли запаса	Категория не установлена
8.2		весь						
9	Разрешенное использование:	земельные участки, предназначенные для размещения административных и офисных зданий (1.2.7)						
10	Фактическое использование/характеристика деятельности:							
11	Площадь: 13,593 кв. м.	12	Кадастровая стоимость (руб.): 708127199,07	13	Удельный показатель кадастровой стоимости (руб./м²): 52094,99	14	Система координат: СК кадастрового округа	
15	Сведения о правах: Сведения о регистрации прав отсутствуют							
16	Особые отметки: Кадастровый номер 77:01:0003040-4 равнозначен кадастровому номеру 77:01:03040:004							
17								
18	Дополнительные сведения для регистрации прав на образованные земельные участки	18.1	Номера образованных участков: -----					
		18.2	Номер участка, преобразованного в результате выдела: -----					
		18.3	Номера участков, подлежащих снятию с кадастрового учета: -----					



Инженер 2 категории  
(наименование должности)

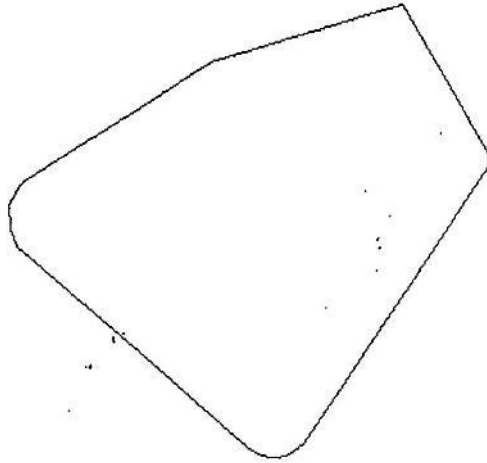
А.С. Лесина  
(инициалы, фамилия)

В.2

КАДАСТРОВЫЙ ПАСПОРТ ЗЕМЕЛЬНОГО УЧАСТКА (выписка из государственного кадастра недвижимости)  
 20.04.2011 № 77/501/11-20153

1 Кадастровый номер 77:01:0003040-4  
 План (чертеж, схема) земельного участка


2 Лист № 2 3 Всего листов: 3



5 Масштаб 1:2000

Инженер 2 категории  
 (наименование должности)

А.С. Лесина  
 (инициалы, фамилия)



КАДАСТРОВЫЙ ПАСПОРТ ЗЕМЕЛЬНОГО УЧАСТКА

**КАДАСТРОВЫЙ ПАСПОРТ ЗЕМЕЛЬНОГО УЧАСТКА** (выписка из государственного кадастра недвижимости)  
20.04.2011 № 77/50/11-20/53

В.3

I		Кадастровый номер 77:01:0003040:4		2	Лист № 3	3	Всего листов: 3
Сведения о частях земельного участка и обременениях							
4	№ п/п	Учетный номер части	Площадь (м²)	Характеристика	Лица, в пользу которых установлены обременения		
	1		весь	Аренда	Общество с ограниченной ответственностью "Сахарова Бизнес Плаза"		
2			весь	Прочие ограничения (обременения)	Мэрия (Администрация) г. Москвы		

**Инженер 2 категории**  
(наименование должности)

**А.С. Лесина**  
(инициалы, фамилия)





Приложение 2 к Дополнительному  
соглашению  
№ М-01-001562  
от «08» августа 2011 г.

**АРЕНДНАЯ ПЛАТА ФЛС № М-01-001562 -004**

Арендатор «1»: Закрытое акционерное общество Управляющая компания «РВМ Капитал»  
Д.У. Закрытым паевым инвестиционным фондом недвижимости «РВМ Мегapolis»  
Адрес участка: ул.Порываевой Маши, вл.34  
Кадастровый номер 77:01:0003040:4

**1. ИСХОДНЫЕ ДАННЫЕ ДЛЯ РАСЧЕТА ЕЖЕГОДНОЙ АРЕНДНОЙ ПЛАТЫ**

1.1. Площадь участка, всего	кв.м	13 593
1.2. Кадастровая стоимость земельного участка*	руб.	708 127 199.07
1.3. Доля арендатора для расчета арендной платы	кв.м	8 331
1.4. Ставка арендной платы в % от кадастровой стоимости	%	1,5
<b>1.5. Годовая арендная плата* с 09.09.2010</b>	<b>руб.</b>	<b>6 510 050.43</b>

\* В случае изменения кадастровой стоимости участка годовая арендная плата определяется плательщиком самостоятельно на основании уведомления Арендодателя.

**2. СРОК ВНЕСЕНИЯ ПЛАТЕЖА**

2.1. Арендная плата за землю уплачивается ежеквартально равными долями не позднее 5 числа первого месяца квартала.

2.2. Пеня начисляется на сумму недоимки за каждый календарный день просрочки платежа и определяется в процентах от неуплаченной суммы арендной платы. Процентная ставка пени составляет 1/300 от действующей в это время ставки рефинансирования ЦБРФ.

**3. БАНКОВСКИЕ РЕКВИЗИТЫ ДЛЯ ПЕРЕЧИСЛЕНИЯ АРЕНДНОЙ ПЛАТЫ**

Получатель платежа: ИНН 7705031674 КПП 770501001 Управление федерального казначейства МФ РФ по г.Москве (для Департамента земельных ресурсов города Москвы) Расчетный счет № 40101810800000010041 Банк получателя: Отделение 1 Московского ГТУ Банка России, г.Москва 705 БИК 044583001 Поле 101 платежного поручения 08 КБК ОКАТО 45286565000 Назначение платежа: Арендная плата за землю за ___ квартал _____ года ФЛС № М- - - 001. НДС не облагается.
---

**4. Примечание**

Расчет ежегодной арендной платы произведен на основании постановления Правительства Москвы от 25.04.2006 № 273-ПП «О совершенствовании порядка установления ставок арендной платы за землю в городе Москве» и кадастрового паспорта земельного участка.

**5. ПОДПИСИ СТОРОН**

От Арендодателя:  
Заместитель начальника УРЗ ЦАО  
И.И. Лисакова  
" " 20 г.  
М.П.

Исп. Капитонова Т.А.

От Арендатора «1»:  
Генеральный директор

С.В. Орлов  
" " 20 г.  
М.П. "РВМ Капитал"

Приложение 2а к Дополнительному  
соглашению  
№ М-01-001562  
от «08» августа 2011 г.

**АРЕНДНАЯ ПЛАТА ФЛС № М-01-001562 -003**

Арендатор «2»: Акционерный коммерческий банк «РОСБАНК» (открытое акционерное общество)

Адрес участка: ул.Порываевой Маши, вл.34  
Кадастровый номер 77:01:0003040:4

**1. ИСХОДНЫЕ ДАННЫЕ ДЛЯ РАСЧЕТА ЕЖЕГОДНОЙ АРЕНДНОЙ ПЛАТЫ**

1.1. Площадь участка, всего	кв.м	13 593
1.2. Кадастровая стоимость земельного участка*	руб.	708 127 199.07
1.3. Доля арендатора для расчета арендной платы	кв.м	5 262
1.4. Ставка арендной платы в % от кадастровой стоимости	%	1,5
<b>1.5. Годовая арендная плата* с 18.11.2010</b>	<b>руб.</b>	<b>4 111 857.56</b>

\* В случае изменения кадастровой стоимости участка годовая арендная плата определяется плательщиком самостоятельно на основании уведомления Арендодателя.

**2. СРОК ВНЕСЕНИЯ ПЛАТЕЖА**

2.1. Арендная плата за землю уплачивается ежеквартально равными долями не позднее 5 числа первого месяца квартала.

2.2. Пени начисляется на сумму недоимки за каждый календарный день просрочки платежа и определяется в процентах от неуплаченной суммы арендной платы. Процентная ставка пени составляет 1/300 от действующей в это время ставки рефинансирования ЦБРФ.

**3. БАНКОВСКИЕ РЕКВИЗИТЫ ДЛЯ ПЕРЕЧИСЛЕНИЯ АРЕНДНОЙ ПЛАТЫ**

Получатель платежа: ИНН 7705031674 КПП 770501001  
Управление федерального казначейства МФ РФ по г.Москве  
(для Департамента земельных ресурсов города Москвы)  
Расчетный счет № 40101810800000010041  
Банк получателя: Отделение 1 Московского ГТУ Банка России, г.Москва 705  
БИК 044583001  
Поле 101 платежного поручения 08  
КБК  
ОКАТО 45286565000  
Назначение платежа: Арендная плата за землю за \_\_\_ квартал \_\_\_\_\_ года ФЛС  
№ М- - - 001. НДС не облагается.

**4. Примечание**

Расчет ежегодной арендной платы произведен на основании постановления Правительства Москвы от 25.04.2006 № 273-ПП «О совершенствовании порядка установления ставок арендной платы за землю в городе Москве» и кадастрового паспорта земельного участка.

**5. ПОДПИСИ СТОРОН**

От Арендодателя:  
Заместитель начальника УРЗ ЦАО


И.И. Девакова  
" " " г.  
М.П.  
Исп. Капитонова Т.А.

От Арендатора «2»:  
Старший Вице-президент


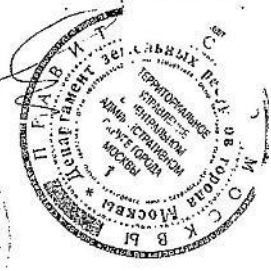
А.Н. Филиппьев  
" " " 20 г.  
"РОСБАНК"








Старший юрист - президент  
 ЗАО ЧСБ "РОСБАНК"  
 А. Н. Филиппов



Копия заверена, сброшюровано  
 и скреплено печатью 4 листов  
 «14» января 2019 г.  
 Исполнитель: Камилетова Р.В.

ЗАО УК «РВМ Капитал» - ДУ ЗПИФ недвижимости «РВМ Мегалполис»			
№	Должность	Ф.И.О.	Подпись
1	Менеджер договора	Куртов	
2	Руководитель по направлению	Веденко	
3	Финансовый директор	Веденко	
4	Главный бухгалтер/бухгалтер	Веденко	
5	Юридический контроль	Филиппов	
6	Контролер		

Согласие  
 специализированного  
 депозитария получено  
 Дата  
 10.01.2019 г.  
 Ответственный  
 сотрудник  
 ДВУО 

Исполнитель: *Гамбанова Р.А.*

Исполнитель: *Гамбанова Р.А.*

проверено, свершено  
 и скреплено печатью 3 листов  
 от 30.08.18 г.  
 Исполнитель: *Гамбанова Р.А.*



Согласие  
 специализированного  
 депозитария получено  
 Дата 30.08.18  
 Ответственный  
 сотрудник  
 ДВУО *Евсеев*

ЗАО УК - РВМ Капитал - ДУ ЗПИФ недвижимости - РВМ Мегаполис			
№	Должность	Ф.И.О.	Подпись, Дата
1	Менеджер договора	<i>Гамбанова Р.А.</i>	<i>30.08.18</i>
2	Руководитель по направлению	<i>Гамбанова Р.А.</i>	<i>30.08.18</i>
3	Финансовый директор		
4	Главный бухгалтер/бухгалтер	<i>Мамедов</i>	<i>30.08.18</i>
5	Юридический контроль	<i>Шарипов</i>	<i>30.08.18</i>
6	Контролер		

Учетный номер  
Дополнительного соглашения  
№М-01-001562/ \_\_\_\_\_  
от «02» октября 2012 г.

Экз. ЗАО УК "РВМ  
Капитал"

**ДОПОЛНИТЕЛЬНОЕ СОГЛАШЕНИЕ  
К ДОГОВОРУ АРЕНДЫ ЗЕМЕЛЬНОГО УЧАСТКА  
с множественностью лиц на стороне арендатора  
от 30.12.1994 № М-01-001562**

г.Москва, ул.Порываевой Маши, вл.34

г. Москва

Департамент земельных ресурсов города Москвы, именуемый в дальнейшем «Арендодатель», в лице начальника Управления регулирования землепользования в Центральном административном округе города Москвы Департамента земельных ресурсов города Москвы Игнатова Антона Сергеевича, действующего на основании Положения и доверенности от 10.01.2012 №33-И-38/12, от имени Правительства Москвы и Закрытое акционерное общество Управляющая компания «РВМ Капитал» Д.У. Закрытым паевым инвестиционным фондом недвижимости «РВМ Мегapolis» в лице Генерального директора Орлова Сергея Владимировича, действующего на основании Устава, именуемое в дальнейшем «Арендатор «1» с другой стороны, заключили настоящее Дополнительное соглашение о нижеследующем:

1. В соответствии с обращением «Арендатора «1» от 27.04.2012 вх.№33-1-7689/12 Приложение 2 к дополнительному соглашению от 08.08.2011 к договору аренды земельного участка с множественность лиц на стороне арендатора от 30.12.1994 № М-01-001562 по расчету арендной платы изложить в редакции Приложения 1 к настоящему Дополнительному соглашению.
2. Настоящее Дополнительное соглашение является неотъемлемой частью договора аренды земельного участка с множественность лиц на стороне арендатора от 30.12.1994 № М- 01-001562.
3. Настоящее Дополнительное соглашение вступает в силу с момента его государственной регистрации.
4. Настоящее Дополнительное соглашение составлено в четырех экземплярах, имеющих равную силу для каждой из Сторон.

**5. ЮРИДИЧЕСКИЕ АДРЕСА СТОРОН:**

<b>Арендодатель:</b>	<b>Арендатор «1»:</b>
Департамент земельных ресурсов города Москвы	<b>Закрытое акционерное общество</b> <b>Управляющая компания «РВМ Капитал» Д.У.</b> <b>Закрытым паевым инвестиционным фондом</b> <b>недвижимости «РВМ Мегаполис»</b>
Юридический адрес: 113054, г.Москва, ул.Бахрушина, д.20	Юридический адрес: 105062, г.Москва, ул.Покровка, д.42, стр.5
Почтовый адрес: 113054, г.Москва, ул.Бахрушина, д.20	<b>Почтовый адрес:</b> 105062, г.Москва, ул.Покровка, д.42, стр.5
ИНН 7705031674 ОКПО 16412348	ИНН/КПП 7722563196/770901001, ОКПО 72053367,
Расчетный счет № 40201810200000000001	Расчетный счет № 40701810500160080010
в Отделение 1 Московского ГТУ Банка России г. Москва 705	в ОАО Банк ВТБ
Лицевой счет № 0307111000450284	корреспондентский счет № 301018107000000000187
БИК 044552730	БИК 044525187
Валютный счет № В	Валютный счет № в
Валютный корреспондентский счет № БИК	Валютный корреспондентский счет № БИК
Телефон 959-18-43	Телефон 660-70-30
Телефакс	Телефакс
Телекс и код	Телекс и код

**6. ПОДПИСИ СТОРОН.**

6.1. От Арендодателя:  
Начальник УРЗ ЦАО

\_\_\_\_\_ А.С.Игнатов  
" " 20 \_\_\_\_ г.  
М.П.



Исп. Капитонова Т.А.

От Арендатора «1»:  
Генеральный директор

\_\_\_\_\_ С.В.Орлов  
" " 20 \_\_\_\_ г.  
М.П.





Приложение №1  
к Дополнительному соглашению  
№ М-01-001562  
от «02» октября 2012г.

АРЕНДНАЯ ПЛАТА ФЛС № М-01-001562 -004

**Арендатор «1»:** Закрытое акционерное общество Управляющая компания «РВМ Капитал» Д.У.  
Закрытым паевым инвестиционным фондом недвижимости «РВМ Мегаполис»

Адрес участка: ул.Порываевой Маши, вл.34

Кадастровый номер 77:01:0003040:4

**1. ИСХОДНЫЕ ДАННЫЕ ДЛЯ РАСЧЕТА ЕЖЕГОДНОЙ АРЕНДНОЙ ПЛАТЫ**

1.1. Площадь участка, всего	кв.м	13 593
1.2. Кадастровая стоимость земельного участка*	руб.	708 127 199.07
1.3. Доля арендатора для расчета арендной платы	кв.м	8 331
1.4. Ставка арендной платы в % от кадастровой стоимости	%	1,5
1.5. Годовая арендная плата* с 18.11.2010	руб.	6 510 050.43

\* В случае изменения кадастровой стоимости участка годовая арендная плата определяется плательщиком самостоятельно на основании уведомления Арендодателя.

**2. СРОК ВНЕСЕНИЯ ПЛАТЕЖА**

2.1. Арендная плата за землю уплачивается ежеквартально равными долями не позднее 5 числа первого месяца квартала.

2.2. Пеня начисляется на сумму недоимки за каждый календарный день просрочки платежа и определяется в процентах от неуплаченной суммы арендной платы. Процентная ставка пени составляет 1/300 от действующей в это время ставки рефинансирования ЦБ РФ.

**3. БАНКОВСКИЕ РЕКВИЗИТЫ ДЛЯ ПЕРЕЧИСЛЕНИЯ АРЕНДНОЙ ПЛАТЫ**

Получатель платежа: ИНН 7705031674 КПП 770501001	
Управление федерального казначейства МФ РФ по г.Москве	
(для Департамента земельных ресурсов города Москвы)	
Расчетный счет № 40101810800000010041	
Банк получателя: Отделение 1 Московского ГТУ Банка России, г.Москва 705	
БИК 044583001	
Поле 101 платежного поручения 08	
КБК	
ОКАТО 45286565000	
Назначение платежа: Арендная плата за землю за квартал	года ФЛС
№ М- - - 001. НДС не облагается.	

**4. Примечание**

Расчет ежегодной арендной платы произведен на основании постановления Правительства Москвы от 25.04.2006 № 273-ПП «О совершенствовании порядка установления ставок арендной платы за землю в городе Москве» и кадастрового паспорта земельного участка.

**5. ПОДПИСИ СТОРОН**

От Арендодателя:  
Начальник УРЗ ИАО

« 20 » \_\_\_\_\_ 20 18 г.  
М.П. \_\_\_\_\_  
Исп. Капитонова Т.А.

От Арендатора «1»:  
Генеральный директор

« 20 » \_\_\_\_\_ 20 18 г.  
М.П. \_\_\_\_\_  
С.В. Орлов  
Управляющая компания  
"РВМ Капитал"

Учетный номер  
Дополнительного соглашения  
№ М-01-001562/  
от «27» 02 2017 г.



**ДОПОЛНИТЕЛЬНОЕ СОГЛАШЕНИЕ  
К ДОГОВОРУ АРЕНДЫ ЗЕМЕЛЬНОГО УЧАСТКА  
с множественностью лиц на стороне арендатора  
от 30.12.1994 № М-01-001562**

г. Москва

Департамент городского имущества города Москвы, именуемый в дальнейшем «Арендодатель», в лице заместителя начальника Управления оформления вторичных имущественно-земельных отношений Департамента городского имущества города Москвы Смирновой Светланы Борисовны, действующего на основании доверенности, бланк серии 77 АВ № 3038959, удостоверенной Чайлиным Сергеем Анатольевичем, временно исполняющим обязанности нотариуса города Москвы Милевского Владислава Геннадиевича 20 января 2017 года, о чем внесена запись в реестр за № 12-1-195, от имени Правительства Москвы, с одной Стороны, **Закрытое акционерное общество Управляющая компания «РВМ Капитал» Д.У. Закрытым паевым инвестиционным фондом недвижимости «РВМ Мегаполис»**, в лице Генерального директора Орлова Сергея Владимировича, действующего на основании Устава и Правил доверительного управления, зарегистрированных ФСФР России 24.06.2010г. № 1820-94152390, именуемое в дальнейшем «Арендатор «1» с другой Стороны, заключили настоящее Дополнительное соглашение о нижеследующем:

1. В соответствии с обращением Арендатора «1» от 25.01.2017 вх. № 33-5-10761/17 и в соответствии с распоряжением Департамента городского имущества города Москвы от 28 декабря 2016 № 41100 «Об изменении разрешенного использования земельного участка с кадастровым номером 77:01:0003040:4» и в целях приведения сведений о земельном участке в соответствие со сведениями о земельном участке, содержащимися в Едином государственном реестре недвижимости об основных характеристиках и зарегистрированных правах на объект недвижимости в пункте 1.1. раздела 1 «Предмет договора и цель предоставления земельного участка» договора аренды земельного участка с множественностью лиц на стороне арендатора от 30.12.1994 № М-01-001562 второй абзац изложить в следующей редакции:

«Арендатору «1» - для эксплуатации помещений в здании под административные цели, предприятие общественного питания, объекты торговли, бытового обслуживания, физической культуры и спорта и гараж в соответствии с установленным разрешенным использованием земельного участка. Разрешенное использование Участка согласно выписке из Единого государственного реестра недвижимости об основных характеристиках и зарегистрированных правах на объект недвижимости «деловое управление (4.1) (земельные участки, предназначенные для размещения офисных зданий делового и коммерческого назначения (1.2.7)); обслуживание автотранспорта (4.9) (земельные участки, предназначенные для размещения гаражей и автостоянок (1.2.3)); общественное питание (4.6) (земельные участки, предназначенные для размещения объектов торговли, общественного питания и бытового обслуживания (1.2.5)); магазины (4.4) (земельные участки, предназначенные для размещения объектов торговли, общественного питания и бытового обслуживания (1.2.5)); спорт (5.1) (земельные участки, предназначенные для размещения административных зданий, объектов образования, науки, здравоохранения и социального обеспечения, физической культуры и спорта, культуры, искусства, религии (1.2.17)); банковская и страховая деятельность (4.5) (земельные участки, предназначенные для размещения офисных зданий делового и коммерческого назначения (1.2.7)); обслуживания автотранспорта (4.9)



(земельные участки, предназначенные для размещения объектов торговли, общественного питания и бытового обслуживания (1.2.5)); бытовое обслуживание (3.3) (земельные участки, предназначенные для размещения объектов торговли, общественного питания и бытового обслуживания (1.2.5))».

2. Приложение к договору аренды земельного участка с множественностью лиц на стороне арендатора от 30.12.1994 № М-01-001562 по расчету арендной платы для Арендатора «1» изложить в редакции Приложения 1 по расчету арендной платы к настоящему Дополнительному соглашению, которое является неотъемлемой частью договора аренды земельного участка с множественностью лиц на стороне арендатора от 30.12.1994 № М-01-001562.

3. Настоящее Дополнительное соглашение считать неотъемлемой частью договора аренды земельного участка от 30.12.1994 № М-01-001562.

4. Настоящее Дополнительное соглашение вступает в силу с момента его государственной регистрации.

5. Настоящее Дополнительное соглашение составлено в четырех экземплярах, имеющих равную силу для каждой из Сторон.

6. Юридические и банковские реквизиты Сторон:

Арендодатель	Арендатор «1»
Департамент городского имущества города Москвы	Закрытое акционерное общество Управляющая компания «РВМ Капитал» Д.У. Закрытым паевым инвестиционным фондом недвижимости «РВМ Мегаполис»
Юридический адрес: 125009, г.Москва, Газетный пер., д.1/12	Юридический адрес: 105064, г.Москва, ул.Земляной Вал, д.9
Почтовый адрес: 115054, г.Москва, ул.Бахрушина, д.20	Почтовый адрес: 105064, г.Москва, ул.Земляной Вал, д.9
ИНН 7705031674, ОКПО 16412348, ОКВЭД 84.11.21	ИНН/КПП 7722563196/770901001 ОКПО
Расчетный счет № 40201810445250000179	Расчетный счет № 40701810896430000035
в ГУ Банка России по ЦФО	в ПАО РОСБАНК
Лицевой счет № 0307111000450284	Корреспондентский счет № 3010181000000000256
БИК 044525000	БИК 044525256
Телефон	Телефон 8(495)660-70-30

7. Подписи Сторон

От Арендодателя:

Заместитель начальника Управления  
оформления вторичных имущественно-  
земельных отношений Департамента  
городского имущества города Москвы

С.Б.Смирнова

Исполнитель: Бурьянова Т.В.

От Арендатора «1»:

Генеральный директор ЗАО Управляющей  
компании «РВМ Капитал» Д.У. Закрытым  
паевым инвестиционным фондом  
недвижимости «РВМ Мегаполис»

С.В.Орлов

Приложение к дополнительному  
соглашению к договору аренды  
земельного участка  
от 30.12.1994 № М-01-001562

### АРЕНДНАЯ ПЛАТА ФЛС № М-01-001562 - 00

**Арендатор «1»:** Закрытое акционерное общество Управляющая компания «РВМ Капитал»  
Д.У. Закрытым паевым инвестиционным фондом недвижимости «РВМ Мегаполис»

Адрес участка: ул.Маши Порываевой, вл.34

Кадастровый номер 77:01:0003040:4

#### 1. ИСХОДНЫЕ ДАННЫЕ ДЛЯ РАСЧЕТА ЕЖЕГОДНОЙ АРЕНДНОЙ ПЛАТЫ

1.1. Площадь участка, всего	кв.м	13593
1.2. Доля арендатора для расчета арендной платы	кв.м	8331
1.3.Кадастровая стоимость земельного участка* с 01.01.2017	руб.	1 680 283 063.05
1.4. Ставка арендной платы в % от кадастровой стоимости	%	1.5
<b>1.5. Годовая арендная плата* 01.01.2017</b>	<b>руб.</b>	<b>15 447 404.77</b>

\* В случае изменения кадастровой стоимости участка годовая арендная плата определяется плательщиком самостоятельно на основании уведомления Арендодателя.

#### 2. СРОК ВНЕСЕНИЯ ПЛАТЕЖА

2.1.Арендная плата за землю уплачивается ежеквартально равными долями не позднее 5 числа первого месяца квартала.

2.2. Пеня начисляется на сумму недоимки за каждый календарный день просрочки платежа и определяется в процентах от неуплаченной суммы арендной платы. Процентная ставка пени составляет 1/300 от действующей в это время ставки рефинансирования ЦБРФ.

#### 3. БАНКОВСКИЕ РЕКВИЗИТЫ ДЛЯ ПЕРЕЧИСЛЕНИЯ АРЕНДНОЙ ПЛАТЫ

Получатель платежа: ИНН 7705031674 КПП 770301001  
Управление Федерального казначейства по г.Москве (Департамент городского имущества города Москвы)  
Расчетный счет № 40101810045250010041  
Банк получателя: ГУ Банка России по ЦФО  
БИК 044525000  
КБК 07111105011028001120  
ОКТМО 45 378 000  
Назначение платежа: Арендная плата за землю за \_\_\_ квартал \_\_\_\_\_ года ФЛС № М-01-001562 - 00. НДС не облагается.

#### 4. Примечание

Расчет ежегодной арендной платы произведен на основании постановления Правительства Москвы от 25.04.2006 № 273-ПП «О совершенствовании порядка установления ставок арендной платы за землю в городе Москве» и Выписки из Единого государственного реестра недвижимости об основных характеристиках и зарегистрированных правах на объект недвижимости.

#### 5. ПОДПИСИ СТОРОН

##### От Арендодателя:

Заместитель начальника Управления оформления вторичных имущественно-земельных отношений Департамента городского имущества города Москвы



С.Б.Смирнова

Исполнитель:  
Бурьянова Т.В.

##### От Арендатора «1»:

Генеральный директор ЗАО Управляющей компании «РВМ Капитал» Д.У. Закрытым паевым инвестиционным фондом недвижимости «РВМ Мегаполис»



С.В.Орлов





Учетный номер  
Дополнительного соглашения  
№ М-01-001562/  
от «08» АВГУСТА 2011 г.

Управление Федеральной службы государственной регистрации, кадастра и картографии по Москве
Номер регистрационного округа _____
Произведена государственная регистрация
Дата государственной регистрации 08/08/2011
Номер государственной регистрации М-01-001562
Подпись _____ (Ф.И.О.)

**ДОПОЛНИТЕЛЬНОЕ СОГЛАШЕНИЕ  
К ДОГОВОРУ АРЕНДЫ ЗЕМЕЛЬНОГО УЧАСТКА  
от 30.12.1994 № М-01-001562  
г.Москва, ул.Порываевой Маши, вл.34**

г. Москва

Департамент земельных ресурсов города Москвы, именуемый в дальнейшем «Арендодатель», в лице заместителя начальника Управления регулирования землепользования в Центральном административном округе города Москвы Департамента земельных ресурсов города Москвы Леваковой Светланы Ивановны, действующего на основании Положения и доверенности от 22.04.2011 №33-И-1588/11, от имени Правительства Москвы, и **Закрытое акционерное общество Управляющая компания «РВМ Капитал» Д.У. Закрытым паевым инвестиционным фондом недвижимости «РВМ Мегаполис»** в лице Генерального директора Орлова Сергея Владимировича, действующего на основании Устава, именуемое в дальнейшем «Арендатор «1», **Акционерный коммерческий банк «РОСБАНК» (открытое акционерное общество)** в лице старшего Вице-президента Филиппова Александра Николаевича, действующего на основании доверенности от 15.01.2010 №41, именуемый в дальнейшем «Арендатор «2», с другой стороны, заключили настоящее Дополнительное соглашение о нижеследующем:

1. В соответствии со ст.551 и 552 ГК РФ и ст. ст.35, 36 ЗК РФ, Свидетельствами о государственной регистрации права собственности:

- серия 77 АМ № 581491 (09.09.2010 запись в Едином государственном реестре прав на недвижимое имущество и сделок с ним №77-77-11/148/2010-356),
- серия 77 АМ № 581493 (09.09.2010 запись в Едином государственном реестре прав на недвижимое имущество и сделок с ним №77-77-11/148/2010-357),
- серия 77 АМ № 341836 (18.11.2010 запись в Едином государственном реестре прав на недвижимое имущество и сделок с ним №77-77-11/167/2010-081),
- серия 77 АМ № 341837 (18.11.2010 запись в Едином государственном реестре прав на недвижимое имущество и сделок с ним №77-77-11/167/2010-086), выданных Управлением Федеральной службы государственной регистрации, кадастра и картографии по Москве, и распоряжением Департамента земельных ресурсов города от 17.06.2011 № 1835-01 ДЗР «О внесении изменений в договор аренды земельного участка от 30.12.1994 №М-01-001562 (Центральный административный округ города Москвы) в части адресного ориентира и цели предоставления земельного участка»:

1.1. В преамбуле договора аренды земельного участка от 30.12.1994 № М-01-001562 и далее по тексту именовать договор аренды земли от 30.12.1994 № М-01-001562:

**« ДОГОВОР АРЕНДЫ  
ЗЕМЕЛЬНОГО УЧАСТКА  
с множественностью лиц на стороне арендатора »**



1.2. Права и обязанности по договору аренды земельного участка от 30.12.1994 № М-01-001562 в части Арендатора «1» переходят к владельцам инвестиционных паев **Закрытого паевого инвестиционного фонда недвижимости «РВМ Мегapolis» под управлением Закрытого акционерного общества «РВМ Капитал» Д.У. с 09.09.2010.**

Все права и обязанности по договору аренды от имени и в интересах владельцев инвестиционных паев **Закрытого паевого инвестиционного фонда недвижимости «РВМ Мегapolis»** (правила доверительного управления зарегистрированы ФСФР России от 24.06.2010 за №1820-94152390) осуществляет **Закрытое акционерное общество Управляющая компания «РВМ Капитал».**

1.3. Права и обязанности по договору аренды земельного участка от 30.12.1994 № М-01-001562 в части Арендатора «2» переходят к **Акционерному коммерческому банку «РОСБАНК» (открытое акционерное общество) с 18.11.2010.**

2. Изложить раздел 1 договора аренды от 30.12.1994 № М-01-001562 в следующей редакции:

#### **«1. ПРЕДМЕТ ДОГОВОРА И ЦЕЛЬ ПРЕДОСТАВЛЕНИЯ ЗЕМЕЛЬНОГО УЧАСТКА**

1.1. Предметом Договора является земельный участок, именуемый в дальнейшем «Участок», площадью 13593 (тринадцать тысяч пятьсот девяносто три) кв.м из состава земель населенных пунктов, кадастровый номер 77:01:0003040:4, имеющий адресный ориентир: г.Москва, ул.Порывасовой Маши, вл.34 предоставляемый в пользование на условиях аренды:

**Арендатору «1» - Закрытому акционерному обществу Управляющая компания «РВМ Капитал» Д.У. Закрытым паевым инвестиционным фондом недвижимости «РВМ Мегapolis» - для эксплуатации части административного здания в соответствии с установленным разрешенным использованием земельного участка.**

**Арендатору «2» - Акционерному коммерческому банку «РОСБАНК» (открытое акционерное общество) - для эксплуатации части административного здания в соответствии с установленным разрешенным использованием земельного участка.**

1.2. Передача земельного участка по настоящему Договору от Арендодателя к Арендатору совпадает с моментом возникновения правоотношений по Договору.

1.3. Установленная п.1.1 цель предоставления Участка, а также порядок пользования земельным участком определяется Сторонами с учетом долей в праве собственности, иных вещных и обязательственных правах на здание/строение/сооружение и условиями настоящего Договора и могут быть изменены в отношении каждого Арендатора в порядке, установленном п.8.1 настоящего договора.

1.4. Арендаторы выражают согласие на вступление в Договор иных правообладателей частей здания/строения/сооружения (помещений в них) на праве собственности, ином вещном праве и праве аренды, а также согласие на установление права ограниченного пользования земельным участком-казенному предприятию и государственному или муниципальному учреждению, если они будут в установленном порядке расположены в здании. Арендодатель уведомляет Арендаторов о вступлении в Договор новых Арендаторов.

Соглашение о вступлении в настоящий Договор на сторону Арендатора нового лица подписывается Арендодателем и вступающим в Договор Арендатором.

1.5. Арендаторы земельного участка вправе заключить между собой соглашение о порядке пользования земельным участком для обеспечения прохода, проезда, размещения автотранс-

порта, обслуживания здания, охраны, уборки территории и других хозяйственных нужд, с учетом размера долей в праве собственности, иных вещных и обязательственных правах на здание/строение/сооружение, возможного вступления в Договор иных лиц, а также сложившегося порядка пользования земельным участком.

1.6. Границы Участка вынесены на местность в соответствии с действующим законодательством и идентифицированы на прилагаемой к договору копии кадастрового паспорта земельного участка (**приложение 1**). Копия кадастрового паспорта земельного участка является неотъемлемой частью настоящего Договора.

1.7. На участке расположено: двадцатисемизэтажное монолитно-железобетонное нежилое здание.

3. Изложить п.2.2.1, 2.2.2, 2.2.3 договора аренды земельного участка от 30.12.1994 № М-01-001562 в следующей редакции:

«2.2.1. Использовать земельный участок в соответствии с целью предоставления.

2.2.2. Любое уточнение места прохождения границ, связанное с изменением площади Участка, а также при изменении доли в праве собственности, иных вещных и обязательственных правах на здание/строение/сооружение (увеличение, уменьшение) в связи с вступлением (выбытием) в/из Договор/а Арендатора/Арендаторов влечет за собой обязанность всех Арендаторов переоформить право пользования применительно к доле в праве собственности, иных вещных и обязательственных правах на здание, строение, сооружение после получения оферты от Арендодателя в указанные им сроки.

2.2.3. Арендатор обязан уведомить Арендодателя в случае передачи третьим лицам права аренды земельного участка.»

4. Признать утратившим силу пункт 2.2.5. раздела «Особые условия» договора аренды земельного участка от 30.12.1994 № М-01-001562.

5. Изложить раздел 3 договора аренды от 30.12.1994 № М-01-001562 в следующей редакции:

### **«3. СРОК ДЕЙСТВИЯ ДОГОВОРА И АРЕНДНЫЕ ПЛАТЕЖИ.**

3.1. Договор заключен сроком до 30 декабря 2043 года.

3.2. Правоотношения по настоящему Договору, как в целом, так и в части, между Арендодателем и Арендаторами возникают с даты вступления в действие настоящего Договора.

Вступающие в Договор новые арендаторы приобретают права и обязанности по настоящему Договору с момента государственной регистрации Соглашения о вступлении в Договор на сторону арендатора, если иное не предусмотрено Соглашением Сторон.

3.3. Действие настоящего Договора прекращается со следующего дня соответствующего месяца и числа последнего года срока, если иное не вытекает из правоотношений Сторон согласно законодательству.

3.4. Действие настоящего Договора прекращается в отношении Арендатора, арендуемого государственное имущество, в момент прекращения действия Договора аренды такого имущества.

3.5. Расчетным периодом по настоящему Договору является квартал.

3.6. Арендная плата начисляется со дня, следующего за днем учетной регистрации настоящего Договора в Департаменте земельных ресурсов города Москвы, и вносится Арендаторами ежеквартально равными частями, рассчитанными относительно размера ежегодной арендной платы, не позднее 5 числа первого месяца каждого квартала. Первый арендный платеж при заключении настоящего Договора производится на ближайшую дату платежа, следующую за датой присвоения учетного номера.



3.7. Арендная плата начисляется каждому Арендатору с учетом целевого назначения и применительно к долям в праве собственности, иных вещных и обязательственных правах на здание, строение, сооружение.

3.8. В случае принятия нормативного правового акта г. Москвы, устанавливающего иной, чем в Договоре, срок внесения арендной платы, он принимается к исполнению Сторонами с даты вступления в силу упомянутого акта без внесения изменений в Договор аренды по письменной информации Арендодателя.

3.9. Размер ежегодной арендной платы, расчетный счет, на который она вносится, указаны в **Приложениях №№ 2 и 2а** к настоящему Договору. **Приложения №№ 2 и 2а** является составной и неотъемлемой частью настоящего Договора.

3.10. Размер ежегодной арендной платы изменяется и подлежит обязательной уплате Арендаторами в каждом случае централизованного изменения (введения) ставок арендной платы и/или изменения градостроительных требований использования земельного участка полномочным (уполномоченным) органом государственной власти Российской Федерации и/или г. Москвы без согласования с Арендаторами и без внесения соответствующих изменений и/или дополнений в настоящий Договор. При этом, в случае принятия таких актов, исчисление и уплата Арендаторами арендной платы осуществляется на основании Договора и письменного уведомления Арендодателя об изменении (введении) ставок арендной платы и/или коэффициентов к ставкам арендной платы, в том числе коэффициентов индексации и/или уведомления с расчетом платежей, либо с указанием коэффициентов, начиная с момента введения этих ставок, коэффициентов в действие правовым актам и без внесения изменений, дополнений в настоящий Договор. Уведомление может быть сделано Арендодателем и через средства массовой информации неопределенному кругу лиц, обязательное для Арендаторов. Первый арендный платеж по новым ставкам арендной платы производится Арендаторами на ближайшую дату платежа, следующую после введения новых ставок арендной платы, включая, при необходимости, доплату за предыдущие периоды.

3.11. Установленные льготы по арендной плате и ставки арендной платы не применяются в случае, когда Арендатор передает земельный Участок или расположенные на нем здания, строения, сооружения и помещения в аренду, субаренду или иное возмездное пользование другому юридическому лицу, при этом данная обязанность Арендатора уплачивать арендную плату без применения понижающих коэффициентов и льгот наступает с момента передачи указанного имущества в пользование.»

6. Изложить раздел 4 договора аренды от 30.12.1994 № М-01-001562 в следующей редакции:

#### **«4. ПРАВА И ОБЯЗАННОСТИ АРЕНДОДАТЕЛЯ.**

**«Арендодатель имеет право:**

4.1. Расторгнуть Договор досрочно, в установленном законом порядке, в случае нарушения Арендатором условий Договора, в том числе:

- Не внесения арендной платы в течение двух кварталов подряд;
- использования Участка не по целевому назначению;
- не освоения или не использования Участка в течение трех лет или иных сроков, если иное не установлено законом;
- неисполнения и/или ненадлежащего исполнения условий раздела 4 настоящего Договора;
- использования Участка способами, запрещенными земельным и иным законодательством Российской Федерации и /или г. Москвы;

- осуществления без согласия на то Арендодателя или без регистрации сделок, предусмотренных настоящим Договором, с правом аренды Участка применительно к доле в праве собственности, иных вещных и обязательственных правах на здание, строение, сооружение, размещение без согласия Арендодателя недвижимого имущества иных лиц на Участке;

- в случае признания утратившим силу распорядительного акта, явившегося основанием для заключения настоящего Договора;

- в случае самовольного строительства на Участке.

Расторгнуть настоящий Договор также и по иным основаниям, предусмотренным законодательными актами Российской Федерации и г. Москвы.

4.2. В судебном порядке обратиться с иском на имущество Арендаторов в случае невыполнения ими обязательств по настоящему Договору.

4.3. На возмещение убытков, причиненных Арендаторами, в том числе, досрочным расторжением настоящего Договора по вине Арендаторов.

4.4. Иные права, не урегулированные настоящим Договором, применяются и действуют в соответствии с законодательством Российской Федерации и г. Москвы.

**Арендодатель обязан:**

4.5. Выполнять в полном объеме все условия настоящего Договора.

4.6. Не вмешиваться в хозяйственную деятельность Арендаторов, если она не наносит ущерба окружающей среде и не нарушает прав и законных интересов других лиц.

4.7. В десятидневный срок опубликовать в средствах массовой информации сведения об изменении своего наименования, места нахождения (почтовый адрес) и места регистрации, платежных и иных реквизитов.

Установленный абзацем первым пункта 3.7. порядок оперативного извещения об изменении указанных реквизитов не требует отдельного дополнительного соглашения к Договору.»

7. Изложить раздел 5 договора аренды от 30.12.1994 № М-01-001562 в следующей редакции:

**«5. ПРАВА И ОБЯЗАННОСТИ АРЕНДАТОРА.**

**Арендаторы имеют право:**

5.1. Совершать с письменного согласия Арендодателя (Департамента земельных ресурсов города Москвы) сделки с правом аренды Участка применительно к доле в праве собственности, иных вещных и обязательственных правах на здание, строение, сооружение, в порядке, предусмотренном настоящим Договором, нормативными актами Российской Федерации, г. Москвы и решениями полномочных органов власти с последующей государственной регистрацией.

Арендодатель дает Арендатору согласие на сделку в случае возмездного приобретения (оплаты) Арендатором права аренды земли применительно к доле в праве собственности, иных вещных и обязательственных правах на здание, строение, сооружение;

а) после мотивированного обращения Арендатора к Арендодателю с указанием вида, Сторон и условий сделки с правом аренды земли, применительно к доле в праве собственности, иных вещных и обязательственных правах на здание, строение, сооружение;

б) и последующего предоставления по этой сделке документов для проведения правовой экспертизы, подтверждения со стороны Арендатора надлежащего исполнения обязательств по настоящему Договору и условий, поставленных Арендодателем при даче согласия на совершение сделки.

Согласие Арендодателя удостоверяется соответствующим штампом, проставляемым до государственной регистрации, на документе по сделке.



5.2. С согласия Арендодателя и/или решения полномочного (уполномоченного) органа власти, в установленном порядке сдавать арендуемый по настоящему Договору аренды земельный Участок (часть Участка) в субаренду с множественностью лиц на стороне Арендатора с изменением величины арендной платы по Договору аренды в случаях, если Субарендатор использует Участок под иную цель, нежели та, которая определена настоящим Договором; с государственной регистрацией таких Договоров.

5.3. По истечении срока действия настоящего Договора в преимущественном порядке перед другими лицами заключить Договор аренды на новый срок на согласованных Сторонами условиях по письменному заявлению Арендатора, направленному Арендодателю не позднее, чем за три месяца до истечения срока действия настоящего Договора.

Преимущественное право заключения Договора аренды на новый срок может быть реализовано Арендатором при условии отсутствия градостроительных ограничений на дальнейшую аренду земельного Участка (его части) и отсутствия нарушений им законодательства и/или условий Договора.

5.4. На возмещение убытков, причиненных по вине Арендодателя.

5.5. В целях обеспечения дополнительных гарантий на возмещение убытков заключить договор страхования на случай ухудшения качества земли в результате своей хозяйственной деятельности и стихийных бедствий.

5.6. Иные права, не урегулированные настоящим Договором, применяются и действуют в соответствии законодательством Российской Федерации и г. Москвы.

#### **Арендаторы обязаны:**

5.7. Использовать Участок в соответствии с целями и условиями его предоставления и надлежащим образом исполнять все условия настоящего Договора.

5.8. Ежеквартально и в полном объеме уплачивать причитающуюся Арендодателю арендную плату и по требованию Департамента земельных ресурсов города Москвы представлять в Департамент земельных ресурсов города Москвы платежные документы об уплате арендной платы.

5.9. Обеспечить полномочным представителям Арендодателя, органов государственного контроля за использованием и охраной земель свободный доступ на Участок. Выполнять в соответствии с требованиями эксплуатационных служб условия эксплуатации городских подземных и наземных коммуникаций, сооружений, дорог и проездов и т.п., расположенных на Участке. При необходимости проведения на Участке городскими службами и организациями аварийно - ремонтных работ, иных подобных работ обеспечить им беспрепятственный доступ и возможность выполнения этих работ на Участке.

5.10. Получать согласие на сделки с правом аренды и/или земельным Участком, совершаемые на основании законодательства Российской Федерации и г. Москвы и с соблюдением правил настоящего Договора, и заключать в этих случаях дополнительные соглашения с Арендодателем.

5.11. После подписания данного Договора и/или дополнительных соглашений к нему Арендатор обязан обратиться с заявлением о государственной регистрации.

5.12. Письменно известить Арендодателя в случае отчуждения принадлежащих Арендатору зданий и иных сооружений, расположенных на Участке, их частей или долей в праве на эти объекты в течение десяти дней с момента регистрации сделки и в тот же срок обратиться с ходатайством в Департамент земельных ресурсов города Москвы об изменении, либо прекращении ранее установленного права на Участок (его часть).

5.13. Не осуществлять на Участке работы без разрешения соответствующих компетентных органов (архитектурно-градостроительных, пожарных, санитарных, природоохранных и других органов), для проведения которых требуется соответствующее решение.

5.14. Не нарушать прав соседних землепользователей, не допускать действий, приводящих к ухудшению экологической обстановки на арендуемом Участке и прилегающих к нему территориях.

5.15. Письменно в десятидневный срок уведомить Арендодателя об изменении своего наименования, места нахождения (почтовый адрес) и места регистрации юридического лица, платежных и иных реквизитов.

5.16. Исполнять иные обязанности, предусмотренные законодательными актами Российской Федерации и г.Москвы.»

8. Изложить раздел 8 договора аренды от 30.12.1994 № М-01-001562 в следующей редакции:

#### **« 8. САНКЦИИ**

8.1. За неисполнение или ненадлежащее исполнение условий Договора виновная Сторона несет ответственность, предусмотренную действующим законодательством и настоящим Договором.

8.2. В случае, если Арендатором в двухнедельный срок не направлено Арендодателю уведомление о передаче Арендатором своих прав аренды в залог (ипотеку), в совместную деятельность, в качестве вклада в уставный капитал юридического лица или отчуждения права аренды, обращение о внесении изменений в Договор в части замены стороны по Договору после государственной регистрации соответствующей сделки по передаче прав и обязанностей, а также в случае предоставления Участка другим лицам в безвозмездное или возмездное пользование (субаренду) без уведомления Арендодателя либо использования земельного участка не по целевому назначению Арендатор уплачивает Арендодателю неустойку (штраф) в размере годовой арендной платы, рассчитанной по ставкам текущего года без учета льгот (при их наличии у Арендатора) по арендной плате за землю.

8.3. В случае неисполнения или ненадлежащего исполнения по вине Арендатора обязательств, указанных в 4 разделе «Права и обязанности арендатора» и касающихся вопросов использования Участка, Арендатор уплачивает Арендодателю неустойку (штраф) в размере годовой арендной платы, рассчитанной по ставкам текущего года без учета льгот (при их наличии у Арендатора) по арендной плате за землю.

8.4. Ответственность Сторон за нарушение обязательств по Договору при действии обстоятельств непреодолимой силы регулируется гражданским законодательством Российской Федерации.»

9. Изложить раздел 9 договора аренды от 30.12.1994 № М-01-001562 в следующей редакции:

#### **« 9. ИЗМЕНЕНИЕ, РАСТОРЖЕНИЕ И ПРЕКРАЩЕНИЕ ДОГОВОРА**

9.1. Изменения и/или дополнения к настоящему Договору могут быть сделаны Сторонами в письменной форме, если иное не предусмотрено действующим законодательством Российской Федерации либо Договором.

Изменения и/или дополнения Договора, регулирующие отношения между Арендодателем и отдельным Арендатором и не затрагивающие прав и обязанностей по Договору иных Арендаторов, оформляются дополнительным соглашением между Арендодателем и заинтересованным Арендатором.



Прекращение действия Договора в отношении одного из Арендаторов не является основанием для прекращения действия Договора в отношении других Арендаторов.

9.2. До истечения срока действия Договора Арендатор обязан принять меры к освобождению Участка (кроме законно созданных зданий, строений и/или сооружений, являющихся недвижимым имуществом) и вернуть Арендодателю Участок в последний день действия Договора, за исключением случаев, предусмотренных законодательными актами или настоящим Договором.

Возврат Участка может производиться по акту сдачи-приемки по требованию Арендодателя. В случае, если Арендатор продолжает использовать Участок после истечения срока Договора при отсутствии возражений со стороны Арендодателя, настоящий Договор возобновляется на тех же условиях на неопределенный срок, в том числе с обязательной уплатой арендной платы. В этом случае каждая из Сторон вправе в любое время отказаться от Договора, предупредив об этом другую Сторону за три месяца.

В случае, если Арендодатель возражает против использования Арендатором Участка после истечения срока Договора, то его действие прекращается в последний день срока Договора.»

10. Настоящее Дополнительное соглашение считать неотъемлемой частью договора земельного участка от 30.12.1994 № М-01-001562.

11. Настоящее Дополнительное соглашение вступает в силу с момента его государственной регистрации.

12. Настоящее Дополнительное соглашение составлено в пяти экземплярах, имеющих равную силу для каждой из Сторон.

**13. ЮРИДИЧЕСКИЕ АДРЕСА СТОРОН:**

Арендодатель:	Арендатор «1»:
Департамент земельных ресурсов города Москвы	Закрытое акционерное общество Управляющая компания «РВМ Капитал» Д.У. Закрытым паевым инвестиционным фондом недвижимости «РВМ Мегаполис»
Юридический адрес: 113054, г.Москва, ул.Бахрушина, д.20	Юридический адрес: 105062, г.Москва, ул.Покровка, д.42, стр.5
Почтовый адрес: 113054, г.Москва, ул.Бахрушина, д.20	Почтовый адрес: 105062, ул.Покровка, д.42, стр.5
ИНН 7705031674, ОКПО 16412348,	ИНН/КПП 7722563196/7705016001 ОКПО 72053367, 9415 2390 С.И.С.
Расчетный счет № 40201810200000000001	Расчетный счет № 40701810500160080010
в Отделение 1 Московского ГТУ Банка России г. Москва 705	в ОАО Банк «ВТБ»
Лицевой счет № 0307111000450284	корреспондентский счет № 301018107000000000187
БИК 044552730,	БИК 044525187
Валютный счет №	Валютный счет №
В	в
Валютный корреспондентский счет №	Валютный корреспондентский счет №
БИК	БИК
Телефон 959-18-43	Телефон 660-70-30
Телефакс	Телефакс
Телекс и код	Телекс и код

**14. ПОДПИСИ СТОРОН.**


14.1. От Арендодателя:  
Заместитель начальника УРЗ ЦАО

От Арендатора «1»:  
Генеральный директор

\_\_\_\_\_ С.И. Левакова  
" " 20\_\_ г.  
М.П.



\_\_\_\_\_ С.В. Орлов  
" " 20\_\_ г.  
М.П.



Исп. Капитонова Т.А.


**15. ЮРИДИЧЕСКИЕ АДРЕСА СТОРОН:**


<b>Арендодатель:</b>	<b>Арендатор «2»:</b>
Департамент земельных ресурсов города Москвы	Акционерный коммерческий банк «РОСБАНК» (открытое акционерное общество)
Юридический адрес: 113054, г.Москва, ул.Бахрушина, д.20	Юридический адрес: 107078, г.Москва, ул.Маши Порываевой, д.11
Почтовый адрес: 113054, г.Москва, ул.Бахрушина, д.20	Почтовый адрес: 107078, г.Москва, ул.Маши Порываевой, д.11
ИНН 7705031674, ОКПО 16412348,	ИНН/КПП 7730060164/09795000 ОКПО 17522116; <i>Центральное управление ЗПИФН «РВМ Мегapolis» С.И.Левакова</i>
Расчетный счет № 40201810200000000001	Расчетный счет №
в Отделение 1 Московского ГТУ Банка России г. Москва 705	в ОПЕРУ Московского ГТУ Банка России
Лицевой счет № 0307111000450284	корреспондентский счет № 30101810000000000256
БИК 044552730,	БИК 044525256
Валютный счет №	Валютный счет №
В	в
Валютный корреспондентский счет №	Валютный корреспондентский счет №
БИК	БИК
Телефон 959-18-43	Телефон 787-41-02
Телефакс	Телефакс
Телекс и код	Телекс и код

**16. ПОДПИСИ СТОРОН.**

16.1. От Арендодателя:  
Заместитель начальника УРЗ ЦАО

От Арендатора «2»:  
Старший Вице-президент

\_\_\_\_\_ С.И. Левакова  
" " \_\_\_\_\_  
М.П. 

\_\_\_\_\_ А.Н. Филиппев  
" " \_\_\_\_\_ 20 г.  


Исп. Капитонова Т.А.



Приложение 1 к Дополнительному  
соглашению № М-01-001562  
от «08» августа 2011 г.

В.1

Федеральное государственное учреждение "Земельная кадастровая палата" по г. Москве  
(наименование органа кадастрового учета)

КАДАСТРОВЫЙ ПАСПОРТ ЗЕМЕЛЬНОГО УЧАСТКА (выписка из государственного кадастра недвижимости)  
20.04.2018 № 77/501/1-20153

1	Кадастровый номер	77:01:0003040-4	2	Лист № 1	3	Всего листов: 3		
4	Общие сведения	Дата внесения номера в государственный кадастр недвижимости: 11.04.2007						
5	Предшлющие номера:	6						
7	Местоположение:	г. Москва, ул. Пырваевой Машп, вл. 34						
8	Категория земель:							
8.1	Земли сельскохозяйственного назначения	Земли населенных пунктов	Земли промышленности, энергетики, транспорта, связи, радиовещания, телевидения, информатики, земли для обеспечения космической деятельности, земли обороны, безопасности и земли иного специального назначения	Земли особо охраняемых территорий и объектов	Земли лесного фонда	Земли водного фонда	Земли запаса	Категория не установлена
8.2		весь						
9	Разрешенное использование:	земельные участки, предназначенные для размещения административных и офисных зданий (1.2.7)						
10	Фактическое использование/характеристика деятельности:							
11	Площадь: 13,593 кв. м.	12	Кадастровая стоимость (руб.): 708127199,07	13	Удельный показатель кадастровой стоимости (руб./м²): 52094,99	14	Система координат: СК кадастрового округа	
15	Сведения о правах: Сведения о регистрации прав отсутствуют							
16	Особые отметки: Кадастровый номер 77:01:0003040-4 равнозначен кадастровому номеру 77:01:03040:004							
17								
18	Дополнительные сведения для регистрации прав на образованные земельные участки	18.1	Номера образованных участков: -----					
		18.2	Номер участка, преобразованного в результате выдела: -----					
		18.3	Номера участков, подлежащих снятию с кадастрового учета: -----					



Инженер 2 категории  
(наименование должности)

А.С. Лесина  
(инициалы, фамилия)

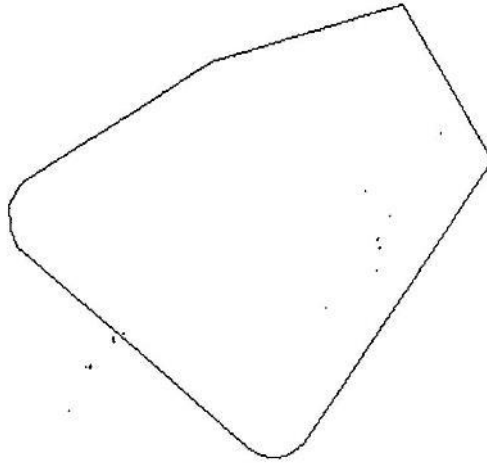


В.2

КАДАСТРОВЫЙ ПАСПОРТ ЗЕМЕЛЬНОГО УЧАСТКА (выписка из государственного кадастра недвижимости)  
 20.04.2011 № 77/501/11-20153

1 Кадастровый номер 77:01:0003040-4  
 План (чертеж, схема) земельного участка


2 Лист № 2 3 Всего листов: 3



5 Масштаб 1:2000

Инженер 2 категории  
 (наименование должности)

А.С. Лесина  
 (инициалы, фамилия)



КАДАСТРОВЫЙ ПАСПОРТ ЗЕМЕЛЬНОГО УЧАСТКА

**КАДАСТРОВЫЙ ПАСПОРТ ЗЕМЕЛЬНОГО УЧАСТКА** (выписка из государственного кадастра недвижимости)  
20.04.2011 № 77/50/11-20/53

В.3

I		Кадастровый номер 77:01:0003040:4		2	Лист № 3	3	Всего листов: 3
Сведения о частях земельного участка и обременениях							
4	№ п/п	Учетный номер части	Площадь (м²)	Характеристика	Лица, в пользу которых установлены обременения		
	1		весь	Аренда	Общество с ограниченной ответственностью "Сахарова Бизнес Плаза"		
2			весь	Прочие ограничения (обременения)	Мэрия (Администрация) г. Москвы		

Инженер 2 категории  
(наименование должности)

А.С. Лесина  
(инициалы, фамилия)



Приложение 2 к Дополнительному  
соглашению  
№ М-01-001562\_\_\_  
от «08» августа 2011 г.

**АРЕНДНАЯ ПЛАТА ФЛС № М-01-001562 -004**

Арендатор «1»: Закрытое акционерное общество Управляющая компания «РВМ Капитал»  
Д.У. Закрытым паевым инвестиционным фондом недвижимости «РВМ Мегapolis»  
Адрес участка: ул.Порываевой Маши, вл.34  
Кадастровый номер 77:01:0003040:4

**1. ИСХОДНЫЕ ДАННЫЕ ДЛЯ РАСЧЕТА ЕЖЕГОДНОЙ АРЕНДНОЙ ПЛАТЫ**

1.1. Площадь участка, всего	кв.м	13 593
1.2. Кадастровая стоимость земельного участка*	руб.	708 127 199.07
1.3. Доля арендатора для расчета арендной платы	кв.м	8 331
1.4. Ставка арендной платы в % от кадастровой стоимости	%	1,5
<b>1.5. Годовая арендная плата* с 09.09.2010</b>	<b>руб.</b>	<b>6 510 050.43</b>

\* В случае изменения кадастровой стоимости участка годовая арендная плата определяется плательщиком самостоятельно на основании уведомления Арендодателя.

**2. СРОК ВНЕСЕНИЯ ПЛАТЕЖА**

2.1. Арендная плата за землю уплачивается ежеквартально равными долями не позднее 5 числа первого месяца квартала.

2.2. Пеня начисляется на сумму недоимки за каждый календарный день просрочки платежа и определяется в процентах от неуплаченной суммы арендной платы. Процентная ставка пени составляет 1/300 от действующей в это время ставки рефинансирования ЦБРФ.

**3. БАНКОВСКИЕ РЕКВИЗИТЫ ДЛЯ ПЕРЕЧИСЛЕНИЯ АРЕНДНОЙ ПЛАТЫ**

Получатель платежа: ИНН 7705031674 КПП 770501001 Управление федерального казначейства МФ РФ по г.Москве (для Департамента земельных ресурсов города Москвы) Расчетный счет № 40101810800000010041 Банк получателя: Отделение 1 Московского ГТУ Банка России, г.Москва 705 БИК 044583001 Поле 101 платежного поручения 08 КБК ОКАТО 45286565000 Назначение платежа: Арендная плата за землю за ___ квартал _____ года ФЛС № М- - - 001. НДС не облагается.
---

**4. Примечание**

Расчет ежегодной арендной платы произведен на основании постановления Правительства Москвы от 25.04.2006 № 273-ПП «О совершенствовании порядка установления ставок арендной платы за землю в городе Москве» и кадастрового паспорта земельного участка.

**5. ПОДПИСИ СТОРОН**

От Арендодателя:  
Заместитель начальника УРЗ ЦАО  
И.И. Лисакова  
" " 20 г.  
М.П.

Исп. Капитонова Т.А.

От Арендатора «1»:  
Генеральный директор

С.В. Орлов  
" " 20 г.  
М.П. "РВМ Капитал"



Приложение 2а к Дополнительному  
соглашению  
№ М-01-001562  
от «08» августа 2011 г.

**АРЕНДНАЯ ПЛАТА ФЛС № М-01-001562 -003**

Арендатор «2»: Акционерный коммерческий банк «РОСБАНК» (открытое акционерное общество)

Адрес участка: ул.Порываевой Маши, вл.34  
Кадастровый номер 77:01:0003040:4

**1. ИСХОДНЫЕ ДАННЫЕ ДЛЯ РАСЧЕТА ЕЖЕГОДНОЙ АРЕНДНОЙ ПЛАТЫ**

1.1. Площадь участка, всего	кв.м	13 593
1.2. Кадастровая стоимость земельного участка*	руб.	708 127 199.07
1.3. Доля арендатора для расчета арендной платы	кв.м	5 262
1.4. Ставка арендной платы в % от кадастровой стоимости	%	1,5
<b>1.5. Годовая арендная плата* с 18.11.2010</b>	<b>руб.</b>	<b>4 111 857.56</b>

\* В случае изменения кадастровой стоимости участка годовая арендная плата определяется плательщиком самостоятельно на основании уведомления Арендодателя.

**2. СРОК ВНЕСЕНИЯ ПЛАТЕЖА**

2.1. Арендная плата за землю уплачивается ежеквартально равными долями не позднее 5 числа первого месяца квартала.

2.2. Пени начисляется на сумму недоимки за каждый календарный день просрочки платежа и определяется в процентах от неуплаченной суммы арендной платы. Процентная ставка пени составляет 1/300 от действующей в это время ставки рефинансирования ЦБРФ.

**3. БАНКОВСКИЕ РЕКВИЗИТЫ ДЛЯ ПЕРЕЧИСЛЕНИЯ АРЕНДНОЙ ПЛАТЫ**

Получатель платежа: ИНН 7705031674 КПП 770501001  
Управление федерального казначейства МФ РФ по г.Москве  
(для Департамента земельных ресурсов города Москвы)  
Расчетный счет № 40101810800000010041  
Банк получателя: Отделение 1 Московского ГТУ Банка России, г.Москва 705  
БИК 044583001  
Поле 101 платежного поручения 08  
КБК  
ОКАТО 45286565000  
Назначение платежа: Арендная плата за землю за \_\_\_ квартал \_\_\_\_\_ года ФЛС  
№ М- - - 001. НДС не облагается.

**4. Примечание**

Расчет ежегодной арендной платы произведен на основании постановления Правительства Москвы от 25.04.2006 № 273-ПП «О совершенствовании порядка установления ставок арендной платы за землю в городе Москве» и кадастрового паспорта земельного участка.

**5. ПОДПИСИ СТОРОН**

От Арендодателя:  
Заместитель начальника УРЗ ЦАО

С.И. Девакова  
" " " г.  
М.П.  
Исп. Капитанова Т.А.

От Арендатора «2»:  
Старший Вице-президент

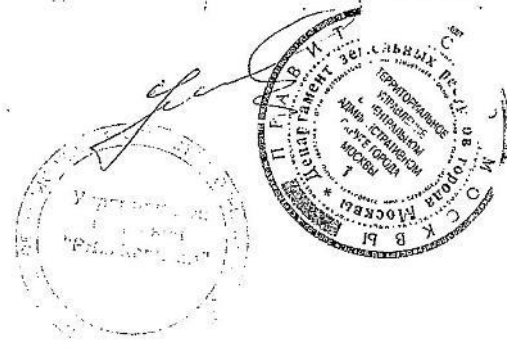
А.Н. Филиппев  
" " " 20 г.  
"РОСБАНК"



Старший менеджер - президент  
 ЗАО ЧСБ "РОСБАНК"  
 А.Н. Филиппов



Документы, сирожоровано  
 и скреплено печатью 4 листов  
 «14» января 2019 г.  
 Исполнитель: Камилетова Р.В.



ЗАО УК "РВМ Капитал" - ДУ ЗПИФ недвижимости "РВМ Мегалполис"			
№	Должность	Ф.И.О.	Дата
1	Менеджер договора	Куртов	14.01.2019
2	Руководитель по направлению	Веденко	14.01.2019
3	Финансовый директор	Веденко	14.01.2019
4	Главный бухгалтер/бухгалтер	Веденко	14.01.2019
5	Юридический контроль	Конселева	14.01.2019
6	Контролер		

Согласие  
 специализированного  
 депозитария получено  
 Дата  
 14.01.2019 г.  
 Ответственный  
 сотрудник  
 ДВУО

**ДОПОЛНИТЕЛЬНОЕ СОГЛАШЕНИЕ**  
**к Договору энергоснабжения**  
**№ 99866301 от 30.12.2011г.**  
 (далее - Договор)

г. Москва

«23» августа 2013г.

Открытое акционерное общество «Мосэнергосбыт», именуемое в дальнейшем МЭС в лице Начальника отделения крупных потребителей Кожевца Юрия Геннадьевича, действующего на основании доверенности № 6-112 от 20.12.2012, с одной стороны, и Закрытое акционерное общество Управляющая компания «РВМ Капитал» Д.У. Закрытым паевым инвестиционным фондом недвижимости «РВМ Мегаполис» « именуемое в дальнейшем «Абонент», в лице Генерального директора Орлова Сергея Владимировича, действующего на основании устава с другой стороны, заключили настоящее соглашение о нижеследующем:

1. Внести изменения в Раздел 9 «Юридические адреса и банковские реквизиты сторон» Договора в части юридического адреса Абонента: 105064, г. Москва, ул. Земляной Вал, д.9
2. Дополнительное соглашение составлено в трех экземплярах, (два экземпляра – МЭС, один экземпляр – Абоненту), имеющих одинаковую юридическую силу, и является неотъемлемой частью Договора.
3. Дополнительное соглашение вступает в силу с «21» 08 2013 года.



**Ю.Г. Кожевец**

М.П.

**Абонент**



**С.В. Орлов**

М.П.

*(Faint, mostly illegible text from the main report body)*

Согласно  
 специализированного  
 депозитария получено  
 Дата 23.08.18  
 Ответственный  
 сотрудник  
 ЛВЛО

ЗАНЕСЕНО В РЕЕСТР  
 Исп. *(Signature)*

ЗАО УК «РВМ Капитал» ДУ ЗПИФ недвижимости «РВМ Мегаполис»		Ф.И.О.	Подпись	Дата
№	Должность			
1	Менеджер договора		<i>(Signature)</i>	
2	Руководитель по направлению		<i>(Signature)</i>	
3	Финансовый директор		<i>(Signature)</i>	
4	Главный бухгалтер/бухгалтер		<i>(Signature)</i>	
5	Юридический контроль		<i>(Signature)</i>	
6	Контролер		<i>(Signature)</i>	

**ЗАО УК "РВМ Капитал" Д.У. Закрытым паевым инвестиционным фондом недвижимости "РВМ Мегapolis"**

Наименование абонента

Вид договора

Код группы потребителя

Вариант расчета

Источник финансирования

Кор. счет банка

плательщика в ЦБ РФ

Р/счет плательщика

Абонент

Код ОКВЭД

Код ОКПО

Код ОКОГУ

ИНН

БИК

КПП

9 9 8 6 6 3 0 1

6 5 . 2 3 . 1

7 9 4 1 4 4 1 4

4 9 0 1 4

7 7 2 2 5 6 3 1 9 6

0 4 4 5 2 5 1 8 7

7 7 0 9 0 1 0 0 1

3 0 1 0 1 8 1 0 7 0 0 0 0 0 0 0 1 8 7

4 0 7 0 1 8 1 0 5 0 0 1 6 0 0 8 0 0 1 0

## ДОГОВОР ЭНЕРГОСНАБЖЕНИЯ

№ 9 9 8 6 6 3 0 1

г. Москва

" 30 " Декабря " 2011 г.

ОАО «Мосэнергосбыт», именуемое в дальнейшем МЭС, в лице Начальника отделения крупных потребителей ОАО "Мосэнергосбыт"

Кожеева Юрия Геннадьевича

(должность)

(фамилия, имя, отчество)

действующего на основании доверенности № 1в-151 от "16" Февраля 2011 г.

с одной стороны, и Закрытое акционерное общество Управляющая компания "РВМ Капитал" Д.У. Закрытым паевым инвестиционным фондом недвижимости "РВМ Мегapolis"

(наименование организации)

менуемое в дальнейшем Абонент, в лице Генерального директора

(должность)

Орлова Сергея Владимировича

(фамилия, имя, отчество)

действующего на основании Устава



с другой стороны, при совместном упоминании именуемые в дальнейшем Стороны, заключили настоящий Договор энергоснабжения (далее – Договор) о нижеследующем:

#### ПОНЯТИЯ, ИСПОЛЬЗУЕМЫЕ В ТЕКСТЕ НАСТОЯЩЕГО ДОГОВОРА:

**Абонент** – потребитель электрической энергии (мощности), владеющий на законных основаниях энергопринимающим оборудованием и приобретающий электрическую энергию (мощность) для собственных и (или) производственных нужд, либо лицо, приобретающее электрическую энергию (мощность) для целей последующей продажи (поставки) электрическую энергию (мощность) иным лицам;

**Объект** – энергопринимающее устройство, либо совокупность энергопринимающих устройств Абонента, находящиеся по единому адресу поставки, относящиеся к единой группе, на которые в соответствии с действующим законодательством дифференцируются потребители электрической энергии, и имеющие единое организационно-хозяйственное назначение;

**Субабонент** – лицо, владеющее на законных основаниях энергопринимающим оборудованием и не имеющее прямого договора энергоснабжения (купли-продажи электрической энергии) с МЭС, получающее электрическую энергию (мощность), с согласия МЭС и сетевой организации, от Абонента, принятую последним от МЭС через присоединенную сеть;

**Сетевая организация** – организация, оказывающая услуги по передаче электрической энергии (мощности) с использованием объектов электросетевого хозяйства, к электрическим сетям которой непосредственно или опосредованно присоединены энергопринимающие устройства Абонента;

**Средства измерения** – совокупность устройств, обеспечивающих измерение и учет электрической энергии (мощности) (измерительные трансформаторы тока и напряжения, счетчики электрической энергии, телеметрические датчики, информационно-измерительные системы и их линии связи), соединенных между собой по установленной схеме, типы которых утверждены федеральным органом исполнительной власти по техническому регулированию и метрологии и внесены в Государственный реестр средств измерений;

**Точка поставки** – место в электрической сети, являющееся местом исполнения обязательства по поставке электрической энергии (мощности);

**Расчетный период (месяц)** – календарный месяц, начало которого определяется с 00.00 1-го дня календарного месяца и заканчивается в 24.00 последнего дня этого месяца. Первым расчетным периодом по настоящему Договору является период, начало которого определяется с даты вступления в силу настоящего Договора и заканчивается в 24.00 последнего дня этого месяца;

**Период платежа** – установленный Договором срок осуществления платежей, в том числе по предварительной оплате за приобретаемую электрическую энергию (мощность);

**Безучетное потребление электрической энергии (мощности)** – потребление Абонентом электрической энергии (мощности) с нарушением условий настоящего Договора о порядке учета электрической энергии (мощности), в том числе вследствие вмешательства в работу средства измерения, либо нарушения установленных Договором сроков извещения о неисправности и/или отсутствия средства измерения, либо неустранения указанных неисправностей или отсутствия средств измерений в течение 30 календарных дней с момента их обнаружения, а также иных действий, приведших к искажению данных о фактическом объеме потребленной электрической энергии (мощности);

**Договорные величины** – согласованный сторонами плановый объем поставки (продажи) электрической энергии (мощности) за расчетный период, в пределах которого МЭС несет обязательство перед Абонентом;

**Заявленная мощность** – предельная величина мощности, потребляемой Абонентом в соответствующем периоде регулирования (календарном году) в часы максимальной нагрузки энергосистемы, согласованная между Абонентом и МЭС.

### 1. ПРЕДМЕТ ДОГОВОРА

1.1. В соответствии с настоящим Договором МЭС обязуется поставлять Абоненту электрическую энергию (мощность) и урегулировать отношения по оказанию услуг по передаче электрической энергии и иных услуг, оказание которых является неотъемлемой частью процесса энергоснабжения Абонента, а Абонент обязуется оплачивать поставленную электрическую энергию (мощность) и оказанные услуги в порядке, предусмотренном Договором.



1.2. Точки поставки электрической энергии (мощности) Абоненту находятся на границе балансовой принадлежности объектов электросетевого хозяйства (энергопринимающих устройств), определенной в «Акте разграничения балансовой принадлежности и эксплуатационной ответственности электроустановок и сооружений» (*Приложение № 9 к Договору*).

Энергопринимающее оборудование Абонента расположено по адресу (адрес поставки):  
107078 г.Москва, Маши Порываевой ул. д. 34

При наличии нескольких адресов поставки данные адреса указываются в *Приложении № 8*. В этом случае по каждому адресу поставки составляются отдельные *Приложения №№ 1, 2, 3, 6 и 9*.

1.3. Качество поставляемой (потребляемой) в соответствии с настоящим Договором электрической энергии в точках поставки должно соответствовать требованиям технических регламентов, а до их принятия – обязательным требованиям ГОСТ 13109-97.

В случае отклонения показателей качества электрической энергии от указанных в предыдущем абзаце МЭС совместно с Абонентом и сетевой организацией в десятидневный срок с момента требования МЭС, сетевой организации или Абонента организывают проверку и анализ показаний (показателей) качества электрической энергии с оформлением результатов в трехстороннем акте.

## 2. ОБЯЗАННОСТИ И ПРАВА МЭС

### 2.1. МЭС ОБЯЗУЕТСЯ:

2.1.1. Урегулировать отношения, связанные с приобретением и передачей электрической энергии (мощности) в точки поставки, в интересах Абонента.

2.1.2. Поставлять электрическую энергию (мощность) Абоненту (с учетом его Субабонентов) в объеме и порядке, установленных настоящим Договором.

2.1.3. Осуществлять на возмездной основе обслуживание, замену и поверку средств измерений (приборов учёта, измерительных трансформаторов тока и напряжения) в установленные техническими регламентами сроки и/или по заявкам Абонента в случае потери их работоспособности, а также осуществлять проверку схемы подключения средств измерения и их пломбирование.

2.1.4. Производить по требованию Абонента (но не реже одного раза в год) сверку расчетов с оформлением актов сверки по форме, предложенной МЭС.

2.1.5. Не позднее 3 дней со дня прекращения (ограничения) энергоснабжения Абонента, направлять Абоненту акт выполненных работ по ограничению и выставлять счет на компенсацию Абонентом затрат МЭС (сетевой организации) в связи прекращением (ограничением) и восстановлением энергоснабжения Абонента по расценкам согласно утвержденному МЭС Прейскуранту, опубликованному на сайте МЭС ([www.mosenergoby.ru](http://www.mosenergoby.ru)).

Прейскурант ежегодно утверждается приказом МЭС на основании данных, предоставленных сетевыми организациями, с учетом экономически обоснованных затрат МЭС на выполнение данных работ.

Изменения указанных в настоящем пункте расценок, связанные с ежегодным переутверждением Прейскуранта, не требует внесения изменений в настоящий Договор.

### 2.2. МЭС ИМЕЕТ ПРАВО:

2.2.1. Ограничивать режим потребления Абонентом электрической энергии (мощности) в соответствии с условиями, изложенными в Разделе 5 настоящего Договора.

2.2.2. Беспрепятственного доступа представителей МЭС к электрическим установкам и средствам измерений, а также к необходимой технической, оперативной и иной документации, связанной с энергоснабжением Абонента, для:

а) проведения мероприятий по прекращению (ограничению) поставки (потребления) электрической энергии (мощности) в связи с нарушением Абонентом условий Договора – в рабочее время суток Абонента;



б) составления (пересмотра) «Реестра источников энергоснабжения, энергопринимающего оборудования и средств коммерческого учета электроэнергии и мощности» (*Приложение № 2* к настоящему Договору) и «Акта согласования технологической и аварийной брони электроснабжения Абонента» (*Приложение № 6* к настоящему Договору) – в рабочее время суток Абонента;

в) контроля за соблюдением установленных режимов и согласованных объемов энергопотребления, снятия контрольных показаний, проверки условий эксплуатации и сохранности средств измерений Абонента – в рабочее время суток;

г) проверки средств учета, находящихся на территории Абонента - в любое время суток, с предварительным уведомлением Абонента;

д) проведения замеров по определению качества электрической энергии – в рабочее время суток Абонента;

**2.2.3.** Проводить на объектах Абонента в присутствии его представителя (с возможным привлечением представителя сетевой организации) работы, связанные с поверкой, калибровкой, программированием, пломбированием средств измерений, а также другие виды работ, связанные с обслуживанием средств измерений.

**2.2.4.** По собственной инициативе проводить на объектах Абонента (в том числе с привлечением представителей сетевой организации) в присутствии его представителя замену средств измерений, принадлежащих МЭС, с обязательным их пломбированием.

### 3. ОБЯЗАННОСТИ И ПРАВА АБОНЕНТА

#### 3.1. АБОНЕНТ ОБЯЗУЕТСЯ:

**3.1.1.** Ежегодно, не позднее 01 августа направлять в МЭС надлежащим образом заполненное и подписанное со своей стороны *Приложение № 1* к Договору «Договорные величины потребления электрической энергии (мощности)» на следующий период регулирования (следующий календарный год) с ежемесячной детализацией.

*Приложение № 1* направляется Абонентом в количестве экземпляров, равным количеству экземпляров Договора.

**3.1.2.** Ежемесячно, в 24.00 последнего дня расчетного месяца, производить снятие показаний расчетных средств измерений и представлять их в МЭС в сроки, указанные МЭС, на бумажном носителе, подписанном уполномоченным представителем Абонента, и в электронном виде по установленной МЭС форме «Отчета об отпуске и покупке электрической энергии (мощности)». При наличии на территории сетевой организации средств измерений, фиксирующих количество поставленной Абоненту электрической энергии (мощности), показания средств измерений предоставляются сетевой организацией и подтверждаются Абонентом.

В «Отчете об отпуске и покупке электрической энергии (мощности)» Абонент обязан предоставлять информацию об общем объеме потребления населения и приравненных к нему категориям потребителей.

**3.1.3.** Ежегодно, не позднее 01 марта направлять в МЭС надлежащим образом заполненное и подписанное со своей стороны *Приложение № 3* к Договору «Заявленная мощность» на следующий период регулирования (следующий календарный год).

*Приложение № 3* направляется Абонентом в количестве экземпляров, равным количеству экземпляров Договора.

**3.1.4.** Не превышать более чем на 10 (десять) процентов величину заявленной мощности в точках присоединения энергопринимающих устройств Абонента к электрической сети, указанную в *Приложении № 3* к настоящему Договору.

Абонент обязан возместить убытки, причиненные МЭС в результате превышения Абонентом величины заявленной мощности, в течение 10 рабочих дней с момента получения соответствующего требования МЭС с приложением обосновывающих документов.

**3.1.5.** Надлежащим образом производить оплату потребленной (подлежащей потреблению) электрической энергии (мощности) и услуг, оказание которых является неотъемлемой частью



процесса снабжения электрической энергией (мощностью), с соблюдением сроков, размера и порядка оплаты, установленных настоящим Договором.

**3.1.6.** В трехдневный срок уведомлять МЭС об изменениях юридического адреса, адреса для переписки и/или электронного адреса (E-mail), банковских реквизитов, наименования, ведомственной принадлежности и/или формы собственности и других реквизитов, влияющих на надлежащее исполнение Договора, с представлением соответствующих документов.

**3.1.7.** В установленные МЭС сроки (дни) проводить замеры потребления активной и реактивной электрической энергии (мощности) и представлять обработанный материал (протокол замеров) в МЭС.

**3.1.8.** Соблюдать значения соотношения потребления активной и реактивной мощности, установленные сетевой организацией, либо сетевой организацией совместно с субъектом оперативно-диспетчерского управления.

**3.1.9.** В случае несоблюдения установленных сетевой организацией, либо сетевой организацией совместно с субъектом оперативно-диспетчерского управления, значений соотношения потребления активной и реактивной мощности, нести ответственность в объеме и случаях, предусмотренных действующим законодательством.

**3.1.10.** Соблюдать установленные настоящим Договором Договорные величины потребления электрической энергии (мощности), указанные в *Приложении № 1* к настоящему Договору.

**3.1.11.** Поддерживать на границе балансовой принадлежности электросети показатели качества электрической энергии в соответствии с техническими регламентами, а до их принятия – в соответствии с обязательными требованиями ГОСТ 13109-97.

**3.1.12.** Обеспечивать сохранность и надежное функционирование установленных на принадлежащих ему энергопринимающих установках устройств релейной защиты, противоаварийной и режимной автоматики и/или ее компонентов, а также возможность своевременного выполнения управляющих воздействий в соответствии с требованиями субъекта оперативно-диспетчерского управления.

**3.1.13.** Уведомлять МЭС:

а) обо всех нарушениях схемы учета, защитных и пломбирующих устройств средств измерений, а также неисправностях в работе или утрате средств измерений, находящихся на территории Абонента, - не позднее суточного срока с момента обнаружения;

б) обо всех изменениях (нарушениях), происшедших в схеме энергоснабжения Абонента (с учетом его Субабонентов), - не позднее трех суток с момента произошедших изменений (нарушений);

в) об авариях на энергетических объектах Абонента, связанных с отключением питающих линий, повреждением основного оборудования, о поражениях электрическим током людей, а также о пожарах, вызвавших неисправность электроустановок, - не позднее суточного срока;

г) обо всех неисправностях оборудования, принадлежащего сетевой организации, находящегося в помещении или на территории Абонента, - не позднее суточного срока с момента обнаружения.

**3.1.14.** Обеспечивать за свой счет надлежащий учёт потребляемой электрической энергии (мощности), включая замену, перепрограммирование и поверку средств измерений электрической энергии (мощности), в том числе измерительных трансформаторов тока и напряжения, указанных в «Реестре источников энергоснабжения, энергопринимающего оборудования и средств коммерческого учета электроэнергии и мощности» (*Приложение № 2* к настоящему Договору), в установленные для эксплуатации приборов сроки или при их повреждении.

Замену осуществлять по согласованию с МЭС и в присутствии его представителя.

**3.1.15.** Поддерживать технически безопасное состояние своих электроустановок в соответствии с требованиями действующих нормативных актов и технических документов.

**3.1.16.** Обеспечивать сохранность на своей территории электрооборудования, воздушных и кабельных линий электропередачи, средств измерения электрической энергии (мощности), технических и программных средств и автоматизированных систем учета, контроля и управления электропотреблением, принадлежащих МЭС и/или сетевой организации.



3.1.17. В разрешенных законодательством случаях подключать (присоединять) к собственным сетям энергопринимающее оборудование Субабонентов только с согласия МЭС и сетевой организации с внесением соответствующих изменений в настоящий Договор.

3.1.18. Не производить присоединение энергопринимающего оборудования к сети, приводящее к увеличению мощности свыше разрешенной.

3.1.19. Производить по требованию МЭС (но не реже одного раза в год) сверку расчетов с оформлением актов сверки задолженности по форме, предложенной МЭС.

3.1.20. В случае ограничения режима потребления Абонентом электрической энергии (мощности) по основаниям, предусмотренным п. 5.4 настоящего Договора, компенсировать затраты МЭС, связанные с ограничением и восстановлением энергоснабжения, на основании выставленного Абоненту счета.

3.1.21. Предоставлять по запросу МЭС необходимую технологическую информацию, связанную с исполнением настоящего Договора: электрические схемы, характеристики оборудования, схемы устройств релейной защиты и противоаварийной автоматики, оперативные данные о технологических режимах работы оборудования.

3.1.22. Выполнять требования МЭС и/или сетевой организации по реализации графиков аварийного ограничения.

3.1.23. В случае принятия решения о переходе на обслуживание к другой энергосбытовой организации или гарантирующему поставщику уведомить МЭС о таком переходе не позднее, чем за 30 дней до предполагаемой даты вступления в силу договора с иной энергосбытовой организацией или гарантирующим поставщиком.

При отсутствии уведомления в указанный срок, а также при неисполнении других обязательных требований, предусмотренных п. 3.1.24 настоящего Договора, Абонент продолжает нести все предусмотренные настоящим Договором обязательства.

3.1.24. До истечения срока, указанного в п. 3.1.23 настоящего Договора выполнить действия, предусмотренные действующим законодательством.

3.1.25. Обеспечить доступ представителей МЭС для осуществления мероприятий, указанных в п. 2.2.2 настоящего Договора.

Абонент также обязан обеспечить доступ представителям сетевой организации к электрическим установкам и средствам измерений для:

а) проведения мероприятий по прекращению (ограничению) поставки (потребления) электрической энергии (мощности);

б) составления (пересмотра) «Акта согласования технологической и аварийной брони электроснабжения Абонента» (*Приложение № 6*) – в рабочее время суток Абонента;

в) контроля за соблюдением установленных режимов и согласованных объемов энергопотребления, снятия контрольных показаний, проверки условий эксплуатации и сохранности средств измерений Абонента – в любое время суток;

г) проведения замеров по определению качества электрической энергии – в рабочее время суток Абонента;

д) обслуживания средств измерений, принадлежащих сетевой организации и находящихся на территории Абонента, - в рабочее время суток.

### 3.2. АБОНЕНТ ИМЕЕТ ПРАВО:

3.2.1. На возмещение причиненного реального ущерба в случаях перерывов энергоснабжения по вине МЭС, за исключением случаев, когда перерывы в энергоснабжении были введены в соответствии с условиями настоящего Договора или действующего законодательства Российской Федерации.

3.2.2. Требовать поддержания показателей качества электрической энергии в соответствии с техническими регламентами, а до их принятия – в соответствии с обязательными требованиями ГОСТ 13109-97.

3.2.3. Передавать электрическую энергию (мощность), принятую от МЭС, другим лицам (Субабонентам) при наличии согласия МЭС и сетевой организации и при выполнении технических условий на подключение Субабонентов с обязательной установкой средств измерений электрической энергии (мощности) и внесением соответствующих изменений в настоящий Договор.



3.2.4. После подписания Сторонами Договорных величин потребления электрической энергии (мощности) (*Приложения № 1* к настоящему Договору) по согласованию с МЭС изменять указанные Договорные величины не позднее чем за 15 дней до начала расчетного периода, в котором производится изменения.

Изменение Договорных величин потребления электрической энергии (мощности) (*Приложение № 1* к настоящему Договору) производится путем обмена письмами.

#### **4. ОПРЕДЕЛЕНИЕ ОБЪЕМА, РАСЧЕТ СТОИМОСТИ И ПОРЯДОК ОПЛАТЫ ЭЛЕКТРИЧЕСКОЙ ЭНЕРГИИ (МОЩНОСТИ)**

4.1. Фактический объем поставленной (проданной) по настоящему Договору электрической энергии (мощности) определяется средствами измерений, за исключением случаев, отдельно оговоренных Договором, при которых определение объема фактически поставленной электрической энергии (мощности) определяется расчетным путем.

4.2. Сведения о средствах измерений электрической энергии (мощности), а также технические характеристики электроустановок Абонента (с учетом его Субабонентов) приведены в «Реестре источников энергоснабжения, энергопринимающего оборудования и средств коммерческого учета электроэнергии и мощности» (*Приложение № 2* к настоящему Договору).

4.3. При установке средств измерений не в точках поставки электрической энергии (мощности) количество учтенной ими электрической энергии (мощности) увеличивается (уменьшается) на величину потерь электрической энергии на участке электрической сети от места установки средств измерений до точек поставки электрической энергии (мощности). Величина потерь электрической энергии (мощности) на участке электрической сети от места установки средств измерений до точек поставки электрической энергии (мощности) определяется расчетным путем и указывается в *Приложении № 2* к настоящему Договору.

4.4. МЭС несет обязательства по продаже (поставке) электрической энергии (мощности) перед Абонентом в пределах Договорных величин потребления электрической энергии (мощности).

Договорные величины потребления электрической энергии (мощности) Абонентом (с учетом его Субабонентов) в календарном году устанавливаются в *Приложении № 1* к настоящему Договору в порядке, предусмотренном п. 3.1.1 настоящего Договора.

В случае неисполнения Абонентом обязанности, предусмотренной п. 3.1.1 настоящего Договора, МЭС имеет право в одностороннем порядке устанавливать Договорные величины потребления электрической энергии (мощности) в объеме Договорных величин потребления электрической энергии (мощности) предыдущего года.

4.5. МЭС вправе по мере необходимости производить проверку потребления Абонентом (с учетом Субабонентов) электрической энергии (мощности) с составлением Акта по форме, установленной МЭС (далее в настоящем пункте - Акт).

В случае обнаружения расхождений между данными о количестве потребленной Абонентом (с учетом Субабонентов) электрической энергии (мощности), указанными Абонентом в Отчетах об отпуске и покупке электрической энергии (мощности), и данными, указанными в Акте, расчет стоимости потребленной Абонентом (с учетом Субабонентов) электрической энергии (мощности) за расчетный месяц производится на основании данных Акта.

4.6. МЭС в течение шести дней по окончании расчетного периода доводит до сведения покупателя рассчитанные за прошедший расчетный период предельные уровни нерегулируемых цен путем размещения соответствующей информации на сайте МЭС ([www.mosenergosbyt.ru](http://www.mosenergosbyt.ru)).

4.7. По окончании расчетного периода МЭС направляет Абоненту подписанный со своей стороны «Акт приёма-передачи электрической энергии (мощности)» по форме *Приложения № 7* к Договору в двух экземплярах, а также счёт-фактуру и счёт.

Абонент обязан в течение пяти рабочих дней с даты получения «Акта приёма-передачи электрической энергии (мощности)» вернуть в МЭС один его экземпляр, подписанный со своей стороны.

4.8. Исполнение денежных обязательств по Договору, в том числе оплата стоимости потребляемой Абонентом (с учетом Субабонентов) электрической энергии (мощности) и услуг,



оказание которых является неотъемлемой частью процесса снабжения электрической энергией (мощностью), считается произведенным надлежащим образом при условии поступления денежных средств на расчетный счет МЭС в порядке, в сроки и в размере, установленных *Приложением № 5* к настоящему Договору.

**4.9.** В случае неполучения Абонентом документов, являющихся основанием для расчётов, в установленные Договором сроки Абонент обязан своевременно и в полном объеме произвести оплату потребляемой (потребленной) электрической энергии (мощности) по договорным величинам и нерегулируемой цене, определённой в отношении периода (месяца), предшествующего предыдущему календарному месяцу.

После получения Абонентом документа, являющегося основанием для расчётов, в котором стоимость электрической энергии (мощности) (с учетом отклонений) превышает размер оплаты, произведенной им в соответствии с абз. 1 настоящего пункта, Абонент обязан оплатить указанную разницу в течение пяти рабочих дней с момента получения платежного документа.

Если указанная в полученном документе, являющемся основанием для расчётов, стоимость электрической энергии (мощности) (с учетом отклонений) меньше суммы оплаты, произведенной Абонентом в соответствии с абз. 1 настоящего пункта, сумма переплаты учитывается Сторонами при расчетах в последующие расчетные периоды.

**4.10.** В случае неисполнения или ненадлежащего исполнения Абонентом обязательств по оплате электрической энергии (мощности) и услуг, оказание которых является неотъемлемой частью процесса снабжения электрической энергией (мощностью), в том числе по предварительной оплате, МЭС имеет право начислить Абоненту пени за каждый день просрочки в размере 1/360 ставки рефинансирования от суммы неоплаты, установленной Центральным Банком Российской Федерации, на момент предъявления счета МЭС.

Абонент обязан оплатить пени на основании выставленного МЭС счета не позднее 10 дней после его выставления.

**4.11.** При осуществлении расчетов по настоящему Договору Стороны в платежных документах обязаны указывать:

- стоимость электрической энергии (мощности);
- основание платежа;
- номер и дату Договора;
- вид платежа;
- период, за который производится платеж;
- номер и дату счета-фактуры (счета).

В случае отсутствия указания в платежных документах:

- основания платежа и/или номера, даты Договора - платеж считается произведенным по настоящему Договору только после письменного подтверждения указанных реквизитов Абонентом;
- периода, за который производится платеж, номера и даты счета-фактуры - платеж считается произведенным в счет погашения задолженности Абонента за период, указываемый МЭС.

## **5. ОГРАНИЧЕНИЕ РЕЖИМА ПОТРЕБЛЕНИЯ АБОНЕНТОМ ЭЛЕКТРИЧЕСКОЙ ЭНЕРГИИ (МОЩНОСТИ).**

**5.1.** При возникновении (угрозе возникновения) аварийных электроэнергетических режимов допускается частичное и (или) полное прекращение подачи Абоненту электрической энергии (мощности) по распоряжению субъекта оперативно-диспетчерского управления или сетевой организации. При этом подача электрической энергии (мощности) прекращается посредством реализации графиков аварийного ограничения или действия аппаратуры противоаварийной и режимной автоматики.

**5.2.** В случае возникновения внеплановых отключений частичное и/или полное ограничение вводится по инициативе сетевых организаций или владельцев генерирующего оборудования.

МЭС не несёт ответственности за введение внеплановых отключений.

**5.3.** Перерывы в подаче Абоненту электрической энергии (мощности) или снижение категории надёжности электроснабжения Абонента допускаются в случае проведения необходимых плановых работ по ремонту объектов электросетевого хозяйства сетевой организации, проводимых



в порядке, определяемом «Актом разграничения балансовой принадлежности и эксплуатационной ответственности электроустановок и сооружений» (*Приложение № 9* к настоящему Договору).

5.4. Помимо случаев, предусмотренных п.п. 5.1 – 5.3 настоящего Договора, ограничения режима потребления Абонентом электрической энергии (мощности) (далее – ограничение) могут вводиться по следующим основаниям:

а) неисполнение или ненадлежащее исполнение Абонентом обязательств по оплате электрической энергии (мощности) и услуг, оказание которых является неотъемлемой частью процесса снабжения электрической энергией (мощностью), в том числе по предварительной оплате;

б) выявление фактов безучётного потребления электрической энергии (мощности);

в) выявление неудовлетворительного состояния энергетических установок Абонента, удостоверенного органом государственного энергетического надзора.

5.5. МЭС письменно уведомляет Абонента о предполагаемом ограничении в следующие сроки:

а) в случае введения ограничения по основаниям, предусмотренным пп. а) п. 5.4 настоящего Договора – за 5 рабочих дней;

б) в случае введения ограничения по основаниям, предусмотренным пп. б) и в) п. 5.4 настоящего Договора – в день ограничения.

Указанные в настоящем пункте сроки исчисляются с даты получения Абонентом соответствующего уведомления.

5.6. По основаниям, предусмотренным пп. а) п. 5.4 настоящего Договора ограничение вводится в следующем порядке:

5.6.1. При отсутствии в настоящем Договоре согласованных Сторонами нагрузок технологической и аварийной брони в день, указанный в уведомлении об ограничении, в отношении Абонента вводится частичное ограничение в любом по усмотрению МЭС объёме, не приводящем к полному прекращению энергоснабжения Абонента.

В случае неисполнения Абонентом требований, указанных в уведомлении об ограничении, по истечении 3 рабочих дней после введения частичного ограничения в отношении Абонента вводится полное ограничение без дополнительного уведомления;

5.6.2. При наличии в настоящем Договоре согласованных Сторонами нагрузок технологической и аварийной брони ограничение вводится в следующей последовательности:

а) на дату, указанную в уведомлении, ограничение вводится до уровня технологической брони (первое ограничение);

б) по истечении 5 дней с даты первого ограничения вводится ограничение до уровня аварийной брони (второе ограничение);

в) по истечении 10 дней с даты второго ограничения в отношении Абонента вводится полное ограничение.

5.6.3. При наличии в настоящем Договоре согласованной Сторонами нагрузки технологической брони ограничение вводится в следующей последовательности:

а) на дату, указанную в уведомлении, ограничение вводится до уровня технологической брони (первое ограничение);

б) по истечении 5 дней с даты первого ограничения в отношении Абонента вводится полное ограничение.

5.6.4. При наличии в настоящем Договоре согласованной Сторонами нагрузки аварийной брони ограничение вводится в следующей последовательности:

а) на дату, указанную в уведомлении, ограничение вводится до уровня аварийной брони (первое ограничение);

б) по истечении 15 дней с даты первого ограничения в отношении Абонента вводится полное ограничение.

5.6.5. В отношении энергопринимающих устройств Абонента, ограничение которых может привести к возникновению угрозы жизни и здоровью людей, экологической безопасности либо безопасности государства, а также в отношении энергопринимающих устройств Абонента, ограничение режима потребления которым ниже аварийной брони не допускается действующим



законодательством, ограничение режима потребления электрической энергии (мощности) вводится в порядке, предусмотренном действующим законодательством.

Ограничение указанных в настоящем пункте энергопринимающих устройств ниже аварийной брони не производится. Положения п.п. 5.6.1 – 5.6.4 настоящего Договора применяются при ограничении таких энергопринимающих устройств в части, не противоречащей действующему законодательству.

Сведения о применении в отношении отдельных энергопринимающих устройств специального порядка ограничения указываются в *Приложении № 2* к настоящему Договору. При отсутствии в *Приложении № 2* к настоящему Договору прямого указания на то, что в отношении конкретных энергопринимающих устройств применяется специальный порядок ограничения, положения настоящего пункта на такие энергопринимающие устройства не распространяются.

**5.7.** По основаниям, предусмотренным п. б) п. 5.4 настоящего Договора, вводится полное ограничение в отношении энергопринимающих устройств Абонента, подключенных к электрической сети с нарушением схемы учёта.

**5.8.** По основаниям, предусмотренным пп. в) п. 5.4 настоящего Договора, ограничение вводится в отношении энергопринимающих устройств, указанных в Акте-предписании органа государственного энергетического надзора. Дата введения ограничения и объём ограничения определяются исходя из содержания Акта-предписания.

**5.9.** Уведомление об ограничении режима потребления вручается Абоненту под расписку, передается факсимильными средствами связи или иным способом, позволяющим получить документальное подтверждение его получения Абонентом.

В уведомлении может быть предусмотрено, что Абонент производит ограничение режима потребления в соответствии с настоящим Порядком самостоятельно путем снижения собственного потребления электрической энергии (мощности).

**5.10.** При отказе Абонента самостоятельно осуществить ограничение, Сетевая организация вправе ввести ограничение путём соответствующих переключений в энергопринимающих устройствах Абонента. Абонент обязан обеспечить допуск представителей Сетевой организации для произведения таких переключений.

В случае недопуска представителей Сетевой организации для осуществления ограничения, при условии отказа Абонента от самостоятельного ограничения, частичное ограничение режима потребления считается проведенным в предусмотренные настоящим Разделом сроки. Таким образом, по истечении установленного настоящим Разделом срока МЭС (Сетевая организация) вправе ввести полное ограничение режима потребления Абонентом электрической энергии (мощности).

Недопуск представителей МЭС (Сетевой организации) к энергопринимающим устройствам Абонента фиксируются в Акте, составленном представителями МЭС и/или сетевой организации по форме, установленной указанными организациями.

**5.11.** Частичное ограничение (первое или второе), а также полное ограничение, вводятся если до даты, на которую планируется введение ограничения, Абонент не представил в МЭС документы, подтверждающие выполнение им требований, указанных в уведомлении об ограничении.

**5.12.** В случае введения ограничения в отношении объектов (энергопринимающих устройств) Абонента, для которых Сторонами в Договоре согласована нагрузка технологической и (или) аварийной брони, Абонент до даты введения ограничения обязан принять меры к безаварийному прекращению технологического процесса, а также принять меры к обеспечению безопасности жизни и здоровья людей и сохранности оборудования.

Ответственность за вред, причиненный жизни и здоровью людей, наступление отрицательных экологических последствий, причинение имущественного ущерба третьим лицам, МЭС (Сетевой организации) или Абоненту, возникшие в связи с не предупреждением или несвоевременным предупреждением МЭС или Сетевой организации о непринятии Абонентом мер, предусмотренных первым абзацем настоящего пункта, в полном объеме несет Абонент.



5.13. В случаях введения ограничения до уровня аварийной или технологической брони фактический уровень, до которого производится ограничение, может быть выше соответствующего уровня технологической или аварийной брони. По усмотрению МЭС частичное ограничение может производиться путём снижения категории надёжности энергоснабжения Абонента без фактического снижения объёмов потребляемой Абонентом электрической энергии (мощности).

5.14. В ситуации, когда к сетям, принадлежащим Абоненту, подключены другие потребители электрической энергии (мощности), своевременно оплачивающие потребленную электрическую энергию (мощность), Абонент обязан по соглашению с МЭС обеспечить подачу электрической энергии (мощности) в необходимых для них объемах.

## 6. ОТВЕТСТВЕННОСТЬ СТОРОН

6.1. МЭС несет ответственность за неисполнение или ненадлежащее исполнение обязательств по настоящему Договору (за надежность снабжения покупателей электрической энергией (мощности) и ее качество в соответствии с техническими регламентами и иными обязательными требованиями), в том числе за неисполнение или ненадлежащее исполнение обязательств контрагентами МЭС по заключенным им во исполнение настоящего Договора договорам оказания услуг по передаче электрической энергии и иных услуг, неразрывно связанных с процессом снабжения электрической энергией (мощностью).

6.2. МЭС несет ответственность за правильность расчета нерегулируемых цен на электрическую энергию (мощность), используемых в расчётах с Абонентом, за исключением случаев, когда неверный расчет цены произошел вследствие предоставления неверных данных от организации коммерческой инфраструктуры оптового рынка и сетевых организаций.

6.3. МЭС, при наличии своей вины, в случаях перерывов (ограничения или прекращения) энергоснабжения Абонента возмещает причиненный Абоненту реальный ущерб в порядке и размере, установленных действующим законодательством Российской Федерации.

6.4. МЭС не несет ответственности за нарушение энергоснабжения энергопринимающего оборудования Абонента при включении автоматических устройств по восстановлению энергоснабжения, либо при включении резервного питания, а также при аварийных снижениях (посадках) напряжения ниже гарантируемого, связанных с работой противоаварийной автоматики и релейной защиты.

6.5. Если энергопринимающее оборудование Абонента присоединено к сетям сетевой организации через энергетические установки лиц, не оказывающих услуги по передаче электрической энергии, либо к бесхозяйным объектам электросетевого хозяйства, МЭС несет перед Абонентом ответственность за надежность энергоснабжения и качество электрической энергии только в пределах границ балансовой принадлежности объектов электросетевого хозяйства сетевой организации.

## 7. ЗАКЛЮЧИТЕЛЬНЫЕ ПОЛОЖЕНИЯ

7.1. Настоящий Договор вступает в силу с 00 часов 00 минут "01" января 20 12 г., действует до 24 часов 00 минут "31" Декабря 2012 г. и ежегодно пролонгируется на следующий календарный год, если за 30 дней до окончания срока его действия ни одна из Сторон письменно не заявит другой Стороне о его прекращении или изменении, либо о заключении Договора на иных условиях.

7.2. Настоящий Договор прекращает свое действие в случаях и в порядке, предусмотренных настоящим Договором и действующим законодательством Российской Федерации.

Уведомление о прекращении действия настоящего Договора направляется Стороне за 30 дней до даты расторжения настоящего Договора по адресу для переписки, указанному в настоящем Договоре. Уведомление, направленное Стороне по адресу для переписки, указанному в настоящем

Договоре, и не врученное по причине ее отсутствия по указанному адресу или иной причине, считается полученным последней.

Прекращение действия Договора влечет за собой прекращение подачи электрической энергии (мощности) по настоящему Договору.



7.3. Изменение, расторжение или прекращение действия настоящего Договора не освобождает стороны от взаимных расчетов за проданную (поставленную) электрическую энергию (мощность).

7.4. Все приложения, дополнения и изменения условий настоящего Договора совершаются в письменной форме с подписанием уполномоченными лицами МЭС и Абонента.

7.5. Настоящий Договор составлен в 3 экземплярах (2 экземпляр(а) - МЭС, один экземпляр - Абоненту), имеющих одинаковую юридическую силу.

7.6. Споры и разногласия, возникающие при исполнении настоящего Договора, разрешаются Сторонами путем переговоров.

7.7. В случае невозможности разрешения споров путем переговоров все споры, разногласия и требования, возникающие из настоящего Договора или в связи с ним (в том числе, связанные с его заключением, изменением, исполнением, нарушением, расторжением, прекращением и недействительностью), подлежат разрешению в арбитражном суде в соответствии с правилами, действующими на дату подачи искового заявления.

7.8. При исполнении настоящего Договора, в случае возникновения вопросов, не предусмотренных Договором, Стороны руководствуются Гражданским кодексом Российской Федерации, Федеральным законом «Об электроэнергетике», Правилами функционирования розничных рынков электрической энергии в переходный период реформирования электроэнергетики и иными нормативными правовыми актами, регулирующими отношения на розничных рынках электрической энергии.

В случае принятия уполномоченными государственными органами нормативных и иных Актов, устанавливающих порядок взаимоотношения Сторон, связанный с процессом энергоснабжения, отличный от предусмотренного Договором, Стороны обязаны руководствоваться положениями указанных Актов с момента их принятия, кроме случаев, когда в положениях принятого Акта прямо указано, что иное может быть установлено Договором.

7.9. Если между Сторонами в порядке, установленном законодательством, заключено соглашение об использовании электронно-цифровой подписи, то документы, предусмотренные настоящим Договором, подписанные в установленном порядке с применением электронно-цифровой подписи, считаются совершенными в надлежащей форме.

## 8. ОСОБЫЕ УСЛОВИЯ

8.1. Встречающиеся в тексте приложений к настоящему договору наименования: Энергоснабжающая организация, Энергосбытовая организация или ЭСО читаются (именуются) как МЭС.

8.2. Абонент обязуется: предоставить в МЭС акт-допуска электроустановки в эксплуатацию или акт освидетельствования электроустановки после его оформления (переоформления) в органах государственного энергетического надзора и обратиться в Сетевую организацию за переоформлением (составлением) акта разграничения балансовой принадлежности и эксплуатационной ответственности и разрешения на присоединение мощности.

Оформить приложение № 6 (Акт согласования технологической и аварийной брони электроснабжения Абонента) с сетевой организацией и предоставить в МЭС.

8.3. В случае если после заключения Договора будет подтверждено отсутствие надлежащего технологического присоединения энергопринимающего оборудования Абонента к электрическим сетям сетевой организации, МЭС имеет право прекратить подачу электрической энергии Абоненту и расторгнуть Договор в одностороннем порядке.

По согласованию сторон на момент заключения Договора Энергоснабжения приложение № 8 не требуется.

## 9. ЮРИДИЧЕСКИЕ АДРЕСА И БАНКОВСКИЕ РЕКВИЗИТЫ СТОРОН

### МЭС:

Юридический адрес:

**ОАО Мосэнергосбыт, 117312, Российская Федерация, г.Москва, Вавилова ул., д.9**

ИНН 7736520080 КПП 997450001

Расчетный счет **40702810035010005648**

в **ЦЕНТРАЛЬНЫЙ**

**ФИЛИАЛ АБ "РОССИЯ"**

отделении банка,

БИК **044599132** Корреспондентский счет **30101810400000000132**

Телефон **132-86-40, 132-86-55**

Телетайп **112158 "Мотив" АТ**

Факс **132-79-56, 957-38-14**

E-mail

Адрес для переписки: 117312, г. Москва, ул.Вавилова, дом 9 **117292 Москва,Дмитрия Ульянова ул.,д.16 корп.1**

Телефон **957-24-47**

Телетайп

Факс **132-79-56**

E-mail

Начальник отделения **Кожевец Юрий Геннадьевич**

тел. **957-24-47**

Заместитель начальника отделения по реализации

тел.

Расчетная группа

тел.

### Абонент:

Юридический адрес: индекс **105062**

Область

Административный р-н

Город **Москва**

Улица **Покровка ул.**

Дом/Влад. **д. 42, стр. 5**

корп., стр./ соор.

ИНН **7722563196**

КПП **770901001**

Расчетный счет **40701810500160080010**

в **ОАО БАНК ВТБ**

отделении банка,

БИК **044525187**

Корреспондентский счет **30101810700000000187**

Телефон **+7 495 660 70 30**

Телетайп

Факс **+7 495 660 70 32**

E-mail

Адрес для переписки: индекс **105062**

Область

Административный р-н

Город **Москва**

Улица **Покровка ул.**

Дом/Влад. **д. 42, стр. 5**

корп., стр./ соор.

Руководитель **Орлов Сергей Владимирович**

тел.+7 495 660 70 30

Главный инженер **Егоршев Алексей Анатольевич**

тел.+7 965-193-84-32

Главный бухгалтер **Нейбергер Ирина Гельмутовна**

тел.+7 495 660 70 30

Юрисконсульт **Царенкова Инга Константиновна**

тел.+7 495 660 70 30

Главный энергетик **Штена Андрей Валентинович**

тел.+7 919-772-85-52

Лицо ответственное за снятие и передачу показаний **Штена Андрей**

тел.+7 919-772-85-52

**Валентинович**



**Приложения к Договору:**

1. Приложение № 1 «Договорные величины потребления электрической энергии (мощности)».
2. Приложение № 2 «Реестр источников энергоснабжения, энергопринимающего оборудования и средств коммерческого учета электроэнергии и мощности».
3. Приложение № 3 «Заявленная мощность».
4. Приложение № 4 «Порядок определения объема и расчета стоимости поставленной электрической энергии (мощности)».
5. Приложение № 5 «Порядок оплаты за потребленную электрическую энергию (мощность)».
6. Приложение № 6 «Акт согласования технологической и аварийной брони электроснабжения Абонента».
7. Приложение № 7 «Акт приема-передачи электрической энергии (мощности)».
8. Приложение № 8 «Адреса поставки электрической энергии (мощности)».
9. Приложение № 9 «Акт разграничения балансовой принадлежности и эксплуатационной ответственности электроустановок и сооружений».
10. Приложение № 10 «Порядок определения и контроля числа часов использования мощности».

Приложения № 1, 2, 3, 4, 5, 7 и 9 являются неотъемлемой частью настоящего Договора.

В случае составления и подписания Сторонами Приложения, не поименованного в предыдущем абзаце как неотъемлемая часть Договора, данное Приложение становится неотъемлемой частью Договора.

**10. ПОДПИСИ СТОРОН:**

<p><b>ОАО «Мосэнергосбыт»</b></p>  <p>Козhevиц Ю.Г. подпись / фамилия</p> <p>« 30 » декабря 2018 г.</p> <p>М.П. 111</p> 	 <p>Управляющая компания "РВМ Капитал"</p>	<p><b>Абонент</b></p>  <p>Орлов С.В. подпись / фамилия</p> <p>г.</p> <p>М.П.</p>
--	--	---

Согласие  
специализированного  
депозитария получено  
Дата  
30.12.2018  
Ответственный  
сотрудник  
ДВУО 

ЗАО УК «РВМ Капитал» ДУ ЗПИФ недвижимости «РВМ Мегаполис»			
№	Должность	Ф.И.О.	Подпись / Дата
1	Менеджер договора		
2	Руководитель по направлению		
3	Финансовый директор		
4	Главный бухгалтер/бухгалтер		
5	Юридический контроль		
6	Контролер		

Одноставочный

**ПРИЛОЖЕНИЕ № 1**  
к Договору энергоснабжения  
от « 30 » Декабря 2011 г.

№ 

9	9	8	6	6	3	0	1
---	---	---	---	---	---	---	---

ЗАО УК "РВМ Капитал" Д.У. Закрытым  
паевым инвестиционным фондом  
недвижимости "РВМ Мегаполис"

Объект 

9	9	8	6	6	3	0	1
---	---	---	---	---	---	---	---

Адрес: 107078 Москва, Маши Порываевой ул. д. 34

Наименование абонента

**ДОГОВОРНЫЕ ВЕЛИЧИНЫ ПОТРЕБЛЕНИЯ  
ЭЛЕКТРИЧЕСКОЙ ЭНЕРГИИ (МОЩНОСТИ) на 2012 год.**

Приложение составлено «28» 12 2011 г.

		Договорные величины		
		Электрическая энергия ( тыс. кВт.ч. )		
		ВН/ГН	СН-I/СН-II	НН
1	Январь		600.000	
2	Февраль		650.000	
3	Март		700.000	
4	Апрель		750.000	
5	Май		750.000	
6	Июнь		800.000	
7	Июль		800.000	
8	Август		850.000	
9	Сентябрь		850.000	
10	Октябрь		900.000	
11	Ноябрь		1 000.000	
12	Декабрь		1 100.000	
	ИТОГО год		9 750.000	

ОАО "Мосэнергосбыт"

Кожевнев Ю.Г.

М.П.



Абонент

Орлов С.В.

М.П.



*Handwritten signature and initials.*

Приложение № 2  
к Договору энергоснабжения

№ 9 9 8 6 6 3 0 1 от "30" Декабря 2011 г.

**ОАО "Мосэнергосбыт"**  
\*  / Кожевников Ю.Г.  
подпись № 111 ФИО  
М.П.

**Абонент**  
\*  Орлов С.В.  
подпись ФИО  
М.П.

**ЗАО УК "РВМ Капитал" Д.У. Закрытым паевым инвестиционным фондом недвижимости "РВМ Мегаполис"**

Объект 9 9 8 6 6 3 0 1

Адрес объекта 107078 Москва, Машин Порываевой ул. д. 34

Наименование абонента

Абонент: действующий

**РЕЕСТР**

**источников энергоснабжения, энергопринимающего оборудования  
и средств коммерческого учета электроэнергии и мощности**

Дата составления реестра

" 15 " Декабря 2011 г.

Взамен акта (реестра)

"24" Февраля 2011 г.

1. Питающий центр п/ст № 179, 780; РП № 27067; РТП № 27067; ТП № 27551, 27547, 27548, 27552; ВУ №  
наименование эл. сетей; ПЦ; П/ст; фидер; РП (РТП); ТП; вводное устройство  
абонента

2. Разрешенная мощность (кВт/кВА): 7 045,87

Единовременная мощность (кВт/кВА): 6 215,30

Присоединенная мощность (кВт/кВА): \_\_\_\_\_

3. Акт по разграничению балансовой принадлежности и эксплуатационной ответственности  
электроустановок и сооружений

№ МКС/104.6/153 " от " 19 Июля 2010 г. между  
6 районом МКС - филиалом ОАО "МОЭСК" и ООО "Сахарова Бизнес Плаза"

№ МКС/104.6/158 " от " 19 Июля 2010 г. между  
6 районом МКС - филиалом ОАО "МОЭСК" и ООО "Сахарова Бизнес Плаза"

№ МКС/104.6/156 " от " 19 Июля 2010 г. между  
6 районом МКС - филиалом ОАО "МОЭСК" и ООО "Сахарова Бизнес Плаза"

№ МКС/104.6/157 " от " 19 Июля 2010 г. между  
6 районом МКС - филиалом ОАО "МОЭСК" и ООО "Сахарова Бизнес Плаза"

\* Ф.И.О. и подпись лица, подписавшего договор



стр.2  
Таблица 1: Реестр средств учета электрической энергии и мощности

№ п/п	Уровень напряжения на границе балансовой принадлежности ВН, ГН, СН, ГН, СН, СН2, НН	Уровень напряжения для присоединения к сетям ВЛ, ГЛ, СН, ГН, СН, СН2, НН	№ эл. счетчика	Тип и паспорт эл. счетчика	Значность эл. счетчиков	Номинал		Расчетный коэффициент	Показания на момент составления реестра	Балансовая принадлежность эл. счетчика (МЭС, Абонент, Сетевая организация)	Место установки эл. счетчика	Тип ТУ *
						ТТ, А	ТН, В					
1	А	НН	03383163	Меркурий 230 ART-03 380/220V 5-7.5A	999999.99	2500/5	500		Абонент	ГРЩ-6, ТП-27552, РУ-0,4кВ, ВВ. 1	0	
									Абонент			5
2	А	НН	03383418	Меркурий 230 ART-03 380/220V 5-7.5A	999999.99	2500/5	500		Абонент	ГРЩ-6, ТП-27552, РУ-0,4кВ, ВВ. 2	0	
									Абонент			5
3	А	НН	03383372	Меркурий 230 ART-03 380/220V 5-7.5A	999999.99	2500/5	500		Абонент	ГРЩ-2, ТП-27548, РУ-0,4кВ, ВВ. 1	0	
									Абонент			5
4	А	НН	03383594	Меркурий 230 ART-03 380/220V 5-7.5A	999999.99	2500/5	500		Абонент	ГРЩ-2, ТП-27548, РУ-0,4кВ, ВВ. 2	0	
									Абонент			5
5	А	НН	03383420	Меркурий 230 ART-03 380/220V 5-7.5A	999999.99	2500/5	500		Абонент	ГРЩ-5, ТП-27551, РУ-0,4кВ, ВВ. 1	0	
									Абонент			5
6	А	НН	03383440	Меркурий 230 ART-03 380/220V 5-7.5A	999999.99	2500/5	500		Абонент	ГРЩ-5, ТП-27551, РУ-0,4кВ, ВВ. 2	0	
									Абонент			5
7	А	НН	03383605	Меркурий 230 ART-03 380/220V 5-7.5A	999999.99	2500/5	500		Абонент	ГРЩ-1, ТП-27547, РУ-0,4кВ, ВВ. 2	0	
									Абонент			5
8	А											
9	А											
10	А											
11	А											

✍



стр.2  
Таблица 1: Реестр средств учета электрической энергии и мощности

№ п/п	Уровень напряжения на границе балансовой принадлежности ВЛ, ВЛГ, СН1, СН2, НН	Уровень напряжения для присоединения от ВЛ, ВЛГ, СН1, СН2, НН	№ эл.счетчика	Тип и паспорт эл. счетчика	Значность эл. счетчиков	Номинал		Расчетный коэффициент	Показания на момент составления реестра	Балансовая принадлежность эл.счетчика (МЭС, Абонента, Сетевая организация)	Место установки эл.счетчика	Тип ТУ *
						ТТ, А	ТН, В					
12	А											
	Р											
13	А											
	Р											
14	А											
	Р											
15	А											
	Р											
16	А											
	Р											

\* Тип учета Активные: 0- основной; 7- транзитный; 8- контрольный  
Реактивные: 5- основной; 6- транзитный



стр.3

Таблица 2: Сведения о токоприемниках Абонента и Субабонентов. Расчет электропотребления.

№	Наименование цеха и субабонентов	№№ приборов учета	Силовые трансформаторы	Электродвигатели	Прочие токоприемники Абонента	Установленная мощность токоприемников, всего	Число часов работы в месяц	Расчетная величина		Порядок ограничения
								кВт	кВтч	
1	2	3	4	5	6	7	8	9	10	
1	ЗАО УК "РВМ Капитал"	03383163			112 / 796.10	112 / 796.10	360	286596.00	общий	
2		03383418			109 / 763.90	109 / 763.90	360	275004.00	общий	
3		03383420			137 / 817.70	137 / 817.70	360	294372.00	общий	
4		03383440			147 / 1014.7	147 / 1014.70	360	365292.00	общий	
5		03383372			105 / 939.80	105 / 939.80	360	338328.00	общий	
6		03383594			111 / 936.40	111 / 936.40	360	337104.00	общий	
7		03383605			107 / 964.10	107 / 964.10	360	347076.00	общий	
8										
9										
10										
11										
12										
13										
14										
15										
16										
17										
18										
19										
20										
21										
22										
23										
24										
25	Итого:				828 / 6232.7	828 / 6232.70		2243772.00		

Примечание: Сведения записываются в следующем порядке:

1. Потребители абонента
2. Потребители субабонента



-4-  
**Таблица 3. Компенсирующие установки**

напряжение (кВ)	Суммарная номинальная мощность компенсирующих установок, (кВАр)	Суммарная отдаваемая мощность компенсирующих установок, (кВАр)	Режим работы компенсирующих установок

**Таблица 4. Величина потерь в электрических сетях Абонента**

№№ приборов учета	Потери в линиях (нагрузочные) (кВтч/ %)	Потери в трансформаторах		Общие потери	
		Потери холостого хода (кВтч/ %)	Нагрузочные потери (%)	Общие потери, исчисляемые в кВтч	Общие потери, исчисляемые в %
03383163	315.2556/0.1100	/		315.2556	0.1100
03383418	330.0048/0.1200	/		330.0048	0.1200
03383372	3755.4408/1.1100	/		3755.4408	1.1100
03383594	3539.5920/1.0500	/		3539.5920	1.0500
03383420	470.9952/0.1600	/		470.9952	0.1600
03383440	876.7008/0.2400	/		876.7008	0.2400
03383605	4303.7424/1.2400	/		4303.7424	1.2400

Тариф на дату составления Реестра:

Группа статистики: 64

электрическая энергия (кВт\*ч):

№ ссылки на тариф: 1156.04

мощность (кВт):

**Расчет величины потерь в электрических сетях Абонента:**

Расчет величины потерь в линиях:

Расчет величины потерь в трансформаторах:

Потери холостого хода:

Нагрузочные потери:

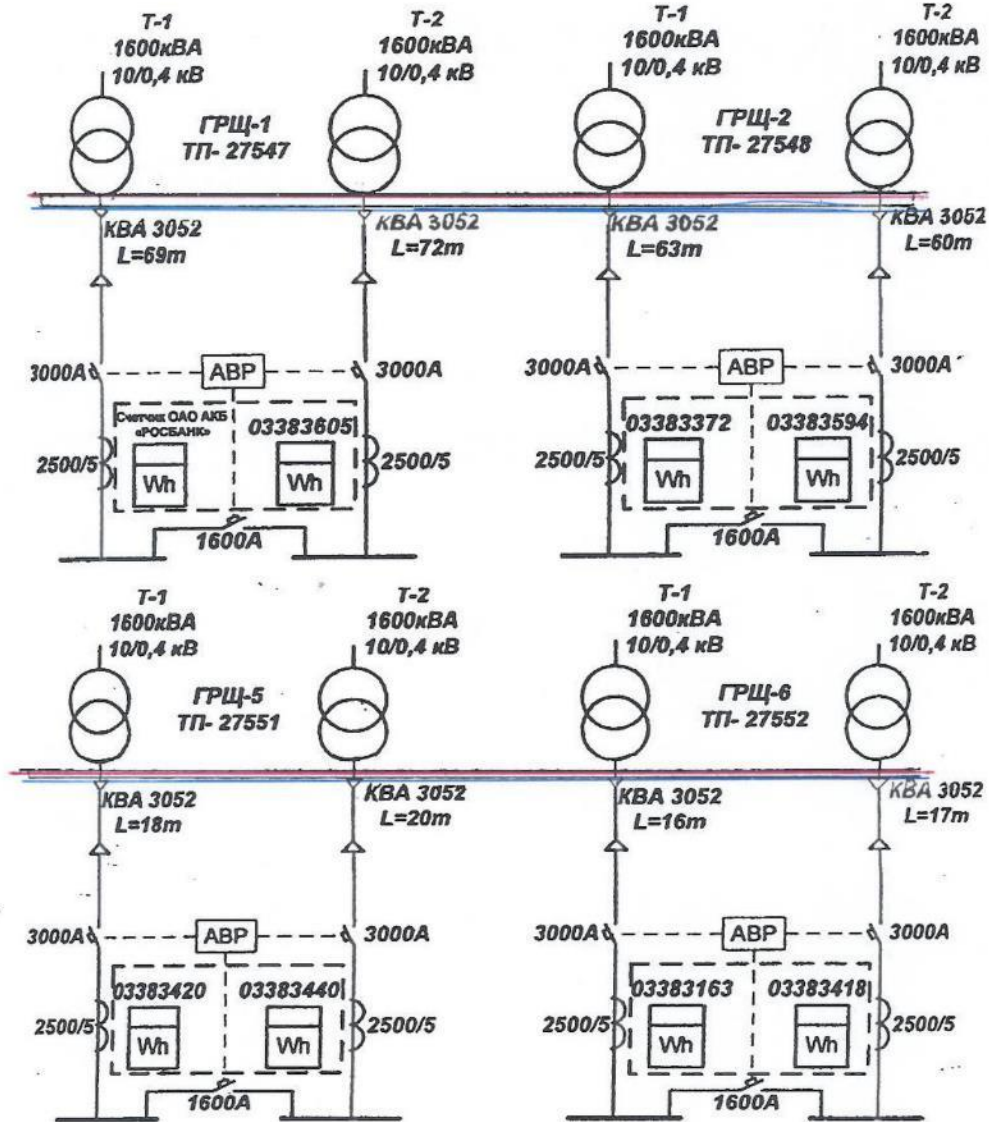
**Особые условия:**

1. Тариф указан в соответствии с п.45 методических указаний по расчету регулируемых тарифов и цен на электрическую (тепловую) энергию на розничном (потребительском) рынке, утвержденных приказом ФСТ №20 - э/2 от 06.08.2004г.
2. Постоянное безучетное потребление по катушкам АВР составляет: 0,125 кВт\*24 часа\*30дней\*6 катушек=360 кВт\*ч в месяц.



-5-

Однолинейная схема электроснабжения:



Примечание: В схеме указываются номера счетчиков, параметры измерительных трансформаторов, границы балансовой принадлежности (красный цвет) и эксплуатационной ответственности (синий цвет).

Инженер-инспектор

/ А.В. Чурикин  
подпись фамилия



Абонент

/  
подпись фамилия



Приложение № 3  
к Договору энергоснабжения  
№ 9 9 8 6 6 3 0 1  
« 30 » Декабря 2011 г.

№ 9 9 8 6 6 3 0 1

Объект № 9 9 8 6 6 3 0 1

Адрес: 107078 Москва, Маши Порываевой ул. д. 34

ЗАО УК "РВМ Капитал" Д.У. Закрытым наемным  
инвестиционным фондом недвижимости "РВМ  
Мегаполис"

Наименование Абонента

Приложение составлено « 28 » 12 20 11 года

### ЗАЯВЛЕННАЯ МОЩНОСТЬ НА 2012 ГОД

Точка присоединения к электрической сети сетевой организации										Заявленная мощность			
Номер и дата акта разграничения балансовой принадлежности объектов электросетевого хозяйства.	Наименование или номер РЭС	№ ПЦ	№ фидера	№ РП	№ линии	№ ТП	№ РУ	Вводное устройство	ВН	СН I	СН II	НН	
№МКС/104.6/158 от 19.07.2010 г.	6	179, 780	27067	27067		27552		абонента			750.00		
№МКС/104.6/156 от 19.07.2010 г.	6	179, 780	27067	27067		27548		абонента			750.00		
№МКС/104.6/157 от 19.07.2010 г.	6	179, 780	27067	27067		27551		абонента			750.00		
№МКС/104.6/153 от 19.07.2010 г.	6	179, 780	27067	27067		27547		абонента			750.00		
По объекту в целом:												3000.00	
Число часов использования мощности на дату подписания настоящего приложения:												3250.00	



Кожевцев Ю.Г.  
20 11 г.



Абонент  
Орлов С.В.  
20 11 г.

М.П.

Handwritten initials and signature.

ПРИЛОЖЕНИЕ № 4

к Договору энергоснабжения  
№ 

9	9	8	6	6	3	0	1
---	---	---	---	---	---	---	---

 от « 30 » Декабря 2011 г.  
(далее по тексту - Договор)

**ЗАО УК "РВМ Капитал" Д.У. Закрытым паевым  
инвестиционным фондом недвижимости "РВМ Мегаполис"**

Наименование Абонента

Приложение составлено « 28 12 20 11 г.

**ПОРЯДОК  
ОПРЕДЕЛЕНИЯ ОБЪЕМА И РАСЧЕТА СТОИМОСТИ ПОСТАВЛЕННОЙ ЭЛЕКТРИЧЕСКОЙ ЭНЕРГИИ  
(МОЩНОСТИ)  
(далее – Порядок)**

**1. Цена электрической энергии (мощности)**

1.1. Электрическая энергия (мощность) в соответствии с настоящим Договором поставляется Абоненту по регулируемым ценам, определяемым в соответствии с действующим законодательством Российской Федерации.

В случае передачи Абонентом принятой от МЭС электрической энергии (мощности) или её части населению и/или приравненным к нему категориям потребителей (далее – население), цена в отношении данного объема определяется в соответствии с действующим законодательством.

1.2. Нерегулируемые цены на электрическую энергию (мощность) рассчитываются МЭС для каждого расчетного периода и публикуются в порядке и сроки, установленные действующим законодательством Российской Федерации.

Нерегулируемые цены на электрическую энергию (мощность) зависят от ситуации на оптовом и розничных рынках электрической энергии (мощности) и могут меняться из месяца в месяц. Изменение нерегулируемых цен на электрическую энергию (мощность) в период действия настоящего Договора не требует его переоформления.

1.3. Для целей определения стоимости договорной величины потребления электрической энергии (мощности) в текущем расчетном периоде к расчёту принимается нерегулируемая цена на электрическую энергию (мощность), определённая в отношении периода, предшествующего предыдущему расчетному периоду.

**2. Порядок определения фактических объемов электрической энергии (мощности)**

2.1. Фактический объем электрической энергии (мощности), потреблённой Абонентом в расчетном периоде, определяется средствами измерений, за исключением случаев, отдельно оговоренных Порядком.

2.2. Сведения о фактических объемах электрической энергии (мощности), потреблённой Абонентом (с учетом Субабонентов) за расчетный период, предоставляются Абонентом в МЭС в «Отчете об отпуске и покупке электрической энергии (мощности)» (далее - Отчет) по форме, установленной МЭС, на бумажном носителе, подписанном уполномоченным представителем Абонента, и, при наличии технической возможности, в электронном виде.

2.3. При непредставлении Абонентом Отчета фактический объем электрической энергии (мощности), потреблённой Абонентом в расчетном периоде (далее в настоящем пункте – первый расчетный период), принимается равным соответствующим договорным величинам, определенным согласно *Приложению № 1* к Договору.

По окончании следующего расчетного периода (далее в настоящем пункте – второй расчетный период) Абонент обязан предоставить в МЭС Отчет, в котором указываются показания расчетных средств измерения по состоянию на начало первого расчетного периода и окончание второго расчетного периода.

На основании данных, содержащихся в Отчете, определяется объем электрической энергии (мощности), поставленной Абоненту суммарно за два расчетных периода (первый и второй), за вычетом объема электрической энергии (мощности), начисленного к оплате Абоненту согласно первому абзацу настоящего пункта.

Определенный указанным путем объем электрической энергии (мощности) принимается в качестве фактического объема электрической энергии (мощности), потреблённой Абонентом во втором расчетном периоде, и предъявляется к оплате Абоненту.

2.4. При неоднократном (подряд) непредставлении Абонентом Отчета фактический объем электрической энергии (мощности), потреблённой Абонентом во втором и последующих расчетных периодах, за которые не представлен Отчет, принимается равным произведению установленной мощности токоприемников на число часов работы Абонента, указанных в *Приложении № 2* к Договору, без последующего перерасчета.

2.5. При выявлении случаев безучетного потребления объем электрической энергии (мощности), потреблённой Абонентом без учёта, рассчитывается как произведение установленной мощности токоприемников на число часов работы Абонента за весь период допущенного нарушения со дня последней замены (проверки) приборов и средств измерений или проверки их подключения представителем МЭС и/или сетевой организации, но не более шестимесячного срока.

Расчитанный указанным способом объем безучетного потребления включается в фактический объем электрической энергии (мощности), потреблённой Абонентом в расчетном периоде, в котором было выявлено указанное безучетное потребление.

Приостановление МЭС исполнения обязательств по поставке электрической энергии (мощности) в соответствии с п.п. б) п. 5.4 Договора не освобождает Абонента от обязанности оплатить в полном объеме потребленную электрическую энергию (мощность).  
*одноставочный/без почасового учёта*



2.6. В случае уведомления Абонентом о выходе из эксплуатации или утрате средства измерения, принадлежащего Абоненту и/или находящегося в пределах границ балансовой принадлежности объектов электросетевого хозяйства Абонента в течение установленного п.п. а) п. 3.1.13. Договора срока, объем электрической энергии (мощности), потребленной в расчетном периоде энергопринимающими устройствами Абонента, соответствующими данному средству измерения, определяется исходя из статистической информации по данному средству измерения за аналогичный период предыдущего года с учетом темпов изменения объема потребления Абонентом электрической энергии (мощности) по сравнению с указанным годом.

При отсутствии статистической информации фактический объем электрической энергии (мощности), потребленной Абонентом в расчетном периоде, принимается равным соответствующей договорной величине, определенной в *Приложении №1* к Договору.

2.7. Указанные в п.п. 2.5, 2.6 Порядка нарушения фиксируются в Акте, составленном представителями МЭС и/или Сетевой организации по форме, установленной указанными организациями. Данный Акт является основанием для проведения расчетов.

2.8. При определении фактического объема электрической энергии (мощности), потребленной Абонентом в расчетном периоде, на основании показаний средств измерения такой объем определяется за вычетом транзитного объема электрической энергии (мощности), потребленной в соответствующем расчетном периоде.

Под транзитным объемом электрической энергии (мощности) понимается объем электрической энергии (мощности), потребляемой лицами, подключенными к электрическим сетям Абонента и имеющими отдельный договор с МЭС (иной энергосбытовой (энергоснабжающей) организацией, гарантирующим поставщиком).

2.9. В случае, если Абонент передает принятую от МЭС электрическую энергию (мощность) населению, Абонент обязан указать в Отчете, предоставляемом согласно п. 2.2 Порядка, объем электрической энергии (мощности), переданной населению.

При непредставлении Абонентом указанных сведений объем электрической энергии (мощности), переданной Абонентом населению в расчетном периоде, принимается равным объему электрической энергии (мощности), переданной Абонентом населению в периоде, предшествующем расчетному.

До окончания месяца, следующего за расчетным, Абонент обязан предоставить МЭС заверенные копии государственной статистической отчетности с подтверждением фактических объемов электрической энергии (мощности), переданных населению за расчетный период.

Если полученные в соответствии с абз. 3 настоящего пункта данные отличаются от ранее полученных сведений за соответствующий расчетный период, величина отклонения учитывается МЭС в последующем расчетном периоде при определении объемов электрической энергии (мощности), переданных Абонентом населению.

### 3. Стоимость электрической энергии (мощности)

3.1. Стоимость фактического объема электрической энергии (мощности), потребленной Абонентом в расчетном периоде, определяется как произведение нерегулируемой цены текущего расчетного периода на соответствующий объем потребления электрической энергии (мощности), определенный согласно разделу 2 Порядка.

В случае передачи Абонентом принятой от МЭС электрической энергии (мощности) или её части населению стоимость фактического объема электрической энергии (мощности), потребленного Абонентом в расчетном периоде рассчитывается как сумма следующих слагаемых:

- произведение определенного в соответствии с разделом 2 Порядка фактического объема электрической энергии (мощности), за вычетом объема электрической энергии (мощности), переданной в расчетном периоде Абонентом населению, на нерегулируемую цену соответствующего расчетного периода;
- произведение объема электрической энергии (мощности), переданной в расчетном периоде Абонентом населению, на цену, определенную в соответствии с действующим законодательством.

3.2. Стоимость договорной величины электрической энергии (мощности) в расчетном периоде определяется как произведение нерегулируемой цены на электрическую энергию (мощность), установленной согласно п. 1.3 Порядка, на договорную величину потребления электрической энергии (мощности) в расчетном периоде, определенную Сторонами в *Приложении № 1* к Договору.

3.3. Порядок оплаты Абонентом электрической энергии (мощности) устанавливается *Приложением № 5* к Договору.

ОАО «Мосэнергосбыт»


 Кожевец Ю.Г.  
подпись фамилия и.о.

М.П.

№ 111



Абонент

 /Орлов С.В.  
подпись фамилия и.о.

М.П.

однотарифный/без почасового учета

**ПРИЛОЖЕНИЕ № 5**

к Договору энергоснабжения

№ 

9	9	8	6	6	3	0	1
---	---	---	---	---	---	---	---

 от « 30 » Декабря 2011 г.

(далее по тексту - Договор)

**ЗАО УК "РВМ Капитал" Д.У. Закрытым паевым инвестиционным фондом недвижимости "РВМ Мегаполис"**

Наименование Абонента

Приложение составлено « 28 » 12 20 11 г.


**ПОРЯДОК ОПЛАТЫ ПОТРЕБЛЕННОЙ  
ЭЛЕКТРИЧЕСКОЙ ЭНЕРГИИ (МОЩНОСТИ)**

1. Оплата поставляемой (продаваемой) Абоненту (с учетом Субабонентов) электрической энергии (мощности) производится Абонентом платежными поручениями на расчетный счет МЭС.
2. В срок до 10 числа расчетного месяца Абонент оплачивает стоимость договорной величины потребления электрической энергии (мощности) расчетного месяца, определенной в соответствии с п. 3.2 *Приложения № 4* к Договору, на основании счета, выставленного МЭС в соответствии с п. 4 настоящего Приложения.
3. В срок до 20 числа месяца, следующего за расчетным, Абонент на основании счета, выставленного МЭС в соответствии с п. 4 настоящего Приложения, оплачивает разницу между стоимостью фактически потребленной Абонентом (с учетом Субабонентов) электрической энергии (мощности) в расчетном месяце и ранее оплаченной стоимостью договорной величины потребления электрической энергии (мощности) за тот же месяц, определенных в соответствии с п. 3 *Приложения № 4* к Договору.  
В случае, если стоимость фактически потребленной электрической энергии (мощности) меньше, чем стоимость договорной величины потребления электрической энергии (мощности), сумма образовавшейся переплаты засчитывается в последующих расчетных периодах.
4. Не позднее 3 (три) дней до наступления сроков оплаты, предусмотренных п.п. 2 и 3 настоящего Приложения, МЭС выставляет Абоненту счет.

ОАО «Мосэнергосбыт»  
/Кожевни Ю.Г.  
подпись / фамилия и.о.  
М.П.

Абонент  
/Орлов С.В.  
подпись / фамилия и.о.  
М.П.

одноставочный/платежные поручения  
предварительная оплата (100 % стоимости договорной величины)





Приложение № 7  
к Договору энергоснабжения  
№ 99866301 от 30.12.2011

Форма утверждена  
МЭС  
\_\_\_\_\_ Кожевен Ю.Г.

Форма утверждена  
Абонент  
\_\_\_\_\_ Орлов С.В.

Абонент:  
ЗАО УК "РВМ Капитал" Д.У. Закрытым паевым инвестиционным фондом недвижимости "РВМ Мегаполис"

Акт № \_\_\_\_\_  
приема-передачи электрической энергии (мощности)

Дата составления « \_\_\_\_\_ » \_\_\_\_\_ 20 \_\_\_\_ г. за \_\_\_\_\_ 20 \_\_\_\_ г.  
(отчетный период)

Мы, нижеподписавшиеся представители МЭС и Абонента, составили настоящий Акт приема-передачи за \_\_\_\_\_ 20 \_\_\_\_ г. электрической энергии (мощности) по договору № \_\_\_\_\_ от « \_\_\_\_\_ » \_\_\_\_\_ 20 \_\_\_\_ г. о нижеследующем:

№ п/п	Наименование показателя (электрическая энергия, мощность).	Единицы измерения	Количество кВт.ч (кВт).	Цена, руб./кВт.ч (руб/кВт).	Стоимость (без НДС), руб.	НДС, Руб.	Стоимость (с НДС), руб.
1	2	3	4	5	6	7	8

Подписи сторон

Абонент:

\_\_\_\_\_ (должность)      \_\_\_\_\_ (подпись)      \_\_\_\_\_ (расшифровка подписи)

М.П.

ОАО «Мосэнергосбыт»:

\_\_\_\_\_ (должность)      \_\_\_\_\_ (подпись)      \_\_\_\_\_ (расшифровка подписи)

М.П.

Приложение № 10  
к Договору энергоснабжения  
№ 

9	9	8	6	6	3	0	1
---	---	---	---	---	---	---	---

 от « 30 » Декабря 2011 г.  
(далее по тексту - Договор)

Приложение составлено « 28 » 12 20 11 г.

### ПОРЯДОК ОПРЕДЕЛЕНИЯ И КОНТРОЛЯ ЧИСЛА ЧАСОВ ИСПОЛЬЗОВАНИЯ МОЩНОСТИ (далее – Порядок)

1. Настоящий Порядок регулирует отношения Сторон, связанные с применением для Абонента одноставочных нерегулируемых цен, дифференцированных по числу часов использования мощности.

#### 2. Термины

2.1. Для целей надлежащего толкования условий настоящего Порядка используются следующие термины:

2.1.1. **Период регулирования** – период действия платы (тарифов) за регулируемые услуги, установленной государственным регулирующим органом, равный календарному году с января по декабрь включительно.

2.1.2. **Число часов использования мощности** (далее - **ЧЧМ**) – критерий дифференциации одноставочных нерегулируемых цен, используемый для расчетов с Абонентом.

2.1.3. **Установленная мощность** – совокупная величина номинальной мощности присоединенных к электрической сети (в том числе опосредованно) трансформаторов и (или) энергопринимающих устройств Абонента, исчисляемая в киловаттах и указанная в таблице расчета электропотребления в *Приложении № 2* к Договору энергоснабжения.

#### 3. Определение ЧЧМ

3.1. Применение в расчетах с Абонентом соответствующих нерегулируемых цен на электрическую энергию (мощность) определяется в зависимости от ЧЧМ Абонента.

3.2. МЭС обязано самостоятельно рассчитать ЧЧМ Абонента на соответствующий период регулирования по каждому объекту, указанному в Договоре энергоснабжения, для каждого уровня напряжения.

ЧЧМ рассчитывается по следующей формуле:

$$\text{ЧЧМ} = W_{\text{год}} / P_{\text{заявл}}$$

где:

$W_{\text{год}}$  – суммарная за год договорная величина потребления электрической энергии (мощности) в соответствующий период регулирования на соответствующем уровне напряжения, в киловатт–часах;

$P_{\text{заявл}}$  – заявленная мощность на соответствующий период регулирования на соответствующем уровне напряжения, в киловаттах.

Для целей расчёта ЧЧМ используется заявленная мощность, указанная в *Приложении № 3* к Договору и определённая в отношении Объекта в целом.

3.3. В случае непредставления Абонентом в МЭС сведений о величине заявленной мощности на очередной период регулирования в соответствии с п. 3.1.3 Договора, МЭС по своему усмотрению вправе:

3.3.1. Рассчитать ЧЧМ по следующей формуле:

$$\text{ЧЧМ}_{\text{факт}} = W_{\text{год факт}} / P_{\text{факт}}$$

где:

$W_{\text{год факт}}$  – фактический годовой объем потребления Абонентом электрической энергии (мощности) в предшествующий период регулирования по всем точкам присоединения на отдельном уровне напряжения, в киловатт–часах;



$P_{\text{факт}}$  – максимальное из значений потребленной Абонентом в прошлом периоде регулирования фактической мощности, определенное:

- по замерам МЭС в соответствии с разделом 7 настоящего Порядка;
- по замерам Абонента в порядке, предусмотренном п. 3.1.7 Договора.

При наличии нескольких точек присоединения Абонента при расчете ЧЧМ максимальные значения потребленной Абонентом мощности по каждой точке присоединения суммируются.

Данный способ расчета ЧЧМ может быть использован МЭС только при наличии надлежащим образом оформленных документов о проведении соответствующих замеров.

3.3.2. Рассчитать ЧЧМ по формуле, указанной в п. 3.2 настоящего Порядка с использованием вместо заявленной мощности величины Установленной мощности Абонента.

3.4. Абонент обязан не потреблять мощность, фактически превышающую мощность, использованную МЭС в расчетах ЧЧМ на соответствующий период регулирования.

#### 4. Перерасчет ЧЧМ

4.1. МЭС имеет право произвести перерасчет ЧЧМ в следующих случаях:

4.1.1. В случае превышения фактически использованной Абонентом мощности над принятой МЭС при расчете ЧЧМ, приводящего к применению в расчетах с Абонентом диапазона ЧЧМ, предусматривающего наименьшее ЧЧМ.

4.1.2. В случае фактического снижения потребления электрической энергии (мощности) относительно договорной величины (*Приложение №1* к Договору), приводящего к применению в расчетах с Абонентом другого диапазона ЧЧМ в текущем периоде регулирования.

4.2. В случае, предусмотренном п. 4.1.1 настоящего Порядка, перерасчет ЧЧМ производится по следующей формуле:

$$\text{ЧЧМ}_{\text{фактрасч}} = (W_{\text{факт}} + W_{\text{дог}}) / P_{\text{мах замер}}, \text{ где}$$

$W_{\text{факт}}$  – фактический объем потребления электрической энергии (мощности) за период с начала текущего периода регулирования до расчетного месяца (включительно), в котором было зафиксировано превышение фактически использованной Абонентом мощности над использованной МЭС при расчете ЧЧМ, в киловатт–часах;

$W_{\text{дог}}$  – договорной объем потребления электрической энергии (мощности) за период с расчетного месяца, следующего за тем, в котором было зафиксировано превышение фактически использованной Абонентом мощности над использованной МЭС при расчете ЧЧМ, до окончания текущего периода регулирования, в киловатт–часах.

$P_{\text{мах замер}}$  – максимальная величина фактически использованной Абонентом мощности по результатам проверки, в киловаттах.

4.3. В предусмотренном п. 4.1.2 настоящего Порядка случае перерасчет ЧЧМ производится по следующей формуле:

$$\text{ЧЧМ}_{\text{фактрасч}} = (W_{\text{факт}} + W_{\text{дог}}) / P_{\text{прин МЭС}}, \text{ где}$$

$W_{\text{факт}}$  – фактический объем потребления электрической энергии (мощности) за период с начала текущего периода регулирования до расчетного месяца (включительно), в котором было обнаружено фактическое снижение Абонентом потребления электрической энергии (мощности), в киловатт–часах;

$W_{\text{дог}}$  – договорной объем потребления электрической энергии (мощности) за период с расчетного месяца, следующего за тем, в котором было обнаружено фактическое снижение Абонентом потребления электрической энергии (мощности), до окончания текущего периода регулирования, в киловатт–часах;

$P_{\text{прин МЭС}}$  – величина мощности, принятая МЭС для расчета ЧЧМ Абонента в соответствии с настоящим Дополнительным соглашением, в киловаттах.

4.4. Помимо оснований, указанных в п. 4.1.1 и п. 4.1.2 настоящего Порядка, МЭС производит перерасчет ЧЧМ Абонента в случае корректировки договорной величины потребления электрической энергии (мощности) (*Приложение № 1* к Договору). Нерегулируемая цена, соответствующая ЧЧМ, полученному в результате перерасчета, применяется для дальнейших расчетов начиная с расчетного периода, в отношении которого произведена корректировка договорной величины. Перерасчет стоимости электрической энергии (мощности) за расчетные периоды, предшествующие корректировке договорных величин, не производится.

#### 5. Перерасчет стоимости электрической энергии (мощности)

X



5.1. На основании расчета фактического ЧЧМ (ЧЧМ факт расч), произведенного в соответствии с п. 4.2 или п. 4.3 настоящего Порядка, МЭС определяет нерегулируемые цены электрической энергии (мощности) в порядке, установленном законодательством.

5.2. В зависимости от установленного согласно п. 5.1 настоящего порядка диапазона ЧЧМ МЭС производит перерасчет за потребленную с начала соответствующего периода регулирования электрическую энергию (мощность) по ценам, соответствующим указанному диапазону, в отношении каждого расчетного периода (месяца), за который производится перерасчет.

5.3. В связи с перерасчетом Стороны обязуются внести соответствующие изменения в Акты приема-передачи электрической энергии (мощности) и счета-фактуры за расчетные периоды, в отношении которых производится перерасчет.

На сумму перерасчета МЭС выставляет Абоненту счет. Данный счет оплачивается Абонентом в течение 10 рабочих дней с момента его выставления.

5.4. Нерегулируемые цены, определенные в соответствии с п. 5.1 и 5.2 настоящего Порядка, используется в расчетах за электрическую энергию (мощность) между МЭС и Абонентом до окончания соответствующего периода регулирования, либо до проведения очередного замера и последующего перерасчета ЧЧМ.

#### **6. Корректировка мощности, использованной для расчета ЧЧМ**

6.1. До окончания текущего периода регулирования Абонент имеет право произвести корректировку мощности, использованной МЭС для расчета ЧЧМ:

6.1.1. в сторону ее уменьшения не более одного раза;

6.1.2. в сторону ее увеличения неоднократно.

6.2. Для проведения корректировки указанной мощности Абонент направляет в МЭС заявку, оформленную по произвольной форме. Заявка на корректировку мощности в сторону ее уменьшения должна быть представлена Абонентом в МЭС не позднее, чем за 20 календарных дней до начала очередного расчетного периода по Договору.

6.3. В каждом случае корректировки Абонентом указанной мощности, МЭС производит перерасчет ЧЧМ. Если изменение ЧЧМ приводит к смене диапазона ЧЧМ, предусматривающего применение иных нерегулируемых цен, расчет с применением вновь определенных нерегулируемых цен производится с начала следующего расчетного периода по Договору.

6.4. В случае корректировки Абонентом в текущем расчетном периоде мощности, использованной для расчета его ЧЧМ после начала соответствующего периода регулирования, перерасчет стоимости электрической энергии (мощности) за предыдущие расчетные периоды по Договору не производится.

#### **7. Контроль и определение максимальной величины потребления электрической мощности Абонентом**

7.1. МЭС имеет право контролировать фактическое потребление Абонентом мощности путем определения ее максимальной величины представителем МЭС в соответствии с настоящим разделом.

7.2. В каждом случае определения фактически потребленной Абонентом максимальной величины мощности представителем МЭС составляется Акт проверки потребления электрической энергии (мощности), отпущенной ОАО «Мосэнергосбыт», по форме, установленной МЭС. При превышении фактически использованной Абонентом мощности над принятой МЭС при расчете ЧЧМ данный Акт может являться основанием для произведения перерасчета ЧЧМ и стоимости электрической энергии (мощности).

7.3. Определение максимальной величины потребления электрической мощности Абонентом, а также контроль за ее потреблением производятся в плановые часы пиковой нагрузки, утверждаемые субъектом оперативно-диспетчерского управления.

7.4. Определение максимальной величины потребления электрической мощности Абонентом в расчетном периоде при наличии автоматизированной системы учета, принятой для расчетов МЭС, производится по максимальной величине активной мощности, выбранной из всех суток текущего месяца и зафиксированной автоматизированной системой учета в одни из суток текущего месяца в плановые часы пиковой нагрузки.

7.5. Определение максимальной величины потребления электрической мощности Абонентом в расчетном периоде при наличии приборов учета, обеспечивающих хранение почасовых объемов потребления электрической энергии (мощности) производится в следующей последовательности:



7.5.1. Определяется величина потребления электрической мощности суммированием значений каждого прибора учета в каждый из плановых часов пиковой нагрузки с учетом п. 4.3 Договора.

7.5.2. Выбирается максимальная величина потребленной Абонентом электрической мощности из всех значений, определенных в соответствии с п. 7.5.1 Порядка.

7.6. Определение максимальной величины потребления электрической мощности Абонентом в расчетном периоде при наличии приборов учета, не обладающих возможностью хранения почасовых объемов потребления электрической энергии (мощности), производится в следующей последовательности:

7.6.1. По каждому в отдельности прибору учета величина потребленной Абонентом электрической мощности за каждые 30 (тридцать) минут любого часового интервала, выбранного МЭС из всех плановых часов пиковой нагрузки, определяется по формуле:

$$P = (P^{кон} - P^{нач}) \times K_p \times K_{II} \times 2, \text{ где}$$

$P$  – потребленная в интервале времени активная мощность по точке учета;

$P^{нач}$  – показания приборов учета в начале 30-минутного интервала времени;

$P^{кон}$  – показания приборов учета в конце 30-минутного интервала времени;

$K_p$  – расчетный коэффициент  $K_p = K_{II} \times K_{TV}$ , где

$K_{II}$  – коэффициент трансформации измерительного трансформатора тока;

$K_{TV}$  – коэффициент трансформации измерительного трансформатора напряжения;

$K_{II}$  – коэффициент, учитывающий величину потерь при установке средств измерений не в точках поставки электрической энергии (мощности).

7.6.2. Суммируются (по каждому 30-минутному интервалу в отдельности) величины потребленной Абонентом электрической мощности всех приборов учета.

7.6.3. Выбирается максимальное значение потребленной Абонентом электрической мощности из всех значений 30-минутных интервалов, определенных в соответствии с п. 7.6.2 Порядка.

Установленная в соответствии с настоящим пунктом величина является максимальной величиной потребления электрической мощности Абонентом в расчетном периоде.

7.7. Представитель МЭС имеет право контролировать соблюдение Абонентом режима потребления электрической мощности. Контроль осуществляется путем проверки показаний средств измерения, снятия их контрольных показаний и проверки записей в журнале первичной записи показаний средств измерений.

#### 8. Заключительные положения

8.1. В случае принятия уполномоченными государственными органами нормативных и иных Актов, устанавливающих иной порядок взаимоотношения Сторон, связанный с дифференциацией нерегулируемых цен по ЧЧМ, отличный от предусмотренного настоящим Порядком, Стороны обязаны руководствоваться положениями указанных Актов с момента их принятия, кроме случаев, когда в положениях принятого Акта прямо указано, что иное может быть установлено договором.

#### ПОДПИСИ СТОРОН:

ОАО «Мосэнергосбыт»

Абонент



Кожеев Ю.Г.  
(Ф.И.О.)



Орлов С.В.  
(Ф.И.О.)

20 г. « » 20 г.

М.П.

К договору энергоснабжения  
от 30.12.2011 № 99866301

Отчет об отпуске и покупке электрической энергии (мощности)  
за \_\_\_\_\_ месяц \_\_\_\_\_ года

Платежицк  
БАНК:  
Б И К:  
Код и наименование участка

р/счет:  
к/счет ЦБ:

Типы ТУ  
АКТИВНЫЕ: РЕАКТИВНЫЕ:  
0 - основной/день 5 - основной  
7 - транзит 6 - транзит  
8 - контрольный  
9 - ночь  
10 - пик

№ абонента	№ счетчика	Пред. показание	Текущ. показание	Пр. Лк	Тип ТУ	Коэфф.	Потери		Ур. напр.	ЗАМЕНА СЧЕТЧИКА					
							%	кВт.ч		№ сч.	Коэфф.	Значность	Пред.	Текущее	Код

Фактический расход абонента (кВт.ч) всего с учетом потерь  
Договорная величина потребления электроэнергии абонента (кВт.ч) всего  
Фактическая мощность (кВт) всего  
Договорная величина мощности (кВт) всего  
Расход населения\* (кВт.ч) всего


Расход абонента (кварч)  
Экономическое значение реактивной энергии (кварч)

\* Население - граждане-потребители и приравненные к ним

Представить в отделение

М. П.

Руководитель предприятия

Фамилия, инициалы

Подпись

© ОАО «Мосэнергосбыт», 2008г. Все права интеллектуальной собственности принадлежат ОАО «Мосэнергосбыт». Любое использование данного документа или его частей третьими лицами может быть осуществлено только с письменного разрешения ОАО «Мосэнергосбыт».




К договору энергоснабжения  
№ 99866301 от "30" декабря 2011 г.

Форма утверждена  
МЭС  
Кожевцов Ю.Г.  
Дата составления акта:  
"\_\_\_" \_\_\_ 20\_\_\_ г.  
№ 20  
111



Форма утверждена  
Абонент  
Орлов С.В.  
ЗАО УК "РВМ Капитал" Д.У. Закрытым паевым инвестиционным фондом недвижимости "РВМ Мегаполис"  
Управляющая компания "РВМ Капитал"



Наименование абонента  
№ объекта  
Руководитель Орлов Сергей Владимирович  
Телефон +7 495 660 70 30  
Адрес объекта

**АКТ**  
**проверки потребления электрической энергии (мощности), отпущенной ОАО "Мосэнергосбыт"**

Составил инженер-инспектор \_\_\_\_\_ (Ф.И.О.)

в присутствии представителя предприятия \_\_\_\_\_ (должность, Ф.И.О.)

в том, что \_\_\_ 20 \_\_\_ г. была проведена проверка состояния схемы учета и контрольное снятие показаний расчетных электрических счетчиков.

Данные замеров приведены в таблицах №№ 1, 2 Приложения к акту.

Дата предыдущей проверки абонента \_\_\_\_\_

**Результаты контроля величин электропотребления и мощности**

Контролируемая величина	Значение контролируемой величины за предыдущий период по журналу учета абонента			Результаты замеров
	месяц			
Электропотребление (кВт*ч)	Договорная величина			
	Фактическое значение			
Активная мощность (кВт)	Договорная величина			
	Максимальное факт. значение			

Определение фактически потребленной абонентом электрической мощности  
 в часы максимума энергосистемы

Таблица № 1

№ п/п	Номер счетчика	Расчетный коэффициент	Показания счетчика		Разность показаний	Нагрузка (кВт)	Показания счетчика в ____ час	Разность показаний	Нагрузка (кВт)
			в ____ час.	в ____ час.					
1	2	3	4	5	6	7	8	9	10
1									
2									
3									
4									
5									
6									
7									
8									
9									
10									
11									
12									
13									
14									
15									
16									
17									
18									
19									
20									
21									
22									





**1. Состояние приборов учета электрической энергии**

---

---

---

---

1.1 Наличие и сохранность пломб \_\_\_\_\_

**2. Состояние цепей учета и отключающих устройств**

---

---

---

---

2.1 Наличие и сохранность пломб \_\_\_\_\_

**3. Состояние испытательных коробок**

---

---

---

---

3.1 Наличие и сохранность пломб \_\_\_\_\_

**4. Состояние измерительных трансформаторов:**

4.1 Тока (ТТ) \_\_\_\_\_

4.2 Напряжения (ТН) \_\_\_\_\_

4.3 Наличие и сохранность пломб \_\_\_\_\_

**5. Состояние и порядок ведения журнала учета расхода электроэнергии**

---

---

---

---

**6. Сведения о работе установок БСК** \_\_\_\_\_

**З а к л ю ч е н и е :**

---

---

---

---

---

---

---

---

---

---

Инженер-инспектор \_\_\_\_\_

(Подпись, Ф.И.О.)

Представитель предприятия \_\_\_\_\_

(Подпись, Ф.И.О., должность)

С актом ознакомлен \_\_\_\_\_

**Орлов С.В. Генеральный директор**  
(Подпись, Ф.И.О., должность)

**ДОПОЛНИТЕЛЬНОЕ СОГЛАШЕНИЕ**  
**к Договору энергоснабжения**  
**от 30.12.2011 № 99866301**  
**(далее-Договор)**

г. Москва

« 10 » июля 2014 г.

Открытое акционерное общество «Мосэнергосбыт», именуемое в дальнейшем МЭС, в лице Начальника отделения крупных потребителей Кожевца Юрия Геннадьевича, действующего на основании доверенности № 1-1447 от 16.12.2013 г. с одной стороны и Закрытое акционерное общество Управляющая компания «РВМ Капитал» Д.У. Закрытым паевым инвестиционным фондом недвижимости «РВМ Мегаполис», именуемое в дальнейшем Абонент, в лице Управляющего директора Блинова Феликса Львовича, действующего на основании Доверенности от 27.06.2014 г., с другой стороны, в дальнейшем именуемые Стороны, заключили настоящее дополнительное (далее - Дополнительное соглашение) о нижеследующем:

1. В связи с переоформлением Актов разграничения балансовой принадлежности и эксплуатационной ответственности между ОАО «Объединенная энергетическая компания» и ЗАО УК «РВМ Капитал» Д.У. ЗПИФ недвижимости «РВМ Мегаполис»: № ОЭК/ЦРЭС/217 от 20.02.2014 г., № ОЭК/ЦРЭС/218 от 20.02.2014 г., № ОЭК/ЦРЭС/219 от 20.02.2014 г., № ОЭК/ЦРЭС/220 от 20.02.2014 г., заменить Приложение №2 «Реестр источников энергоснабжения, энергопринимающего оборудования и средств коммерческого учета электроэнергии и мощности», составленное 15.12.2011 г., на Приложение №2 «Реестр источников энергоснабжения, энергопринимающего оборудования и средств коммерческого учета электроэнергии и мощности», составленное 10.07.2014 г.

2. Заменить Приложение № 3 «Заявленная мощность», составленное 28.12.2011 г., на Приложение № 3 «Заявленная мощность», составленное 10.07.2014 г.

3. Дополнительное соглашение составлено в трех экземплярах (два экземпляра – МЭС, один – Абоненту), имеющих одинаковую юридическую силу, и является неотъемлемой частью договора.

4. Дополнительное соглашение вступает в силу с момента подписания и распространяет свое действие на отношения Сторон, возникшие с 01.07.2014 г.

ОАО «Мосэнергосбыт»

ЗАО УК «РВМ Капитал» Д.У.  
ЗПИФ недвижимости «РВМ Мегаполис»

  
 / Ю.Г. Кожевцев /  
 (Ф.И.О.)  
 « 10 » 20 г.  
 М.П.

  
 / Ф.Л. Блинов /  
 (Ф.И.О.)  
 « 10 » 20 г.  
 М.П.



Приложение №2  
к Договору энергоснабжения  
от "30" декабря 2011 г.

№ 9 9 8 6 6 3 0 1

ОАО "Мосэнергосбыт"

Абонент

Д.Т. Кожевец/

/Ф.Л. Блинов/

№ 111

\* подпись ФИО

М.П.

Наименование абонента ЗАО УК «РВМ Капитал»  
Д.У. ЗПИФ «РВМ Мегаполис»

Объект 9 9 8 6 6 3 0 1

Абонент:

действующий, вновь присоединяемый, временный  
нужно подчеркнуть

Адрес объекта 107078, г. Москва,  
ул. Маши Порываевой, д. 34

Объект:

действующий, вновь присоединяемый, временный  
нужно подчеркнуть

Телефон, факс 8-495-660-70-30

### РЕЕСТР

источников энергоснабжения, энергопринимающего оборудования  
и средств учета электроэнергии и мощности

Дата составления реестра  
"10" Июля 2014 г.

Взамен Реестра  
от "15" Декабря 2011 г.

#### 1. Максимальная мощность (кВт)

описание точки поставки**							значение максимальной мощности	
Наименование или номер РЭС	№ ПЦ	№ фидера	№ РП	№ линии	№ ТП	№ РУ	Вводное устройство	
ОАО "ОЭК"	ПС 179, 780		27067		27547 27551 27552 27548		абонента	1609,36 1557,54 1326,00 1594,77

2. Присоединенная мощность (кВт/кВа): 1893,40; 1832,40; 1560,00; 1876,20

3. Акт разграничения балансовой принадлежности и эксплуатационной ответственности электроустановок и сооружений / Акт о технологическом присоединении

№ ОЭК/ЦРЭС/217 от "20" января 2014 г. между

ОАО "Объединенная энергетическая компания" и  
ЗАО УК "РВМ Капитал" Д.У. ЗПИФ недвижимости "РВМ Мегаполис"

№ ОЭК/ЦРЭС/218 от "20" января 2014 г. между

ОАО "Объединенная энергетическая компания" и  
ЗАО УК "РВМ Капитал" Д.У. ЗПИФ недвижимости "РВМ Мегаполис"

№ ОЭК/ЦРЭС/219 от "20" января 2014 г. между

ОАО "Объединенная энергетическая компания" и  
ЗАО УК "РВМ Капитал" Д.У. ЗПИФ недвижимости "РВМ Мегаполис"

№ ОЭК/ЦРЭС/220 от "20" января 2014 г. между

ОАО "Объединенная энергетическая компания" и  
ЗАО УК "РВМ Капитал" Д.У. ЗПИФ недвижимости "РВМ Мегаполис"

#### 4. Контактная информация сетевой организации:

Наименование ОАО "ОЭК" Официальный сайт в сети "Интернет" www.oek.ru

Телефон 8(495)657-91-01 Иные сведения (факс, e-mail и т.п.) 8(495)641-34-67

\*Ф.И.О. и подпись лица, подписавшего договор


\*\* Заполняется по данным Акта разграничения балансовой принадлежности и эксплуатационной ответственности электроустановок и сооружений, а при его отсутствии - исходя из фактического присоединения энергопринимающих устройств Абонента к объектам электросетевого хозяйства



**Регистр средств учета электрической энергии и мощности**  
Начало таблицы

№ п/п	Уровень напряжения на границе балансовой принадлежности ВИ, ПТ, СН, СН2, НИ	Уровень напряжения для присоединения потребителей ВИ, ПТ, СН, СН2, НИ	№ зл. счетчика	Тип и паспорт зл. счетчика код.479	Значимость зл. счетчика	Измерительные трансформаторы Номинал		Расчетный коэффициент	Показания на дату и время начала исполнения Договора (на 31.05.2014)	Балансовая принадлежность зл. счетчика (МЭС, Абонент, Сетевая организация)	Место установки зл. счетчика	* Тип учета	** Дата государственной поверки
						ТТ, А	ТН, В						
1	НН	СН2	03383163	Мерcurий 230 ART-03 3x230/400В, 5(7,5)А код.479	9999999.99	2500/5	---	500	7824,75	Абонент	ГРЩ-6, РТП-27067, ТП-27552 РУ-0.4кВ, ВВ-1	0	2009
2	НН	СН2	03383372	Мерcurий 230 ART-03 3x230/400В, 5(7,5)А код.479	9999999.99	2500/5	---	500	7736,03	Абонент	ГРЩ-2, РТП-27067, ТП-27548 РУ-0.4кВ, ВВ-1	0	2009
3	НН	СН2	03383418	Мерcurий 230 ART-03 3x230/400В, 5(7,5)А код.479	9999999.99	2500/5	---	500	10130,63	Абонент	ГРЩ-6, РТП-27552, РУ-0.4кВ, ВВ-2	0	2009
4	НН	СН2	03383420	Мерcurий 230 ART-03 3x230/400В, 5(7,5)А код.479	9999999.99	2500/5	---	500	6708,16	Абонент	ГРЩ-5, РТП-27067, ТП-27551 РУ-0.4кВ, ВВ-1	0	2009
5	НН	СН2	03383440	Мерcurий 230 ART-03 3x230/400В, 5(7,5)А код.479	9999999.99	2500/5	---	500	11450,25	Абонент	ГРЩ-5, РТП-27067, ТП-27551 РУ-0.4кВ, ВВ-2	0	2009
6	НН	СН2	03383594	Мерcurий 230 ART-03 3x230/400В, 5(7,5)А код.479	9999999.99	2500/5	---	500	16622,91	Абонент	ГРЩ-2, РТП-27067, ТП-27548 РУ-0.4кВ, ВВ-2	0	2009
7	НН	СН2	03383605	Мерcurий 230 ART-03 3x230/400В, 5(7,5)А код.479	9999999.99	2500/5	---	500	11195,55	Абонент	ГРЩ-1, РТП-27067, ТП-27547 РУ-0.4кВ, ВВ-2	0	2009
8	НН	СН2	03383572	Мерcurий 230 ART-03 3x230/400В, 5(7,5)А код.479	9999999.99	2500/5	---	500	18797,00	Абонент	ГРЩ-1, РТП-27067, ТП-27547 РУ-0.4кВ, ВВ-1	0	2009

\* Тип учета: Активные: 0-расчетный; 7-трансформный; 8-контрольный  
Реактивные: 5-основной; 6-трансформный  
\*\* Указываемся информация по приборам учета, измерительным трансформаторам тока и (или) напряжения



МЭС / И.С. Праведников



стр. 4

Таблица 3. Компенсирующие установки

Напряжение (кВ)	Суммарная номинальная мощность компенсирующих установок (кВАр)	Суммарная отдаваемая мощность компенсирующих установок (кВАр)		Режим работы компенсирующих установок	Место присоединения компенсирующей установки	
---	---	---	---	---	---	---
---	---	---	---	---	---	---

Таблица 4. Величина потерь в электрических сетях Абонента

№№ приборов учета	Потери в линиях (нагрузочные) (кВтч / %)	Потери в трансформаторах		Общие потери	
		Потери холостого хода (кВтч / %)	Нагрузочные потери (%)	Общие потери, исчисляемые в кВтч	Общие потери, исчисляемые в %
03383163	0,11	---	---	---	0,11
03383372	1,11	---	---	---	1,11
03383418	0,12	---	---	---	0,12
03383420	0,16	---	---	---	0,16
03383440	0,24	---	---	---	0,24
03383594	1,05	---	---	---	1,05
03383605	1,24	---	---	---	1,24
03383572	1,15	---	---	---	1,15

Ценовая категория на дату составления	Группа статистики 64
Четвертая	№ ссылки 873.14

**Расчет величины потерь в электрических сетях Абонента:**

**Расчет величины потерь в линиях:**

Согласно Актов разграничения балансовой принадлежности и эксплуатационной ответственности электроустановок и сооружений: № ОЭК/ЦРЭС/217 от 20.01.2014, № ОЭК/ЦРЭС/218 от 20.01.2014, № ОЭК/ЦРЭС/219 от 20.01.2014, № ОЭК/ЦРЭС/220 от 20.01.2014

**Расчет величины потерь в трансформаторах:**

Согласно Актов разграничения балансовой принадлежности и эксплуатационной ответственности электроустановок и сооружений: № ОЭК/ЦРЭС/217 от 20.01.2014, № ОЭК/ЦРЭС/218 от 20.01.2014, № ОЭК/ЦРЭС/219 от 20.01.2014, № ОЭК/ЦРЭС/220 от 20.01.2014

Потери холостого хода:

Нагрузочные потери:

**Особые условия:**

- Расчет стоимости электрической энергии производится с учетом п. 45 Методических указаний по расчету регулируемых тарифов и цен на электрическую (тепловую) энергию «РВМ Капитал» на розничном (потребительском) рынке утвержденных Приказом ФСТ от 06.08.2004г. №20-Э/2".
- Постоянное безылетное потребление ЭЭ по АВР составляет 360 кВт/ч в месяц (45 кВт/ч по каждой точке учета)

МЭС  Н.С. Праведников

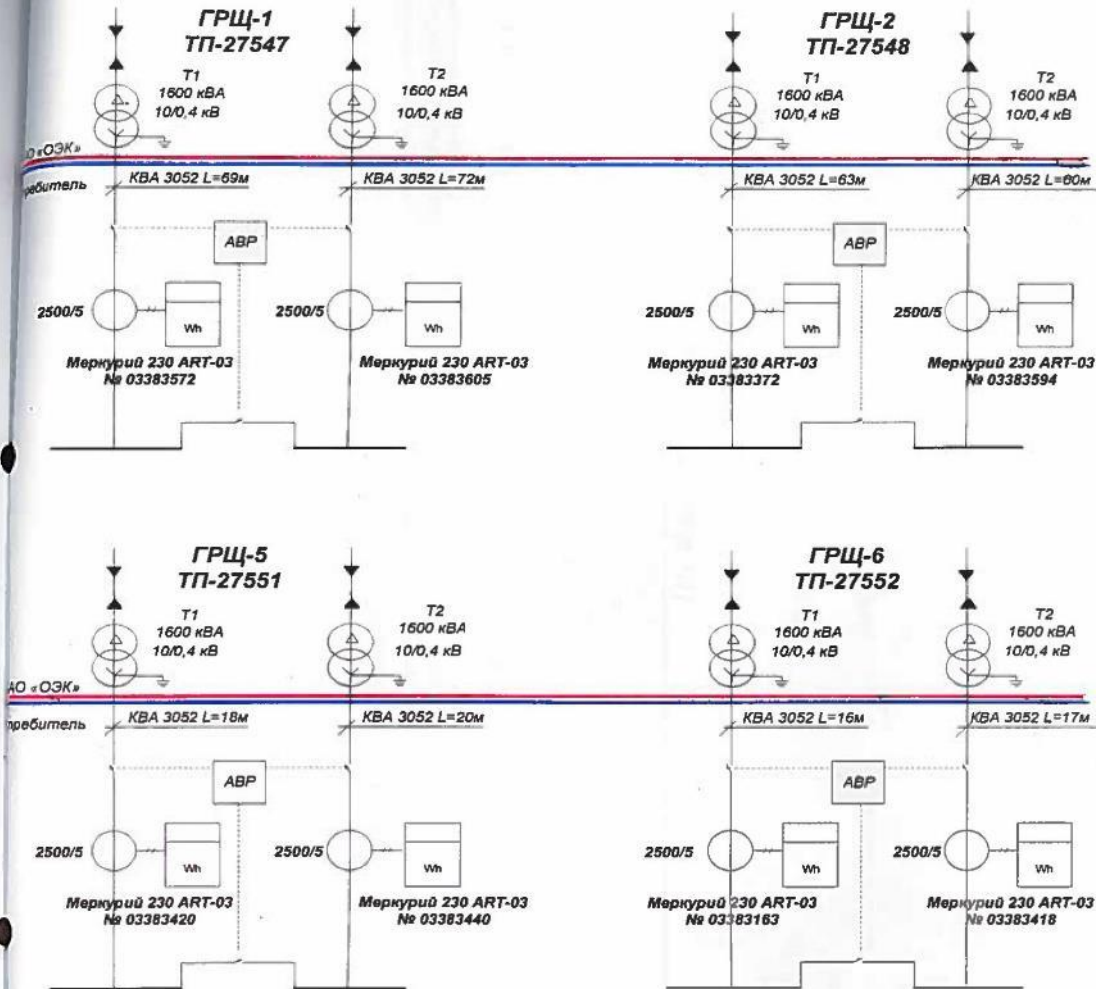
 Абонент

Ф.Л. Блинов



-5-

Однолинейная схема электроснабжения:



Примечание: В схеме указываются номера счетчиков, параметры измерительных трансформаторов тока и напряжения, границы балансовой принадлежности (красный цвет) и эксплуатационной ответственности (синий цвет).

Инженер-инспектор

/Н.С. Праведников/  
подпись фамилия

Абонент

/Ф.Л. Блинов/  
подпись фамилия  
Управляющая компания "РВМ Капитал"  
ЗАО УК "РВМ Капитал" \* ЗПИФН "РВМ Мегаполис" \* МОСКВА



к Договору энергоснабжения  
от «30» Декабря 2011 г.

№ 9 9 8 6 6 3 0 1

ЗПИФ «РВМ Мегаполис»

**Наименование Абонента**

**Объект № 99866301**

Адрес: г. Москва, ул. Маши Порываевой, д. 34

Приложение составлено « 10 » июля 2014 г.

**ЗАЯВЛЕННАЯ МОЩНОСТЬ НА 2014 ГОД**

Точка присоединения к электрической сети сетевой организации										Заявленная мощность, кВт					
Номер и дата акта разграничения балансовой принадлежности объектов электросетевого хозяйства.	Наименование или номер РЭС	№ ПЦ	№ фидера	№ РП	№ линии	№ ТП	№ РУ	Вводное устройство	ВН	СН I	СН II	НН			
№ ОЭК/ЦРЭС/217 от 20.01.2014	Центральный РЭС ОАО «ОЭК»	ПС 179, 780	-----	----	----	27547	27547	абонента			1609,36				
№ ОЭК/ЦРЭС/218 от 20.01.2014						27551	27551	абонента			1557,54				
№ ОЭК/ЦРЭС/219 от 20.01.2014						27552	27552	абонента				1326,00			
№ ОЭК/ЦРЭС/220 от 20.01.2014						27548	27548	абонента				1594,77			
<b>По объекту в целом:</b>													6087,67		

**МАС**  
Ф. И. О. Кожевни  
№ 101/130  
г. \_\_\_\_\_

**Абонент**  
Ф. И. О. Блинов  
№ 105/119282010  
г. \_\_\_\_\_



Простито, пронумеровано и скреплено печатью  
*F. Oveev*  
Управляющий директор  
ЗАО УК «РВМ Капитал»  
1 лист

Ф.Д.Блинов

*ЗАО РВМ Капитал*

**ДОПОЛНИТЕЛЬНОЕ СОГЛАШЕНИЕ  
К ДОГОВОРУ**

№ **99866301**

от **30.12.2011**

г. Москва

«03» октября 2016 г.

Публичное акционерное общество «Мосэнергосбыт», именуемое в дальнейшем «МЭС», в лице заместителя начальника отделения крупных потребителей Бояринова Алексея Вячеславовича, действующего на основании доверенности от 15.07.2015 № 91-09-251, с одной стороны, и ЗАО УК «РВМ Капитал» Д.У. Закрытым паевым инвестиционным фондом недвижимости «РВМ Мегаполис», именуемое в дальнейшем «Абонент», в лице

*Генерального директора Орлова Сергея Владимировича*

действующего на основании Устава с другой стороны, в дальнейшем совместно именуемые «Стороны», заключили настоящее дополнительное соглашение (далее – Дополнительное соглашение) к Договору № 99866301 от 30.12.2011 (далее – Договор) о нижеследующем:

1. Изложить п.п. 7.6-7.7 Договора в следующей редакции:

«Споры, которые возникли или могут возникнуть между Абонентом и МЭС в связи с неисполнением или ненадлежащим исполнением денежного обязательства, возникшего из настоящего Договора, в том числе обязанности возместить убытки или уплатить неустойку в случае нарушения настоящего Договора, могут быть переданы МЭС на разрешение арбитражного суда после принятия сторонами мер по досудебному урегулированию, под которым в целях настоящего Договора/Контракта понимается направление Абоненту претензии, по истечении 10 (десяти) календарных дней со дня наступления одного из следующих событий (в зависимости от того, какое из указанных ниже событий наступит раньше):

- направление Абоненту заказным письмом с уведомлением о вручении соответствующей претензии;
- получение Абонентом направленной (врученной) ему соответствующей претензии, если претензия доставлена или вручена Абоненту непосредственно МЭС или нарочным;
- направление Абоненту на адрес электронной почты последнего, указанный в настоящем Договоре, соответствующей претензии. В данном случае направляемая Абоненту на указанный адрес электронной почты претензия может исходить от любого работника МЭС, что подтверждается указанием в адресе отправителя домена МЭС (mosenergoby.ru). При этом Абонент считается получившим претензию в день ее отправления работником МЭС на адрес электронной почты Абонента, указанный в настоящем Договоре.

Иск, вытекающий из настоящего Договора, предъявляется сторонами в арбитражный суд по месту нахождения МЭС».

2. Прочие условия Договора остаются без изменений.

3. Настоящее Дополнительное соглашение вступает в силу и становится обязательным для Сторон с даты получения стороной, направившей оферту, её акцепта и является неотъемлемой частью Договора.

4. Дополнительное соглашение составлено в трех экземплярах (два экземпляра – МЭС, один экземпляр – Абоненту), имеющих одинаковую юридическую силу.

ПАО «Мосэнергосбыт»  
А.В. Бояринов/  
расшифровка подписи  
М.П.



Абонент  
Управляющая  
подпись  
«РВМ Капитал»  
Орлов С.В.  
расшифровка подписи  
М.П.



6	Контракт		
5	Кураторский контроль		
4	Генеральный директор/бухгалтер		
3	Финансовый директор		
2	Руководитель по управлению		
1	Менеджер по продажам		
№	Должность	ФИО	Подпись
ЗАО УК "РВМ Капитал" - Д. У. ЗПИФ "РВМ Мегаполис"			

Согласно  
 отчету  
 11.11.18  
 Дата  
 Ответственный  
 Директор по управлению  
 ЗАО УК "РВМ Капитал"



*№1. РВМ Капитал*

**ДОПОЛНИТЕЛЬНОЕ СОГЛАШЕНИЕ  
К ДОГОВОРУ**

№ 99866301 от 30.12.2011

г. Москва

«04» октября 2016 г.

Публичное акционерное общество «Мосэнергосбыт», именуемое в дальнейшем «МЭС», в лице заместителя начальника отделения крупных потребителей Бояринова Алексея Вячеславовича, действующего на основании доверенности № от 15.07.2015 № 91-09-251, с одной стороны, и ЗАО УК "РВМ Капитал" Д.У. Закрытым пассивным инвестиционным фондом недвижимости "РВМ Мегаполис", именуемое в дальнейшем «Абонент», в лице

генерального директора Орлова Сергея Владимировича

действующего на основании Устава с другой стороны, в дальнейшем совместно именуемые «Стороны», заключили настоящее дополнительное соглашение (далее – Дополнительное соглашение) к Договору № 99866301 от 30.12.2011 (далее – Договор) о нижеследующем:

Приложение № 4 к Договору изложить с 01.01.2017 в новой редакции согласно Приложению № 4 от «04» октября 2016г., являющемуся приложением к настоящему Дополнительному соглашению.

2. Прочие условия Договора остаются без изменений.

3. Настоящее Дополнительное соглашение является неотъемлемой частью Договора/Контракта.

4. Дополнительное соглашение составлено в трех экземплярах (два экземпляр(а) – МЭС, один экземпляр – Абоненту), имеющих одинаковую юридическую силу.

Приложение: Приложение № 4 «Порядок определения объема и расчета стоимости поставленной электрической энергии (мощности)» от «04» октября 2016г к Договору.

ЦАО «Мосэнергосбыт»  
подпись А.В. Бояринов /  
расшифровка подписи  
Для  
Договоров  
М.П.  
026  
ПУБЛИЧНОЕ АКЦИОНЕРНОЕ ОБЩЕСТВО  
«МОСКВА» «МОСЭНЕРГОСБЫТ»

Абонент  
подпись Орлов С.В. /  
расшифровка подписи  
М.П.  
Управляющая  
компания  
«РВМ Капитал»  
ПАО «МОСКОВСКИЙ ЭНЕРГЕТИЧЕСКИЙ ЦЕНТР»

ПРИЛОЖЕНИЕ № 4  
к Договору энергоснабжения  
от 30.12.2011  
(далее по тексту - Договор)

№ 99866301

ЗАО УК "РВМ Капитал" Д.У. Закрытым пассивным инвестиционным фондом недвижимости "РВМ Мегаполис"

Наименование Абонента

Приложение составлено «04» октября 2016 г.

**ПОРЯДОК  
ОПРЕДЕЛЕНИЯ ОБЪЕМА И РАСЧЕТА СТОИМОСТИ ПОСТАВЛЕННОЙ ЭЛЕКТРИЧЕСКОЙ  
ЭНЕРГИИ (МОЩНОСТИ)  
(далее – Порядок)**

**1. Цены на электрическую энергию и мощность. Ценовые категории.**

1.1. Электрическая энергия и мощность по настоящему Договору поставляются по нерегулируемым ценам.

В случае передачи Абонентом принятой от МЭС электрической энергии (мощности) или её части населению и (или) приравненным к нему категориям потребителей (далее – население) цена в отношении данного объёма определяется в соответствии с действующим законодательством.

1.2. Цены на электрическую энергию и мощность определяются в зависимости от ценовой категории, выбранной Абонентом для расчётов путём направления МЭС соответствующего письменного уведомления, либо установленной в соответствии с положениями действующего законодательства.

1.3. Расчёты за электрическую энергию и мощность производятся по одной из следующих ценовых категорий:

- а) третья ценовая категория, предполагающая проведение расчётов отдельно за электрическую энергию и мощность и оплату услуг по передаче в одноставочном выражении;
- б) четвёртая ценовая категория, предполагающая проведение расчётов отдельно за электрическую энергию и мощность и оплату услуг по передаче в двухставочном выражении;
- в) пятая ценовая категория, предполагающая проведение расчётов отдельно за электрическую энергию и мощность, почасовое планирование Абонентом объёмов потребления электрической энергии и оплату услуг по передаче в одноставочном выражении;
- г) шестая ценовая категория, предполагающая проведение расчётов отдельно за электрическую энергию и мощность, почасовое планирование Абонентом объёмов потребления электрической энергии и оплату услуг по передаче в двухставочном выражении.

Абонент вправе изменить применяемую ценовую категорию в случаях и в порядке, предусмотренных действующим законодательством, путём предварительного письменного уведомления МЭС о таком изменении.

Предусмотренное настоящим пунктом уведомление направляется в письменном виде и подписывается лицом, уполномоченным на совершение сделок от имени Абонента.

1.4. Нерегулируемые цены на соответствующий расчётный период рассчитываются МЭС в порядке, предусмотренном действующим законодательством.

Нерегулируемые цены на электрическую энергию и мощность зависят от ситуации на оптовом и розничном рынках электрической энергии (мощности) и могут меняться из месяца в месяц. Изменение нерегулируемых цен на электрическую энергию и мощность в период действия настоящего Договора не требует его переоформления.

При проведении расчётов по 3 (третьей) или 4 (четвёртой) ценовой категории нерегулируемые цены на электрическую энергию определяются в отношении каждого часа суток расчётного периода.

При проведении расчётов по 5 (пятой) или 6 (шестой) ценовой категории нерегулируемые цены на электрическую энергию рассчитываются в отношении каждого часа суток отдельно для фактических почасовых объёмов и отдельно для отклонений фактических почасовых объёмов от заявленных Абонентом плановых объёмов электрической энергии на соответствующий час как в большую, так и в меньшую сторону.

Нерегулируемые цены на электрическую энергию и мощность, а также порядок их расчёта доводятся до Абонента путём размещения соответствующей информации на официальном сайте МЭС в сети «Интернет» ([www.mosenergosbyt.ru](http://www.mosenergosbyt.ru)).

*Для 3-6 ценовых категорий*





Лист 3-6 ценовых категорий

1.5. Для целей определения стоимости объемов электроэнергии и мощности, подлежащих оплате Абонентом в текущем расчетном периоде, к расчету принимаются цены на электрическую энергию и мощность, определенные МЭС в соответствии с действующим законодательством.

1.6. МЭС вправе производить перерасчет стоимости фактического объема электрической энергии (мощности) Абонентом, в случае изменения подлежащих применению цен на электроэнергию (мощность) по основаниям, установленным действующим законодательством, а также регламентами оптового рынка электроэнергии, являющимся приложением к договору о присоединении к торговой системе оптового рынка, а также в случае перерасчета количества потребленной электроэнергии (мощности) в соответствии с условиями настоящего Договора и действующего законодательства.

В случае изменения предельного уровня регулируемых цен за соответствующий расчетный период (перерасчет количества потребленной электроэнергии) МЭС также вправе не позднее 30 (тридцати) календарных дней со дня опубликования на своем официальном сайте в сети «Интернет» ([www.mosenergosbyd.ru](http://www.mosenergosbyd.ru)) информации об изменениях предельных уровней регулируемых цен на электрическую энергию (мощность) (проведения перерасчета количества потребленной электроэнергии) Абоненту 2 (два) экземпляра указаний о перерасчете и направить Абоненту 2 (два) экземпляра указанных документов за соответствующий расчетный период.

Абонент после получения от МЭС документов о перерасчете обязуется в течение 5 (пяти) дней с момента получения подписать 2 (два) экземпляра указанных документов и вернуть 1 (один) экземпляр МЭС. При не получении от Абонента в течение 5 (пяти) дней после получения подписанных документов о перерасчете или возмещения к ним, документы считаются согласованными.

2. Объемы электрической энергии и мощности, подлежащие оплате в текущем расчетном периоде, и плановые объемы потребления электрической энергии.

2.1. Объемы электрической энергии и мощности, подлежащие оплате в текущем расчетном периоде, принимаются равными соответствующим объемам электрической энергии и мощности, потребленным Абонентом в предыдущем расчетном периоде.

2.2. При проведении расчетов по 5 (пятой) или 6 (шестой) пениной категории Абонент обязан предоставлять в МЭС данные о плановых объемах электрической энергии в конкретные сутки расчетного периода не позднее, чем за 2 (два) дня до начала данных суток (до 12:00).

Данные о плановых объемах предоставляются Абонентом с использованием Личного кабинета клиента (далее – ЛКК), являющегося программным модулем, размещенным на официальном сайте МЭС в сети «Интернет» ([www.mosenergosbyd.ru](http://www.mosenergosbyd.ru)), при условии прохождения абонентом процедуры регистрации и авторизации в ЛКК в соответствии с установленными МЭС правилами, а также при наличии соответствующей технической возможности. В случае отсутствия технической возможности передачи данных о плановых объемах указывается данные предоставляются Абонентом не позднее, чем за 2 (два) дня до начала данных суток (до 12:00) в порядке, аналогичном изложенному в п. 3.2 настоящего Порядка.

Плановые объемы предоставляются суммарно по всем уровням напряжения, на которых Абонент приобретает электрическую энергию, и распределяются по каждому уровню напряжения в пропорционально фактическому потреблению Абонентом электрической энергии на соответствующем уровне напряжения.

При несвоевременном предоставлении данных о плановых объемах предоставляются отклонения в отношении объема потребления электрической энергии и мощности Абонентом в расчетном периоде, определяются в отношении каждого часа суток в отдельности.

3.1.1. Фактические объемы электрической энергии, потребленные Абонентом в расчетном периоде, определяются в отношении каждого часа суток в отдельности.

3.1.2. Фактический объем мощности, потребленной в расчетном периоде, выбираемым образом:

а) как среднее арифметическое значение из фактических почасовых объемов электрической энергии, потребленной Абонентом в рабочие дни в часы пиковой нагрузки, определенных коммерческим оператором оптового рынка в отношении МЭС;

б) как среднее арифметическое значение из фактических почасовых объемов электрической энергии, потребленной Абонентом в рабочие дни в часы пиковой нагрузки, определенных коммерческим оператором оптового рынка в отношении МЭС;



б) как среднее арифметическое значение из максимальных фактических почасовых объемов электрической энергии, потребленной Абонентом в рабочие дни в плановые часы пиковой нагрузки, определенные системным оператором.

Стоимость фактических объемов мощности, указанных в настоящем пункте, определяется в соответствии с п. 4.2. настоящего Приложения.

3.1.3. Фактический объем мощности, потребленной в расчетном периоде Абонентом, выбравшим для расчета 3 (третью) или 5 (пятую) ценовую категорию, определяется как среднее арифметическое значение из фактических почасовых объемов электрической энергии, потребленной Абонентом в рабочие дни в часы пиковой нагрузки, определенные коммерческим оператором оптового рынка в отношении МЭС.

Стоимость фактического объема мощности, указанного в настоящем пункте определяется в соответствии с п. 4.2. настоящего Приложения.

3.2. Абонент обязан не позднее первого дня месяца, следующего за расчетным периодом, предоставлять в МЭС данные о почасовых объемах потребления электрической энергии в расчетном периоде, определенные по состоянию на 00 часов 00 минут первого дня месяца, следующего за расчетным периодом.

Предоставляемые Абонентом данные о почасовых объемах потребления электрической энергии должны быть подписаны уполномоченным представителем Абонента и представлены в одной из следующих форм (по выбору Абонента):

а) на бумажном носителе, скрепленные собственноручной подписью уполномоченного представителя Абонента и печатью Абонента (при её наличии);

б) в виде электронного документа, подписанного электронной подписью, оформляемого и передаваемого в МЭС в порядке, дополнительно определенном Сторонами в соглашении о применении электронной подписи.

Предоставляемые Абонентом формы, указанные в абз. 2 настоящего пункта, должны содержать информацию о присвоенном точке учета коде ID, при этом указанный код остается неизменным в отношении точки поставки при замене прибора учета.

В случае передачи данных о почасовых объемах потребления Абонентом электрической энергии в порядке, указанном в подп. а) настоящего пункта, указанные данные также дополнительно предоставляются Абонентом в электронном виде с использованием электронной почты на следующие адреса: [ARKADEV@mosenergobyt.ru](mailto:ARKADEV@mosenergobyt.ru) и [DOLGIXV@mosenergobyt.ru](mailto:DOLGIXV@mosenergobyt.ru). В указанных случаях данные о почасовых объемах потребления Абонентом электрической энергии за расчетный период предоставляются Абонентом в виде XML-документа в формате, установленном МЭС, а при отсутствии у Абонента технической возможности предоставлять указанные данные в формате XML-документа, установленном МЭС, - в виде электронного документа в формате \*.xls установленной МЭС структуры документа.

Указанная в настоящем пункте информация о почасовых объемах потребления Абонентом электрической энергии предоставляется Абонентом по каждому прибору учёта в отдельности.

3.3. Абонент обязан не позднее 12:00 первого рабочего дня месяца, следующего за расчетным периодом, предоставить в МЭС надлежащим образом заполненный Акт снятия показаний приборов учёта (Отчёт об отпуске и покупке электрической энергии), именуемый в дальнейшем Акт снятия показаний.

Акт снятия показаний предоставляется на бумажном носителе по форме, установленной МЭС, и подписывается уполномоченным представителем Абонента.

Если Абонент передаёт принятую от МЭС электрическую энергию (мощность) населению и приравненным к нему категориям потребителей, Абонент обязан предоставить в МЭС сведения об объеме электрической энергии (мощности), переданной населению. Данные сведения указываются Абонентом в приложении к Акту снятия показаний, которое оформляется по форме, установленной МЭС.

При непредставлении Абонентом указанных сведений объём электрической энергии (мощности), переданной Абонентом населению в расчетном периоде, определяется исходя из предоставленных Абонентом данных об объемах электрической энергии (мощности), переданных населению в периоде, предшествующем расчетному. При непредоставлении Абонентом указанных сведений за 2 (два) и более расчетных периода подряд, стоимость объемов электрической энергии и мощности, поставленных Абоненту за второй и последующий расчетные периоды, определяются без учёта передачи Абонентом электрической энергии (мощности) населению.

До окончания месяца, следующего за расчетным, Абонент обязан предоставить МЭС заверенную копию государственной статистической отчетности, в которой указаны фактические объемы электрической энергии (мощности), переданные Абонентом населению за расчетный период.

При непредоставлении Абонентом указанной в настоящем пункте копии формы государственной статистической отчетности МЭС вправе произвести перерасчет стоимости фактического объема



4

Лист 3-6 ценных бумаг

поставки пропорционально величине допустимой длительной токовой нагрузки соответствующего максимальная мощность в границах балансовой принадлежности распределяется по точкам, то период. Если максимальная мощность определена без распределения по точкам поставки, то часов в сутки 24 (включая), на количество календарных дней в соответствующем расчетном способом. При этом количество часов в расчетном периоде определяется как произведение количества периодов, за который производится определение объема электрической энергии данным расчетным соответствующей точке поставки, к которой относятся приборы учета, на количество часов в расчетном (мощности) в точке поставки как произведение максимальной мощности и количества периодов потребления электрической энергии и поставленных приборов учета в МЭС;

данные были предоставлены в МЭС;  
предыдущего года – на основании показаний расчетного прибора учета за ближайший период, когда такие расчетного прибора учета, по часовые объемы определяются исходя из показаний расчетного прибора учета за аналогичный период предыдущего года, а при отсутствии данных за аналогичный период расчетного прибора учета, пропорционально по показаниям прибора учета, за которые не предоставляются показания поставленной Абоненту за расчетный период, определяются следующим образом:

3.4.2. При отсутствии прибора учета по часовые объемы электрической энергии, закондательством.

показаний расчетного прибора учета, по часовые объемы рассчитываются в соответствии с действующим (б) для третьего и последующих расчетных периодов подряд, за которые не предоставляются (получены МЭС);

года – на основании показаний расчетного прибора учета за ближайший период, когда такие были аналогичный период предыдущего года, а при отсутствии данных за аналогичный период предыдущего часовым объемом потребления, определенным в той же точке поставки расчетным прибором учета за электрической энергии, определенном по показаниям контрольного прибора учета, пропорционально расчетного прибора учета, по часовые объемы рассчитываются путем распределения суммарного объема (а) для первого и второго расчетных периодов подряд, за которые не предоставляются показания Абонентом в расчетном периоде, определяются исходя из показаний контрольного прибора учета. При этом если контрольный прибор учета не позволяет получить данные о часовых объемах потребления, по часовые объемы потребления определяются следующим образом:

Абонентом в расчетном периоде, определяется исходя из показаний контрольного прибора учета, позволяющего издать по часовые объемы электрической энергии, объем электрической энергии, потребляющего допущенного в эксплуатацию в установленном порядке контрольного прибора учета, позволяющего 3.4.1. При наличии соответствующего действующего законодательства и определяются следующим образом:

расчетного периода объем электрической энергии, поставленной Абоненту в расчетном периоде, по часовых объемах потребления Абонентом электрической энергии за все или отдельные часы 3.4. При непредоставлении Абонентом в соответствии с п. 3.2 настоящего Порядка данных о показаний, к расчету принимаются данные, указанные Абонентом в Акте снятия показаний.

При несоответствии данных, предоставляемых в ЛКК, и данных, указанных в Акте снятия за расчетным (если более поздний срок не установлен МЭС).

показаний, предусмотренного настоящим пунктом, не позднее первого рабочего дня месяца, следующего в письменной форме подтвердить передачу данных через ЛКК данные путем направления в МЭС Акта снятия электронной подписью, применяемой в соответствии с условиями настоящего Договора, Абонент обязан Если направление Абонентом посредством использования ЛКК данные не подтверждены правилами, а также при наличии соответствующей технической возможности.

Абонентом необходимой регистрации и авторизации в ЛКК в соответствии с установленными МЭС официальном сайте МЭС в сети «Интернет» ([www.mosesenergo.ru](http://www.mosesenergo.ru)), при условии прохождения расчетном периоде, с использованием программного модуля, размещенным на Абонент вправе предоставить данные об объемах электрической энергии, потребленной в населении.

период при определении объемов электрической энергии (мощности), переданных Абонентом соответствующий расчетный период, величина отклонения учитывается МЭС в последующем расчетном указанные в копии статистической отчетности, отнимаются от ранее полученных МЭС сведений за Если данные об объеме электрической энергии (мощности), переданной Абонентом населению, в отчет проведение перерасчета стоимости электрической энергии (мощности), поставленной за расчетный

по неутвержденным ценам. При этом последующее предоставление Абонентом указанных документов не потребовать оплаты всего фактического объема электрической энергии и мощности за расчетный период электрической энергии (мощности), переданных Абонентом в расчетном периоде населению, и



вводного кабеля (провода). При отсутствии в Договоре сведений о максимальной мощности, объём электрической энергии (мощности), потреблённой Абонентом в соответствующей точке поставки за расчётный период, определяется в соответствии с законодательством исходя из допустимой длительной токовой нагрузки вводного кабеля (провода). Почасовые объёмы потребления Абонентом электрической энергии в соответствующей точке поставки за расчётный период определяются путём деления объёма электрической энергии, полученного согласно настоящему подпункту, на количество часов в расчётном периоде, за которые такой объём был рассчитан.

3.5. При непредоставлении Абонентом в соответствии с п. 3.2 настоящего Порядка данных о почасовых объёмах потребления Абонентом электрической энергии за все или отдельные часы расчётного периода, при отсутствии соответствующего требованиям действующего законодательства и допущенного в эксплуатацию в установленном порядке контрольного прибора учёта, позволяющего измерять почасовые объёмы электрической энергии, и при отсутствии данных об объёмах электрической энергии (мощности), потреблённых Абонентом в предыдущих расчётных периодах, объёмы электрической энергии (мощности), поставленной Абоненту в расчётном периоде, определяются в соответствии с требованиями абз. 12 п. 166 Основных положений функционирования розничных рынков электрической энергии, утвержденных постановлением Правительства от 04.05.2012 № 442.

3.6. В случае уведомления Абонентом о выходе из строя, утрате, демонтаже или замене прибора учёта, принадлежащего Абоненту и (или) находящегося в пределах границ балансовой принадлежности объектов электросетевого хозяйства Абонента, в течение установленного Договором срока, а также в случае истечения срока межповерочного интервала такого прибора учёта объём электрической энергии, потреблённой в период неисправности или отсутствия прибора учёта энергопринимающими устройствами Абонента, соответствующими такому прибору учёта, определяется в порядке, аналогичном установленному п. 3.4 настоящего Порядка.

Если в течение 12 (двенадцати) месяцев расчётный прибор учёта повторно вышел из строя по причине его неисправности или утраты, то объём электрической энергии, потреблённой в период неисправности или отсутствия прибора учёта энергопринимающими устройствами Абонента, соответствующими такому прибору учёта, определяется:

а) с даты выхода прибора учёта из строя и в течение 1 (одного) расчётного периода после этого – в порядке, предусмотренном п. 3.4 настоящего Порядка для первых двух расчётных периодов, за которые не предоставлены показания прибора учёта;

б) в последующие расчётные периоды вплоть до допуска расчётного прибора учёта в эксплуатацию – в порядке, предусмотренном п. 3.4 настоящего Порядка для третьего и последующих расчётных периодов, за которые не предоставлены показания прибора учёта.

3.7. В случае двукратного недопуска Абонентом представителей МЭС и (или) сетевой организации к прибору учёта объём электрической энергии, потреблённой энергопринимающими устройствами Абонента, соответствующими такому прибору учёта, определяется в порядке, предусмотренном п. 3.4 настоящего Порядка для третьего и последующих расчётных периодов, за которые не предоставлены показания прибора учёта. Порядок определения объёма электрической энергии, предусмотренный настоящим пунктом применяется за период начиная с даты, когда произошёл факт двукратного недопуска, вплоть до даты допуска к такому прибору учёта.

3.8. Если в отношении одной или нескольких точек поставки Абонента установлены приборы учёта, не позволяющие измерять почасовые объёмы электрической энергии, то почасовые объёмы потребления Абонентом электрической энергии в указанных точках поставки определяются путём распределения суммарного объёма электрической энергии, учтённого приборами учёта в таких точках поставки, пропорционально почасовым объёмам потребления Абонентом электрической энергии в точках поставки, оборудованных приборами учёта, позволяющими измерять почасовые объёмы электрической энергии. Положения настоящего абзаца применяются только в отношении точек поставки Абонента с напряжением 10 (десять) киловольт и ниже при условии, что суммарная максимальная мощность в данных точках поставки не превышает 2,5 % от суммарной максимальной мощности во всех точках поставки Абонента в соответствующих границах балансовой принадлежности.

В случае если во всех точках поставки Абонента установлены интегральные приборы учёта, то вплоть до установки приборов учёта, позволяющих измерять почасовые объёмы потребления электрической энергии во всех точках поставки в границах балансовой принадлежности энергопринимающих устройств Абонента, почасовые объёмы потребления электрической энергии в установленные системным оператором плановые часы пиковой нагрузки в рабочие дни расчётного периода полагаются равными минимальному значению из объёма потребления электрической энергии, определённого на основании показаний интегрального прибора учёта за расчётный период, распределённого равномерно по указанным часам, и объёма электрической энергии, соответствующего величине максимальной мощности энергопринимающих устройств Абонента в соответствующей точке



6



*Для 3-6 ценных категорий*

поставки, а по часовые объемы потребления электрической энергии в остальные часы расчетного периода определяются исходя из равномерного распределения по этим часам объема электрической энергии, не распределенного на плановые часы пиковых нагрузок.

3.9. При определении объема электрической энергии (мощности) не на основании показаний расчетных приборов учета, за исключением случая, предусмотренного абз. 7 п. 3.3 настоящего Порядка, последующий перерасчет не производится.

3.10. При выявлении случаев безучетного потребления электрической энергии, объем электрической энергии, потребленной энергоспринимающими устройствами Абонента, в отношении которых выявлен данный факт, определяется в порядке, предусмотренном подп. б) п. 3.4.2 настоящего Порядка.

Предусмотренные настоящим пунктом нарушения фиксируются в Акте о неучтенном потреблении электрической энергии, составленном по форме, установленной МЭС или сетевой организацией. Указанный Акт является основанием для проведения расчетов.

Объем безучетного потребления определяется за период, начиная с даты предыдущей контрольной проверки прибора учета, а если такая проверка не была проведена, когда она должна была быть проведена в соответствии с настоящим Договором, до даты выявления безучетного потребления, но не более сроков, установленных законодательством, с последующим составлением Акта о неучтенном потреблении электрической энергии.

Объем безучетного потребления включается в объем электрической энергии и мощности, потребленной Абонентом в расчетном периоде, в котором было выявлено указанное безучетное потребление.

Приостановление МЭС исполнения обязательств по поставке электрической энергии в связи с выявлением безучетного потребления не освобождает Абонента от обязанности оплатить в полном объеме потребленные электрическую энергию и мощность.

3.11. При установке прибора учета не на границе балансовой принадлежности объектов электросетевого хозяйства Абонента фактический объем электрической энергии, учтенный данными прибором учета, корректируется на величину потерь электрической энергии в электрических сетях от границы балансовой принадлежности до места установки прибора учета.

Предусмотренные настоящим пунктом объемы потерь электрической энергии распределяются отдельно в отношении каждого среднего значения измерения в следующем порядке:

а) исходя из суммарного объема электрической энергии, потребленной Абонентом за расчетный период, и из величины потерь, указанной в *Приложении № 2 к Договору*, определяется суммарный объем потерь электрической энергии за расчетный период, соответствующий конкретному прибору учета.

б) полученная величина распределяется по часам пропорционально объемам потребления электрической энергии в соответствующий час, учтенным данным прибором учета.

3.12. При определении фактических объемов электрической энергии и мощности, потребленных Абонентом в расчетном периоде, на основании показаний прибора учета, такие объемы определяются за вычетом трансформаторного объема электрической энергии и мощности за соответствующий период. При этом из каждого суммарного объема электрической энергии, учтенного расчетными прибором учета Абонента в расчетном периоде, вычитается суммарный трансформаторный объем электрической энергии и мощности в соответствии с условиями Договора, определяемые МЭС и объемом потребления электрической энергии (мощности) которыми учитывается расчетными приборами учета, указанными в Приложении № 2 к Договору в качестве трансформаторов.

В отношении трансформаторных приборов учета, обеспечивающими по часовой учет, по часовые значения объемов определяются на основании показаний таких приборов учета.

В отношении трансформаторных объемов, определенных суммарно за расчетный период без дифференциации по часовому часу, по часовые значения трансформаторных объемов определяются в следующем порядке:

а) определяется суммарный за расчетный период трансформаторный объем, рассчитанный без дифференциации по каждому часу;

б) полученная величина распределяется по часам пропорционально объемам потребления Абонентом электрической энергии в соответствующий час.

Под трансформаторным объемом для целей настоящего Порядка понимаются объемы электрической энергии (мощности), переданные в сети смежных сетевых организаций, а также потребленные трансформаторными приборами учета, указанные в Приложении № 2 к Договору в качестве трансформаторов.

Приложение № 2 к Договору в качестве трансформаторов.



В случае отсутствия показаний расчетных (транзитных) приборов учета для определения транзитного объема электрической энергии и мощности указанный объем определяется исходя из показаний контрольных приборов учета, а в случае их отсутствия транзитный объем принимается равным 0 (нулю).

3.13. Абонент оплачивает по нерегулируемым ценам объемы электрической энергии и мощности, уменьшенные на общий объем электрической энергии, переданный в расчетном периоде Абонентом населению и приравненным к населению в соответствии с действующим законодательством категориям потребителей.

В целях определения объемов электрической энергии, оплачиваемых Абонентом по нерегулируемым ценам, почасовые объемы электрической энергии уменьшаются на почасовые объемы электрической энергии, переданной Абонентом в расчетном периоде населению.

Почасовые объемы электрической энергии, переданной Абонентом в расчетном периоде населению, определяются путем распределения определённого в соответствии с п. 3.2 настоящего Порядка суммарного объема электрической энергии, переданной Абонентом в расчетном периоде населению, пропорционально почасовым объемам потребления Абонентом электрической энергии, определённым в соответствии с настоящим Порядком.

3.14. Расчет объемов электрической энергии и мощности, потребляемых Абонентом, выбравшим для расчетов 5 (пятой) или 6 (шестую) ценовую категорию, осуществляется в соответствии с действующим законодательством, при этом в отношении каждого часа суток определяется величина отклонения фактического почасового объема потребления электрической энергии от планового объема потребления электрической энергии на соответствующий час.

3.15. МЭС и (или) сетевая организация вправе проводить проверки правильности показаний приборов учёта, полученных в соответствии с настоящим Порядком, с составлением Акта снятия контрольных показаний приборов учёта. В случае расхождения данных, полученных в соответствии с п.п. 3.2-3.3 настоящего Порядка, с данными, указанными в Акте снятия контрольных показаний приборов учёта, к расчёту принимаются данные, указанные в таком Акте.

3.16. В случае если Абонент является владельцем нежилого помещения, входящего в состав многоквартирного дома (встроенные, пристроенные помещения), расчет объемов потребления электрической энергии (мощности) производится МЭС с учетом объемов, поставленных на общедомовые нужды, рассчитанных в установленном законодательством порядке.

#### 4. Определение стоимости электрической энергии и мощности.

4.1. Стоимость фактических объемов электрической энергии и мощности, потреблённых Абонентом в расчетном периоде, определяется как произведение нерегулируемой цены текущего расчетного периода на соответствующие объемы потребления электрической энергии и мощности, определённые согласно разделу 3 настоящего Порядка.

При расчётах по 5 (пятой) или 6 (шестой) ценовой категории стоимость электрической энергии определяется в отношении каждого часа суток расчетного периода отдельно для фактического объема и объема отклонения фактического почасового объема от планового почасового объема как в большую, так и в меньшую сторону.

4.2. Стоимость фактического объема мощности, потребленной Абонентом в расчетном периоде, рассчитывается следующим образом.

4.2.1. Для Абонента, выбравшего для расчета 4 (четвертую) или 6 (шестую) ценовую категорию, как сумма следующих величин:

- произведение фактического объема мощности, определенного в соответствии с подп. а) п. 3.1.2 настоящего Порядка, на средневзвешенную нерегулируемую цену покупки электрической мощности на оптовом рынке;

- произведение фактического объема мощности, определенного в соответствии с подп. б) п. 3.1.2 настоящего Порядка, на ставку содержания сетей в составе двухставочного тарифа на услуги по передаче, установленного с учетом дифференциации по уровню напряжения.

4.2.2. Для Абонента, выбравшего для расчета 3 (третью) или 5 (пятую) ценовую категорию, как произведение фактического объема мощности, определенного в соответствии с п. 3.1.3 настоящего Порядка, на средневзвешенную нерегулируемую цену покупки электрической мощности на оптовом рынке.

4.3. В случае передачи Абонентом принятой от МЭС электрической энергии (мощности) или её части населению стоимость фактических объемов электрической энергии и мощности, потреблённых Абонентом в расчетном периоде, рассчитывается как сумма следующих слагаемых:

- произведение определённых в соответствии с п. 3 настоящего Порядка фактических объемов электрической энергии и мощности на соответствующие нерегулируемые цены, определённые для расчетного периода;



Для 3-6 ценовых категорий

6	Контроль	<i>[Signature]</i>
5	Юридический контроль	<i>[Signature]</i>
4	Генеральный директор/бухгалтер	<i>[Signature]</i>
3	Финансовый директор	<i>[Signature]</i>
2	Руководитель по направлению	<i>[Signature]</i>
1	Менеджер проекта	<i>[Signature]</i>
№	Должность	Ф.И.О. Инициалы

ЗАО УК "РВМ Капитал" Д.У. ЗПИФН "РВМ Мегаполис" РВМ Мегаполис

*[Signature]*



- произведение объема электрической энергии (мощности), переданной в расчетном периоде Абонентом населению, на цену соответствующего расчетного периода, определенной в соответствии с действующим законодательством.

4.4. Стоимость объема электрической энергии и мощности, подлежащих оплате в текущем расчетном периоде, определяется как произведение цен, определенных согласно п. 1.5 настоящего Порядка, на соответствующие объемы, определенные в соответствии с п. 2.1 настоящего Порядка.

4.5. Порядок оплаты Абонентом электрической энергии и мощности устанавливается Приложением № 5 к Договору.

з/у: РВМ Капитал

**Дополнительное соглашение  
к Договору №99866301 от 30.12.2011г. (далее – «Договор»)**

**Место заключения настоящего дополнительного соглашения: г. Москва**

Публичное акционерное общество «Мосэнергосбыт» (ПАО «Мосэнергосбыт») именуемое в дальнейшем «МЭС», в лице начальника отделения крупных потребителей Кожевца Юрия Геннадьевича, действующего на основании доверенности № 97-07-534 от 29.12.2017 с одной стороны, **Закрытое акционерное общество Управляющая компания «РВМ Капитал» Д.У. Закрытым паевым инвестиционным фондом недвижимости «РВМ Мегаполис»**, зарегистрированное по законодательству Российской Федерации, имеющее место нахождения по адресу: Российская Федерация, 105064, город Москва, улица Земляной Вал, дом 9, этаж 8, помещение I, комнаты 1, 3-7, зарегистрированное Межрайонной инспекцией Федеральной налоговой службы № 46 по г. Москве 29 ноября 2005 года за Основным Государственным Регистрационным Номером (ОГРН) 1057749282810, ИНН 7722563196, КПП 770901001 именуемое в дальнейшем «Абонент», в лице Управляющего директора Блинова Феликса Львовича действующего на основании доверенности от 06 февраля 2018 года, удостоверенной Семеновой А.Н., нотариусом города Москвы, зарегистрированной в реестре за номером 77/509-н/77-2018-2-168, и Правил доверительного управления Закрытого паевого инвестиционного фонда недвижимости «РВМ Мегаполис», зарегистрированных ФСФР России 24 июня 2010 года за № 1820-94152390 с изменениями и дополнениями, зарегистрированными ФСФР России в установленном порядке, с другой стороны, при совместном или раздельном упоминании именуемые в дальнейшем соответственно «Стороны» или «Сторона», заключили настоящее Дополнительное соглашение о нижеследующем.

**Основные понятия, используемые в настоящем Дополнительном соглашении**

**Электронное взаимодействие** – обмен электронными документами, осуществляемый через Оператора ЭДО.

В рамках настоящего Дополнительного соглашения «Оператором электронного документооборота» (далее – «Оператор ЭДО») именуется: Акционерное общество «производственная фирма «СКБ Контур» (ИНН 7722563196, КПП 770901001, телефон: (495) 011-14-73 доб.).

**Электронный документ** – указанные в Договоре документы (в том числе, но не ограничиваясь: Счет, Счет-фактура, Акт приема-передачи, Акт снятия показаний (форма ПРОМ10)), представленные в электронной форме, то есть в виде, пригодном для восприятия человеком с использованием электронных вычислительных машин, а также для передачи по информационно-телекоммуникационным сетям или обработки в информационных системах.

**Электронная подпись** – информация в электронной форме, которая присоединена к электронному документу (подписываемому электронному документу) или иным образом связана с таким электронным документом и которая используется для определения Стороны, подписывающей электронный документ.

**1. Предмет настоящего Дополнительного соглашения**

1.1. Стороны допускают использование электронных подписей при исполнении Договора и совершении иных юридически значимых действий по Договору и признают электронные документы, подписанные электронной подписью установленным настоящим Дополнительным соглашением вида, равнозначными документам на бумажном носителе, подписанным собственноручной подписью.

1.2. В целях исполнения Договора и совершения иных юридически значимых действий по Договору Стороны установили, что электронные документы Сторон признаются равнозначными документам на бумажном носителе, подписанным собственноручной подписью, только в случае их подписания усиленной квалифицированной электронной подписью (в том смысле, в котором она определена Федеральным законом от 06.04.2011 № 63-ФЗ «Об электронной подписи»).

1.3. Если в соответствии с федеральными законами, принимаемыми в соответствии с ними нормативными правовыми актами или обычаем делового оборота документ должен быть заверен печатью, электронный документ, подписанный усиленной квалифицированной электронной подписью, признается равнозначным документу на бумажном носителе, подписанному собственноручной подписью и заверенному печатью.



1.4. Датой выставления электронного документа по телекоммуникационным каналам связи считается дата подтверждения Оператором ЭДО выставления такого электронного документа.

Для осуществления информационного взаимодействия от Абонента требуется наличие технической возможности для обмена электронными документами и подписание электронных документов усиленной квалифицированной электронной подписью в одной из следующих программ для ЭВМ: «СБИС++» (ООО «Компания «Тензор») и/или «Диадок» (ЗАО «ПФ «СКБ Контур»).

Для осуществления информационного взаимодействия в части сдачи Акта снятия показаний (форма ПРОМ10) от Абонента требуется наличие усиленной квалифицированной электронной подписи на физическом носителе (ключ).

## 2. Обязанности Абонента

2.1. Абонент обязан в течение 5 (Пяти) рабочих дней с даты выставления МЭС электронных документов по телекоммуникационным каналам связи вернуть в МЭС через Оператора ЭДО оформленные надлежащим образом электронные документы (которые по условиям Договора должны быть подписаны Абонентом), подписанные усиленной квалифицированной подписью Абонента и подтвержденные Оператором ЭДО.

В случае если в срок, установленный настоящим пунктом, Абонент письменно не заявит МЭС о своих возражениях по объему поставленной электрической энергии (мощности) и сумме платежа по электронным документам, считается, что Абонент согласен с представленным расчетом, а указанные в электронных документах показания приборов учета, объемы поставленной электрической энергии (мощности) являются подтвержденными Абонентом.

## 3. Ответственность

3.1. За неисполнение или ненадлежащее исполнение обязательств по настоящему Дополнительному соглашению Стороны несут ответственность в соответствии с законодательством Российской Федерации.

## 4. Порядок разрешения споров

4.1. Досудебное (претензионное) урегулирование споров, возникающих из Договора и настоящего Дополнительного соглашения, обязательно. Стороны устанавливают срок для рассмотрения Стороной полученной ей претензии и ответа по существу такой претензии – 30 (Тридцать) календарных дней с даты получения претензии Стороной. При недостижении соглашения по результатам рассмотрения претензии, в том числе при нарушении установленного в настоящем пункте срока ответа на полученную Стороной претензию, все споры, разногласия и требования, возникающие из Договора и настоящего Дополнительного соглашения или в связи с ним, в том числе связанные с его заключением, изменением, исполнением, нарушением, расторжением, прекращением и недействительностью, подлежат разрешению в Арбитражном суде г. Москвы.

## 5. Заключительные положения

5.1. В случае изменения у какой-либо из Сторон адреса, наименования, банковских реквизитов, телефонов, телефаксов она обязана в течение 5 (Пяти) рабочих дней в письменной форме известить об этом другую Сторону.

5.2. Любые изменения и дополнения к настоящему Дополнительному соглашению имеют силу только в том случае, если они оформлены в письменной форме и подписаны обеими Сторонами, за исключением случаев, предусмотренных пунктом 4.1 настоящего Дополнительного соглашения.

5.3. Рабочим днем в рамках Договора и настоящего Дополнительного соглашения считается день, который не признается в соответствии с законодательством Российской Федерации выходным и (или) нерабочим праздничным днем (при условии режима рабочего времени пятидневной рабочей недели с двумя выходными днями – субботой и воскресеньем).

5.4. Стороны установили, что к их отношениям, возникающим из Договора и настоящего Дополнительного соглашения, подлежит применению законодательство Российской Федерации.

5.5. Настоящее Дополнительное соглашение составлено в 2 (Двух) экземплярах, имеющих одинаковую юридическую силу, по одному экземпляру для каждой Стороны.

5.6. Недействительность отдельных условий настоящего Дополнительного соглашения не влечет недействительности остальных условий настоящего Дополнительного соглашения.

5.7. Во всем остальном, что не урегулировано настоящим Дополнительным соглашением

Стороны руководствуются условиями Договора.

5.8. Настоящее Дополнительное соглашение вступает в силу и становится обязательным для Сторон с момента получения Стороной, направившей оферту, ее акцепта. Моментом получения акцепта Стороной, направившей оферту, является позднейшая из дат подписания настоящего Дополнительного соглашения от имени Сторон, если иной момент получения акцепта Стороной, направившей оферту, документально не подтвержден.

Настоящее Дополнительное соглашение признается действующим до определенного в Договоре момента окончания исполнения Сторонами всех обязательств.

5.9. Сторона вправе в одностороннем внесудебном порядке отказаться от исполнения настоящего Дополнительного соглашения, уведомив об этом другую Сторону в письменной форме не менее чем за 30 (Тридцать) календарных дней до даты расторжения настоящего Дополнительного соглашения. В этом случае настоящее Дополнительное соглашение прекращает свое действие по истечении 30 (Тридцати) календарных дней с даты получения Стороной соответствующего уведомления, если иной более поздний срок не установлен в таком уведомлении.

5.10. Если в соответствии с настоящим Дополнительным соглашением для уведомлений, заявок и иной информации, направляемых МЭС в адрес Абонента, не предусмотрена письменная форма, такие уведомления, заявки и иная информация направляются на адрес электронной почты Абонента [info@rvmcapital.ru](mailto:info@rvmcapital.ru)

Уведомления, заявки и иная информация МЭС, направляемые Абонентом по указанному адресу электронной почты, могут исходить от любого работника МЭС. При этом факт того, что уведомления, заявки и иная информация направлены работником МЭС, подтверждается указанием в адресе отправителя домена МЭС ([mosenergoby.ru](mailto:mosenergoby.ru)). В качестве даты и времени направления таких уведомлений, заявок и иной информации принимается дата и время их отправления по электронной почте.

5.11. Настоящее Дополнительное соглашение является неотъемлемой частью Договора. В случае противоречия между условиями Договором и условиями настоящего Дополнительного соглашения действуют условия настоящего Дополнительного соглашения.

#### Подписи Сторон

От имени МЭС:

Начальник Отделения крупных потребителей

(Должность)  
Кожевец Ю.Г. (Ф.И.О.) (подпись)

м.п. (при наличии печати)  
« 04 » апреля 2018 г.  
Дата подписания от имени МЭС



От имени Абонента:

Управляющий директор

(Должность) Блиннов Ф.Л. (Ф.И.О.) (подпись)

м.п. (при наличии печати)  
« 04 » апреля 2018 г.  
Дата подписания от имени Абонента







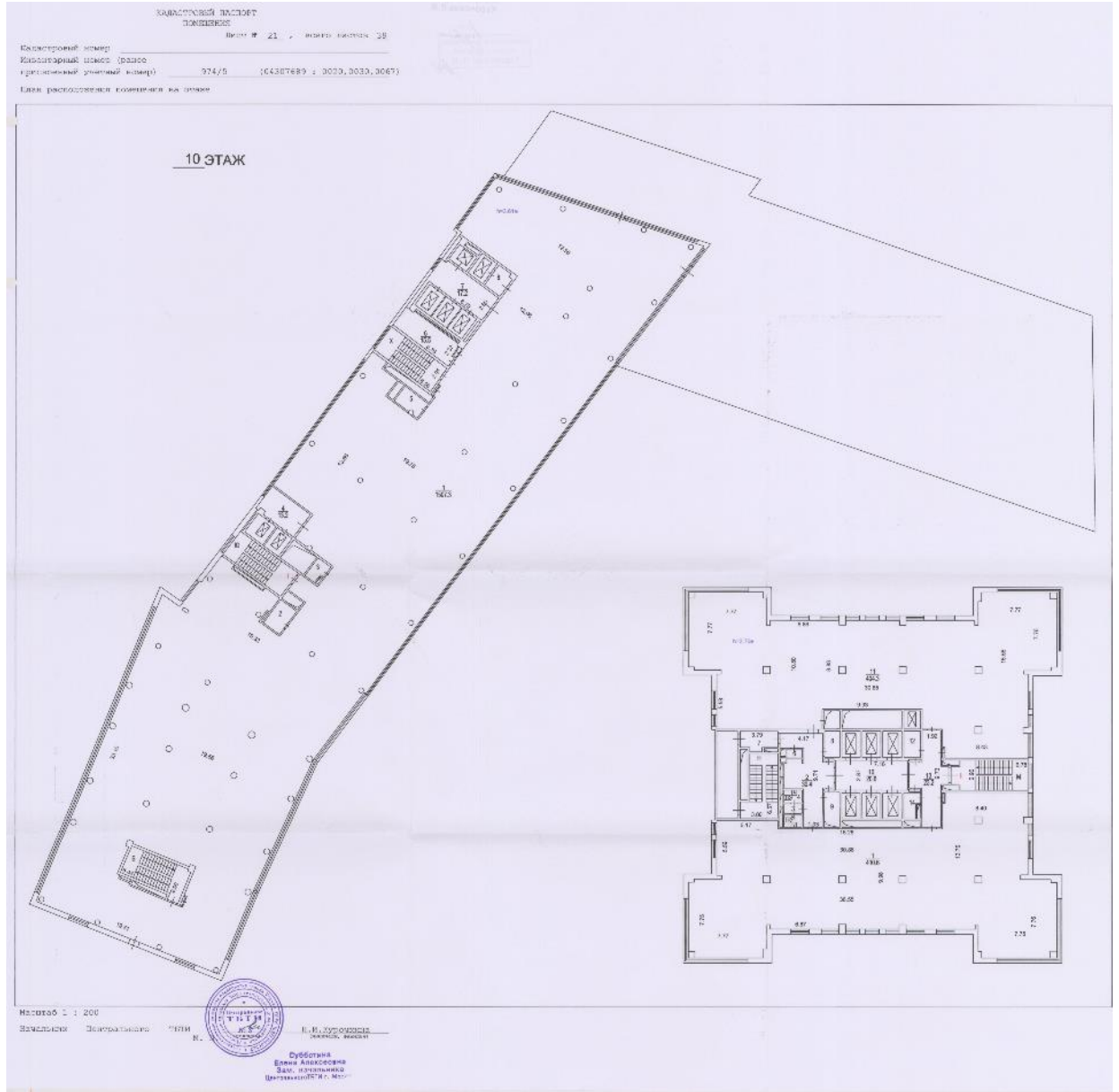
Протокол, пронумеровано и скреплено печатью  
 Управляющий директор  
 «РВМ Капитал»

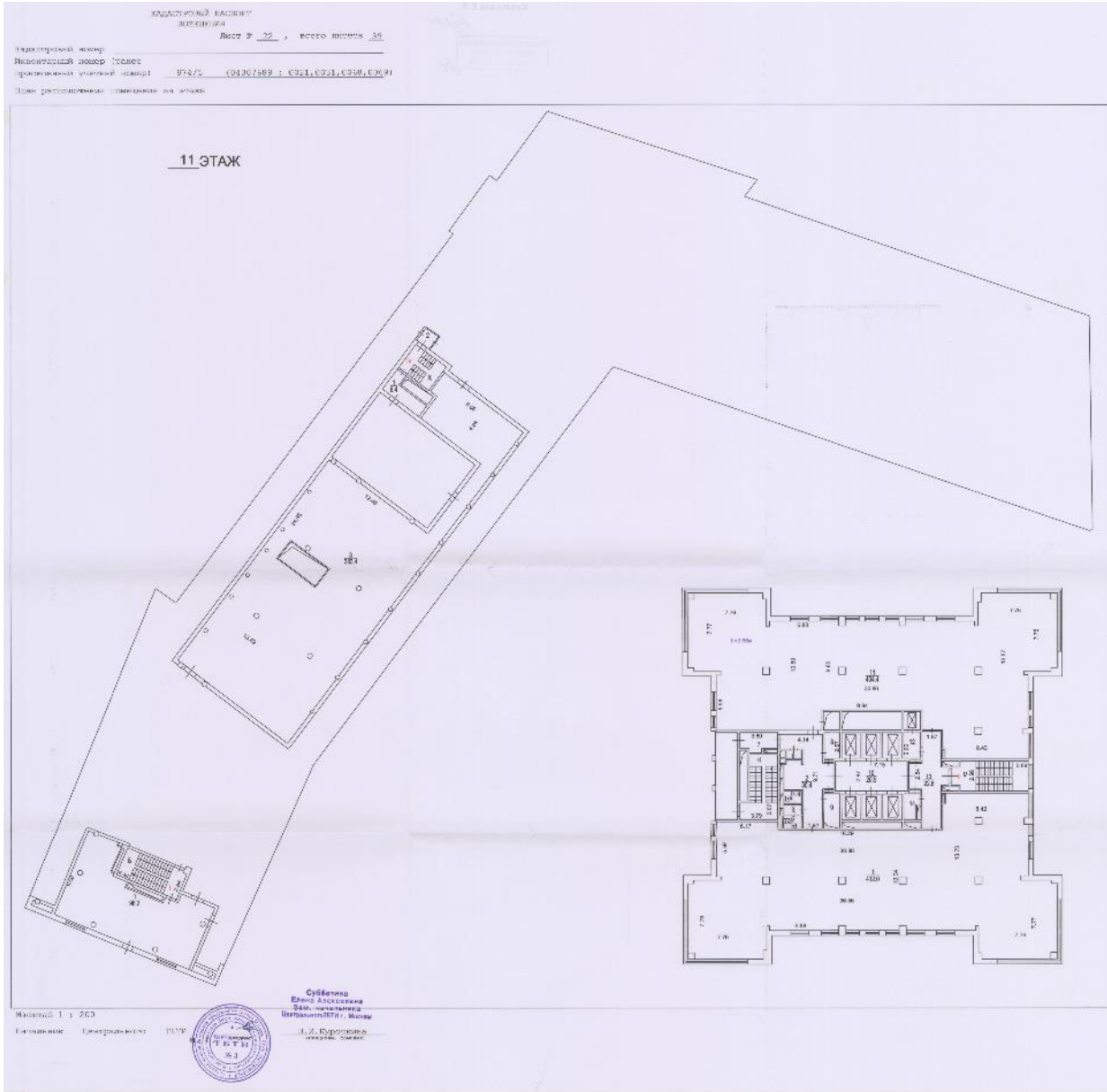
Ф. Л. Блинов

Согласие  
 специализированного  
 депозитария получено  
 Дата  
 04.04.18  
 Ответственный  
 сотрудник  
 ДВУО

ЗАО УК «РВМ Капитал» ДУ ЗПИФ недвижимости «РВМ Мегалполис»			
№	Должность	Ф.И.О.	Подпись
1	Менеджер договора		<i>[Signature]</i>
2	Руководитель по направлению		<i>[Signature]</i>
3	Финансовый директор		<i>[Signature]</i>
4	Главный бухгалтер/бухгалтер		<i>[Signature]</i>
5	Юридический контроль		<i>[Signature]</i>
6	Компьютер		<i>[Signature]</i>







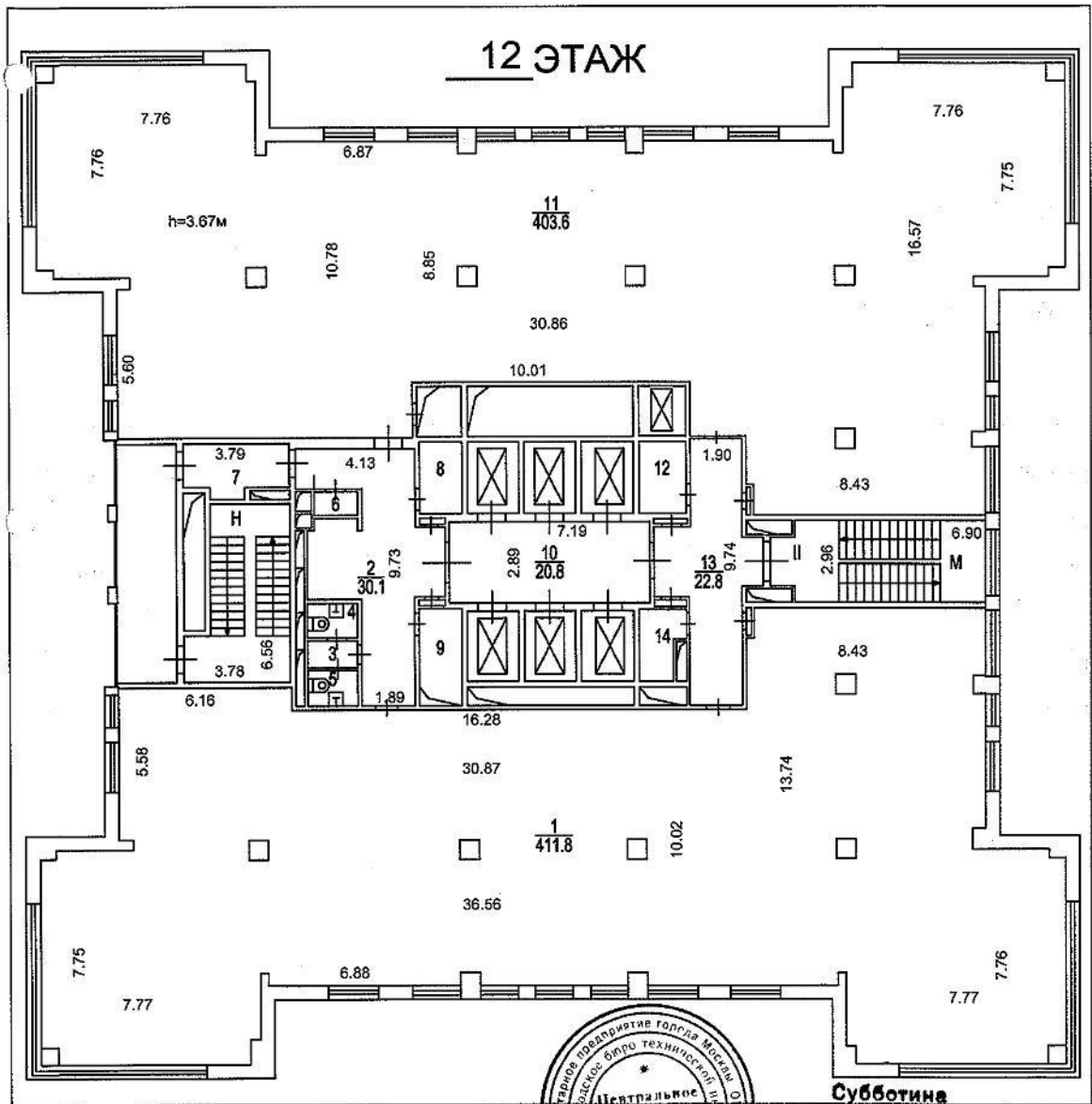


КАДАСТРОВЫЙ ПАСПОРТ  
 ПОМЕЩЕНИЯ

Лист № 23 , всего листов 39

Кадастровый номер \_\_\_\_\_  
 Инвентарный номер (ранее  
 присвоенный учётный номер) 974/5 (04307689 : 0022,0032)

План расположения помещения на этаже



Масштаб 1 : 200

Начальник Центрального ТБТИ

М. П.



**Субботина**  
 Елена Алексеевна  
 Зам. начальника  
 Центрального ТБТИ г. Москвы

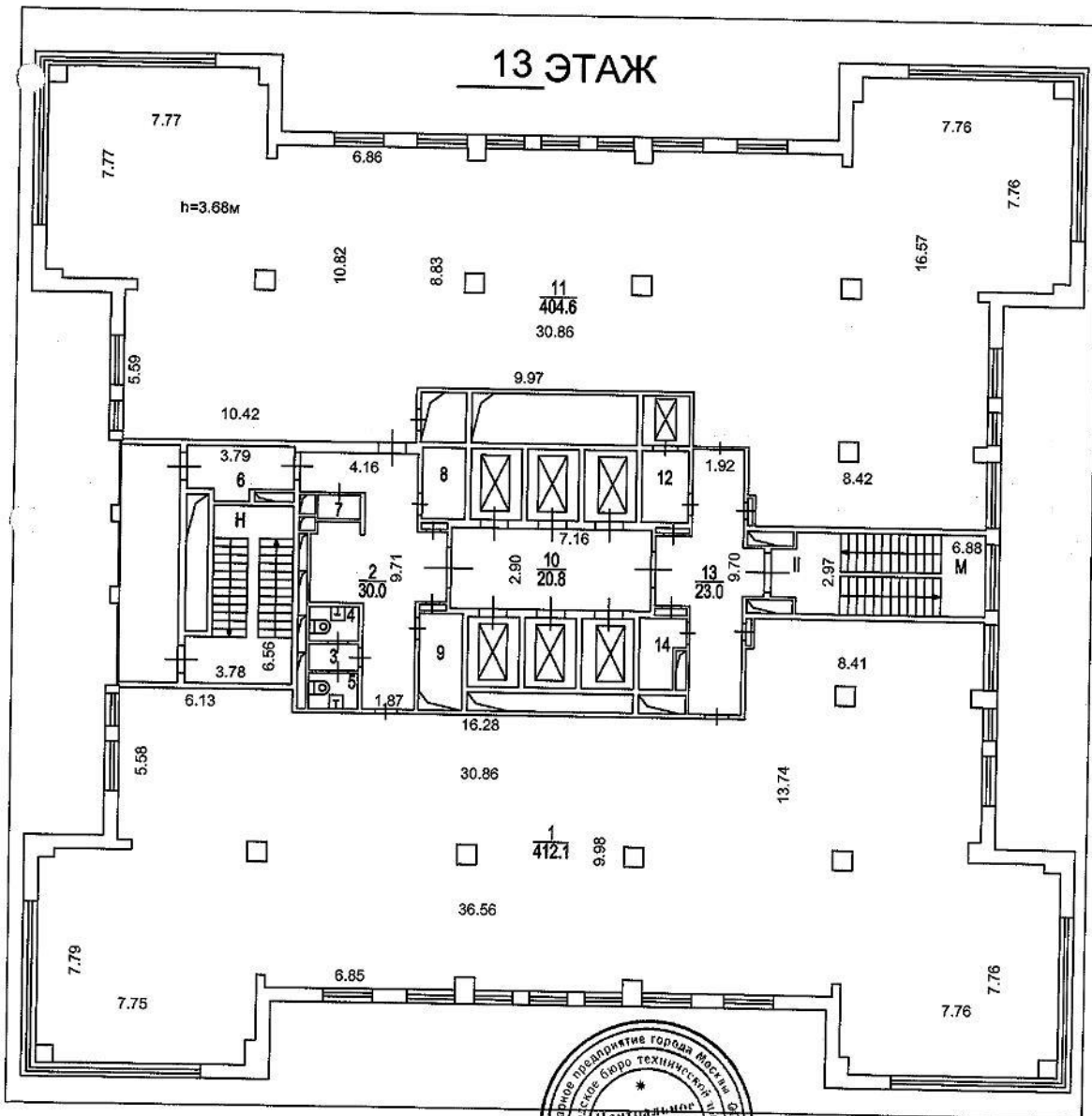
Н. И. Курочкина  
 (инициалы, фамилия)

КАДАСТРОВЫЙ ПАСПОРТ  
 ПОМЕЩЕНИЯ

Лист № 24 , всего листов 39

Кадастровый номер \_\_\_\_\_  
 Инвентарный номер (ранее  
 присвоенный учётный номер) 974/5 (04307689 : 0023,0026)

План расположения помещения на этаже



Масштаб 1 : 200

Начальник Центрального ТБТИ

М. П.



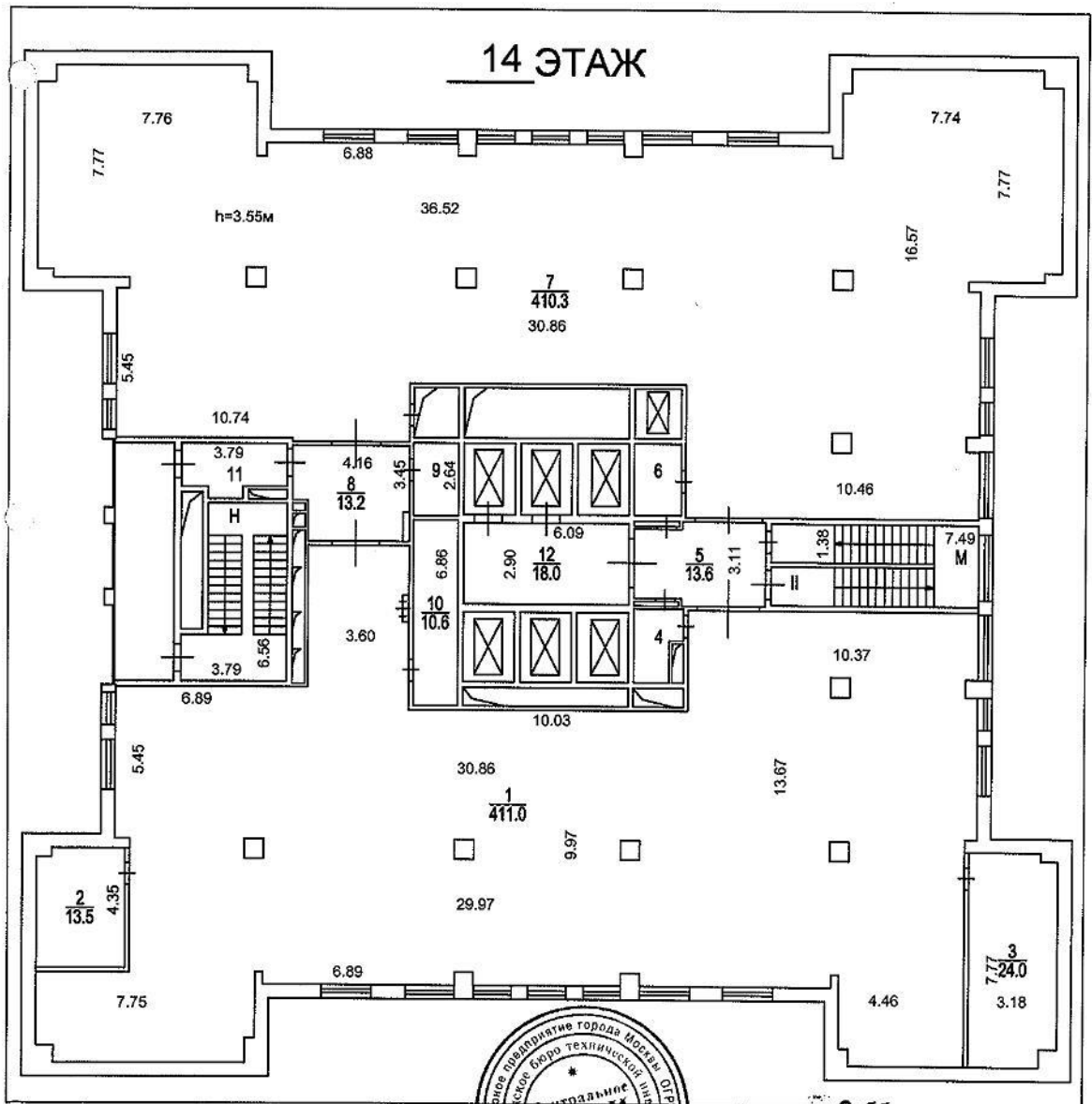
**Субботина**  
**Елена Алексеевна**  
 Зам. начальника  
 Центрального ТБТИ  
 (инициалы, фамилия)

КАДАСТРОВЫЙ ПАСПОРТ  
ПОМЕЩЕНИЯ

Лист № 25 , всего листов 39

Кадастровый номер \_\_\_\_\_  
Инвентарный номер (ранее  
присвоенный учётный номер) 974/5 (04307689 : 0024,0027)


План расположения помещения на этаже



Масштаб 1 : 200

Начальник Центрального

ТБТИ



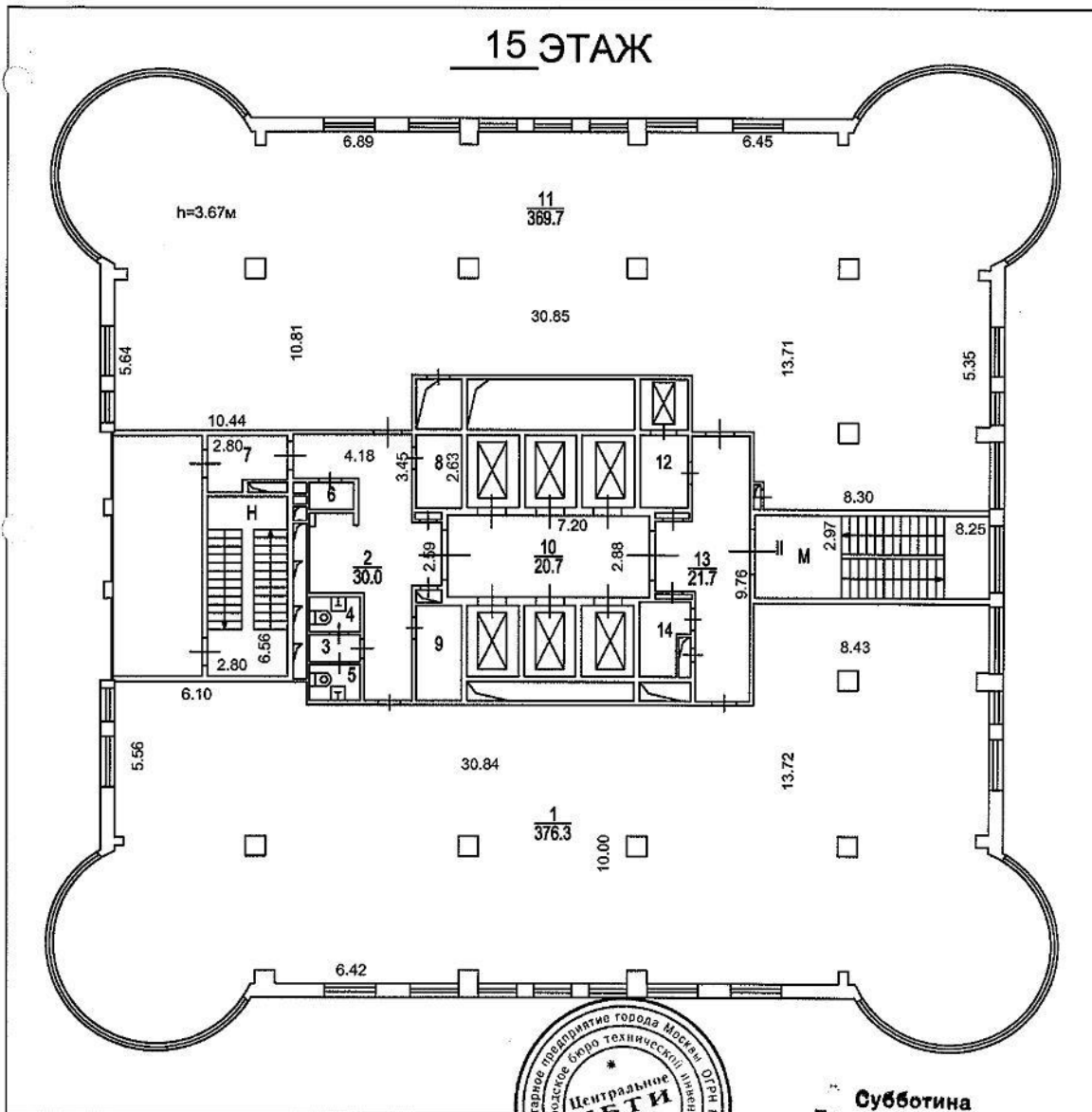
**Субботина**  
**Елена Алексеевна**  
Зам. начальника  
Центрального ТБТИ г. Москвы  
**Н. И. Курочкина**  
(инициалы, фамилия)

КАДАСТРОВЫЙ ПАСПОРТ  
 ПОМЕЩЕНИЯ

Лист № 26 , всего листов 39

Кадастровый номер \_\_\_\_\_  
 Инвентарный номер (ранее  
 присвоенный учётный номер) 974/5 (04307689 : 0025,0028)

План расположения помещения на этаже



Масштаб 1 : 200

Начальник Центрального ТВТИ



М. П. (подпись)

**Субботина**  
**Елена Алексеевна**  
 Зам. начальника  
 Центрального ТВТИ г. Москвы

Н. И. Курочкина  
 (инициалы, фамилия)

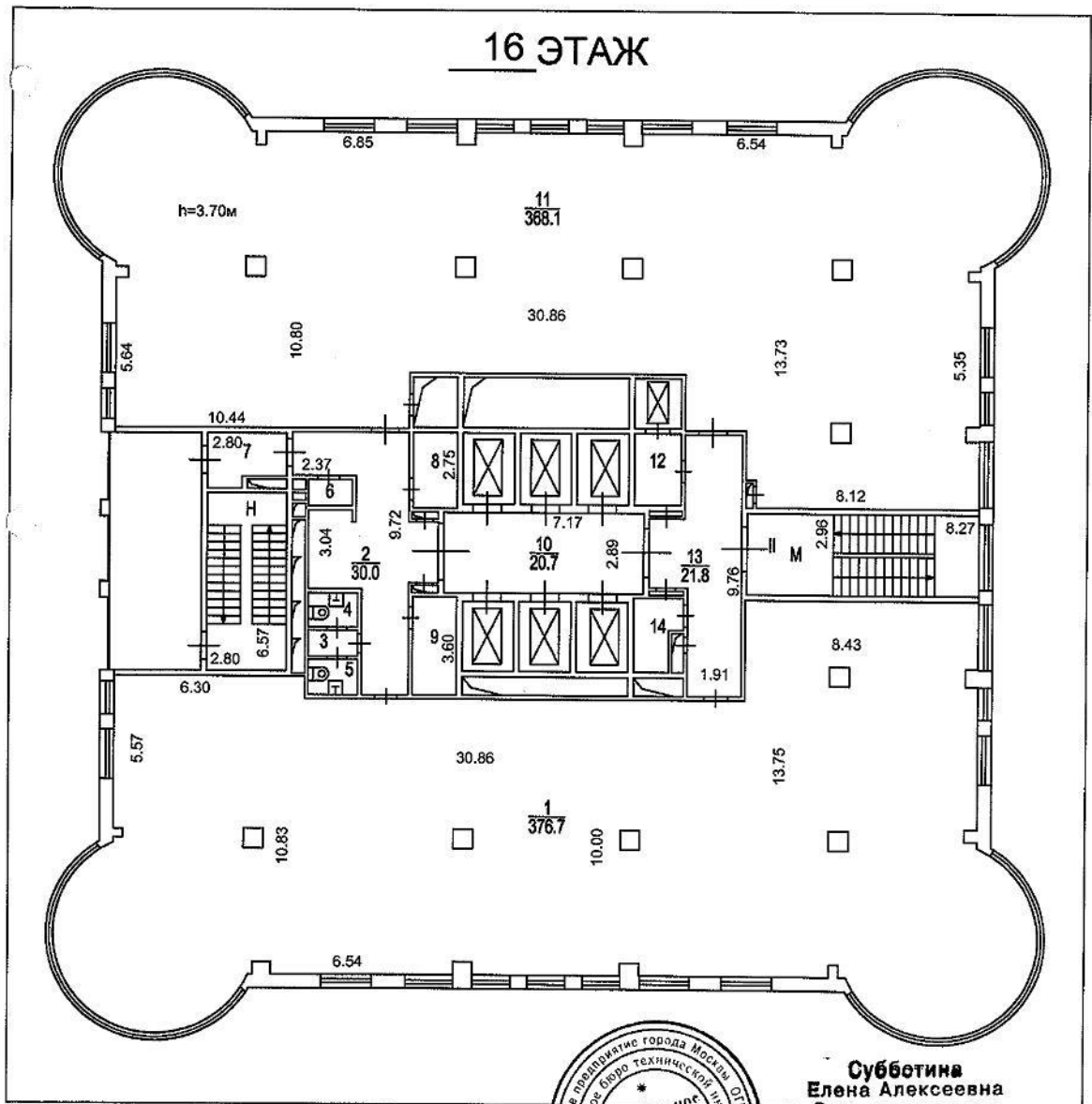


КАДАСТРОВЫЙ ПАСПОРТ  
ПОМЕЩЕНИЯ

Лист № 27 , всего листов 39

Кадастровый номер \_\_\_\_\_  
Инвентарный номер (ранее  
присвоенный учётный номер) 974/5 (04307689 : 0033,0035)

План расположения помещения на этаже



Масштаб 1 : 200

Начальник Центрального ТБТИ

М. П.



Субботина  
Елена Алексеевна  
Зам. начальника  
Центрального ТБТИ г. Москвы

Н. И. Курочкина  
(инициалы, фамилия)

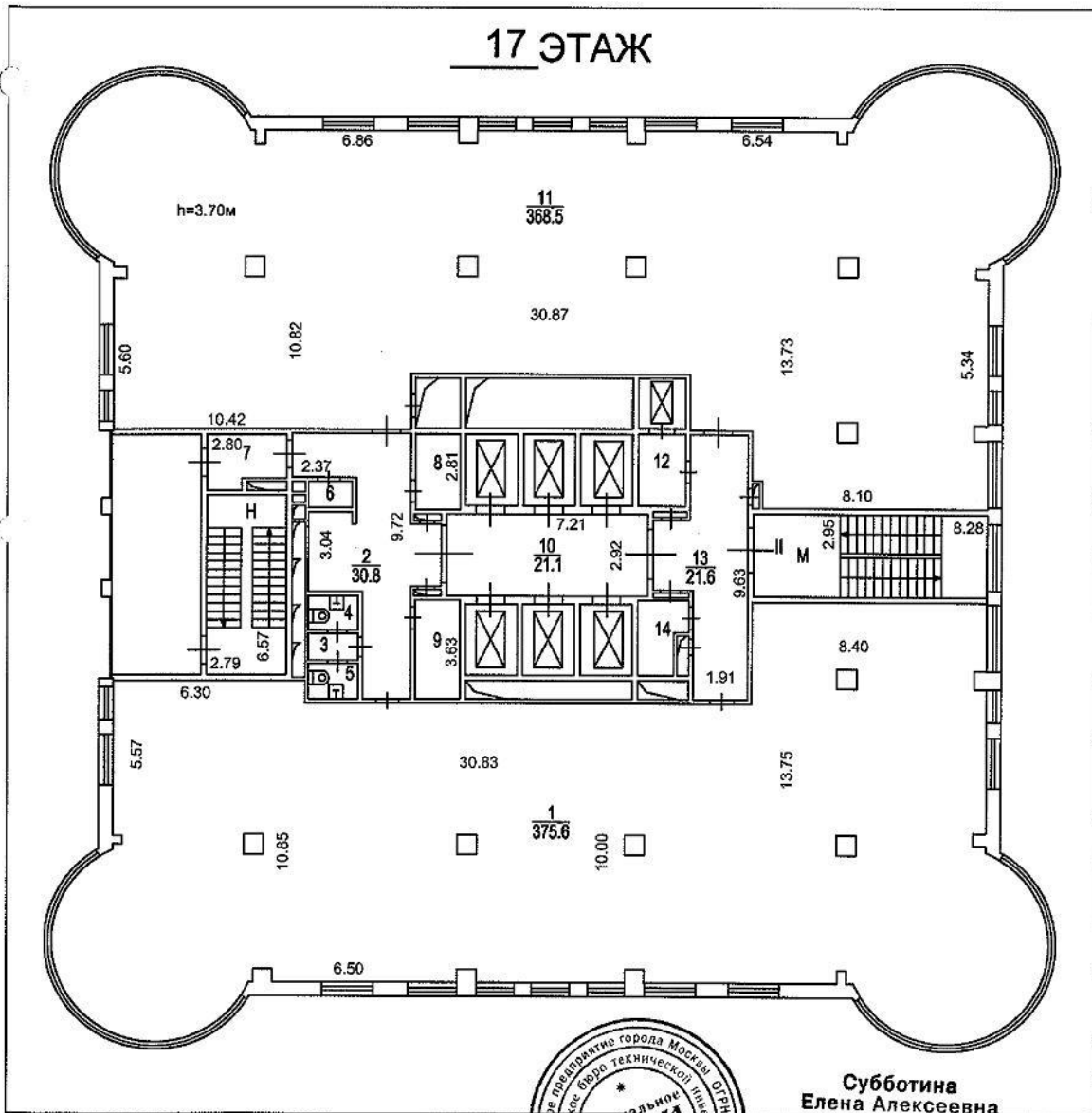
КАДАСТРОВЫЙ ПАСПОРТ  
 ПОМЕЩЕНИЯ

Лист № 28 , всего листов 39

Кадастровый номер \_\_\_\_\_

Инвентарный номер (ранее  
 присвоенный учётный номер) 974/5 (04307689 : 0034,0036)

План расположения помещения на этаже



Масштаб 1 : 200

Начальник Центрального ТВТИ



М. П.

Субботина  
 Елена Алексеевна  
 Зам. начальника  
 Центрального ТВТИ г. Москвы

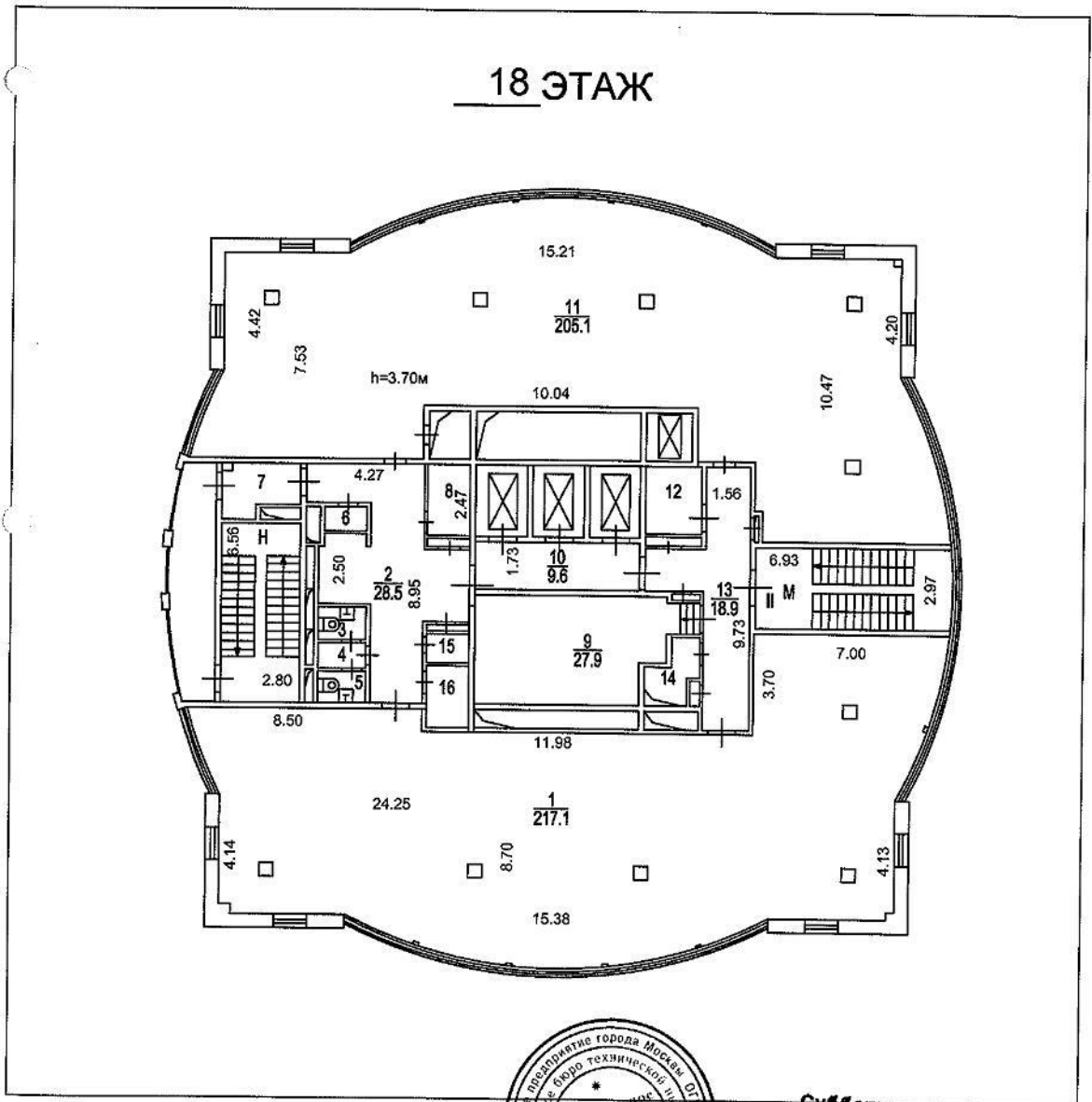
Н. И. Курочкина  
 (инициалы, фамилия)

КАДАСТРОВЫЙ ПАСПОРТ  
ПОМЕЩЕНИЯ

Лист № 29 , всего листов 39

Кадастровый номер \_\_\_\_\_  
Инвентарный номер (ранее  
присвоенный учётный номер) 974/5 (04307689 : 0047,0057)

План расположения помещения на этаже



Масштаб 1 : 200

Начальник Центрального ТБТИ



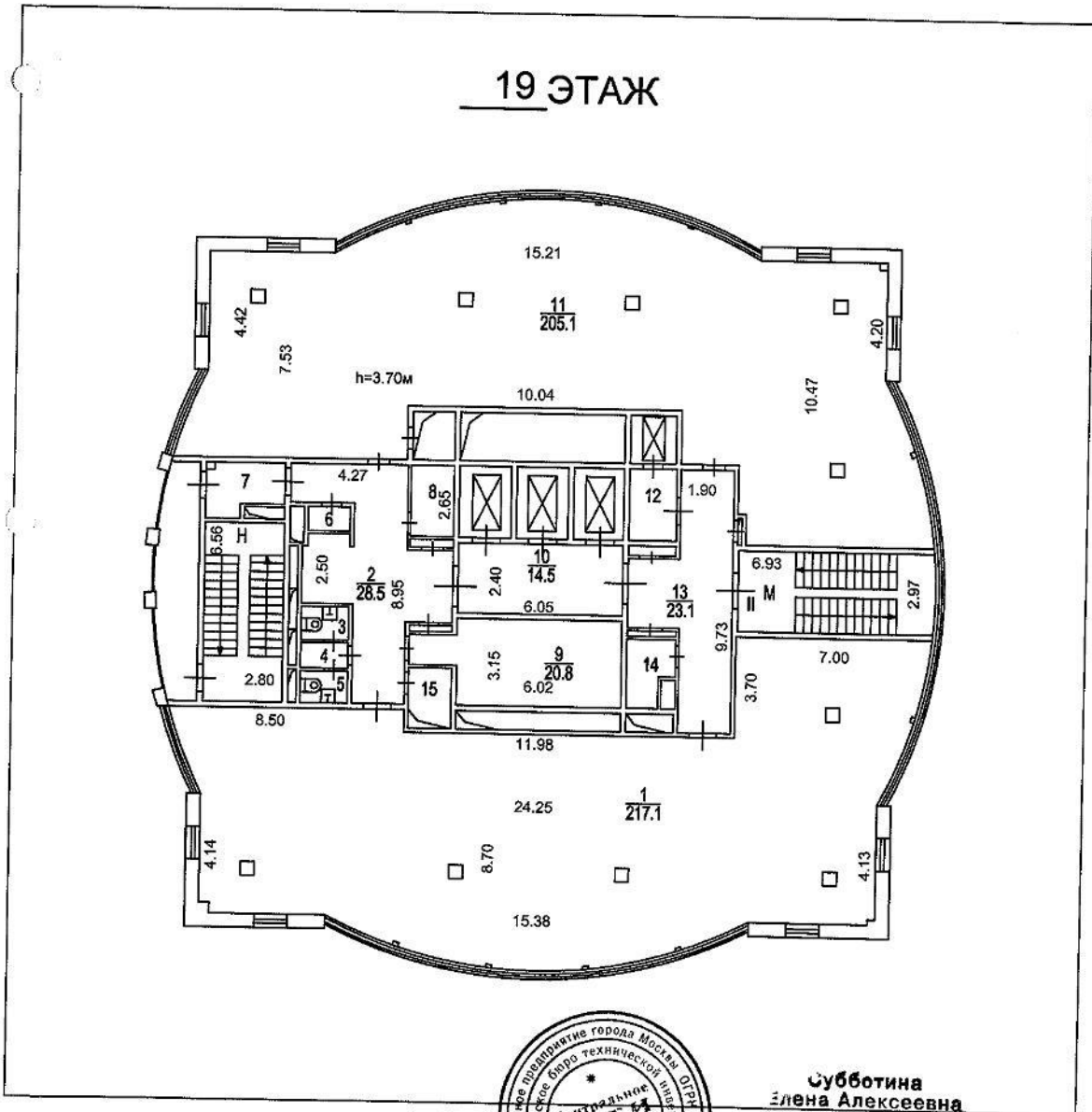
Субботина  
Елена Алексеевна  
Зам. начальника  
Центрального ТБТИ г. Москвы  
Н. И. Курочкина  
(инициалы, фамилия)

КАДАСТРОВЫЙ ПАСПОРТ  
ПОМЕЩЕНИЯ

Лист № 30 , всего листов 39

Кадастровый номер \_\_\_\_\_  
Инвентарный номер (ранее  
присвоенный учётный номер) 974/5 (04307689 : 0048,0058)

План расположения помещения на этаже



Масштаб 1 : 200

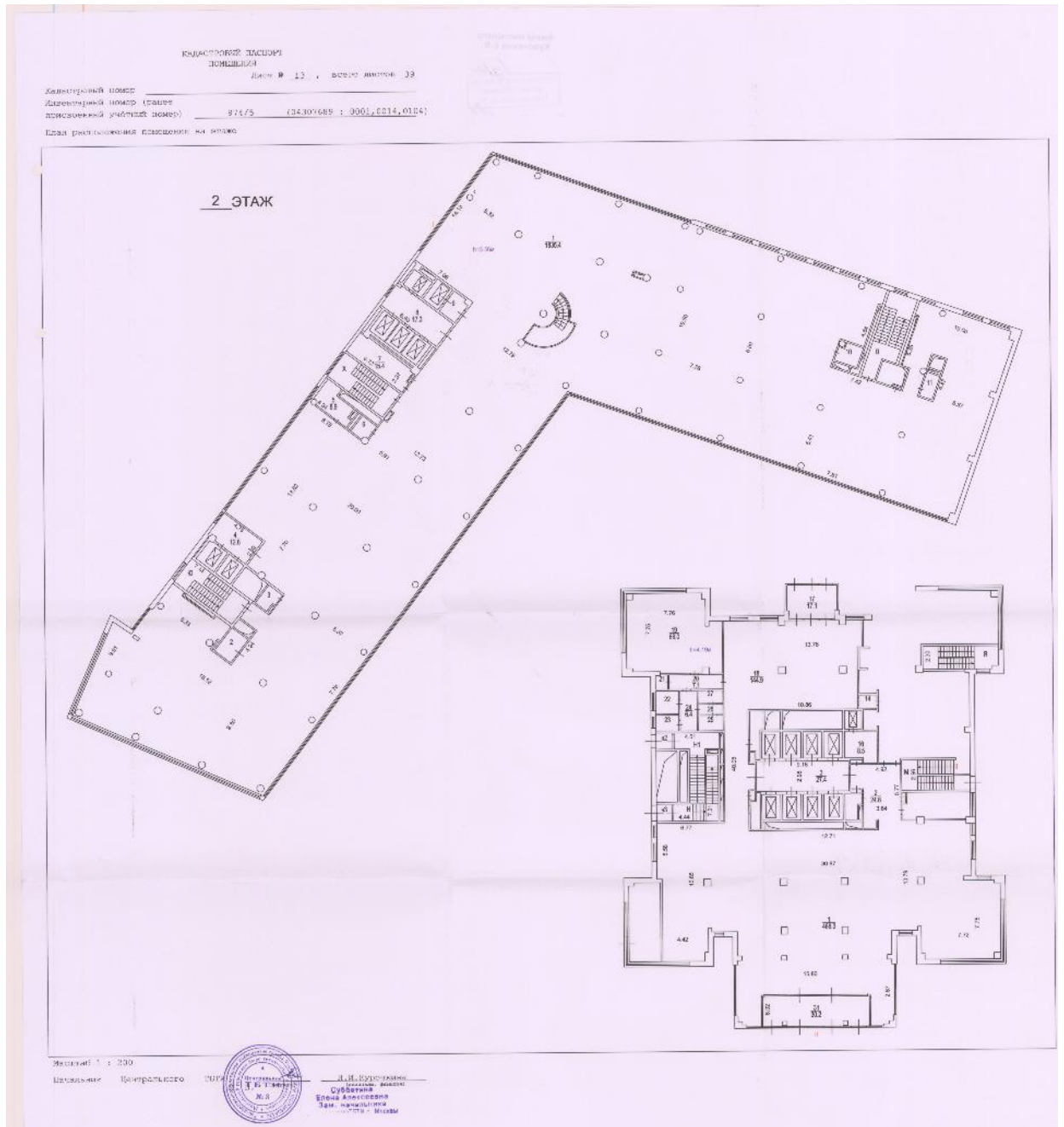
Начальник Центрального ТВТИ



Субботина  
Элена Алексеевна  
М. Начальника  
г. Москвы

Н. И. Курочкина  
(инициалы, фамилия)



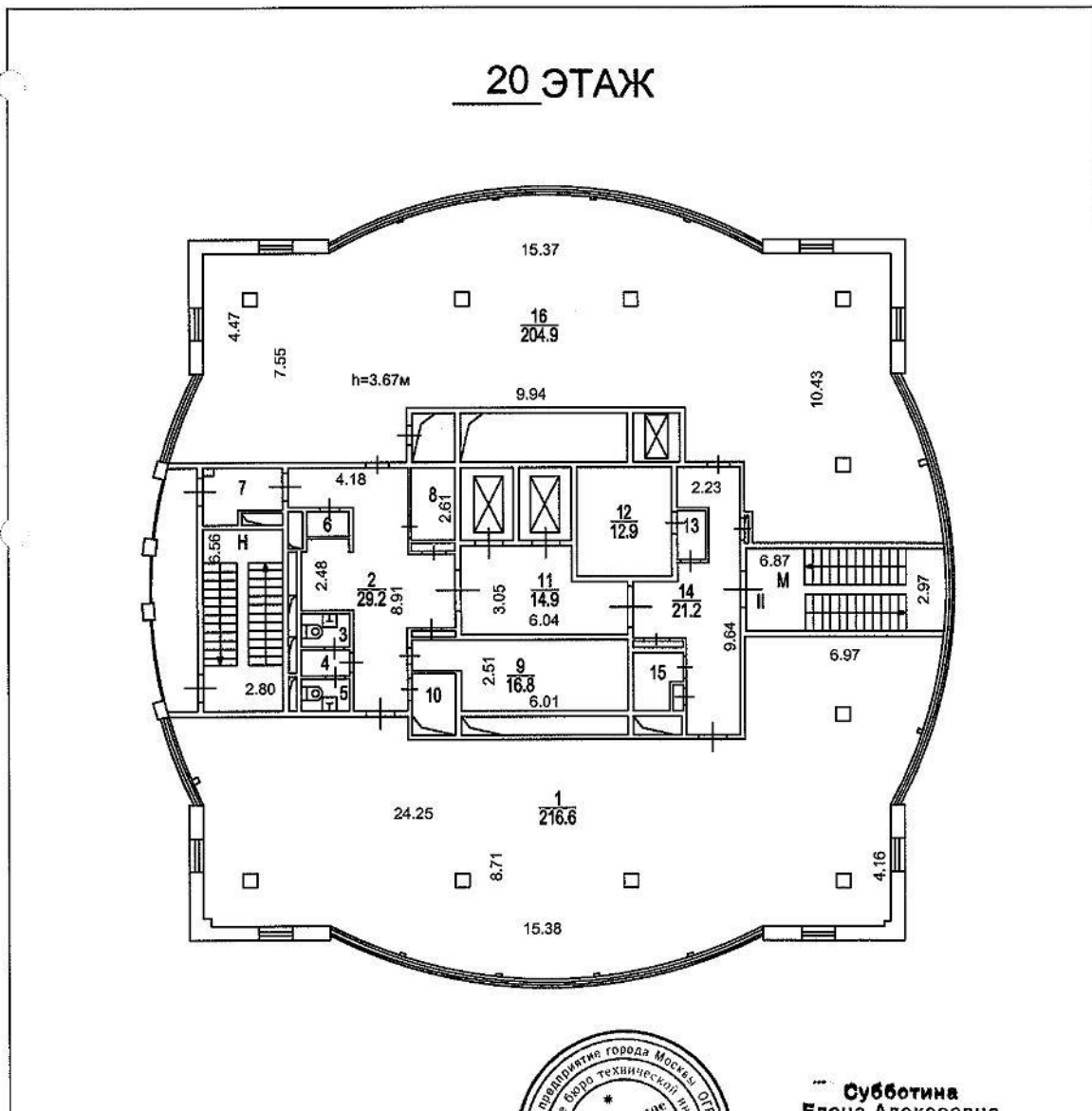


КАДАСТРОВЫЙ ПАСПОРТ  
ПОМЕЩЕНИЯ

Лист № 31 , всего листов 39

Кадастровый номер \_\_\_\_\_  
Инвентарный номер (ранее  
присвоенный учётный номер) 974/5 (04307689 : 0049,0059)

План расположения помещения на этаже



Масштаб 1 : 200

Начальник Центрального ТБТИ



**Субботина**  
**Елена Алексеевна**  
Зам. начальника  
Центрального ТБТИ г. Москвы

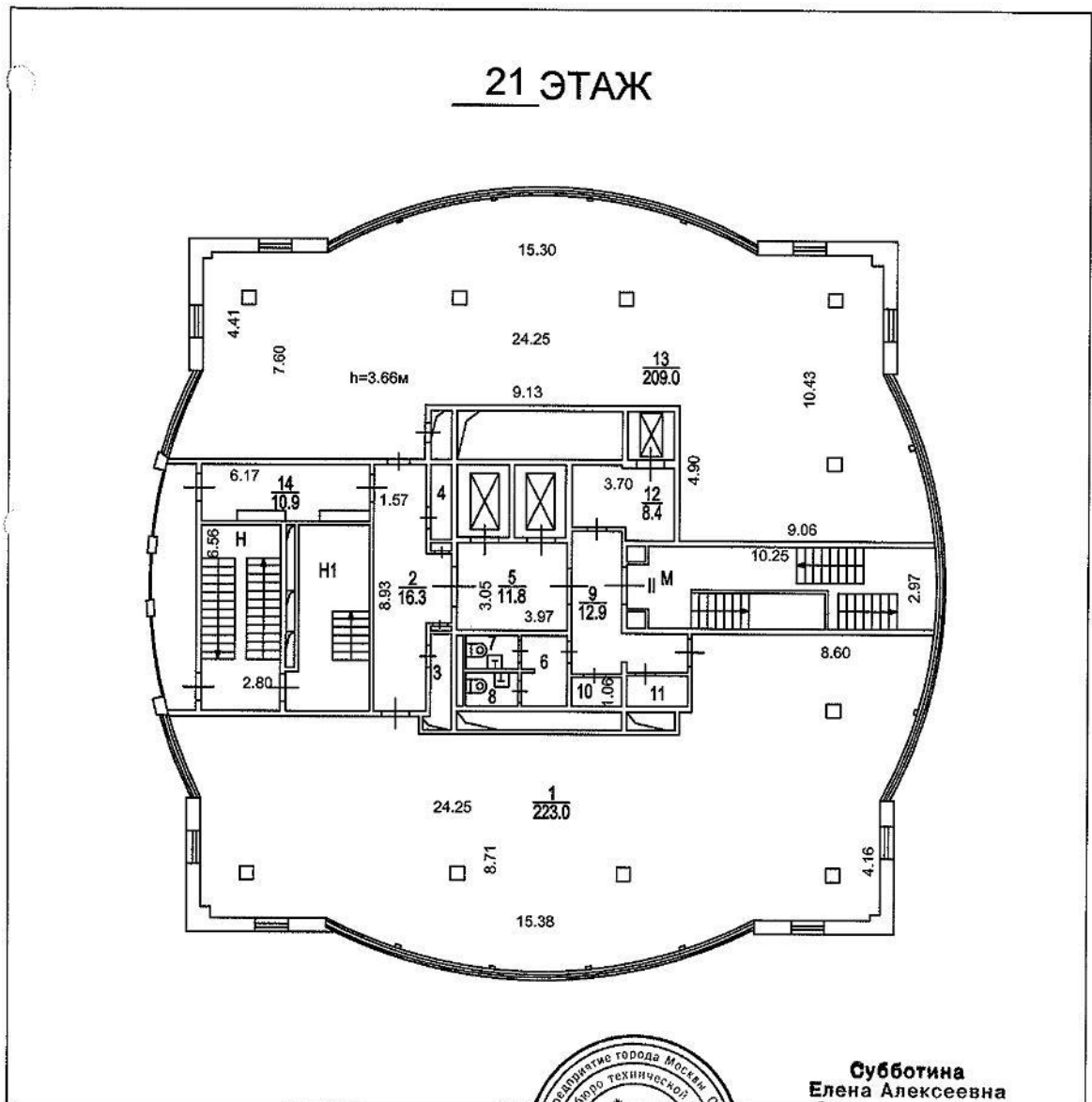
Н. И. Курочкина  
(инициалы, фамилия)

КАДАСТРОВЫЙ ПАСПОРТ  
ПОМЕЩЕНИЯ

Лист № 32 , всего листов 39

Кадастровый номер \_\_\_\_\_  
Инвентарный номер (ранее  
присвоенный учётный номер) 974/5 (04307689 : 0050,0060)

План расположения помещения на этаже



Масштаб 1 : 200

Начальник Центрального ТБТИ  
М.



**Субботина  
Елена Алексеевна**  
Зам. начальника  
Центрального ТБТИ г. Москвы

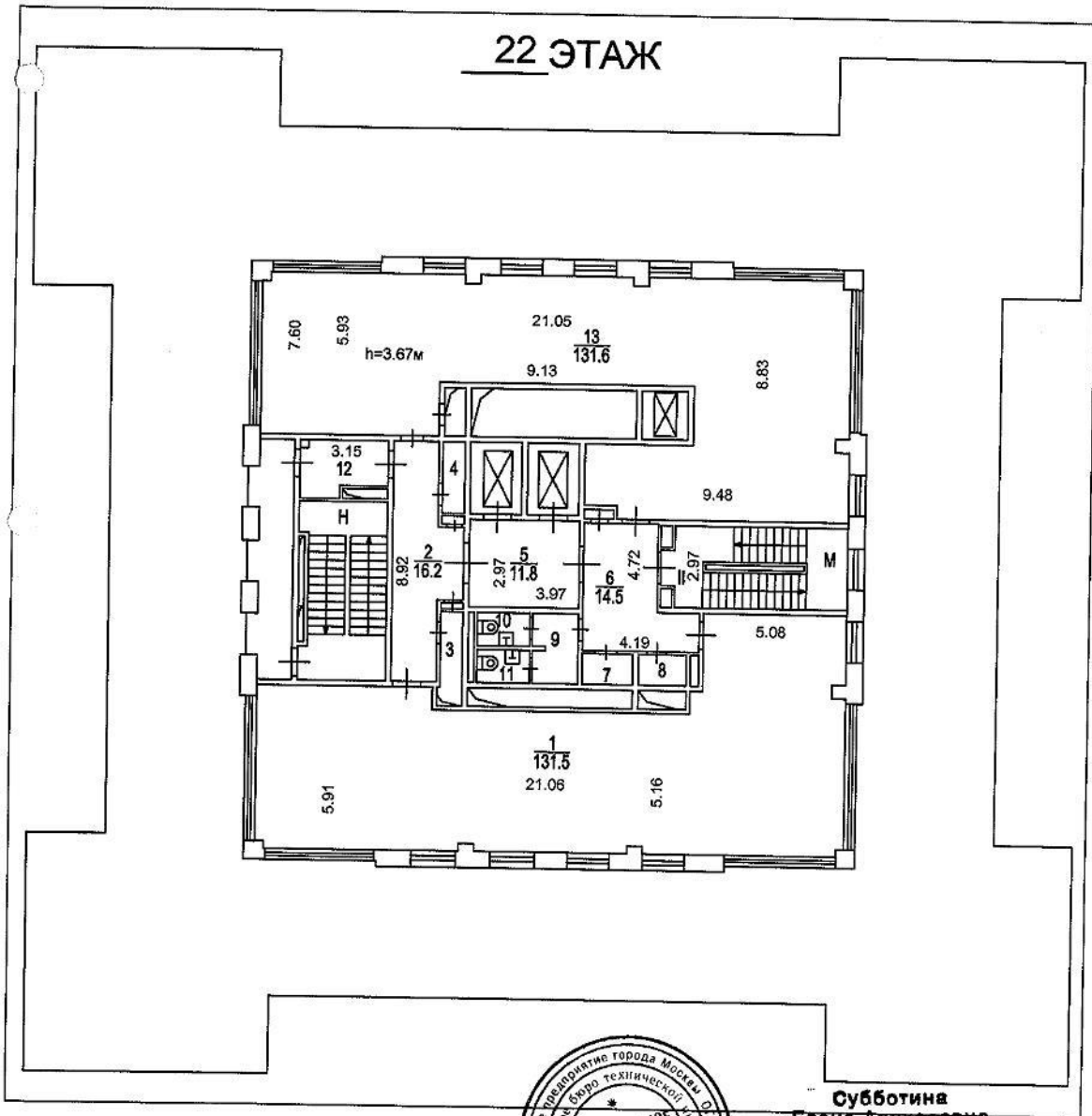
**Н.И. Курочкина**  
(инициалы, фамилия)

КАДАСТРОВЫЙ ПАСПОРТ  
 ПОМЕЩЕНИЯ

Лист № 33 , всего листов 39

Кадастровый номер \_\_\_\_\_  
 Инвентарный номер (ранее  
 присвоенный учётный номер) 974/5 (04307689 : 0051,0061)

План расположения помещения на этаже



Масштаб 1 : 200

Начальник Центрального ТБТИ М.



**Субботина**  
**Елена Алексеевна**  
 Зам. начальника  
 Центрального ТБТИ г. Москвы

**Н. И. Курочкина**  
 (инициалы, фамилия)



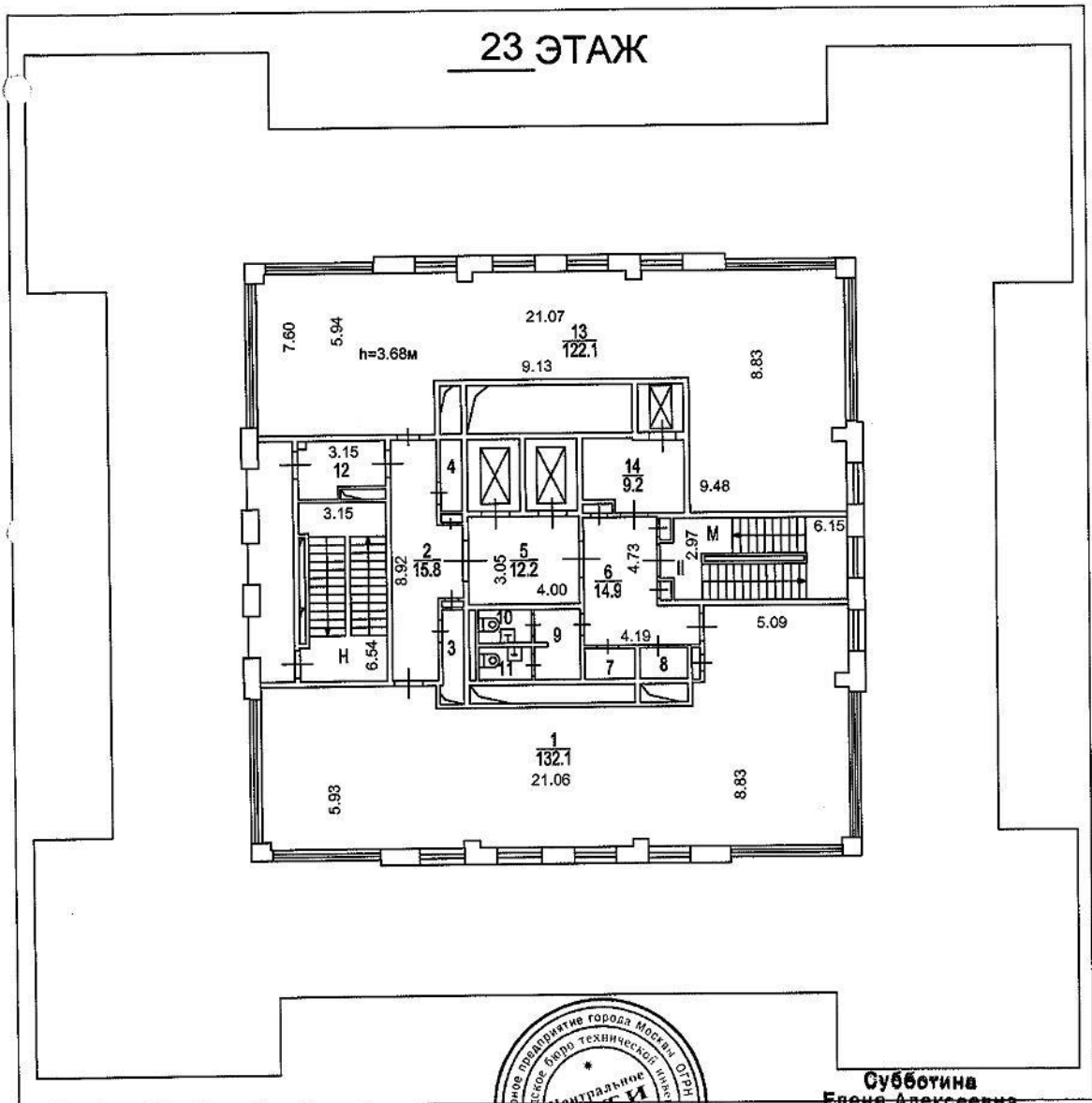
КАДАСТРОВЫЙ ПАСПОРТ  
ПОМЕЩЕНИЯ

Лист № 34 , всего листов 39

Кадастровый номер \_\_\_\_\_

Инвентарный номер (ранее  
присвоенный учётный номер) 974/5 (04307689 : 0052,0062)

План расположения помещения на этаже



Масштаб 1 : 200

Начальник Центрального ТБТИ  
М. И. (подпись)



**Субботина**  
**Елена Алексеевна**  
Зам. начальника  
Центрального ТБТИ г. Москвы

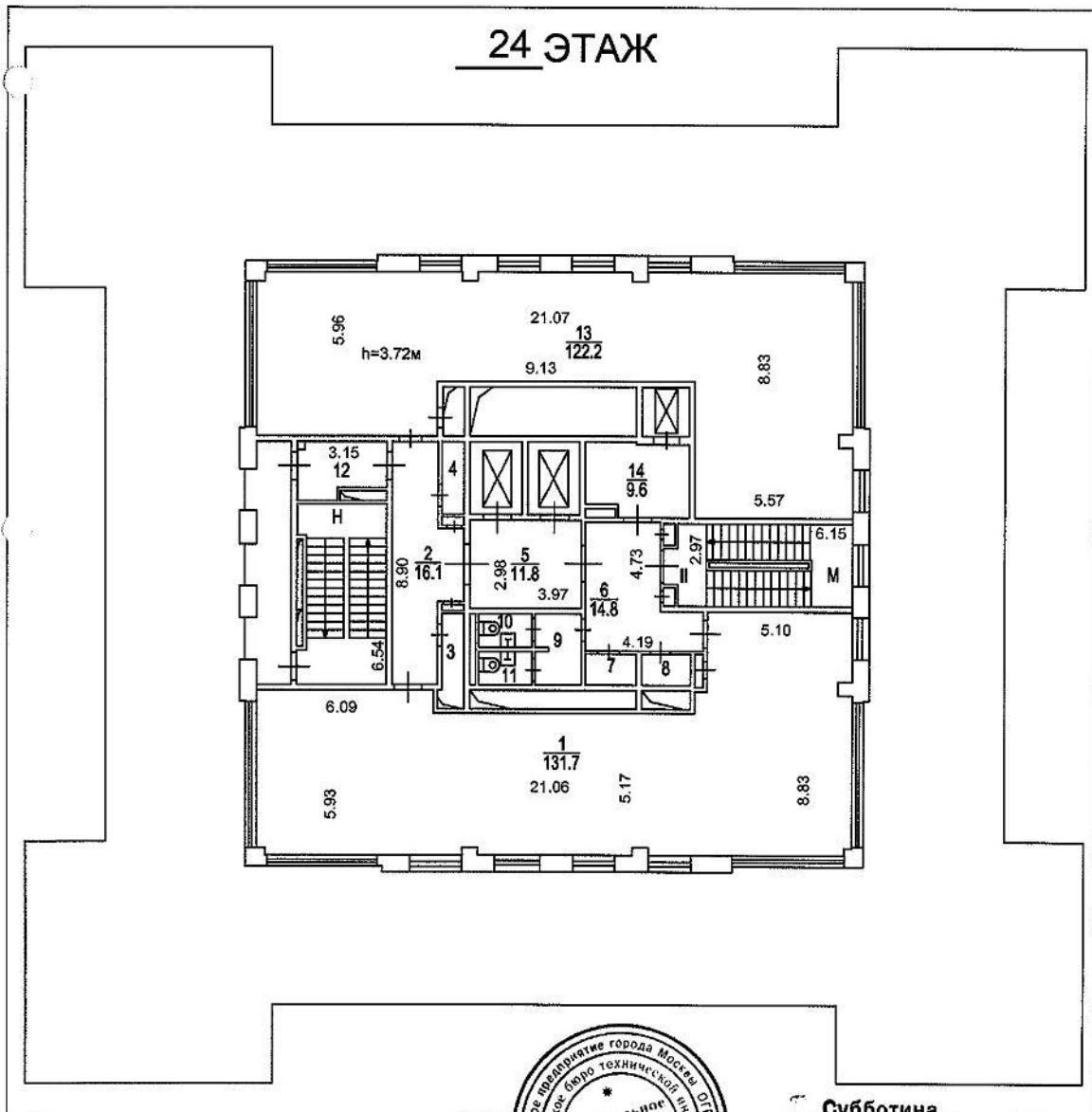
*Е.А. Субботина*  
**Н.И. Курочкина**  
(инициалы, фамилия)

КАДАСТРОВЫЙ ПАСПОРТ  
ПОМЕЩЕНИЯ

Лист № 35 , всего листов 39

Кадастровый номер \_\_\_\_\_  
Инвентарный номер (ранее  
присвоенный учётный номер) 974/5 (04307689 : 0053,0063)

План расположения помещения на этаже



Масштаб 1 : 200

Начальник Центрального ТБТИ



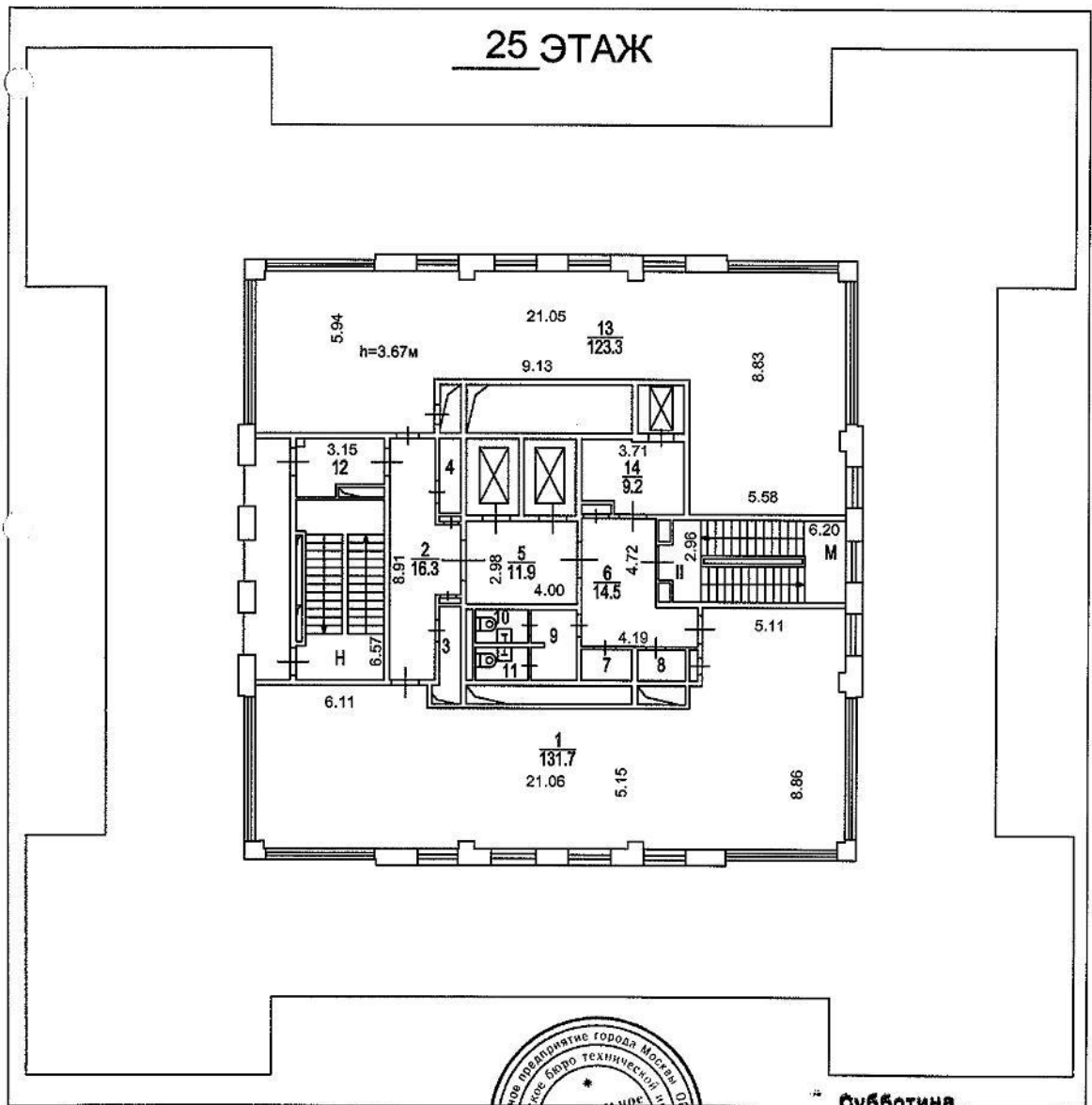
**Субботина**  
**Елена Алексеевна**  
**Зам. начальника**  
Центрального ТБТИ г. Москвы  
**Н.И. Курочкина**  
(инициалы, фамилия)

КАДАСТРОВЫЙ ПАСПОРТ  
ПОМЕЩЕНИЯ

Лист № 36 , всего листов 39

Кадастровый номер \_\_\_\_\_  
Инвентарный номер (ранее  
присвоенный учётный номер) 974/5 (04307689 : 0054,0064)

План расположения помещения на этаже



Масштаб 1 : 200

Начальник Центрального ТБТИ



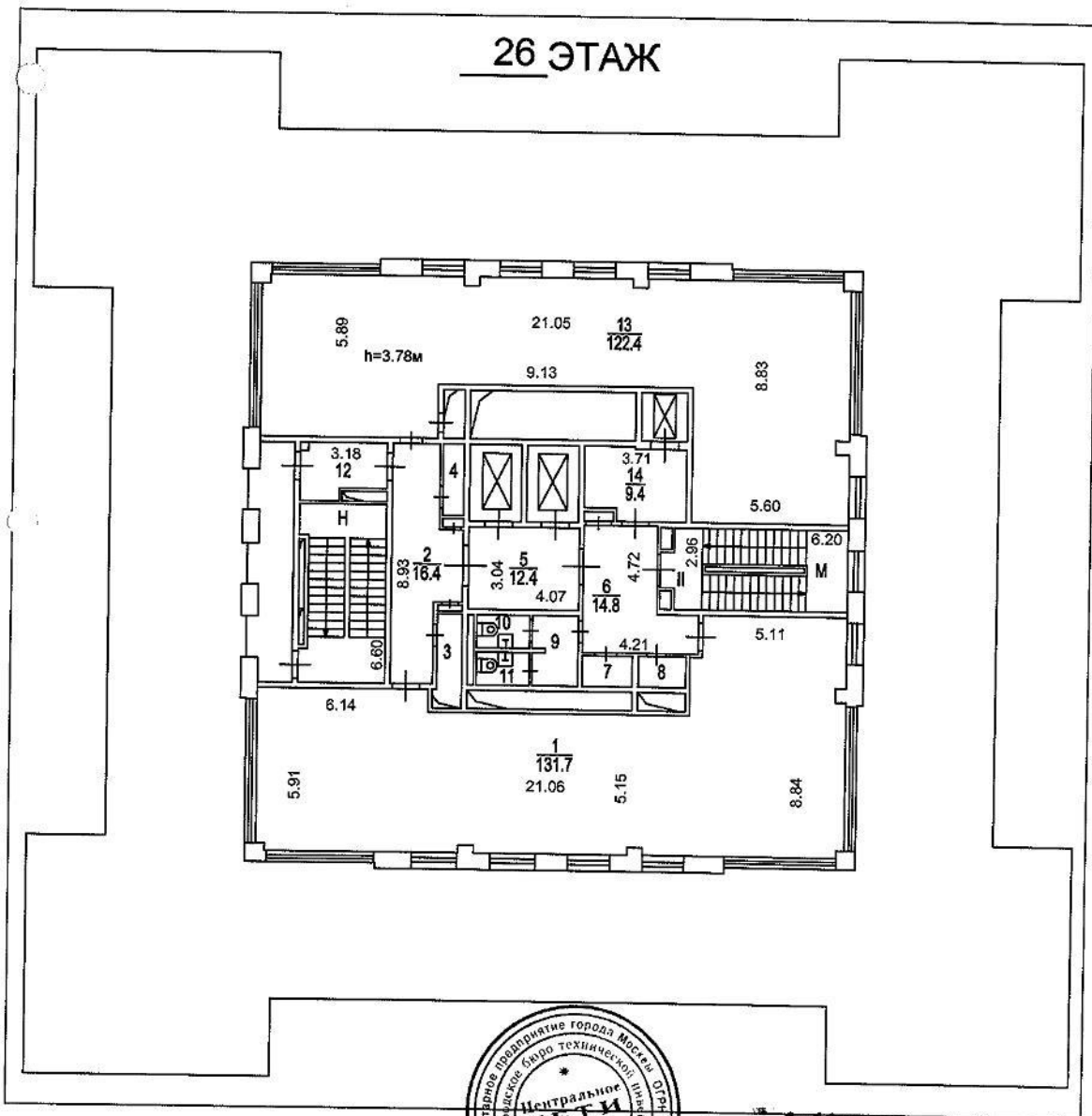
**Субботина**  
**Елена Алексеевна**  
Зам. начальника  
Центрального ТБТИ г. Москвы  
**Н. И. Курочкина**  
(инициалы, фамилия)

КАДАСТРОВЫЙ ПАСПОРТ  
 ПОМЕЩЕНИЯ

Лист № 37 , всего листов 39

Кадастровый номер \_\_\_\_\_  
 Инвентарный номер (ранее  
 присвоенный учётный номер) 974/5 (04307689 : 0055,0065)

План расположения помещения на этаже



Масштаб 1 : 200

Начальник Центрального



Субботина  
 Елена Алексеевна  
 Зам. начальника  
 Центрального ТЭТИ Москвы  
 Н. И. Курочкина  
 (инициалы, фамилия)

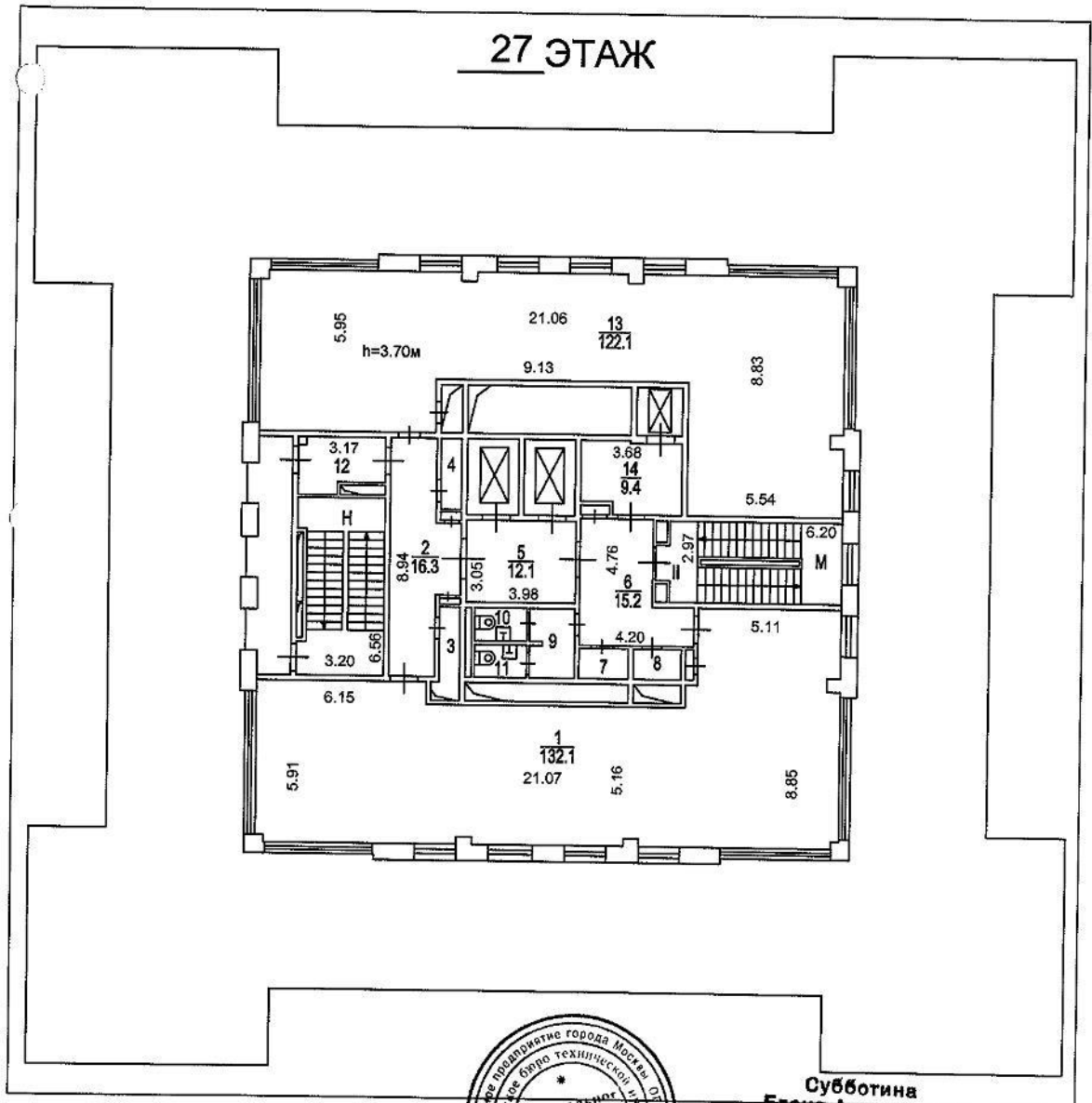


КАДАСТРОВЫЙ ПАСПОРТ  
ПОМЕЩЕНИЯ

Лист № 38 , всего листов 39

Кадастровый номер \_\_\_\_\_  
Инвентарный номер (ранее  
присвоенный учётный номер) 974/5 (04307689 : 0056,0066)

План расположения помещения на этаже



Масштаб 1 : 200

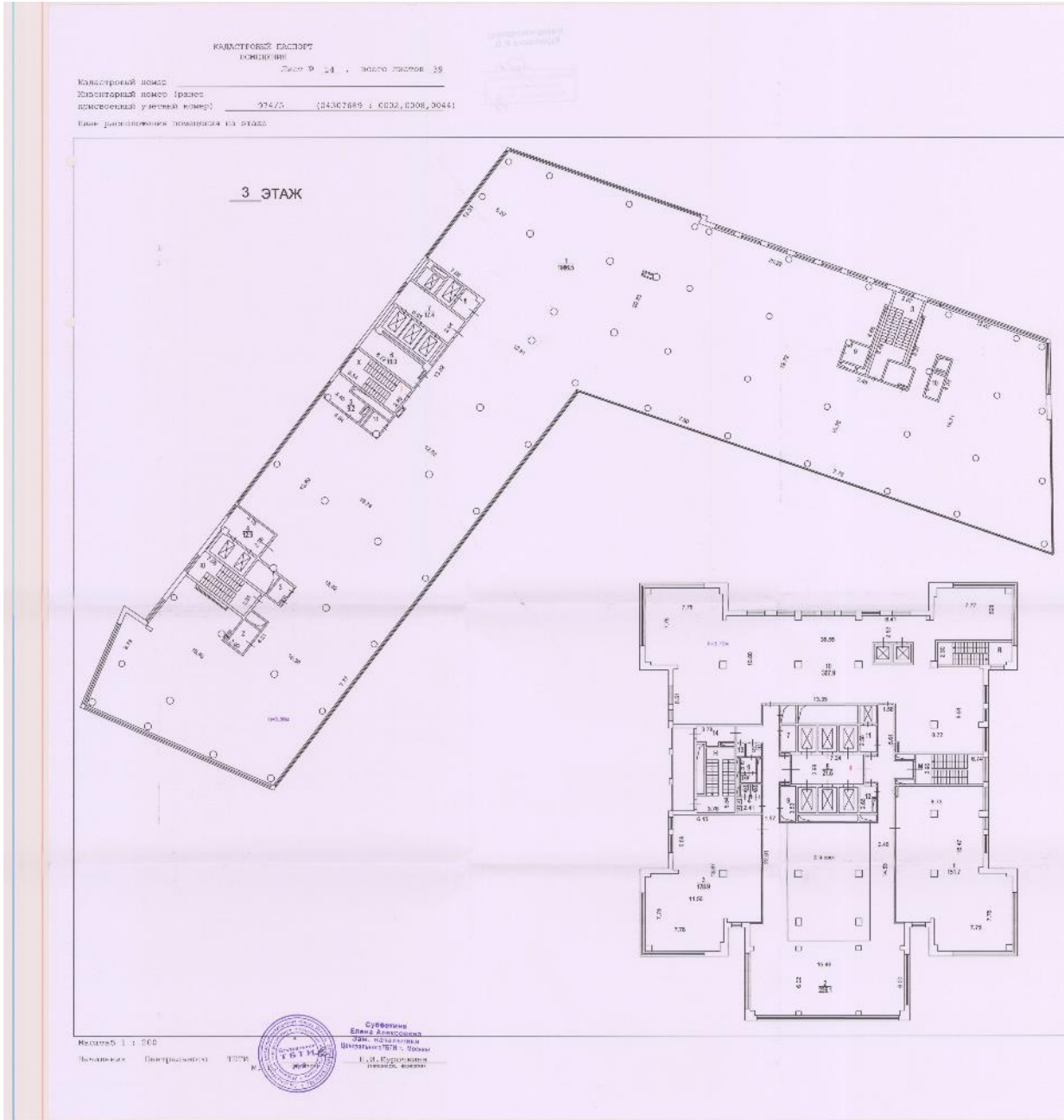
Начальник Центрального

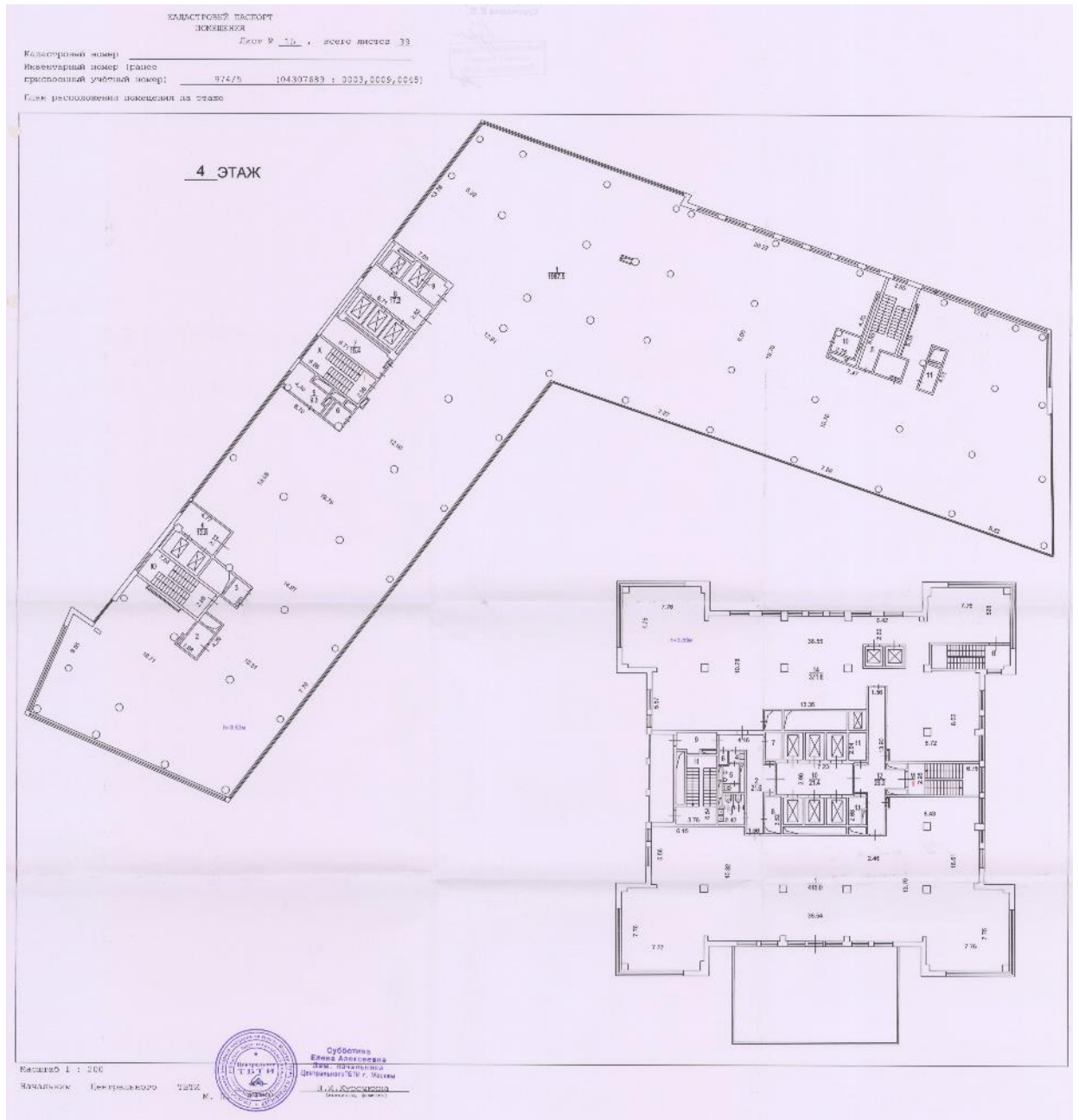
ТБТИ

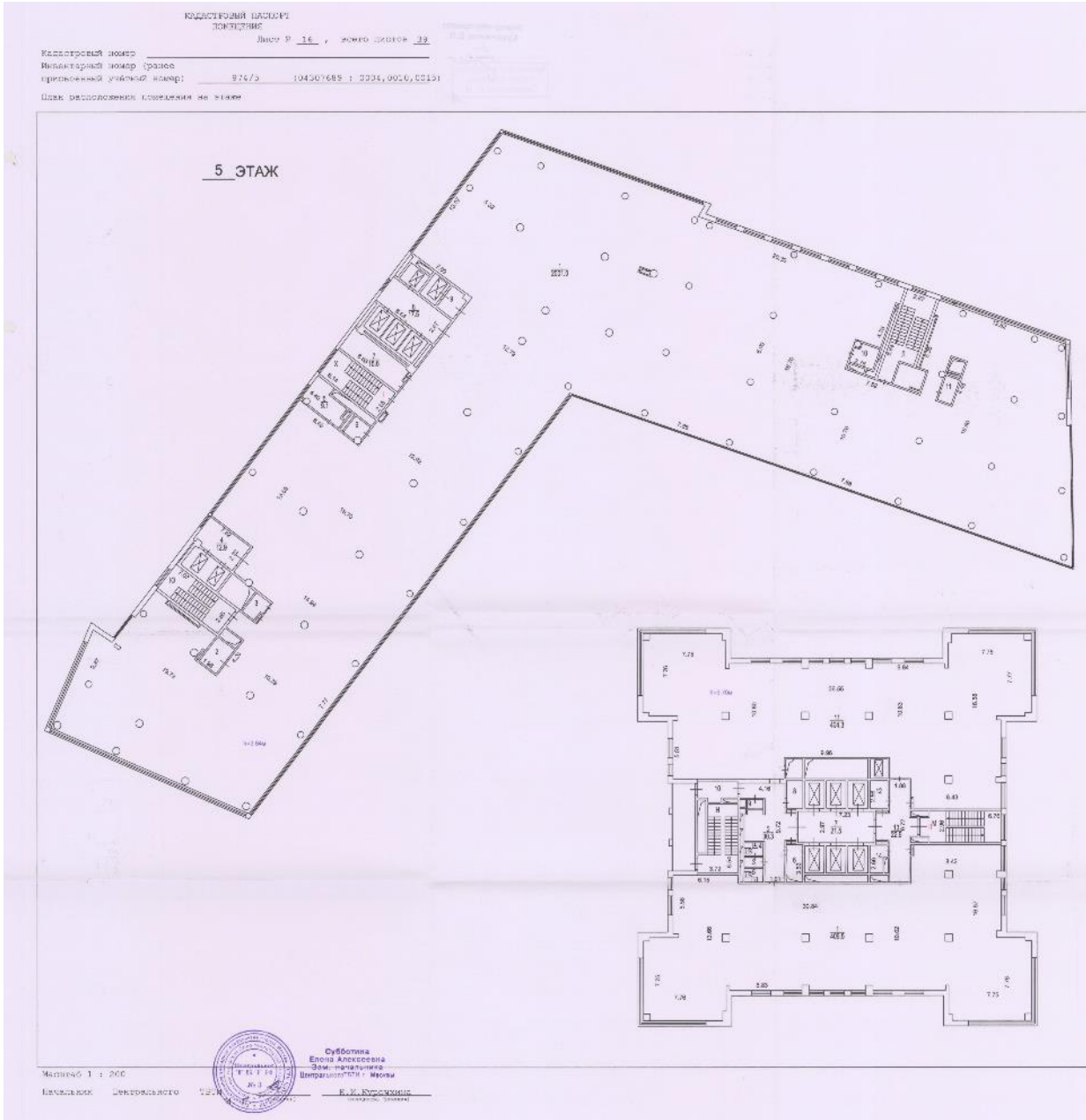


Субботина  
Елена Алексеевна  
Зам. начальника  
Центрального ТБТИ г. Москвы

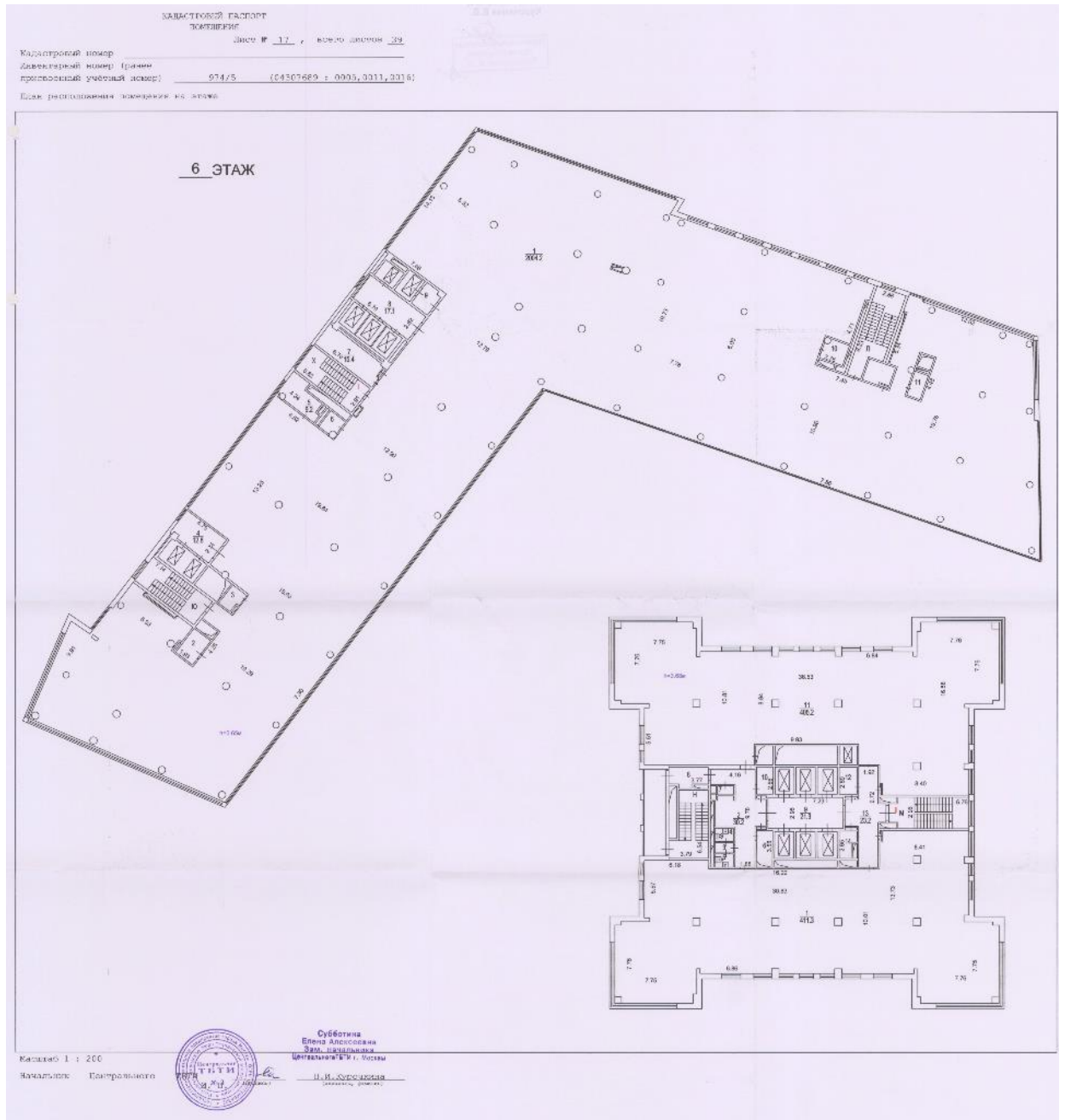
Н.И. Курочкина  
(инициалы, фамилия)

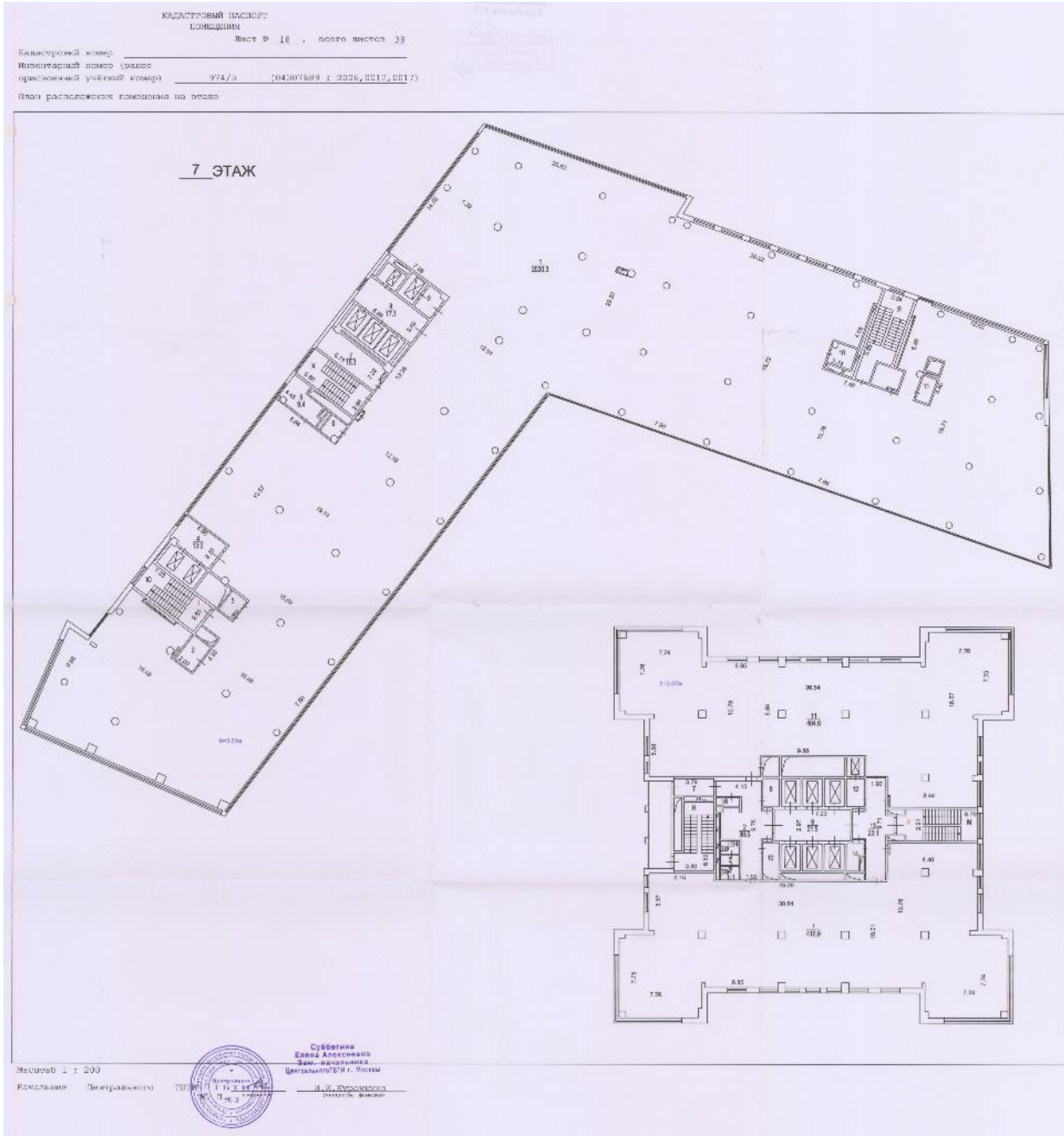








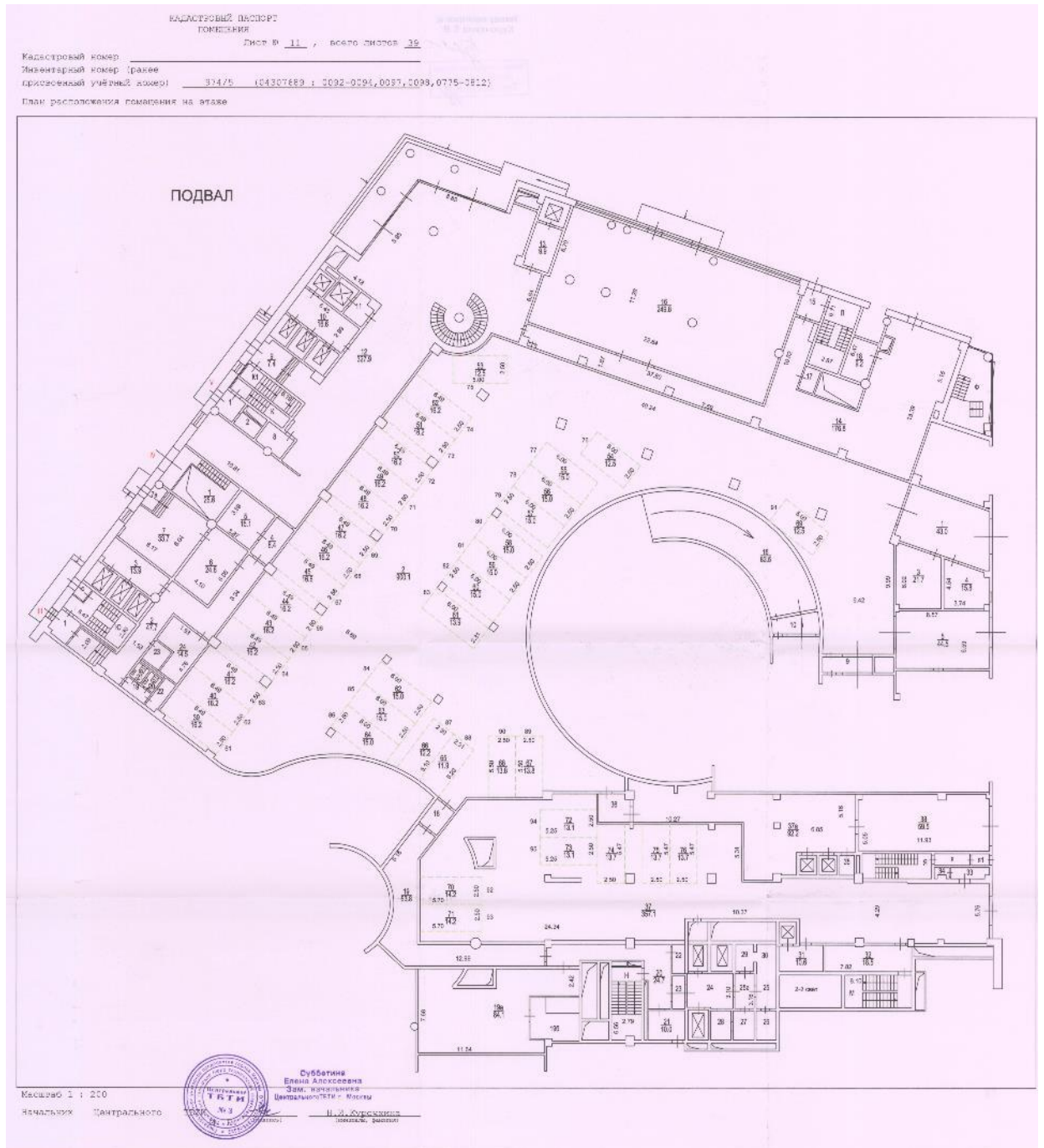


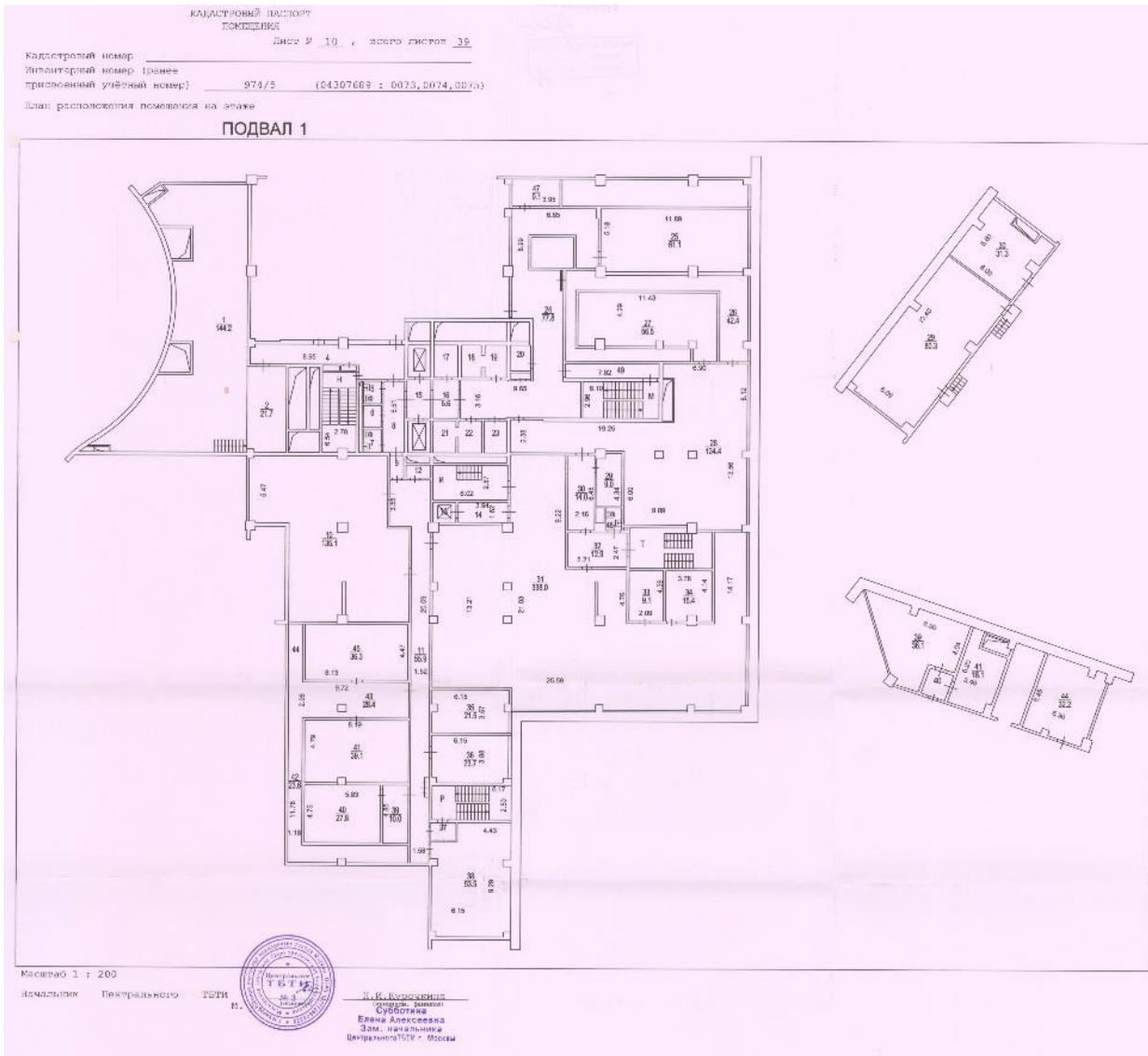












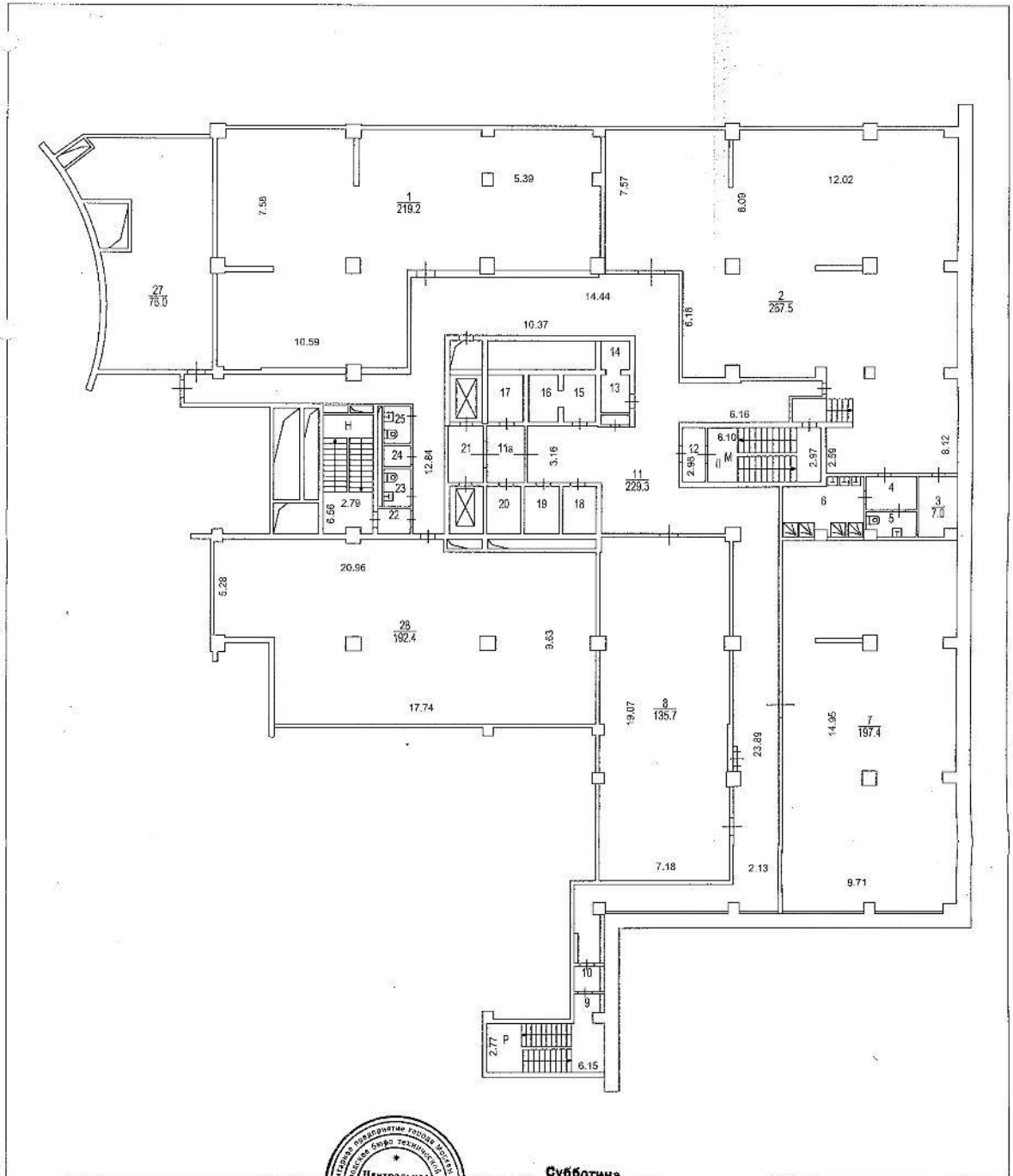
КАДАСТРОВЫЙ ПАСПОРТ  
ПОМЩЕНИЯ

Лист № 9 , всего листов 39

Кадастровый номер \_\_\_\_\_  
Инвентарный номер (ранее  
присвоенный учетный номер) 974/5 (04307689 : 0082,0083)

План расположения помещения на этаже

ПОДВАЛ 2



Масштаб 1 : 200

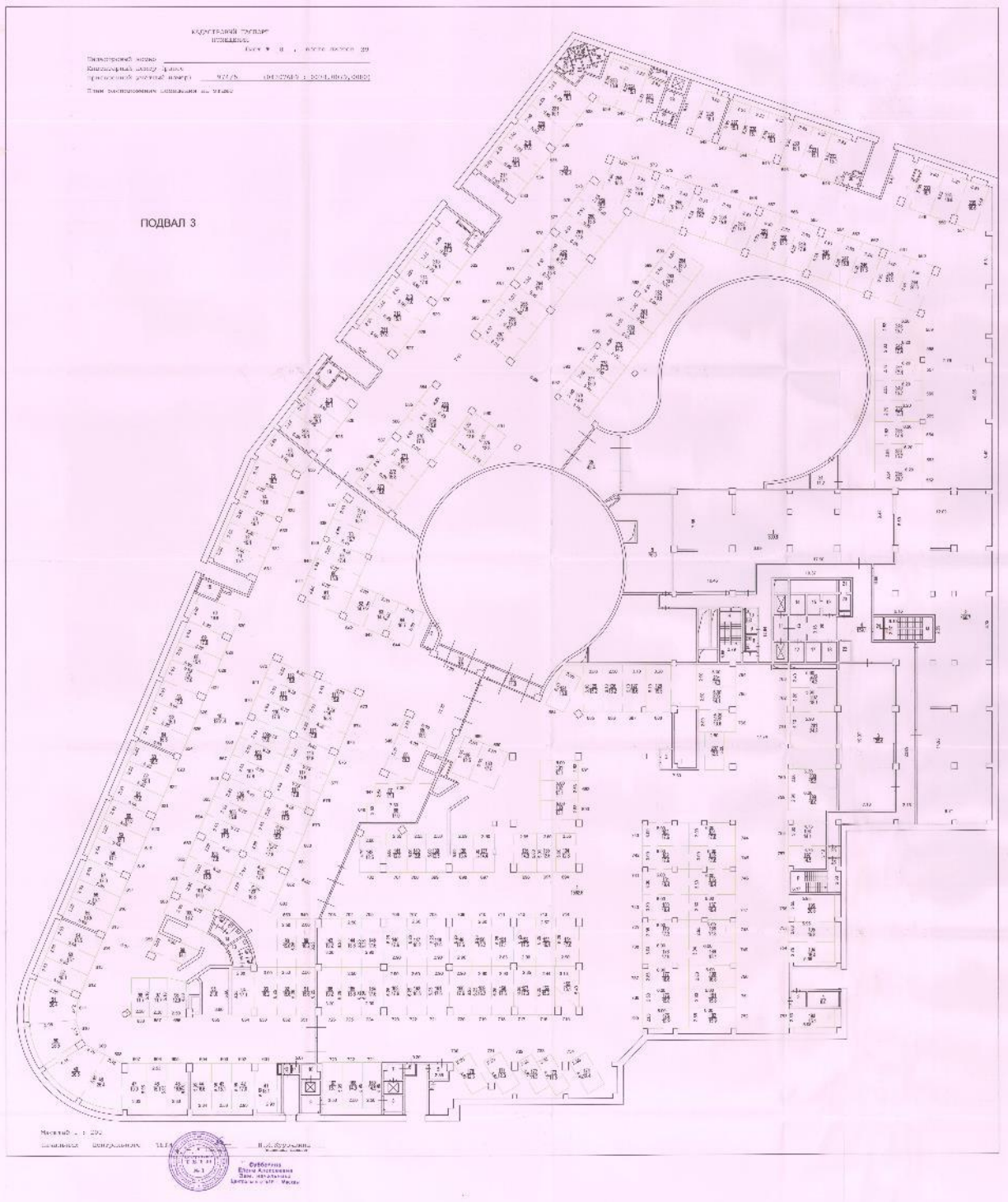
Начальник Центрального

ТБТИ

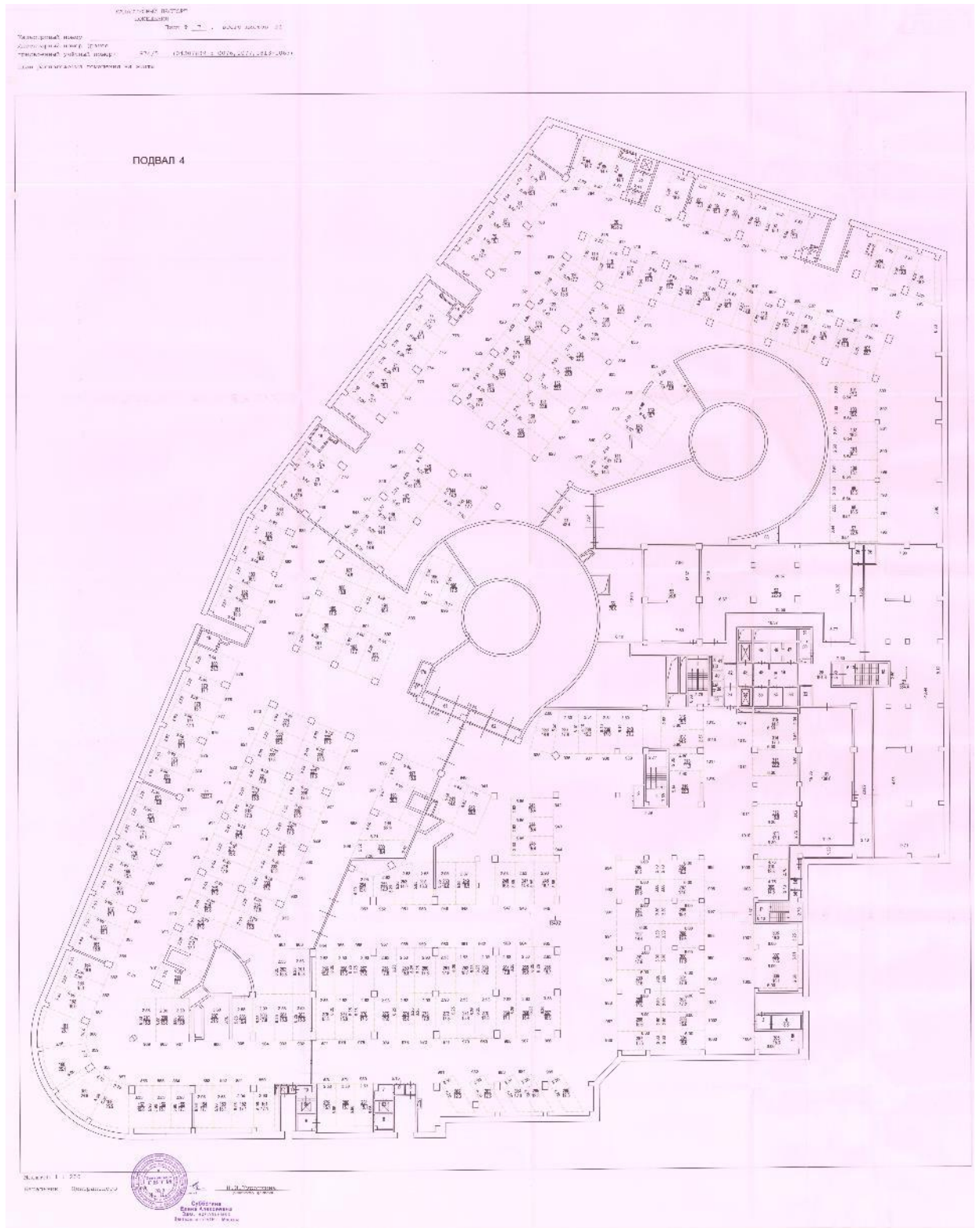
М.



**Субботина**  
**Елена Алексеевна**  
Зам. начальника  
Центрального ТБТИ Москвы  
Н. И. СУББОТИНА (подпись, фамилия)  
(подпись, фамилия)







**RentRoll**

**181203\_2 Рентролл доходы Домников\_13122018**

**Рент ролл БЦ Домников по состоянию на 13.12.2018**

НАИМЕНОВАНИЕ ЮР.ЛИЦА АРЕНДАТОР	Этаж	ПРОФИЛЬ	ПЛОЩАДЬ, КВ.М.		Возможность досрочного расторжения (условия)
			БТИ	ВОМА/ машиноместа	
Федеральная пассажирская компания	3,4,5,9,10 (блок 3) этажи	офис	9 514,20	10 801,27	нет
Федеральная пассажирская компания	Подземный 4	прочее	322,70	322,70	нет
Федеральная пассажирская компания	Подземный 3	м/м	393,50	23,00	нет
Федеральная пассажирская компания	Подвал	прочее	1,50	1,50	нет
Федеральная Грузовая Компания	1,2,6,7,8 этажи	офис	8 945,70	10 192,32	нет
Федеральная Грузовая Компания	1 этаж	м/м	96,69	7	нет
Федеральная Грузовая Компания	Подземный 3	прочее	767,50	885,58	нет
Российские железные дороги (ДКРС)	13,15 этажи	офис	1 976,10	2 502,93	нет
Российские железные дороги (ДКРС)	П12 (часть комнаты 7)	прочее	140,00	140,00	
Российские железные дороги (Центральная дирекция моторвагонного подвижного состава)	8,9 этажи	офис	1 927,10	1 927,10	нет
РЖД Логистика	Подземный 4	прочее	67,80	67,80	
РЖД Логистика	Подземный 4	м/м	343,30	20,00	
РЖД Логистика	7 этаж	офис	907,20	1 149,20	
РЖД Логистика	5 (1/2) этаж	офис	456,50	621,45	

**RentRoll**

**181203\_2 Рентролл доходы Домников\_13122018**

РЖД Логистика	Подземный 3	м/м	76,20	4,00	
Скоростные магистрали	11,16 этажи	офис	1 737,70	2 236,86	нет
Скоростные магистрали	Подвал	м/м	13,70	1,00	нет
Скоростные магистрали	Подвал	м/м	97,44	6,00	нет
Скоростные магистрали	19 этаж	офис	513,00	513,00	
Скоростные магистрали	Подвал	прочее	74,03	74,03	нет
Внешэкономбанк	Подземный 2, этажи 4,6,18,20-27	офис	5 153,90	6 605,06	нет
Внешэкономбанк	Подземный 4	м/м	2 200,50	130,00	нет
Внешэкономбанк	Подземный 4	прочее	316,60	316,60	нет
Национальный оператор парковок (А1 парк)	Подвал	м/м	3 525,80	223,00	нет
ЭмЭфСи	4 этаж	кафе	1 195,30	1 042,85	с уведомлением за 6 месяцев
УК Трансфингруп	12 этаж	офис	920,50	1 162,10	через 3 года за 6 месяцев
УК Трансфингруп	Подвал (П2)	прочее	135,70	135,70	
УК Трансфингруп	Подвал (П4)	м/м	79,70	5,00	
ВТБ 24	Подвал	м/м	981,60	35	уведомление за 1 месяц
ПродМир (Мираторг)	1 этаж	магазин	937,80	937,80	нет
Развитие	Подвал	фитнес	685,70	685,70	нет
Сбербанк России	1 этаж	офис	573,23	573,23	уведомление за 60 дней до окончания договора аренды
ООО "Западное Бульварное Кольцо" - Regus	5 (1/2) этаж	офис	431,50	500,00	нет

**RentRoll** **181203 2 Рентролл доходы Домников\_13122018**

ООО "Таргон"	21 этаж	офис	223,00	233,14	через 2,5 года по предварительному уведомлению
РУСУКРМЕТ	26 этаж	офис	135,40	230,20	через 3 года за 6 месяцев
РУСУКРМЕТ	Подземный 3	м/м	27,40	2,00	
РУСУКРМЕТ	Подземный 3	м/м	34,20	2,00	
КОФЕ СЭТ	Подвал	кофейня	134,90	139,55	нет
Круглова Татьяна Игоревна	Подвал	прочее	125,00	140,00	без штрафов с уведомлением за 1 месяц
ПРАЙМСТАР Ресторантс Групп	Подвал	кофейня	114,90	128,73	уведомление за 5 месяцев
Мегафарм	Подвал	прочее	56,76	56,76	нет
ГарсТелеком	Подвал	прочее	14,50	14,50	нет
ООО "Таргон"	Подвал	м/м	14,20	1,00	через 2,5 года по предварительному уведомлению
Эдванс Холдинг	1 этаж	прочее	9,91	9,91	уведомление за 1 месяц
Вымпелком (Билайн)	Подвал	прочее	7,10	7,10	да
Мобильные ТелеСистемы	Подвал	прочее	7,10	7,10	да
Кофепорт	Подвал	кофейня	4,41	4,94	уведомление за 1 месяц
Кольев Денис Анатольевич	Подвал	прочее	3,63	4,07	без штрафов с уведомлением за 1 месяц
Недильский Иван Романович	Подвал	прочее	9,90	11,09	да
Глобэксбанк	2 этаж	прочее	1,00	1,00	да
ВТБ 24	2 этаж	прочее	2,00	2,00	да
АО Альфа-Банк	3 (блок 1) этажи	офис	151,70	151,70	да, уведомив Арендатора не менее чем за 60 календарных дней

**RentRoll** **181203 2 Рентролл доходы Домников\_13122018**

АО Альфа-Банк	подвал	м/м	19,80	1,00	да, уведомив Арендатора не менее чем за 60 календарных дней
ООО Тренд Микро Раша	3 (блок 1) этажи	офис	224,30	251,21	Через 4 года с даты начала срока аренды с уведомлением за 6 месяцев
ООО Тренд Микро Раша	подвал	м/м	66,10	4,00	Через 4 года с даты начала срока аренды с уведомлением за 6 месяцев
ООО Монпасс	2 этаж	прочее	5,60	6,30	да
ООО Буба Кафе	2 этаж	прочее	101,43	101,43	нет
ООО ДЭЛСК ГРУПП	17	офис	146,49	164,07	Через 18 месяцев с Даты начала срока аренды с уведомлением за 3 месяца
Фирма Бомбардьё Транспортейшн ГМБХ	17	офис	125,00	140,00	нет
Фирма Бомбардьё Транспортейшн ГМБХ	п3	м/м	32,10	2,00	нет
ООО Группа Сибуглемет	3	офис	128,90	158,55	Каждая сторона по Договору вправе выйти из него через 3 года с даты начала срока аренды с уведомлением за 6 мес.
ООО Группа Сибуглемет	1	м/м	25,10	2,00	Каждая сторона по Договору вправе выйти из него через 3 года с даты начала срока аренды с уведомлением за 6 мес.
ОА ГК Основа	10 этаж (пом. II часть комнаты 1)	офис	252,90	283,25	нет
ОА ГК Основа	Этаж П4	м/м	32,20	2,00	нет
ОА ГК Основа	10 этаж (пом. II часть комнаты 11)	офис	110,67	123,95	да
ООО Кофе Сирена	Подвал (пом. III, часть комнаты 14)	кофейня	120,80	120,80	Через год с Даты начала срока аренды с уведомлением за 3 месяца

**RentRoll**
**181203\_2 Рентролл доходы Домников\_13122018**

ООО Т2 Мобайл	Подвал 1 (часть комнаты 35)	прочее	1,50	1,50	автопродлонгация
ФГБУ Аналитический центр Минсельхоза России	этаж 17 (пом. II, часть комнаты 11)	офис	242,41	242,41	-
Новый арендатор	Подвал	м/м	-	89	нет
Арендатор 2	17 этаж	офис	250,76	260,67	
Новый арендатор	10 этаж	офис	708,60	869,95	
Новый арендатор	3 (блок 1) этажи	офис	143,60	160,83	
Новый арендатор	половина 4 этажа (блок 1)	офис	382,80	428,74	
Новый арендатор	Подвал	м/м	442,01	32,00	
Новый арендатор	Подвал	прочее	2,00	2,00	
Новый арендатор	Подвал	прочее	14,50	14,50	
Новый арендатор	Подвал	прочее	7,10	7,10	
Новый арендатор	Подвал	прочее	7,10	7,10	
Арендатор 3	Подвал	прочее	63,97	63,97	
Новый арендатор	Подвал	прочее	2,50	2,50	
Новый арендатор	Подвал	прочее	117,41	117,41	нет
<b>Итого</b>					

**RentRoll**
**181203\_2 Рентролл доходы Домников\_13122018**

№ ДА	Дата подписания ДА	Дата подписания акта передачи помещения (дата начала аренды)	Дата подписания ДА или ДС о продлении срока	Дата окончания ДА	Дата индексации	Срок Аренды, лет	Лег до окончания	Валютный коридор	
								2017	2018
ФПКРИ-10-872	06.12.2010	06.12.2010		31.12.2023	01.06.2018	13,08	5,02		
ФПКРИ-10-872	06.12.2010	06.12.2010	16.10.2015	31.12.2023	01.06.2018	13,08	5,02		
ФПКРИ-10-872	06.12.2010	06.12.2010		31.12.2023	01.06.2018	13,08	5,02		
238-12/ФМСК(МЖА)	29.05.2012	23.07.2013	ДС №3/238/ФМСК(МЖА) от 18.06.2018	31.12.2024	01.06.2018	11,45	6,02		
77-77-11/081/2011-991	14.01.2011	16.01.2011	12.07.2016	31.05.2021	01.06.2018	10,38	2,44		
77-77-11/081/2011-991	14.01.2011	16.01.2011	12.07.2016	31.05.2021	01.06.2018	10,38	2,44		
77-77-11/147/2012-385	10.01.2012	15.01.2012	22.07.2016	31.05.2021	01.06.2018	9,38	2,44		
БН	14.03.2012	15.06.2012	ДС №3 от 31.12.2015	31.12.2024	01.06.2018	12,55	6,02		
	14.03.2012	21.03.2018	ДС №5 от 21.03.2018	31.12.2024	21.03.2019	6,79	6,02		
БН	09.04.2012	09.07.2012	27.09.2016	31.05.2021	01.06.2018	8,90	2,44		
БН	24.11.2012	24.11.2012	ДС №9 от 31.05.2018	31.05.2021	01.06.2018	8,52	2,44		
БН	24.11.2012	24.11.2012	ДС №9 от 31.05.2018	31.05.2021	01.06.2018	8,52	2,44		
БН	24.11.2012	24.11.2012	ДС №9 от 31.05.2018	31.05.2021	01.06.2018	8,52	2,44		
БН	15.10.2014	01.01.2015	ДС № 7 от 31.05.2018	31.12.2021	01.06.2018	7,00	3,02		



**RentRoll** **181203 2 Рентролл доходы Домников\_13122018**

БН	15.10.2014	01.01.2015	ДС № 7 от 31.05.2018	31.12.2021	01.06.2018	7,00	3,02	
36/11	02.09.2011	02.09.2011	14.07.2015	01.10.2022	01.06.2018	11,09	3,77	
36/11	02.09.2011	14.02.2017		31.12.2019		2,88	1,02	
36/11	02.09.2011	02.09.2011	14.07.2015	01.10.2022	01.06.2018	11,09	3,77	
№94/16	29.11.2016	29.11.2016	3 мес+пролонг	бессрочн.	нет	-	-	
36/11	02.09.2011	30.07.2018		01.10.2022	01.06.2018	4,18	3,77	
БН	01.07.2013	16.08.2013	01.10.2016	30.09.2023	01.10.2018	10,13	4,77	
БН	01.07.2013	16.08.2013	01.10.2016	30.09.2023	01.10.2018	10,13	4,77	
БН	03.07.2013	01.10.2016	01.10.2016	30.09.2023	01.10.2018	7,00	4,77	
БН	26.07.2016	01.10.2016	11 мес. + пролонг	31.12.2024	нет	8,25	6,02	
БН	14.09.2011	28.12.2012	18.08.2016	31.12.2024	01.01.2018	12,02	6,02	43
	16.10.2015	01.10.2016		31.12.2023	01.06.2018	7,25	5,02	42,50
	16.10.2015	01.10.2016		31.12.2023	01.06.2018	7,25	5,02	42,50
	16.10.2015	01.10.2016	ДС 3 от 18.07.18	31.12.2023	01.06.2018	7,25	5,02	42,50
5505	30.12.2011	01.03.2012	11 мес. + пролонг	31.12.2024	нет	12,84	6,02	
БН	18.02.2013	13.06.2013		12.06.2020	26.04.2018	7,00	1,47	45
БН	28.11.2014	31.08.2015		31.12.2021	01.01.2015	6,34	3,02	
КМП-34/2012	16.05.2012	16.05.2012	11 мес. + пролонг	31.12.2024	нет	12,64	6,02	43
БН	22.08.2012	30.01.2017		10.06.2025	30.01.2018	10,00	6,47	

**RentRoll** **181203 2 Рентролл доходы Домников\_13122018**

БН	24.10.2016	10.11.2016		10.10.2021	09.10.2019	4,92	2,80	
БН	26.12.2012	15.03.2013	24.03.2017	31.12.2022	01.01.2018	9,80	4,02	42,50
БН	26.12.2012	15.03.2013	24.03.2017	31.12.2022	01.01.2018	9,80	4,02	42,50
БН	26.12.2012	15.03.2013	24.03.2017	31.12.2022	01.01.2018	9,80	4,02	42,50
БН	05.04.2013	13.06.2013	ДС №7 от 31.01.2017	10.06.2020	01.01.2018	7,00	1,46	45 41,5
БН	20.09.2012	20.11.2012	19.09.2015	20.09.2019	01.01.2018	6,84	0,74	45
01/09/МЕ	15.05.2013	03.07.2013	7 лет ДС №4 от 01.02.2018	01.07.2020	01.01.2017	7,00	1,52	48
БН	14.08.2015	14.08.2015	7 лет	08.06.2025	01.01.2017	9,82	6,46	
БН	01.05.2016	29.07.2016	11 мес. + пролонг	31.12.2024	нет	8,43	6,02	
БН	24.10.2016	10.11.2016		10.10.2021	09.10.2019	4,92	2,80	
БН	17.07.2012	17.07.2012	11 мес. + пролонг	31.12.2024	нет	12,47	6,02	65
11175-0913	01.09.2013	29.03.2013	11 мес. + пролонг	31.12.2024	нет	11,77	6,02	65
D120127803	01.04.2013	01.04.2013	11 мес. + пролонг	31.12.2024	нет	11,76	6,02	65
БН	24.05.2012	25.06.2012	11 мес. + пролонг	31.12.2024	нет	12,53	6,02	65
БН	18.02.2013	18.03.2013	11 мес. + пролонг	31.12.2024	нет	11,80	6,02	
БН	15.03.2013	01.04.2013	11 мес. + пролонг ДС №4 от 12.03.2018	31.12.2024	нет	11,76	6,02	
БН	01.08.2014	15.08.2014	11 мес. + пролонг	31.12.2024	нет	10,39	6,02	45
7905	31.12.2014	01.02.2015	11 мес. + пролонг	31.12.2024	нет	9,92	6,02	38
БН	31.05.2017	31.05.2017		31.05.2022	31.05.2018	5,00	3,44	

**RentRoll** **181203 2 Рентролл доходы Домников 13122018**

БН	31.05.2017	31.05.2017	31.05.2022	31.05.2018	5,00	3,44	
БН	31.07.2017	31.10.2017	31.10.2022	01.10.2018	5,00	3,85	
БН	31.07.2017	31.10.2017	31.10.2022	01.10.2018	5,00	3,85	
БН	19.07.2017	19.07.2017	31.12.2024		7,46	6,02	50
	15.05.2017	17.07.2017	31.12.2024		7,46	6,02	45
БН	27.10.2017	01.11.2017	31.10.2020		3,00	1,85	
БН	07.12.2017	30.12.2017	30.09.2019		1,75	0,77	
БН	07.12.2017	30.12.2017	30.09.2019		1,75	0,77	
БН	17.10.2017	01.12.2017	01.12.2022		5,0	3,9	
БН	17.10.2017	01.12.2017	01.12.2022		5,0	3,9	
БН	31.08.2018	31.08.2018	30.08.2022	01.09.2019	4,0	3,7	
БН	31.08.2018	01.10.2018	30.08.2022	01.09.2019	3,9	3,7	
БН	02.10.2018	02.10.2018	02.01.2019		0,3	0,0	
БН	21.08.2018	21.08.2018	20.08.2023	21.08.2019	5,00	4,66	

**RentRoll** **181203 2 Рентролл доходы Домников 13122018**

MS2678	23.04.2018	23.04.2018	22.03.2019	нет	0,92	0,24	
БН	22.03.2018	22.03.2018	21.01.2019	нет	0,92	0,08	
бывш. НАИ Бекар-М и ВТБ 24							
бывш. АХУ РЖД							
бывш. ФПК							
бывш. ФПК							
бывш. ФГК							
бывш. Мастертел							
бывш. Вымпелком							
бывш. МТС							
бывш. Мегафон							
бывш. ВТБ 24							
бывш. Звезда Телеком							
бывш. ИП Толпарова А.Г. (бывш. ССК-19)							38,50

RentRoll

181203\_2 Рентролл доходы Домников\_13122018

АРЕНДНАЯ ПЛАТА (БЕЗ НДС)						яне	
Ставка АП договора/кв.м./год	Индексация	Начало индексации в соответствии с договором	Эксплуатационный платеж (руб. кв.м./год)	Индексация	Итого платежей (без НДС)	2018	Арендный платеж
							31 яне 1 2018
24 355,93	7%	6	7 000,00	7%	31 355,93	377 189 399,23	23 457 518,70
7 576,27	7%	6	7 000,00	7%	14 576,27	5 238 540,91	218 000,22
21 879,00	7%	6			21 879,00	6 725 142,95	538 442,19
35 899,41	нет	нет			35 899,41	51 009,44	3 919,49
24 355,93	7%	6	7 000,00	7%	31 355,93	355 924 354,97	22 135 039,39
11 933,07	7%	6			11 933,07	6 411 133,74	536 272,17
14 576,26	7%	6			14 576,26	14 376 026,88	1 151 002,95
24 355,93	7%	6	7 000,00	7%	31 355,93	87 404 412,91	5 435 705,92
15 596,61	7%			7%	15 596,61	1 695 980,97	
24 355,93	7%	6	7 000,00	7%	31 355,93	82 791 938,38	4 185 154,55
14 576,27	7%	6			14 576,27	1 100 629,23	88 120,84
17 827,42	7%	6			17 827,42	4 578 081,54	381 506,79
24 355,93	7%	6	7 000,00	7%	31 355,93	40 131 024,11	2 495 760,27
31 355,93	7%	6			31 355,93	21 701 554,46	1 737 514,64

RentRoll

181203\_2 Рентролл доходы Домников\_13122018

17 827,42	7%	6			17 827,42	915 616,32	76 301,36
31 355,93	7%	6			31 355,93	78 113 025,56	6 254 045,28
50 847,46		6			50 847,46	0,00	
20 837,25	7%	6			20 837,25	1 670 851,56	133 775,15
27 290,45					27 290,45	0,00	
16 688,37	7%	6			16 688,37		
33 898,31	9%	10			33 898,31	249 542 561,49	20 337 617,07
19 349,10	9%	10			19 349,10	33 641 486,86	2 741 767,47
30 697,43	9%	10			30 697,43	10 831 852,63	882 791,58
10 000,00	0%	нет			10 000,00	10 600 000,00	650 000,00
14 007,68	5%	1			14 007,68	14 268 190,27	1 189 015,86
35 000,03	5%	6			35 000,03	38 985 389,59	3 737 299,18
24 990,00	5%	6			24 990,00	3 962 841,16	311 596,17
12 750,00	5%	6			12 750,00	1 081 686,95	112 467,60
17 100,00	0%	нет			17 100,00	598 500,00	598 500,00
35 086,04	5%	4			35 086,04	36 276 957,00	3 023 079,75
6 779,59	5%	1			6 779,59	5 125 265,67	427 105,47
36 440,78	0%	нет			36 440,78	20 888 949,36	1 740 745,78
7 700,00	8%	1		8%	7 700,00	4 158 000,00	

**RentRoll** **181203 2 Рентролл доходы Домников\_13122018**

35 350,18	10%	10			35 350,18	8 378 899,98	686 795,08
58 891,40	5%	1			58 891,40	10 144 406,78	845 367,23
21 647,80	5%	1			21 647,80	545 524,56	45 460,38
25 829,38	5%	1			25 829,38	650 900,25	54 241,69
62 027,55	5%	1	6 892,20	5%	68 919,75	9 391 736,53	698 486,64
13 230,00	5%	1			13 230,00	1 944 810,00	162 067,50
67 387,68	5%	1	7 351,20	5%	74 738,88	10 102 192,82	759 046,40
5 660,23	5%	1			5 660,23	337 338,25	28 111,52
7 013,44	0%	нет			7 013,44	101 694,92	8 474,58
20 265,12	10%	10			20 265,12	247 234,46	20 265,12
68 315,00	0%	нет			68 315,00	677 001,65	56 416,80
23 180,28	0%	нет			23 180,28	164 580,00	13 715,00
23 180,28	0%	нет			23 180,28	164 580,00	13 715,00
137 800,00	0%	нет			137 800,00	680 732,00	56 727,67
15 000,00	0%	нет			15 000,00	180 000,00	15 000,00
45 849,83		нет			45 849,83	449 152,54	12 711,86
90 000,00	0%	нет			90 000,00	90 000,00	7 500,00
80 561,52	0%	нет			80 561,52	161 123,04	13 426,92
26 271,19	5%		5 932,20	5%	32 203,39	5 027 740,82	332 111,58

**RentRoll** **181203 2 Рентролл доходы Домников\_13122018**

19 491,53	5%				19 491,53	240 720,34	19 491,53
26 271,19	7%	10	5 932,20	7%	32 203,39	8 184 194,72	549 965,40
17 796,61	7%			7%	17 796,61	864 203,39	71 186,44
64 567,80	0%	нет			64 567,80	406 777,12	33 898,09
74 705,34	0%	нет			74 705,34	1 680 360,13	119 811,77
27 966,10	6%	11.01.1900	5 932,20	6%	33 898,31	5 617 311,86	463 474,58
26 508,46	нет		5 932,21	нет	32 440,67	3 406 270,35	378 474,48
19 491,53	нет			нет	19 491,53	5 631 103,02	625 678,11
29 067,80	5%		5 932,20	5%	35 000,00	5 572 371,88	384 058,26
21 000,00	5%			5%	21 000,00	506 100,00	42 000,00
15 889,00	5%	01.09.2019	-	-	15 889,00	1 644 264,80	
24 000,00	5%	01.09.2019	-	-	24 000,00	192 000,00	
31 779,00	0%	нет		нет	31 779,00		
37 500,00	5%	21.03.2019	-	-	37 500,00	1 786 833,33	



**RentRoll** **181203\_2 Рентролл доходы Домников\_13122018**

29 661,02	0%	-	-	-	29 661,02	245 197,74	
45 646,95	0%	-	-	-	45 646,95	8 640 010,15	
10 000,00	0%	нет			10 000,00	0,00	
25 423,73	7%	0	5 932,20	7%	31 355,93	0,00	
25 423,73	7%	0	5 932,20	7%	31 355,93	0,00	
31 355,93	7%	0			31 355,93	0,00	
31 355,93	7%	0			31 355,93	0,00	
14 576,26	7%				466 440,32	0,00	
0,00	7%	нет			0,00	0,00	
0,00	7%	нет			0,00	0,00	
0,00	7%	нет			0,00	0,00	
0,00	7%	нет			0,00	0,00	
14 576,27	7%					0,00	
0,00	7%	нет			0,00	0,00	
26 950,00	0%	нет			26 950,00	0,00	
						<b>1 610 037 771,57</b>	

**RentRoll** **181203\_2 Рентролл доходы Домников\_13122018**

я.18	фев.18		мар.18		апр.18		май
Эксплуатационный платеж	Арендный платеж	Эксплуатационный платеж	Арендный платеж	Эксплуатационный платеж	Арендный платеж	Эксплуатационный платеж	Арендный платеж
31 янв 1 2018	28 фев. 2 2018	28 фев. 2 2018	31 мар 3 2018	31 мар 3 2018	30 апр 4 2018	30 апр 4 2018	31 май 5 2018
6 741 792,69	23 457 518,70	6 741 792,69	23 457 518,70	6 741 792,69	23 457 518,70	6 741 792,69	23 457 518,70
201 418,58	218 000,22	201 418,58	218 000,22	201 418,58	218 000,22	201 418,58	218 000,22
	538 442,19		538 442,19		538 442,19		538 442,19
	3 919,49		3 919,49		3 919,49		3 919,49
6 361 706,40	22 135 039,39	6 361 706,40	22 135 039,39	6 361 706,40	22 135 039,39	6 361 706,40	22 135 039,39
	536 272,17		536 272,17		536 272,17		536 272,17
	1 151 002,95		1 151 002,95		1 151 002,95		1 151 002,95
1 562 245,48	5 435 705,92	1 562 245,48	5 435 705,92	1 562 245,48	5 435 705,92	1 562 245,48	5 435 705,92
			58 336,92		181 960,45		181 960,45
1 202 831,58	4 185 154,55	1 202 831,58	4 185 154,55	1 202 831,58	4 185 154,55	1 202 831,58	4 185 154,55
	88 120,84		88 120,84		88 120,84		88 120,84
	381 506,79		381 506,79		381 506,79		381 506,79
717 292,33	2 495 760,27	717 292,33	2 495 760,27	717 292,33	2 495 760,27	717 292,33	2 495 760,27
	1 737 514,64		1 737 514,64		1 737 514,64		1 737 514,64

**RentRoll** **181203\_2 Рентролл доходы Домников\_13122018**

76 301,36		76 301,36		76 301,36		76 301,36
6 254 045,28		6 254 045,28		6 254 045,28		6 254 045,28
133 775,15		133 775,15		133 775,15		133 775,15
-		-		-		-
20 337 617,07		20 337 617,07		20 337 617,07		20 337 617,07
2 741 767,47		2 741 767,47		2 741 767,47		2 741 767,47
882 791,58		882 791,58		882 791,58		882 791,58
700 000,00		750 000,00		800 000,00		850 000,00
1 189 015,86		1 189 015,86		1 189 015,86		1 189 015,86
3 737 299,18		3 737 299,18		3 737 299,18		3 737 299,18
311 596,17		311 596,17		311 596,17		311 596,17
112 467,60		112 467,60		112 467,60		112 467,60
-		-		-		-
3 023 079,75		3 023 079,75		3 023 079,75		3 023 079,75
427 105,47		427 105,47		427 105,47		427 105,47
1 740 745,78		1 740 745,78		1 740 745,78		1 740 745,78
346 500,00		346 500,00		346 500,00		346 500,00

**RentRoll** **181203\_2 Рентролл доходы Домников\_13122018**

686 795,08		686 795,08		686 795,08		686 795,08
845 367,23		845 367,23		845 367,23		845 367,23
45 460,38		45 460,38		45 460,38		45 460,38
54 241,69		54 241,69		54 241,69		54 241,69
84 158,07	698 486,64	84 158,07	698 486,64	84 158,07	698 486,64	84 158,07
162 067,50		162 067,50		162 067,50		162 067,50
82 803,00	759 046,40	82 803,00	759 046,40	82 803,00	759 046,40	82 803,00
28 111,52		28 111,52		28 111,52		28 111,52
8 474,58		8 474,58		8 474,58		8 474,58
20 265,12		20 265,12		20 265,12		20 265,12
56 416,80		56 416,80		56 416,80		56 416,80
13 715,00		13 715,00		13 715,00		13 715,00
13 715,00		13 715,00		13 715,00		13 715,00
56 727,67		56 727,67		56 727,67		56 727,67
15 000,00		15 000,00		15 000,00		15 000,00
12 711,86		42 372,88		42 372,88		42 372,88
7 500,00		7 500,00		7 500,00		7 500,00
13 426,92		13 426,92		13 426,92		13 426,92
74 992,94	332 111,58	74 992,94	332 111,58	74 992,94	332 111,58	74 992,94



**RentRoll**

**181203\_2\_Рентролл\_доходы\_Домников\_13122018**

2018 год

i.18	июн.18		июл.18		авг.18		сен
Эксплуатационный платеж	Арендный платеж	Эксплуатационный платеж	Арендный платеж	Эксплуатационный платеж	Арендный платеж	Эксплуатационный платеж	Арендный платеж
31 май 5 2018	30 июн 6 2018	30 июн 6 2018	31 июл 7 2018	31 июл 7 2018	31 авг 8 2018	31 авг 8 2018	30 сен 9 2018
6 741 792,69	25 099 545,00	7 213 718,18	25 099 545,00	7 213 718,18	25 099 545,00	7 213 718,18	25 099 545,00
201 418,58	233 260,24	215 517,88	233 260,24	215 517,88	233 260,24	215 517,88	233 260,24
	576 133,14		576 133,14		576 133,14		576 133,14
	4 487,43		4 487,43		4 487,43		4 487,43
6 361 706,40	23 684 492,15	6 807 025,85	23 684 492,15	6 807 025,85	23 684 492,15	6 807 025,85	23 684 492,15
	532 824,70		532 824,70		532 824,70		532 824,70
	1 231 573,16		1 231 573,16		1 231 573,16		1 231 573,16
1 562 245,48	5 816 205,33	1 671 602,66	5 816 205,33	1 671 602,66	5 816 205,33	1 671 602,66	5 816 205,33
	181 960,45		181 960,45		181 960,45		181 960,45
1 202 831,58	6 691 828,45	1 287 029,79	6 691 828,45	1 287 029,79	6 691 828,45	1 287 029,79	6 691 828,45
	94 289,29		94 289,29		94 289,29		94 289,29
	381 506,80		381 506,80		381 506,80		381 506,80
717 292,33	2 670 463,08	767 502,80	2 670 463,08	767 502,80	2 670 463,08	767 502,80	2 670 463,08
	1 859 140,18		1 859 140,18		1 859 140,18		1 859 140,18



RentRoll		181203_2 Рентролл доходы Домников_13122018					
	76 301,36		76 301,36		76 301,36		76 301,36
	6 691 828,45		6 691 828,45		6 691 828,45		6 691 828,45
	143 139,41		143 139,41		143 139,41		143 139,41
	-		-		-		-
					102 953,34		102 953,34
	20 337 617,07		20 337 617,07		20 337 617,07		20 337 617,07
	2 741 767,47		2 741 767,47		2 741 767,47		2 741 767,47
	882 791,58		882 791,58		882 791,58		882 791,58
	900 000,00		950 000,00		1 000 000,00		1 000 000,00
	1 189 015,86		1 189 015,86		1 189 015,86		1 189 015,86
	3 265 198,02		3 265 198,02		2 753 699,53		2 753 699,53
	343 523,78		343 523,78		343 562,55		343 562,55
	74 187,23		74 187,23		74 194,90		74 194,90
	-		-		-		-
	3 023 079,75		3 023 079,75		3 023 079,75		3 023 079,75
	427 105,47		427 105,47		427 105,47		427 105,47
	1 740 745,78		1 740 745,78		1 740 745,78		1 740 745,78
346 500,00		346 500,00		346 500,00		346 500,00	

RentRoll		181203_2 Рентролл доходы Домников_13122018					
	686 795,08		686 795,08		686 795,08		686 795,08
	845 367,23		845 367,23		845 367,23		845 367,23
	45 460,38		45 460,38		45 460,38		45 460,38
	54 241,69		54 241,69		54 241,69		54 241,69
84 158,07	698 486,64	84 158,07	698 486,64	84 158,07	698 486,64	84 158,07	698 486,64
	162 067,50		162 067,50		162 067,50		162 067,50
82 803,00	759 046,40	82 803,00	759 046,40	82 803,00	759 046,40	82 803,00	759 046,40
	28 111,52		28 111,52		28 111,52		28 111,52
	8 474,58		8 474,58		8 474,58		8 474,58
	20 265,12		20 265,12		20 265,12		20 265,12
	56 416,80		56 416,80		56 416,80		56 416,80
	13 715,00		13 715,00		13 715,00		13 715,00
	13 715,00		13 715,00		13 715,00		13 715,00
	56 727,67		56 727,67		56 727,67		56 727,67
	15 000,00		15 000,00		15 000,00		15 000,00
	42 372,88		42 372,88		42 372,88		42 372,88
	7 500,00		7 500,00		7 500,00		7 500,00
	13 426,92		13 426,92		13 426,92		13 426,92
74 992,94	348 717,16	78 742,58	348 717,16	78 742,58	348 717,16	78 742,58	348 717,16



**RentRoll** **181203\_2 Рентролл доходы Домников\_13122018**

с.18	окт.18		ноя.18		дек.18	
	Эксплуатационный платеж	Арендный платеж	Эксплуатационный платеж	Арендный платеж	Эксплуатационный платеж	Арендный платеж
30 сен 9 2018	31 окт 10 2018	31 окт 10 2018	30 ноя 11 2018	30 ноя 11 2018	31 дек 12 2018	31 дек 12 2018
7 213 718,18	25 099 545,00	7 213 718,18	25 099 545,00	7 213 718,18	25 099 545,00	7 213 718,18
215 517,88	233 260,24	215 517,88	233 260,24	215 517,88	233 260,24	215 517,88
	576 133,14		576 133,14		576 133,14	
	4 487,43		4 487,43		4 487,43	
6 807 025,85	23 684 492,15	6 807 025,85	23 684 492,15	6 807 025,85	23 684 492,15	6 807 025,85
	532 824,70		532 824,70		532 824,70	
	1 231 573,16		1 231 573,16		1 231 573,16	
1 671 602,66	5 816 205,33	1 671 602,66	5 816 205,33	1 671 602,66	5 816 205,33	1 671 602,66
	181 960,45		181 960,45		181 960,45	
1 287 029,79	6 691 828,45	1 287 029,79	6 691 828,45	1 287 029,79	6 691 828,45	1 287 029,79
	94 289,29		94 289,29		94 289,29	
	381 506,80		381 506,80		381 506,80	
767 502,80	2 670 463,08	767 502,80	2 670 463,08	767 502,80	2 670 463,08	767 502,80
	1 859 140,18		1 859 140,18		1 859 140,18	

**RentRoll** **181203\_2 Рентролл доходы Домников\_13122018**

	76 301,36	76 301,36	76 301,36
	6 691 828,45	6 691 828,45	6 691 828,45
	143 139,41	143 139,41	143 139,41
	-	-	-
	102 953,34	102 953,34	102 953,34
	22 168 002,61	22 168 002,61	22 168 002,61
	2 988 526,54	2 988 526,54	2 988 526,54
	962 242,82	962 242,82	962 242,82
	1 000 000,00	1 000 000,00	1 000 000,00
	1 189 015,86	1 189 015,86	1 189 015,86
	2 753 699,53	2 753 699,53	2 753 699,53
	343 562,55	343 562,55	343 562,55
	74 194,90	74 194,90	74 194,90
	-	-	-
	3 023 079,75	3 023 079,75	3 023 079,75
	427 105,47	427 105,47	427 105,47
	1 740 745,78	1 740 745,78	1 740 745,78
346 500,00	346 500,00	346 500,00	346 500,00

**RentRoll** **181203 2 Рентролл доходы Домников\_13122018**

	686 795,08		755 474,59		755 474,59	
	845 367,23		845 367,23		845 367,23	
	45 460,38		45 460,38		45 460,38	
	54 241,69		54 241,69		54 241,69	
84 158,07	698 486,64	84 158,07	698 486,64	84 158,07	698 486,64	84 158,07
	162 067,50		162 067,50		162 067,50	
82 803,00	759 046,40	82 803,00	759 046,40	82 803,00	759 046,40	82 803,00
	28 111,52		28 111,52		28 111,52	
	8 474,58		8 474,58		8 474,58	
	20 265,12		22 291,63		22 291,63	
	56 416,80		56 416,80		56 416,80	
	13 715,00		13 715,00		13 715,00	
	13 715,00		13 715,00		13 715,00	
	56 727,67		56 727,67		56 727,67	
	15 000,00		15 000,00		15 000,00	
	42 372,88		42 372,88		42 372,88	
	7 500,00		7 500,00		7 500,00	
	13 426,92		13 426,92		13 426,92	
78 742,58	348 717,16	78 742,58	348 717,16	78 742,58	348 717,16	78 742,58

**RentRoll** **181203 2 Рентролл доходы Домников\_13122018**

	-	20 466,10	-	20 466,10	-	20 466,10	-
124 185,73	549 965,40	124 185,73	588 462,97	132 878,74	588 462,97	132 878,74	
	-	71 186,44	-	76 169,49	76 169,49	-	
	33 896,09		33 898,09		33 898,09		
13 778,09	119 811,77	11 981,27	119 811,77	11 981,27	119 811,77	11 981,27	
	463 474,58		491 283,05		491 283,05		
78 379,24	384 058,26	78 379,24	384 058,26	78 379,24	403 261,18	82 298,20	
	42 000,00		42 000,00		44 100,00		
	423 066,20		423 066,20		423 066,20		
	48 000,00		48 000,00		48 000,00		
	328 250,59		328 250,59		328 250,59		
	377 500,00		377 500,00		520 381,72		



RentRoll

181203\_2 Рентролл доходы Домников\_13122018

	29 661,02	29 661,02	29 661,02	
	939 790,58	909 474,75	939 790,58	
	-	-	-	-
	-	-	-	-
	-	-	-	-
	-	-	-	-
	-	-	-	-
	-	-	-	-
	-	-	-	-
	-	-	-	-
	-	-	-	-
	-	-	-	-
	-	-	-	-

RentRoll

181203\_2 Рентролл доходы Домников\_13122018

Пояснение текущих условий аренды (основание)
Установлен валютный коридор по курсу доллара 38,5 руб. согласно ДС №5 на 2015 год. Согласно ДС №4 появились доп. площади в блоке №1. Согласно ДС №5 срок аренды продлен на 7 лет, ставки аренды снижены.
Краткосрочный договор, поэтому сделано допущение, что он будет продлен на 11 мес до конца прогнозного периода на тех же условиях. Индексации нет.
В июне 2016 года был заключен ДС № 11, в рамках которого АП переведена из валюты в рубли, продлен срок аренды. ДС №12 скорректировался кол-во м <sup>2</sup> .



**RentRoll**

**181203\_2\_Рентролл\_доходы\_Домников\_13122018**

Краткосрочный договор, поэтому сделано допущение, что он будет продлен на 11 мес до конца прогнозного периода на тех же условиях. Индексации нет.
Краткосрочный договор, поэтому сделано допущение, что он будет продлен на 11 мес до конца прогнозного периода на тех же условиях. Индексации нет.

**RentRoll**

**181203\_2\_Рентролл\_доходы\_Домников\_13122018**

Планируется передача м/м в Национальный оператор парковок
С потенциальным арендатором на всю площадь 10 этажа ведутся переговоры.
Краткосрочный договор, поэтому сделано допущение, что он будет продлен на 11 мес до конца прогнозного периода на тех же условиях. Индексации нет.

18.06.2018

Кадастровая справка

**Выписка из Единого государственного реестра недвижимости  
о кадастровой стоимости объекта недвижимости**

**Филиал федерального государственного бюджетного учреждения "Федеральная кадастровая палата  
Федеральной службы государственной регистрации, кадастра и картографии" по Москве**

полное наименование органа регистрации прав

к 13 » июня 2018 г.

№ 77/МКХ/18-1836630

На основании запроса от \_\_\_\_\_, поступившего на рассмотрение \_\_\_\_\_,  
сообщаем, что:

Вид объекта недвижимости:	
Кадастровый номер:	77:01:0003040:5090
Адрес:	
Кадастровая стоимость объекта недвижимости по состоянию на « 01 » января 2016 г., руб.	757000000
Дата утверждения кадастровой стоимости:	В Едином государственном реестре недвижимости сведения отсутствуют
Реквизиты акта об утверждении кадастровой стоимости:	05 декабря 2017 г., № За-1148/2017
Дата внесения сведений о кадастровой стоимости в Единый государственный реестр недвижимости:	08 июня 2018 г.
Дата, по состоянию на которую определена кадастровая стоимость (дата определения кадастровой стоимости):	01 января 2014 г.
Дата подачи заявления о пересмотре кадастровой стоимости:	
Дата начала применения кадастровой стоимости, в том числе в случае изменения кадастровой стоимости по решению комиссии по рассмотрению споров о результатах определения кадастровой стоимости или по решению суда:	
Особые отметки:	Дата подачи заявления о пересмотре кадастровой стоимости 20.12.2016. Дата применения кадастровой стоимости, в случае

[https://rosreestr.ru/wps/PA\\_FCCLPGURCckPortApp/ru.fccland.pgu.response.check?ru.fccland.ibportal.spring.portlet.handler.BeanNameParameterHandlerMapping-PATH=%2FDownloadHtmlController&ru.fccland.i...](https://rosreestr.ru/wps/PA_FCCLPGURCckPortApp/ru.fccland.pgu.response.check?ru.fccland.ibportal.spring.portlet.handler.BeanNameParameterHandlerMapping-PATH=%2FDownloadHtmlController&ru.fccland.i...) 1/2

18.06.2018

Кадастровая справка

	изменения кадастровой стоимости по решению комиссии по рассмотрению споров о результатах определения кадастровой стоимости или по решению суда 01.01.2016.
--	--

Начальник отдела		Г.С. Баранов
полное наименование должности	подпись	инициалы, фамилия

М. П.

[https://rosreestr.ru/wps/PA\\_FCCLPGURCckPortApp/ru.fccland.pgu.response.check?ru.fccland.ibportal.spring.portlet.handler.BeanNameParameterHandlerMapping-PATH=%2FDownloadHtmlController&ru.fccland.i...](https://rosreestr.ru/wps/PA_FCCLPGURCckPortApp/ru.fccland.pgu.response.check?ru.fccland.ibportal.spring.portlet.handler.BeanNameParameterHandlerMapping-PATH=%2FDownloadHtmlController&ru.fccland.i...) 2/2



18.06.2018

Кадастровая справка

**Выписка из Единого государственного реестра недвижимости  
о кадастровой стоимости объекта недвижимости**

**Филиал федерального государственного бюджетного учреждения "Федеральная кадастровая палата  
Федеральной службы государственной регистрации, кадастра и картографии" по Москве**

полное наименование органа регистрации прав

к 13-го июня 2018 г.

№ 77/ИСХ/18-1836508

На основании запроса от \_\_\_\_\_, поступившего на рассмотрение \_\_\_\_\_, сообщаем, что:

Вид объекта недвижимости:	
Кадастровый номер:	77:01:0003040:5096
Адрес:	
Кадастровая стоимость объекта недвижимости по состоянию на «01» января 2016 г., руб.	6200000
Дата утверждения кадастровой стоимости:	В Едином государственном реестре недвижимости сведения отсутствуют
Реквизиты акта об утверждении кадастровой стоимости:	05 декабря 2017 г., № 3а-1148/2017
Дата внесения сведений о кадастровой стоимости в Единый государственный реестр недвижимости:	08 июня 2018 г.
Дата, по состоянию на которую определена кадастровая стоимость (дата определения кадастровой стоимости):	01 января 2014 г.
Дата подачи заявления о пересмотре кадастровой стоимости:	
Дата начала применения кадастровой стоимости, в том числе в случае изменения кадастровой стоимости по решению комиссии по рассмотрению споров о результатах определения кадастровой стоимости или по решению суда:	
Особые отметки:	Дата подачи заявления о пересмотре кадастровой стоимости 20.12.2016. Дата применения кадастровой стоимости, в случае

[https://rosreestr.ru/wps/PA\\_FCCLPGURCckPortApp/ru.fccland.pgu.response.check?ru.fccland.libportal.spring.portlet.handler.BeanNameParameterHandlerMapping-PATH=%2FDownloadHtmlController&ru.fccland.I...](https://rosreestr.ru/wps/PA_FCCLPGURCckPortApp/ru.fccland.pgu.response.check?ru.fccland.libportal.spring.portlet.handler.BeanNameParameterHandlerMapping-PATH=%2FDownloadHtmlController&ru.fccland.I...) 1/2

18.06.2018

Кадастровая справка

	изменения кадастровой стоимости по решению комиссии по рассмотрению споров о результатах определения кадастровой стоимости или по решению суда 01.01.2016.
--	--

Начальник отдела		Г.С. Баранов
полное наименование должности	подпись	инициалы, фамилия

М. П.

[https://rosreestr.ru/wps/PA\\_FCCLPGURCckPortApp/ru.fccland.pgu.response.check?ru.fccland.libportal.spring.portlet.handler.BeanNameParameterHandlerMapping-PATH=%2FDownloadHtmlController&ru.fccland.I...](https://rosreestr.ru/wps/PA_FCCLPGURCckPortApp/ru.fccland.pgu.response.check?ru.fccland.libportal.spring.portlet.handler.BeanNameParameterHandlerMapping-PATH=%2FDownloadHtmlController&ru.fccland.I...) 2/2

18.06.2018

Кадастровая справка

**Выписка из Единого государственного реестра недвижимости  
о кадастровой стоимости объекта недвижимости**

**Филиал федерального государственного бюджетного учреждения "Федеральная кадастровая палата  
Федеральной службы государственной регистрации, кадастра и картографии" по Москве**

полное наименование органа регистрации прав

к 13 » июня 2018 г.

№ 77/МКХ/18-1836465

На основании запроса от \_\_\_\_\_, поступившего на рассмотрение \_\_\_\_\_,  
сообщаем, что:

Вид объекта недвижимости:	
Кадастровый номер:	77:01:0003040:5097
Адрес:	
Кадастровая стоимость объекта недвижимости по состоянию на « 01 » января 2016 г., руб.	29000000
Дата утверждения кадастровой стоимости:	В Едином государственном реестре недвижимости сведения отсутствуют
Реквизиты акта об утверждении кадастровой стоимости:	05 декабря 2017 г., № За-1148/2017
Дата внесения сведений о кадастровой стоимости в Единый государственный реестр недвижимости:	08 июня 2018 г.
Дата, по состоянию на которую определена кадастровая стоимость (дата определения кадастровой стоимости):	01 января 2014 г.
Дата подачи заявления о пересмотре кадастровой стоимости:	
Дата начала применения кадастровой стоимости, в том числе в случае изменения кадастровой стоимости по решению комиссии по рассмотрению споров о результатах определения кадастровой стоимости или по решению суда:	
Особые отметки:	Дата подачи заявления о пересмотре кадастровой стоимости 20.12.2016. Дата применения кадастровой стоимости, в случае

[https://rosreestr.ru/wps/PA\\_FCCLPGURCckPortApp/ru.fccland.pgu.response.check?ru.fccland.ibportal.spring.portlet.handler.BeanNameParameterHandlerMapping-PATH=%2FDownloadHtmlController&ru.fccland.i...](https://rosreestr.ru/wps/PA_FCCLPGURCckPortApp/ru.fccland.pgu.response.check?ru.fccland.ibportal.spring.portlet.handler.BeanNameParameterHandlerMapping-PATH=%2FDownloadHtmlController&ru.fccland.i...) 1/2

18.06.2018

Кадастровая справка

	изменения кадастровой стоимости по решению комиссии по рассмотрению споров о результатах определения кадастровой стоимости или по решению суда 01.01.2016.
--	--

Начальник отдела		Г.С. Баранов
полное наименование должности	подпись	инициалы, фамилия

М. П.

[https://rosreestr.ru/wps/PA\\_FCCLPGURCckPortApp/ru.fccland.pgu.response.check?ru.fccland.ibportal.spring.portlet.handler.BeanNameParameterHandlerMapping-PATH=%2FDownloadHtmlController&ru.fccland.i...](https://rosreestr.ru/wps/PA_FCCLPGURCckPortApp/ru.fccland.pgu.response.check?ru.fccland.ibportal.spring.portlet.handler.BeanNameParameterHandlerMapping-PATH=%2FDownloadHtmlController&ru.fccland.i...) 2/2

18.06.2018

Кадастровая справка

**Выписка из Единого государственного реестра недвижимости  
о кадастровой стоимости объекта недвижимости**

**Филиал федерального государственного бюджетного учреждения "Федеральная кадастровая палата  
Федеральной службы государственной регистрации, кадастра и картографии" по Москве**

полное наименование органа регистрации прав

к 13 янв 2018 г.

№ 77/ИСХ/18-1836504

На основании запроса от \_\_\_\_\_, поступившего на рассмотрение \_\_\_\_\_,  
сообщаем, что:

Вид объекта недвижимости:	
Кадастровый номер:	77:01:0003040:5098
Адрес:	
Кадастровая стоимость объекта недвижимости по состоянию на « 01 » января 2016 г., руб.	9029000000
Дата утверждения кадастровой стоимости:	В Едином государственном реестре недвижимости сведения отсутствуют
Реквизиты акта об утверждении кадастровой стоимости:	05 декабря 2017 г., № 3а-1148/2017
Дата внесения сведений о кадастровой стоимости в Единый государственный реестр недвижимости:	08 июня 2018 г.
Дата, по состоянию на которую определена кадастровая стоимость (дата определения кадастровой стоимости):	01 января 2014 г.
Дата подачи заявления о пересмотре кадастровой стоимости:	
Дата начала применения кадастровой стоимости, в том числе в случае изменения кадастровой стоимости по решению комиссии по рассмотрению споров о результатах определения кадастровой стоимости или по решению суда:	
Особые отметки:	Дата подачи заявления о пересмотре кадастровой стоимости 20.12.2016. Дата применения кадастровой стоимости, в случае

[https://rosreestr.ru/wps/PA\\_FCCLPGURCckPortApp/ru.fccland.pgu.response.check?ru.fccland.libportal.spring.portlet.handler.BeanNameParameterHandlerMapping-PATH=%2FDownloadHtmlController&ru.fccland.I...](https://rosreestr.ru/wps/PA_FCCLPGURCckPortApp/ru.fccland.pgu.response.check?ru.fccland.libportal.spring.portlet.handler.BeanNameParameterHandlerMapping-PATH=%2FDownloadHtmlController&ru.fccland.I...) 1/2

18.06.2018

Кадастровая справка

	изменения кадастровой стоимости по решению комиссии по рассмотрению споров о результатах определения кадастровой стоимости или по решению суда 01.01.2016.
--	--

Начальник отдела		Г.С. Баранов
полное наименование должности	подпись	инициалы, фамилия

М. П.

[https://rosreestr.ru/wps/PA\\_FCCLPGURCckPortApp/ru.fccland.pgu.response.check?ru.fccland.libportal.spring.portlet.handler.BeanNameParameterHandlerMapping-PATH=%2FDownloadHtmlController&ru.fccland.I...](https://rosreestr.ru/wps/PA_FCCLPGURCckPortApp/ru.fccland.pgu.response.check?ru.fccland.libportal.spring.portlet.handler.BeanNameParameterHandlerMapping-PATH=%2FDownloadHtmlController&ru.fccland.I...) 2/2

КП.1

**КАДАСТРОВЫЙ ПАСПОРТ**

помещения

(выписка из государственного кадастра недвижимости)

Лист №		Всего листов:	93
--------	--	---------------	----

"14" августа 2014 г. № 77/501/14-814872	
Кадастровый номер:	77:01:0003040:5098
Номер кадастрового квартала:	77:01:0003040
Характер сведений государственного кадастра недвижимости (статус записи о помещении):	Сведения о помещении носят временный характер. Дата истечения срока действия временного характера - 28.12.2018

Описание объекта недвижимого имущества:

1	Кадастровый номер здания (сооружения), в котором расположено помещение:	77:01:0003040:1025
2	Этаж (этажи), на котором расположено помещение:	Подвал № 4, Подвал № 3, Подвал № 2, Подвал № 1, Подвал № 0, Этаж № 1, Этаж № 2, Этаж № 3, Этаж № 4, Этаж № 5, Этаж № 6, Этаж № 7, Этаж № 8, Этаж № 9, Этаж № 10, Этаж № 11, Этаж № 12, Этаж № 13, Этаж № 14, Этаж № 15, Этаж № 16, Этаж № 17, Этаж № 18, Этаж № 19, Этаж № 20, Этаж № 21, Этаж № 22, Этаж № 23, Этаж № 24, Этаж № 25, Этаж № 26, Этаж № 27, технический этаж № 0
3	Общая площадь помещения:	72226.0
4	Местоположение:	Москва, ул Маши Порываевой, д 34
5	Назначение:	Нежилое (жилое, нежилое)
6	Вид жилого помещения в многоквартирном доме:	— (комната, квартира)
7	Кадастровый номер квартиры, в которой расположена комната:	—
8	Кадастровая стоимость (руб.):	24763249796.7
9	Предыдущие кадастровые (условные) номера объекта недвижимого имущества:	77:01:0003040:5008
10	Особые отметки: Перечень помещений: Подвал 4: пом.1 ком.1-12,14,15,17,17а,18-20,22-26,28-53,56,57,61-64,68, пом.1 б/м 768 ком.69, пом.1 б/м 769 ком.70, пом.1 б/м 770 ком.71, пом.1 б/м 771 ком.72, пом.1 б/м 772 ком.73, пом.1 б/м 773 ком.74, пом.1 б/м 774 ком.75, пом.1 б/м 775 ком.76, пом.1 б/м 776 ком.77, пом.1 б/м 777 ком.78, пом.1 б/м 778 ком.79, пом.1 б/м 779 ком.80, пом.1 б/м 780 ком.81, пом.1 б/м 781 ком.82, пом.1 б/м 782 ком.83, пом.1 б/м 783 ком.84, пом.1 б/м 784 ком.85, пом.1 б/м 785 ком.86, пом.1 б/м 786 ком.87, пом.1 б/м 787 ком.88, пом.1 б/м 788 ком.89, пом.1 б/м 789 ком.90, пом.1 б/м 790 ком.91, пом.1 б/м 791 ком.92, пом.1 б/м 792 ком.93, пом.1 б/м 793 ком.94, пом.1 б/м 794 ком.95, пом.1 б/м 795 ком.96, пом.1 б/м 796 ком.97, пом.1 б/м 797 ком.98, пом.1 б/м 798 ком.99, пом.1 б/м 799 ком.100, пом.1 б/м 800 ком.101, пом.1 б/м 801 ком.102, пом.1 б/м 802 ком.103, пом.1 б/м 803 ком.104, пом.1 б/м 804 ком.105, пом.1 б/м 805 ком.106, пом.1 б/м 806 ком.107, пом.1 б/м 807 ком.108, пом.1 б/м 808 ком.109, пом.1 б/м 809 ком.110, пом.1 б/м 810 ком.111, пом.1 б/м 811 ком.112, пом.1 б/м 812 ком.113, пом.1 б/м 813 ком.114, пом.1 б/м 814 ком.115, пом.1 б/м 815 ком.116, пом.1 б/м 816 ком.117, пом.1 б/м 817 ком.118, пом.1 б/м 818 ком.119, пом.1 б/м 819 ком.120, пом.1 б/м 820 ком.121, пом.1 б/м 821 ком.122, пом.1 б/м 822 ком.123, пом.1 б/м 823 ком.124, пом.1 б/м 824 ком.125, пом.1 б/м 825 ком.126, пом.1 б/м 826 ком.127, пом.1 б/м 827 ком.128, пом.1 б/м 828 ком.129, пом.1 б/м 829 ком.130, пом.1 б/м 830 ком.131, пом.1 б/м 831 ком.132, пом.1 б/м 832 ком.133, пом.1 б/м 833 ком.134, пом.1 б/м 834 ком.135, пом.1 б/м 835 ком.136, пом.1 б/м 836 ком.137, пом.1 б/м 837 ком.138, пом.1 б/м 838 ком.139, пом.1 б/м 839 ком.140, пом.1 б/м 840 ком.141, пом.1 б/м 841 ком.142, пом.1 б/м 842 ком.143, пом.1 б/м 843 ком.144, пом.1 б/м 844 ком.145, пом.1 б/м 845 ком.146, пом.1 б/м 846 ком.147, пом.1 б/м 847 ком.148, пом.1 б/м 848 ком.149, пом.1 б/м 849 ком.150, пом.1 б/м 850 ком.151, пом.1 б/м 851 ком.152, пом.1 б/м 852 ком.153, пом.1 б/м 853 ком.154, пом.1 б/м 854 ком.155, пом.1 б/м 855 ком.156, пом.1 б/м 856 ком.157, пом.1	

техник	А. С. Семенов
(полное наименование должности)	(подпись) (инициалы, фамилия)

М.П.



КП.1

**КАДАСТРОВЫЙ ПАСПОРТ**

помещения

(выписка из государственного кадастра недвижимости)

Лист №	2	Всего листов:	93
--------	---	---------------	----

<p>б/м 857 ком.158, пом.1 б/м 858 ком.159, пом.1 б/м 859 ком.160, пом.1 б/м 860 ком.161, пом.1 б/м 861 ком.162, пом.1 б/м 862 ком.163, пом.1 б/м 863 ком.164, пом.1 б/м 864 ком.165, пом.1 б/м 865 ком.166, пом.1 б/м 866 ком.167, пом.1 б/м 867 ком.168, пом.1 б/м 868 ком.169, пом.1 б/м 869 ком.170, пом.1 б/м 870 ком.171, пом.1 б/м 871 ком.172, пом.1 б/м 872 ком.173, пом.1 б/м 873 ком.174, пом.1 б/м 874 ком.175, пом.1 б/м 875 ком.176, пом.1 б/м 876 ком.177, пом.1 б/м 877 ком.178, пом.1 б/м 878 ком.179, пом.1 б/м 879 ком.180, пом.1 б/м 880 ком.181, пом.1 б/м 881 ком.182, пом.1 б/м 882 ком.183, пом.1 б/м 883 ком.184, пом.1 б/м 884 ком.185, пом.1 б/м 885 ком.186, пом.1 б/м 886 ком.187, пом.1 б/м 887 ком.188, пом.1 б/м 888 ком.189, пом.1 б/м 889 ком.190, пом.1 б/м 890 ком.191, пом.1 б/м 891 ком.192, пом.1 б/м 892 ком.193, пом.1 б/м 893 ком.194, пом.1 б/м 894 ком.195, пом.1 б/м 895 ком.196, пом.1 б/м 896 ком.197, пом.1 б/м 897 ком.198, пом.1 б/м 898 ком.199, пом.1 б/м 899 ком.200, пом.1 б/м 900 ком.201, пом.1 б/м 901 ком.202, пом.1 б/м 902 ком.203, пом.1 б/м 903 ком.204, пом.1 б/м 904 ком.205, пом.1 б/м 905 ком.206, пом.1 б/м 906 ком.207, пом.1 б/м 907 ком.208, пом.1 б/м 908 ком.209, пом.1 б/м 909 ком.210, пом.1 б/м 910 ком.211, пом.1 б/м 911 ком.212, пом.1 б/м 912 ком.213, пом.1 б/м 913 ком.214, пом.1 б/м 914 ком.215, пом.1 б/м 915 ком.216, пом.1 б/м 916 ком.217, пом.1 б/м 917 ком.218, пом.1 б/м 918 ком.219, пом.1 б/м 919 ком.220, пом.1 б/м 920 ком.221, пом.1 б/м 921 ком.222, пом.1 б/м 922 ком.223, пом.1 б/м 923 ком.224, пом.1 б/м 924 ком.225, пом.1 б/м 925 ком.226, пом.1 б/м 926 ком.227, пом.1 б/м 927 ком.228, пом.1 б/м 928 ком.229, пом.1 б/м 929 ком.230, пом.1 б/м 930 ком.231, пом.1 б/м 931 ком.232, пом.1 б/м 932 ком.233, пом.1 б/м 933 ком.234, пом.1 б/м 934 ком.235, пом.1 б/м 935 ком.236, пом.1 б/м 936 ком.237, пом.1 б/м 937 ком.238, пом.1 б/м 938 ком.239, пом.1 б/м 939 ком.240, пом.1 б/м 940 ком.241, пом.1 б/м 941 ком.242, пом.1 б/м 942 ком.243, пом.1 б/м 943 ком.244, пом.1 б/м 944 ком.245, пом.1 б/м 945 ком.246, пом.1 б/м 946 ком.247, пом.1 б/м 947 ком.248, пом.1 б/м 948 ком.249, пом.1 б/м 949 ком.250, пом.1 б/м 950 ком.251, пом.1 б/м 951 ком.252, пом.1 б/м 952 ком.253, пом.1 б/м 953 ком.254, пом.1 б/м 954 ком.255, пом.1 б/м 955 ком.256, пом.1 б/м 956 ком.257, пом.1 б/м 957 ком.258, пом.1 б/м 958 ком.259, пом.1 б/м 959 ком.260, пом.1 б/м 960 ком.261, пом.1 б/м 961 ком.262, пом.1 б/м 962 ком.263, пом.1 б/м 963 ком.264, пом.1 б/м 964 ком.265, пом.1 б/м 965 ком.266, пом.1 б/м 966 ком.267, пом.1 б/м 967 ком.268, пом.1 б/м 968 ком.269, пом.1 б/м 969 ком.270, пом.1 б/м 970 ком.271, пом.1 б/м 971 ком.272, пом.1 б/м 972 ком.273, пом.1 б/м 973 ком.274, пом.1 б/м 974 ком.275, пом.1 б/м 975 ком.276, пом.1 б/м 976 ком.277, пом.1 б/м 977 ком.278, пом.1 б/м 978 ком.279, пом.1 б/м 979 ком.280, пом.1 б/м 980 ком.281, пом.1 б/м 981 ком.282, пом.1 б/м 982 ком.283, пом.1 б/м 983 ком.284, пом.1 б/м 984 ком.285, пом.1 б/м 985 ком.286, пом.1 б/м 986 ком.287, пом.1 б/м 987 ком.288, пом.1 б/м 988 ком.289, пом.1 б/м 989 ком.290, пом.1 б/м 990 ком.291, пом.1 б/м 991 ком.292, пом.1 б/м 992 ком.293, пом.1 б/м 993 ком.294, пом.1 б/м 994 ком.295, пом.1 б/м 995 ком.296, пом.1 б/м 996 ком.297, пом.1 б/м 997 ком.298, пом.1 б/м 998 ком.299, пом.1 б/м 999 ком.300, пом.1 б/м 1000 ком.301, пом.1 б/м 1001 ком.302, пом.1 б/м 1002 ком.303, пом.1 б/м 1003 ком.304, пом.1 б/м 1004 ком.305, пом.1 б/м 1005 ком.306, пом.1 б/м 1006 ком.307, пом.1 б/м 1007 ком.308, пом.1 б/м 1008 ком.309, пом.1 б/м 1009 ком.310, пом.1 б/м 1010 ком.311, пом.1 б/м 1011 ком.312, пом.1 б/м 1012 ком.313, пом.1 б/м 1013 ком.314, пом.1 б/м 1014 ком.315, пом.1 б/м 1015 ком.316, пом.1 б/м 1016 ком.317, пом.1 б/м 1017 ком.318, пом.1 б/м 1018 ком.319, Подвал 3: пом.1 ком.1-17,19-31,35,39,40, пом.1 б/м 524 ком.208, пом.1 б/м 525 ком.209, пом.1 б/м 526 ком.210, пом.1 б/м 527 ком.211, пом.1 б/м 528 ком.212, пом.1 б/м 529 ком.213, пом.1 б/м 530 ком.214, пом.1 б/м 531 ком.215, пом.1 б/м 532 ком.216, пом.1 б/м 533 ком.217, пом.1 б/м 534 ком.218, пом.1 б/м 535 ком.219, пом.1 б/м 536 ком.220, пом.1 б/м 537 ком.221, пом.1 б/м 538 ком.222, пом.1 б/м 539 ком.223, пом.1 б/м 540 ком.224, пом.1 б/м 541 ком.225, пом.1 б/м 542 ком.226, пом.1 б/м 543 ком.227, пом.1 б/м 544 ком.228, пом.1 б/м 545 ком.229, пом.1 б/м 546 ком.230, пом.1 б/м 547 ком.231, пом.1 б/м 548 ком.232, пом.1 б/м 549 ком.233, пом.1 б/м 550 ком.234, пом.1 б/м 551 ком.235, пом.1 б/м 552 ком.236, пом.1 б/м 553 ком.237, пом.1 б/м 554 ком.238, пом.1 б/м 555 ком.239, пом.1 б/м 556 ком.240, пом.1 б/м 557 ком.241, пом.1 б/м 558 ком.242, пом.1 б/м 559 ком.243, пом.1 б/м 560 ком.244, пом.1 б/м 561 ком.245, пом.1 б/м 562 ком.246, пом.1 б/м 563 ком.247, пом.1 б/м 564 ком.248, пом.1 б/м 565 ком.249, пом.1 б/м 566 ком.250, пом.1 б/м 567 ком.251, пом.1 б/м 568 ком.252, пом.1 б/м 569 ком.253, пом.1 б/м 570 ком.254, пом.1 б/м 571 ком.255, пом.1 б/м 572 ком.256, пом.1 б/м 573 ком.257, пом.1 б/м 574 ком.258, пом.1 б/м 575 ком.259, пом.1 б/м 576 ком.260, пом.1 б/м 577 ком.261, пом.1 б/м 578 ком.262, пом.1 б/м 579 ком.263, пом.1 б/м 580 ком.264, пом.1 б/м 581 ком.265, пом.1 б/м 582 ком.266, пом.1 б/м 583 ком.267, пом.1 б/м 584 ком.268, пом.1 б/м 585 ком.269, пом.1 б/м 586 ком.270, пом.1 б/м 587 ком.271, пом.1 б/м 588 ком.272, пом.1 б/м 589 ком.273, пом.1 б/м 590 ком.274, пом.1 б/м 591 ком.275, пом.1 б/м 592 ком.276, пом.1 б/м 593 ком.277, пом.1 б/м 594 ком.278, пом.1 б/м 595 ком.279, пом.1 б/м 596 ком.280, пом.1 б/м 597 ком.281, пом.1</p>
--

ТЕХНИК		А. С. Семенов
(полное наименование должности)	(подпись)	(инициалы, фамилия)







КП.1

**КАДАСТРОВЫЙ ПАСПОРТ**


помещения

(выписка из государственного кадастра недвижимости)

Лист №	4	Всего листов:	93
--------	---	---------------	----

<p>ком.72, пом. II б/м 22 ком.73, пом. II б/м 23 ком.74, пом. II б/м 24 ком.75, пом. II б/м 25 ком.76, пом. II б/м 26 ком.77, пом. II б/м 27 ком.78, пом. II б/м 28 ком.79, пом. II б/м 29 ком.80, пом. II б/м 30 ком.81, пом. II б/м 31 ком.82, пом. II б/м 32 ком.83, пом. II б/м 33 ком.84, пом. II б/м 34 ком.85, пом. II б/м 35 ком.86, пом. II б/м 36 ком.87, пом. II б/м 37 ком.88, пом. II б/м 38 ком.89, пом. II б/м 39 ком.90, пом. II б/м 40 ком.91, пом. II б/м 41 ком.92, пом. II б/м 42 ком.93, пом. II б/м 43 ком.94, пом. II б/м 44 ком.95, пом. II б/м 45 ком.96, пом. II б/м 46 ком.97, пом. II б/м 47 ком.98, пом. II б/м 48 ком.99, пом. II б/м 49 ком.100, пом. II б/м 50 ком.101, пом. II б/м 51 ком.102, пом. II б/м 52 ком.103, пом. II б/м 53 ком.104, пом. II б/м 54 ком.105, пом. II б/м 55 ком.106, пом. II б/м 56 ком.107, пом. II б/м 57 ком.108, пом. II б/м 58 ком.109, пом. II б/м 59 ком.110, пом. II б/м 60 ком.111, пом. III ком. I, Этаж 2: пом. I ком. I-11, пом. II ком. I-3, 14, 16-27, 31, Этаж 3: пом. I ком. I-11, пом. II ком. I-14, Этаж 4: пом. I ком. I-11, пом. II ком. I-14, Этаж 5: пом. I ком. I-11, пом. II ком. I-14, Этаж 6: пом. I ком. I-11, пом. II ком. I-14, Этаж 7: пом. I ком. I-11, пом. II ком. I-14, Этаж 8: пом. I ком. I-9, пом. II ком. I-14, пом. V ком. I, Этаж 9: пом. I ком. I-9, пом. II ком. I-14, Этаж 10: пом. I ком. I-8, пом. II ком. I-14, Этаж 11: пом. I ком. I, пом. II ком. I-14, пом. IV ком. I-3, Этаж 12: пом. II ком. I-14, Этаж 13: пом. II ком. I-14, Этаж 14: пом. II ком. I-12, Этаж 15: пом. II ком. I-14, Этаж 16: пом. II ком. I-14, Этаж 17: пом. II ком. I-14, Этаж 18: пом. II ком. I-16, Этаж 19: пом. II ком. I-15, Этаж 20: пом. II ком. I-16, Этаж 21: пом. II ком. I-14, Этаж 22: пом. II ком. I-13, Этаж 23: пом. II ком. I-14, Этаж 24: пом. II ком. I-14, Этаж 25: пом. II ком. I-14, Этаж 26: пом. II ком. I-14, Этаж 27: пом. II ком. I-14, Технический этаж: пом. II ком. I-10, Подвал 4: ком. М,Н,Р, Подвал 3: ком. М,Н,Р, Подвал 2: ком. М,Н,Р, Подвал 1: ком. М,Н,И,Р,Т, Подвал: ком. К,К1,Л,М,Н,Ф,Ю,Я,я1, Этаж 1: ком. И,К,Л,М,Н,Р,Т,Ф,Ю,Я, Этаж 2: ком. Л,М,Н,Н1,н2,н3,Ю,Х,Я, Этаж 3: ком. Л,М,Н,Ю,Х,Я, Этаж 4: ком. Л,М,Н,Ю,Х,Я, Этаж 5: ком. Л,М,Н,Ю,Х, Этаж 6: ком. Л,М,Н,Ю,Х, Этаж 7: ком. Л,М,Н,Ю,Х, Этаж 8: ком. М,Н,Ю,Х, Этаж 9: ком. Б,М,Н,Ю,Х, Этаж 10: ком. Б,М,Н,Ю,Х, Этаж 11: ком. Б,М,Н,Х, Этаж 12: ком. М,Н, Этаж 13: ком. М,Н, Этаж 14: ком. М,Н, Этаж 15: ком. М,Н, Этаж 16: ком. М,Н, Этаж 17: ком. М,Н, Этаж 18: ком. М,Н, Этаж 19: ком. М,Н, Этаж 20: ком. М,Н, Этаж 21: ком. М,Н,Н1, Этаж 22: ком. М,Н, Этаж 23: ком. М,Н, Этаж 24: ком. М,Н, Этаж 25: ком. М,Н, Этаж 26: ком. М,Н, Этаж 27: ком. М,Н, Технический этаж: ком. М,Н.</p>
<p>II Наименование органа кадастрового учета: Филиал ФГБУ "ФКП Росреестра" по Москве</p>

техник		А. С. Семенов
(полное наименование должности)	(подпись)	(инициалы, фамилия)





КП.2

**КАДАСТРОВЫЙ ПАСПОРТ**

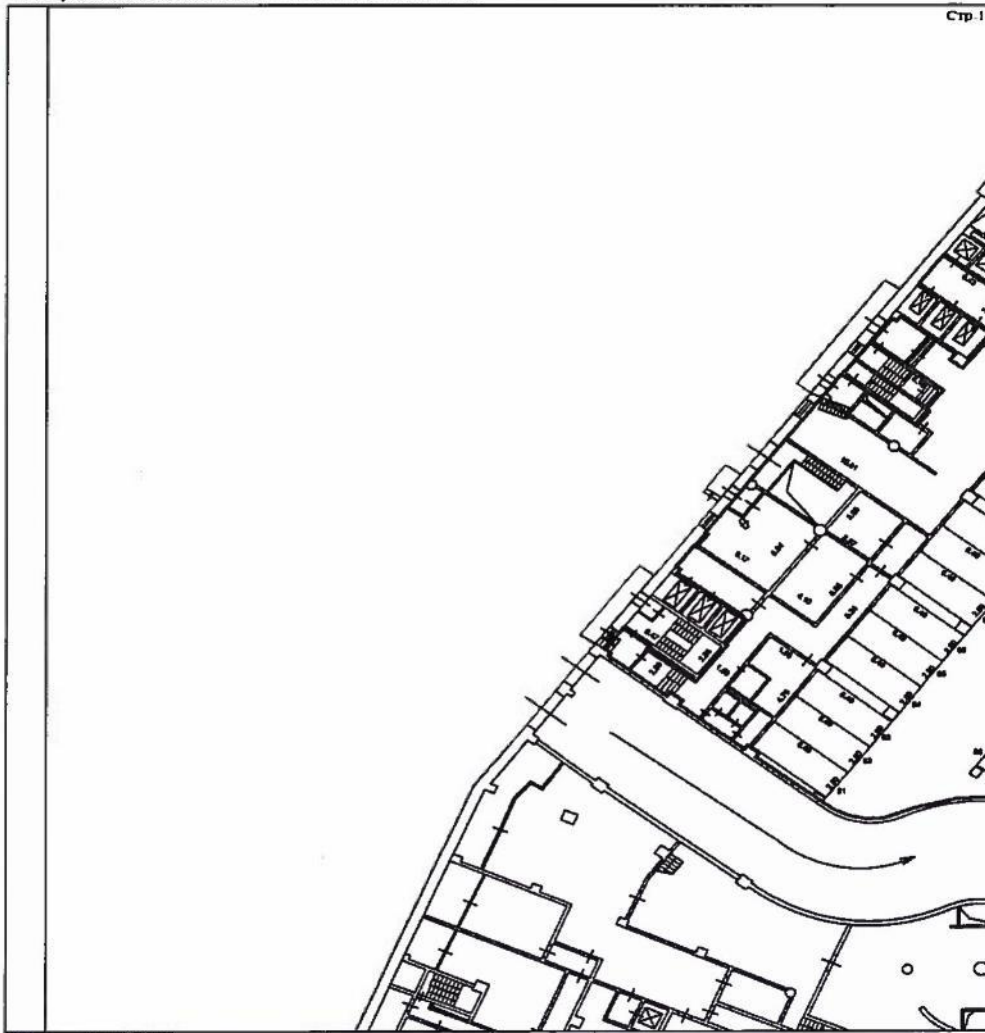
помещения

(выписка из государственного кадастра недвижимости)

Лист №	23	Всего листов:	93
--------	----	---------------	----

"14" августа 2014 г. № 77/501/14-814872	
Кадастровый номер:	77:01:0003040:5098

План расположения помещения на этаже Подвал № 0:



Масштаб 1: 435,5

техник		А. С. Семенов
(полное наименование должности)	(подпись)	(инициалы, фамилия)



М.П.



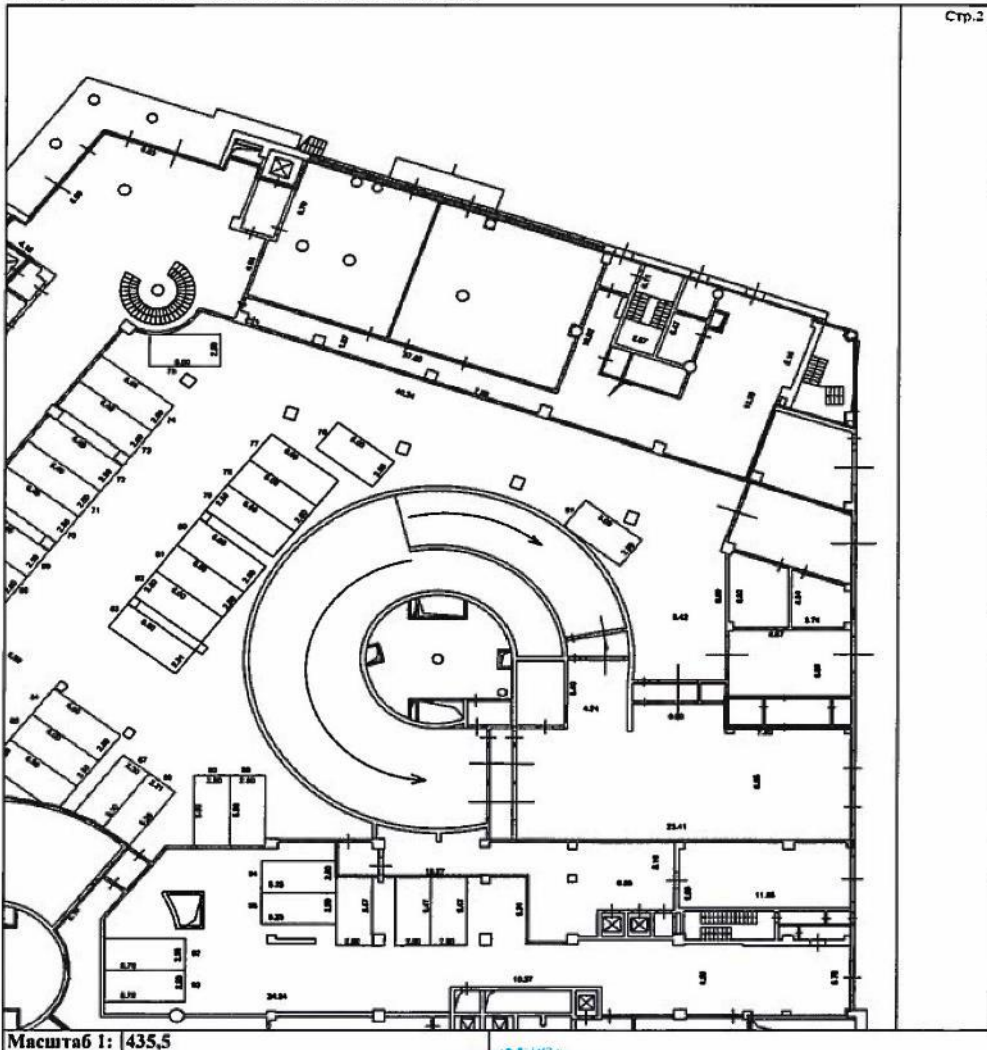
КП.2

**КАДАСТРОВЫЙ ПАСПОРТ**  
 помещения  
 (выписка из государственного кадастра недвижимости)

Лист №	24	Всего листов:	93
--------	----	---------------	----

"14" августа 2014 г. № 77/501/14-814872	
Кадастровый номер:	77:01:0003040:5098

План расположения помещения на этаже Подвал № 0:



техник (полное наименование должности)	<i>(подпись)</i>	А. С. Семенов (инициалы, фамилия)
---	------------------	--------------------------------------



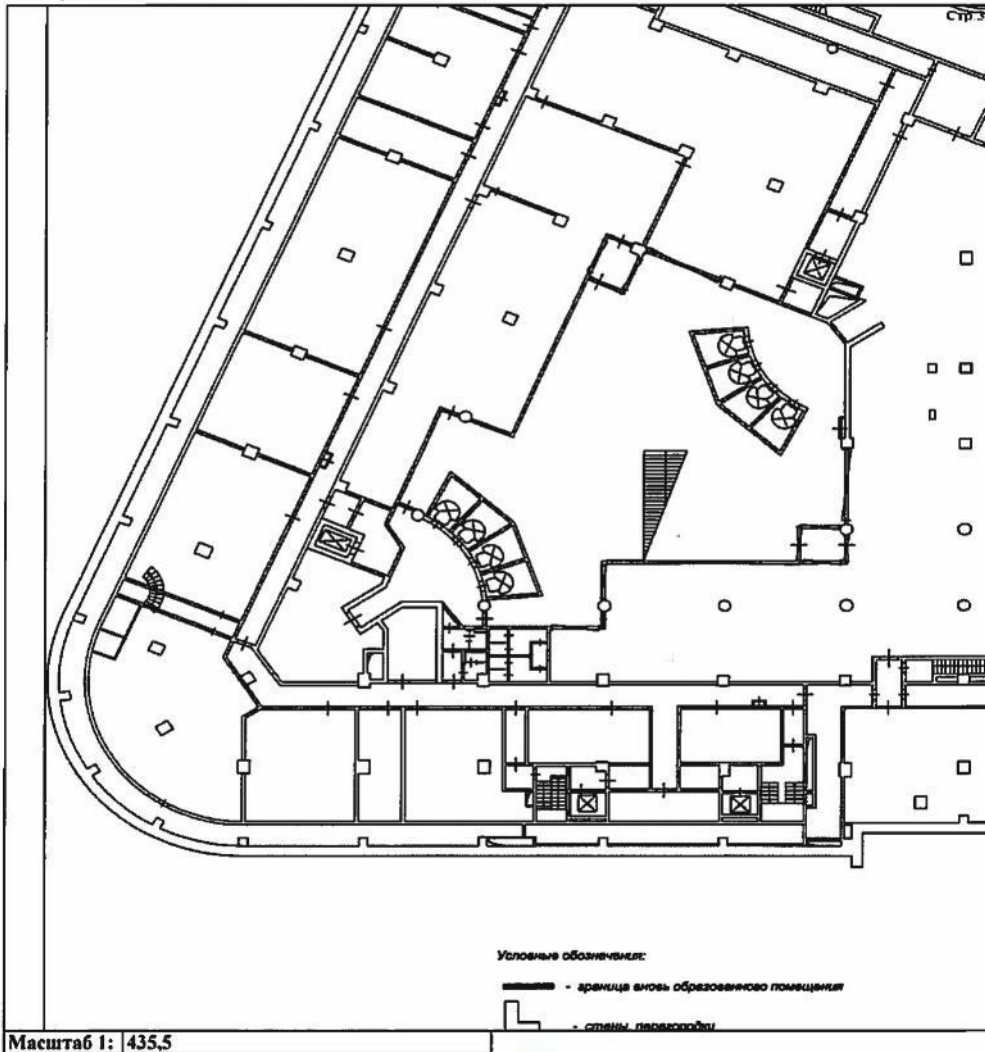
КП.2

**КАДАСТРОВЫЙ ПАСПОРТ**  
 помещения  
 (выписка из государственного кадастра недвижимости)

Лист №	25	Всего листов:	93
--------	----	---------------	----

*14" августа 2014 г. № 77/501/14-814872	
Кадастровый номер:	77:01:0003040:5098

План расположения помещения на этаже Подвал № 0:



техник (полное наименование должности)	А. С. Семенов (инициалы, фамилия)
---	--------------------------------------



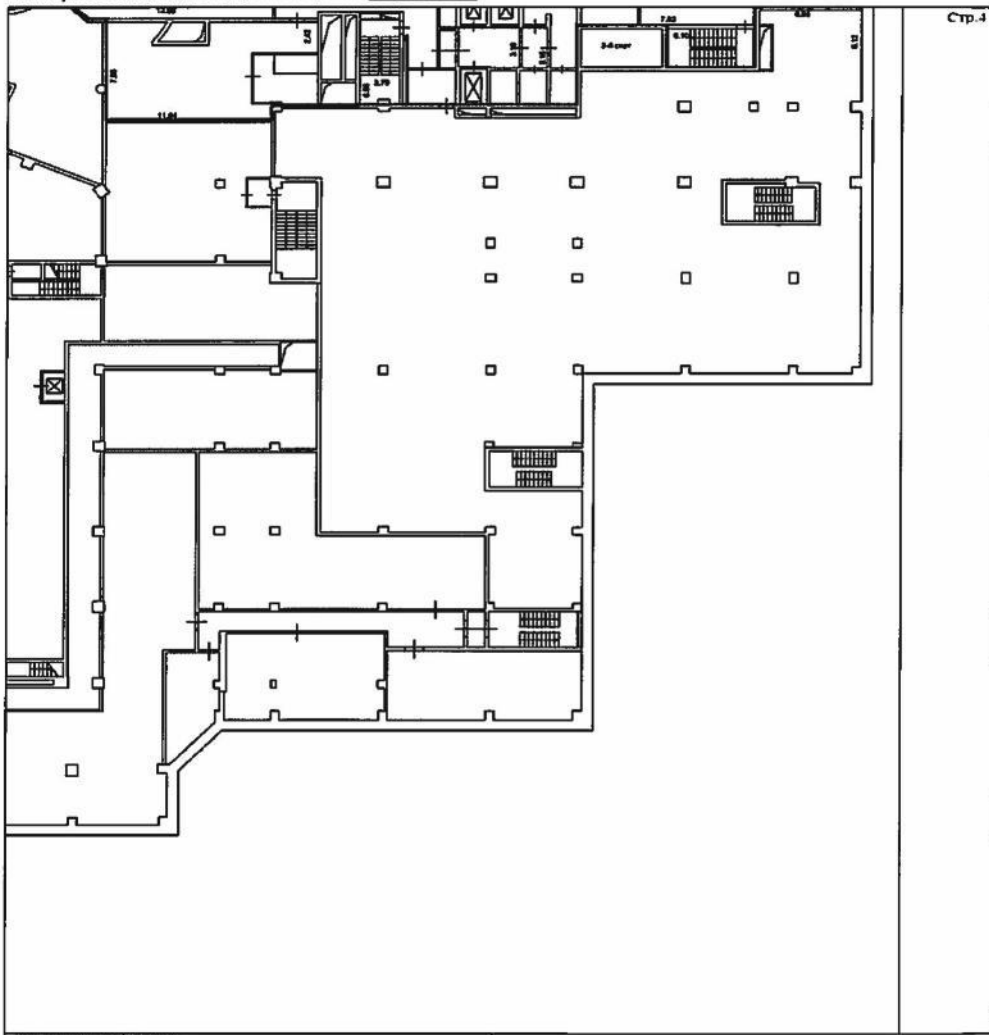
КП.2

**КАДАСТРОВЫЙ ПАСПОРТ**  
помещения  
(выписка из государственного кадастра недвижимости)

Лист №	26	Всего листов:	93
--------	----	---------------	----


№ 14 <sup>а</sup> августа 2014 г. № 77/501/14-814872	
Кадастровый номер:	77:01:0003040:5098

План расположения помещения на этаже Подвал № 0:



Масштаб 1: 435,5

техник	<i>(подпись)</i>	А. С. Семенов
(полное наименование должности)		(инициалы, фамилия)



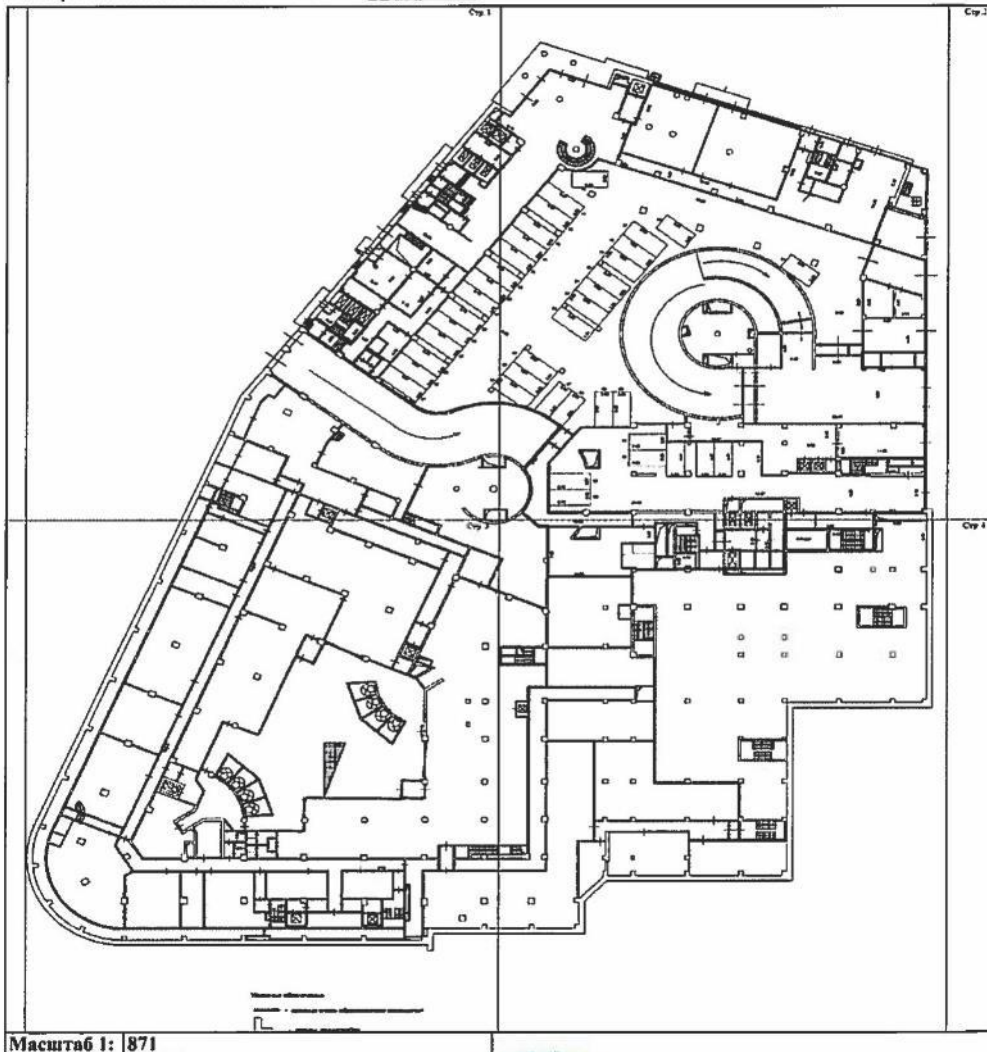
КП.2

**КАДАСТРОВЫЙ ПАСПОРТ**  
 помещения  
 (выписка из государственного кадастра недвижимости)

Лист №	22	Всего листов:	93
--------	----	---------------	----

№ 14" августа 2014 г. № 77/501/14-814872	
Кадастровый номер:	77:01:0003040:5098

План расположения помещения на этаже Подвал № 0:



техник (полное наименование должности)	<i>(подпись)</i> (подпись)	А. С. Семенов (инициалы, фамилия)
---	-------------------------------	--------------------------------------





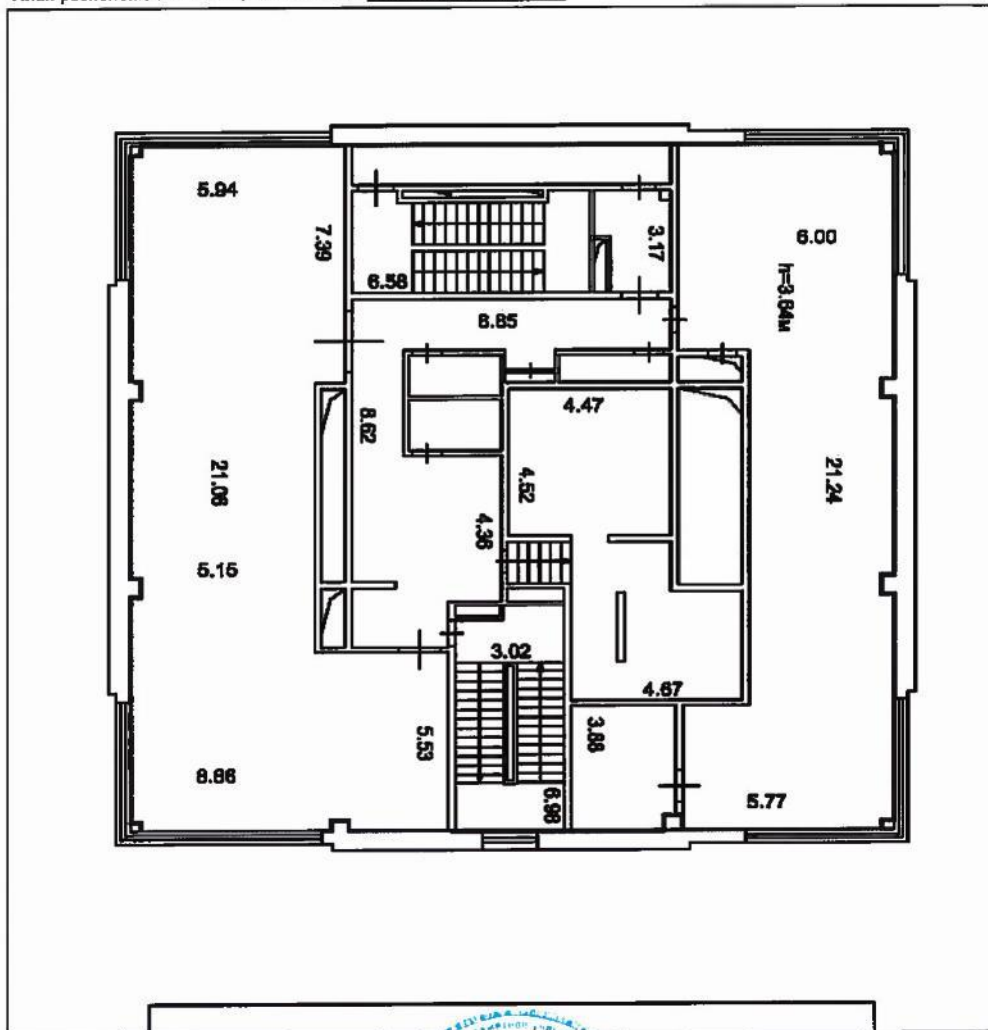
КП.2

**КАДАСТРОВЫЙ ПАСПОРТ**  
помещения  
(выписка из государственного кадастра недвижимости)

Лист №	5	Всего листов:	93
--------	---	---------------	----

"14" августа 2014 г. № 77/501/14-814872
Кадастровый номер: 77:01:0003040:5098

План расположения помещения на этаже технический этаж № 0:



Масштаб 1: 177

техник (полное наименование должности)	<i>А.С. Семенов</i> (подпись)	А. С. Семенов (инициалы, фамилия)
---	----------------------------------	--------------------------------------



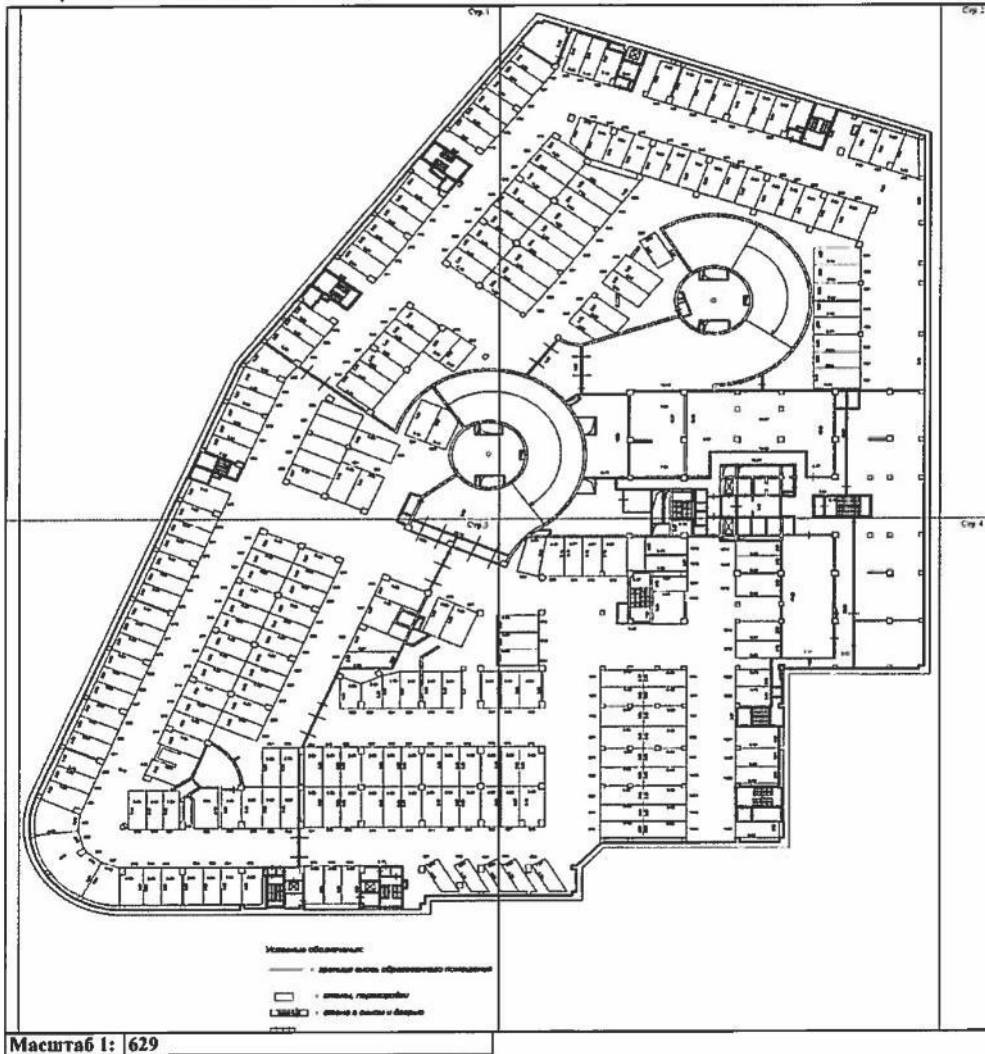
КП.2

**КАДАСТРОВЫЙ ПАСПОРТ**  
помещения  
(выписка из государственного кадастра недвижимости)


Лист №	6	Всего листов:	93
--------	---	---------------	----

"14" августа 2014 г. № 77/501/14-814872
Кадастровый номер: 77:01:0003040:5098

План расположения помещения на этаже Подвал № 4:



техник (полное наименование должности)	<i>(подпись)</i> (подпись)	А. С. Семenov (инициалы, фамилия)
---	-------------------------------	--------------------------------------



КП.2

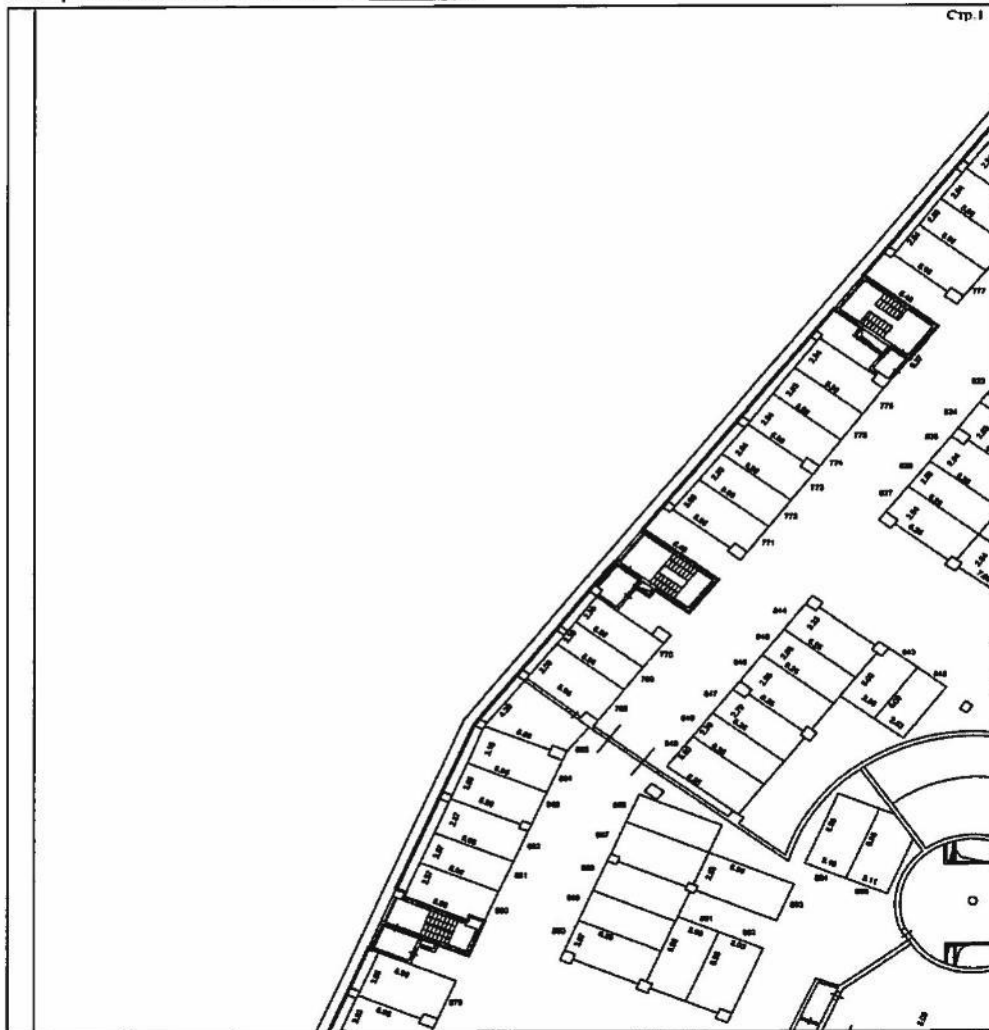
**КАДАСТРОВЫЙ ПАСПОРТ**

помещения  
 (выписка из государственного кадастра недвижимости)

Лист №	7	Всего листов:	93
--------	---	---------------	----


"14" августа 2014 г. № 77/501/14-814872	
Кадастровый номер:	77:01:0003040:5098

План расположения помещения на этаже Подвал № 4:



Масштаб 1: 314,5

техник (полное наименование должности)	<i>А.С.</i> (подпись)	А. С. Семенов (инициалы, фамилия)
---	--------------------------	--------------------------------------



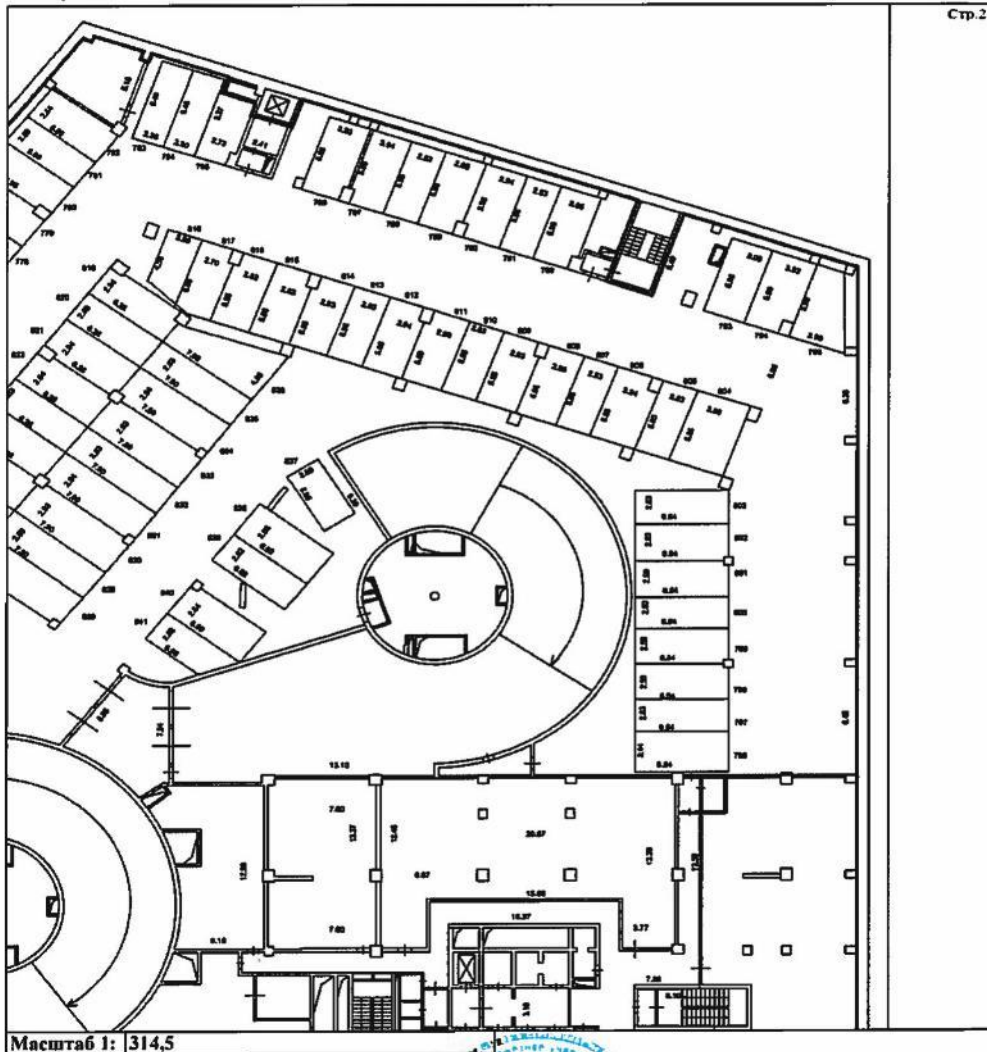
КП.2

**КАДАСТРОВЫЙ ПАСПОРТ**  
 помещения  
 (выписка из государственного кадастра недвижимости)

Лист №	8	Всего листов:	93
--------	---	---------------	----

"14" августа 2014 г. № 77/501/14-814872
Кадастровый номер: 77:01:0003040:5098

План расположения помещения на этаже Подвал № 4:



техник (полное наименование должности)	 (подпись)	А. С. Семнов (инициалы, фамилия)
---	--	-------------------------------------



КП.2

**КАДАСТРОВЫЙ ПАСПОРТ**  
помещения  
(выписка из государственного кадастра недвижимости)

Лист №	9	Всего листов:	93
--------	---	---------------	----


"14" августа 2014 г. № 77/501/14-814872
Кадастровый номер: 77:01:0003040:5098

План расположения помещения на этаже Подвал № 4:



Масштаб 1: 314,5

техник (полное наименование должности)	<i>С.В.М.</i> (подпись)	А. С. Семенов (инициалы, фамилия)
---	----------------------------	--------------------------------------



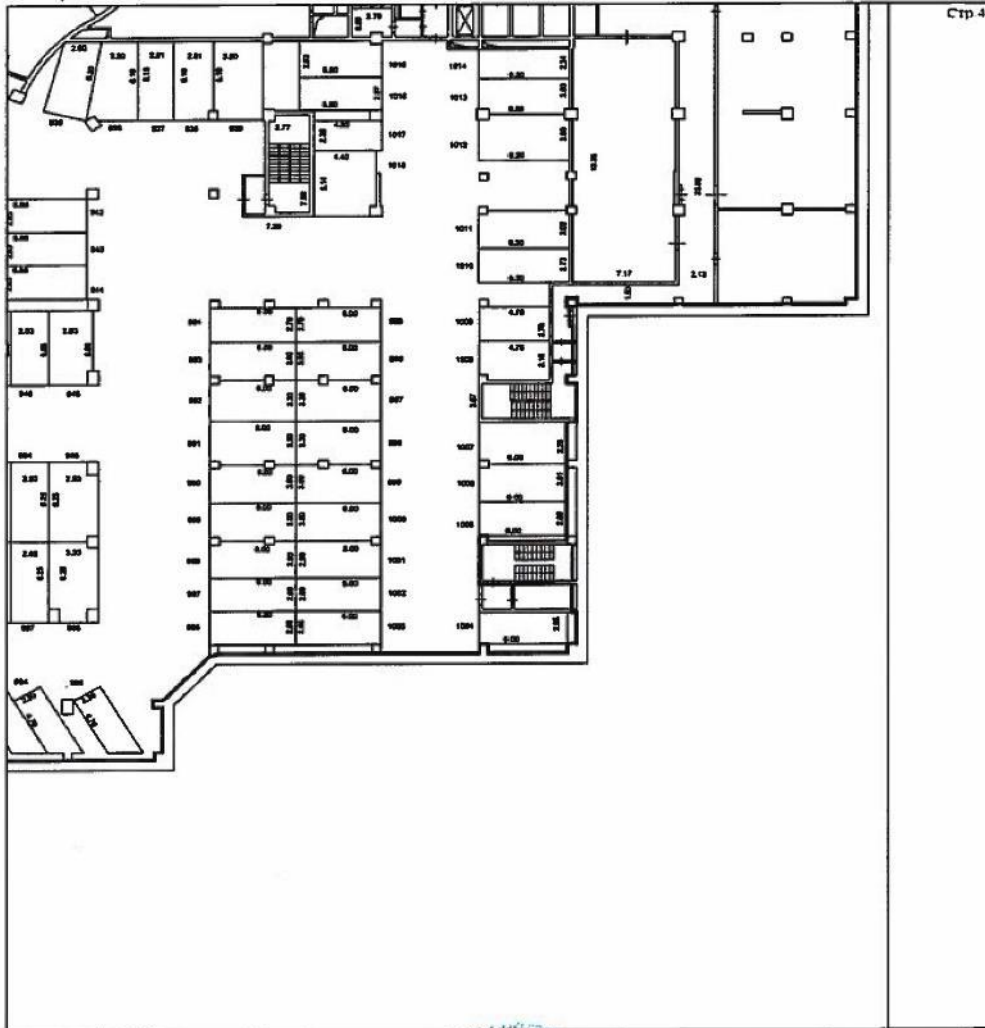
КП.2

**КАДАСТРОВЫЙ ПАСПОРТ**  
 помещения  
 (выписка из государственного кадастра недвижимости)

Лист №	10	Всего листов:	93
--------	----	---------------	----


"14" августа 2014 г. № 77/501/14-814872
Кадастровый номер: 77:01:0003040:5098

План расположения помещения на этаже Подвал № 4:



Масштаб 1: 314,5

техник	<i>А.С. Семенов</i>	А. С. Семенов
(полное наименование должности)	(подпись)	(инициалы, фамилия)



КП.2

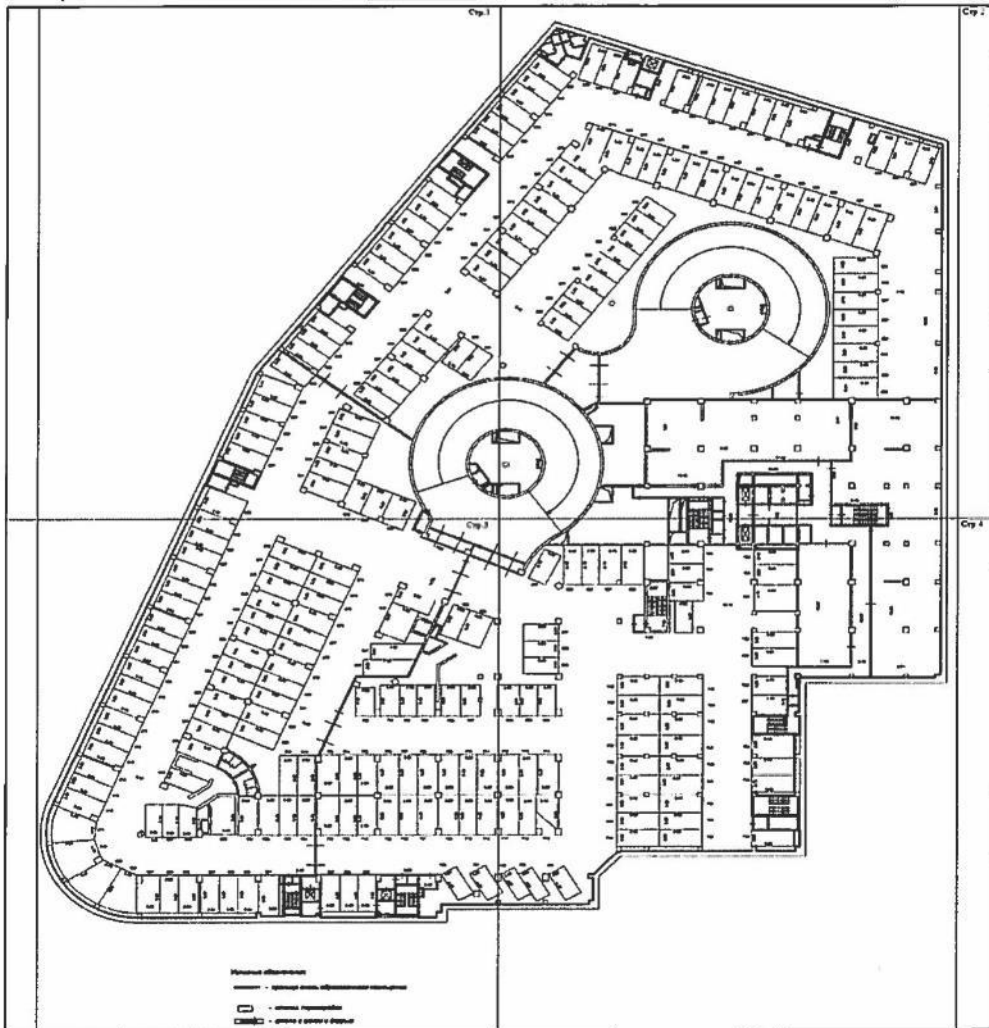
**КАДАСТРОВЫЙ ПАСПОРТ**

помещения  
 (выписка из государственного кадастра недвижимости)

Лист №	11	Всего листов:	93
--------	----	---------------	----

"14" августа 2014 г. № 77/501/14-814872
Кадастровый номер: 77:01:0003040:5098

План расположения помещения на этаже Подвал № 3:



техник (полное наименование должности)	 М.П.	А. С. Семенов (инициалы, фамилия)
---	--	--------------------------------------

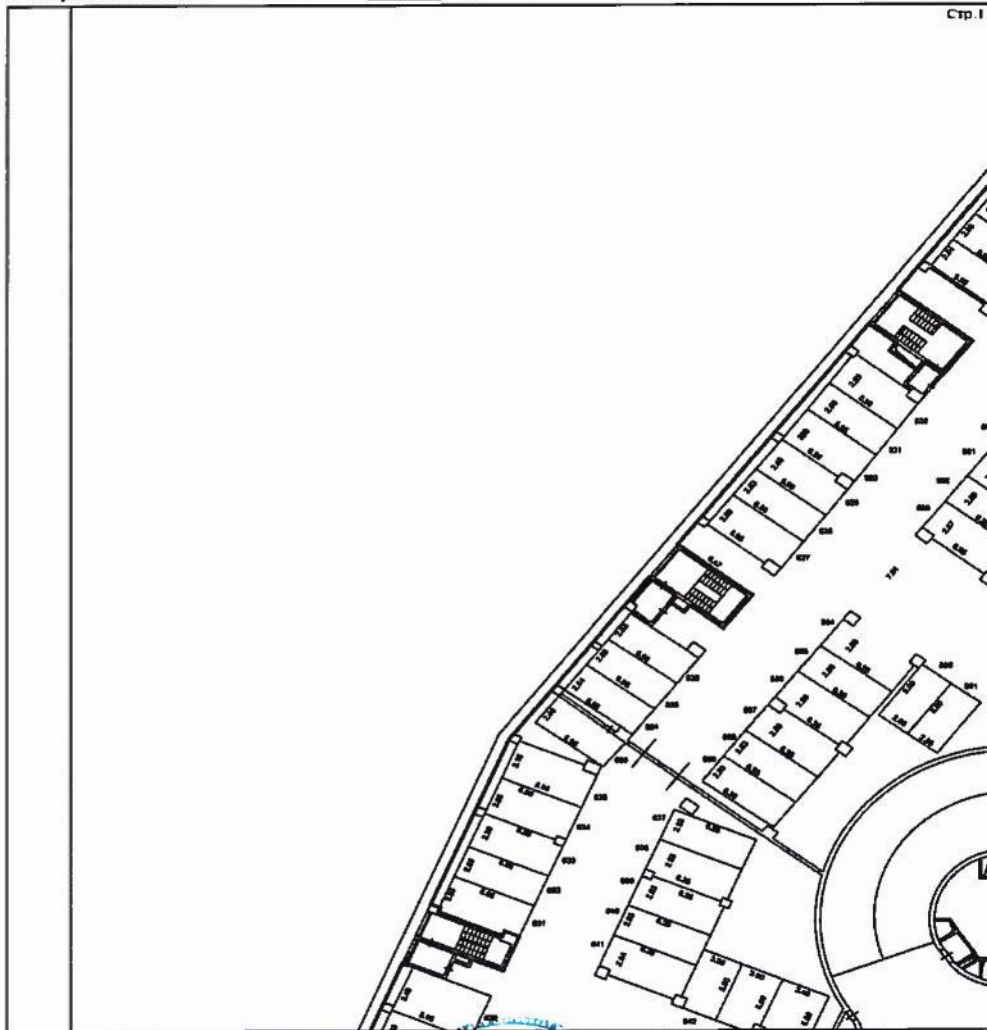
КП.2

**КАДАСТРОВЫЙ ПАСПОРТ**  
 помещения  
 (выписка из государственного кадастра недвижимости)

Лист №	12	Всего листов:	93
--------	----	---------------	----

"14" августа 2014 г. № 77/501/14-814872
Кадастровый номер: 77:01:0003040:5098

План расположения помещения на этаже Подвал № 3:



Масштаб 1: 354

техник (полное наименование должности)	 (подпись)	А. С. Семенов (инициалы, фамилия)
---	--	--------------------------------------





КП.2

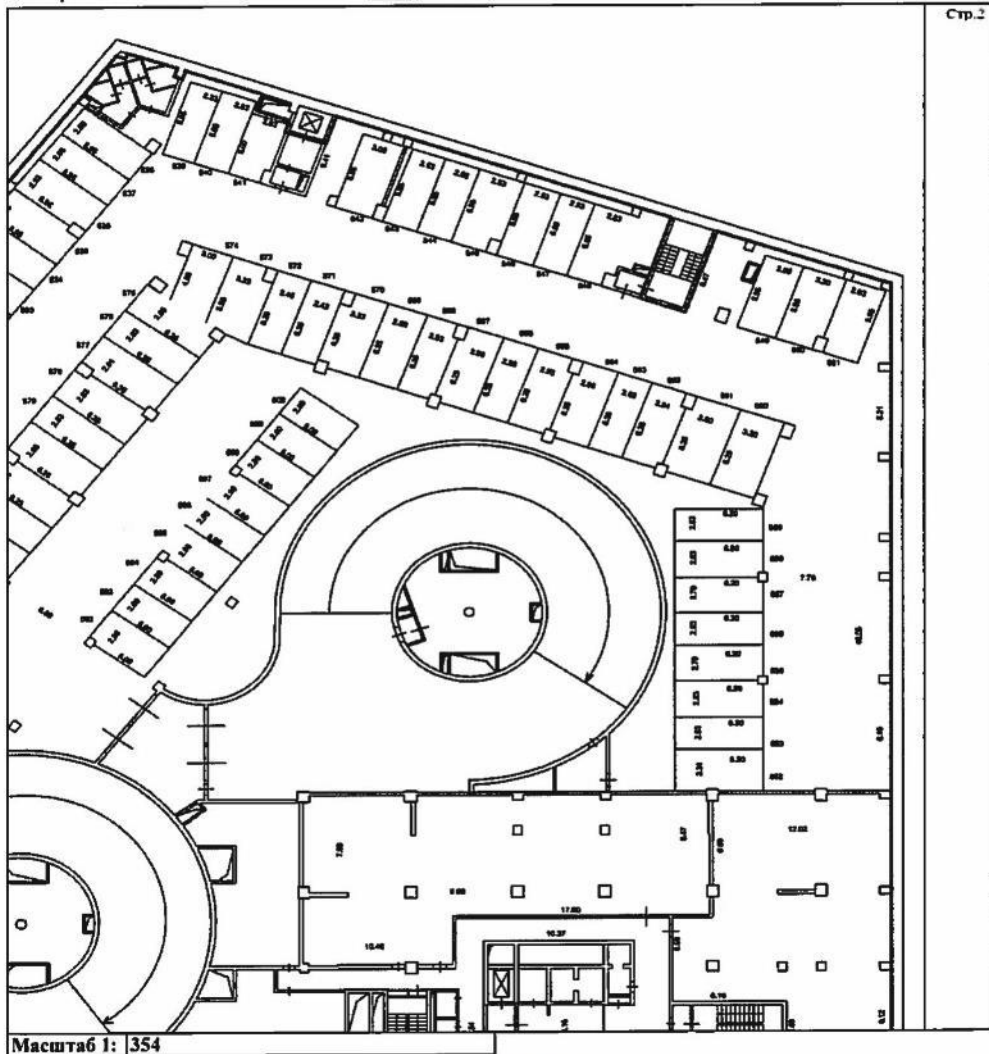
**КАДАСТРОВЫЙ ПАСПОРТ**

помещения  
 (выписка из государственного кадастра недвижимости)


Лист №	13	Всего листов:	93
--------	----	---------------	----

"14" августа 2014 г. № 77/501/14-814872	
Кадастровый номер:	77:01:0003040:5098

План расположения помещения на этаже Подвал № 3:



техник (полное наименование должности)	<i>С.П.</i> (подпись)	А. С. Семенов (инициалы, фамилия)
---	--------------------------	--------------------------------------



КП.2

**КАДАСТРОВЫЙ ПАСПОРТ**  
помещения  
(выписка из государственного кадастра недвижимости)


Лист №	14	Всего листов:	93
--------	----	---------------	----

"14" августа 2014 г. № 77/501/14-814872
Кадастровый номер: 77:01:0003040:5098

План расположения помещения на этаже Подвал № 3:



ТЕХНИК	М.П.	А. С. Семenov
(полное наименование должности)	(подпись)	(инициалы, фамилия)



КП.2

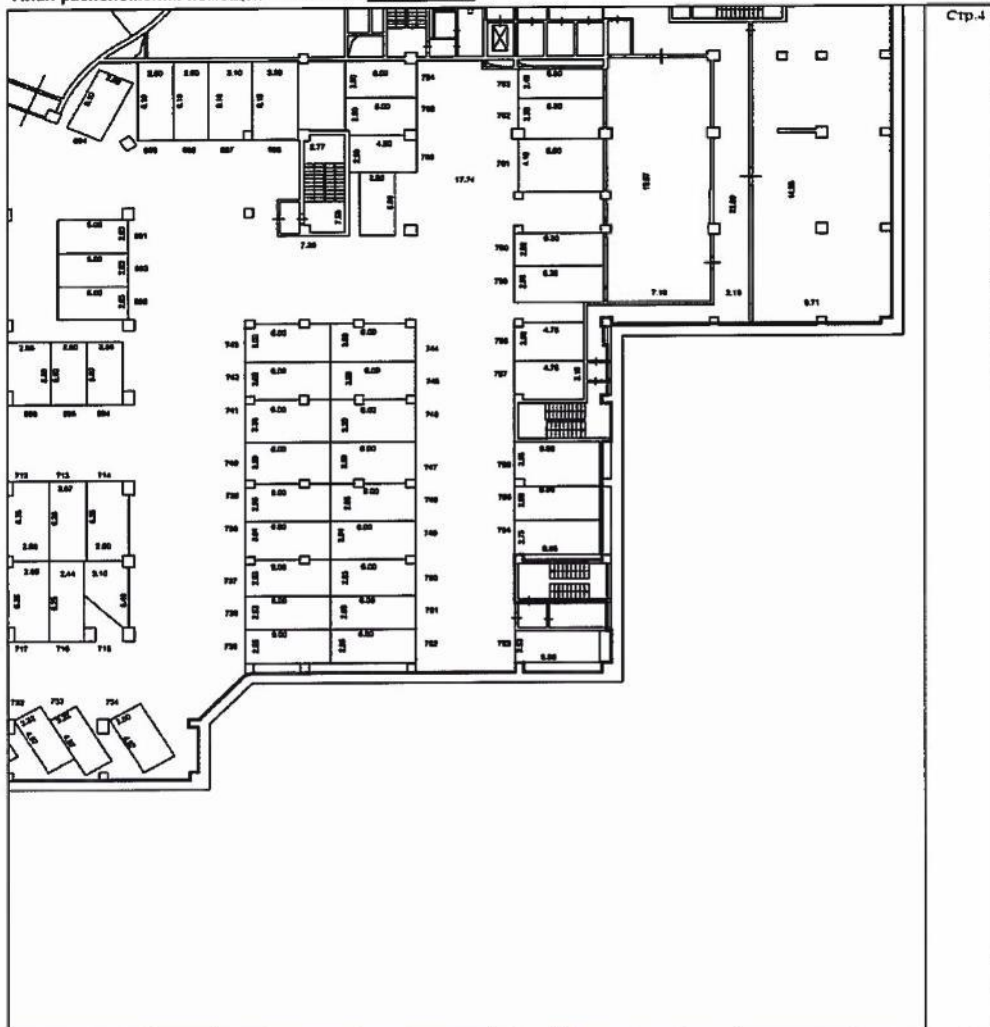
**КАДАСТРОВЫЙ ПАСПОРТ**  
помещения  
(выписка из государственного кадастра недвижимости)

Лист №	15	Всего листов:	93
--------	----	---------------	----

"14" августа 2014 г. № 77/501/14-814872


Кадастровый номер: 77:01:0003040:5098

План расположения помещения на этаже Подвал № 3:



Масштаб 1: 354

ТЕХНИК (полное наименование должности)	 (подпись)	А. С. Семенов (инициалы, фамилия)
---	---	--------------------------------------



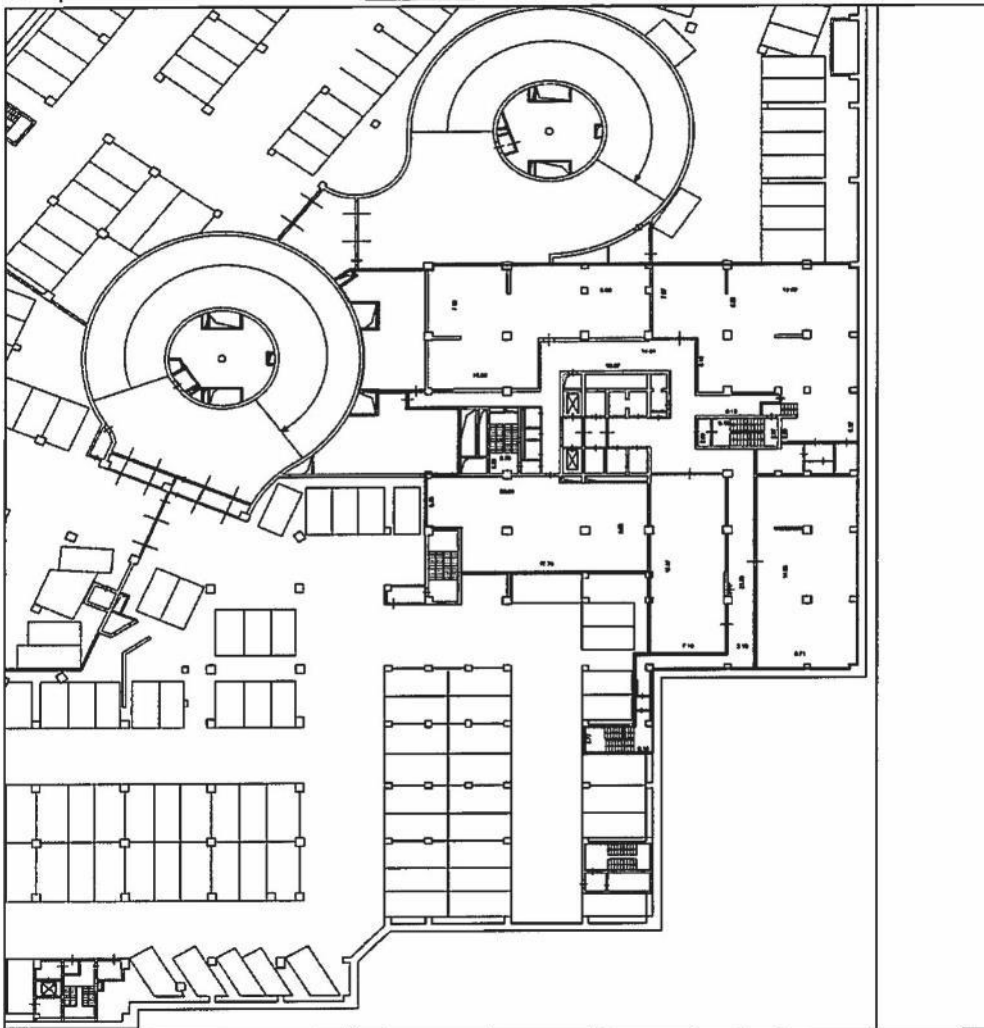
КП.2

**КАДАСТРОВЫЙ ПАСПОРТ**  
 помещения  
 (выписка из государственного кадастра недвижимости)

Лист №	16	Всего листов:	93
--------	----	---------------	----


"14" августа 2014 г. № 77/501/14-814872
Кадастровый номер: 77:01:0003040:5098

План расположения помещения на этаже Подвал № 2:



Масштаб 1: 555

техник		А. С. Семенов
(полное наименование должности)	(подпись)	(инициалы, фамилия)





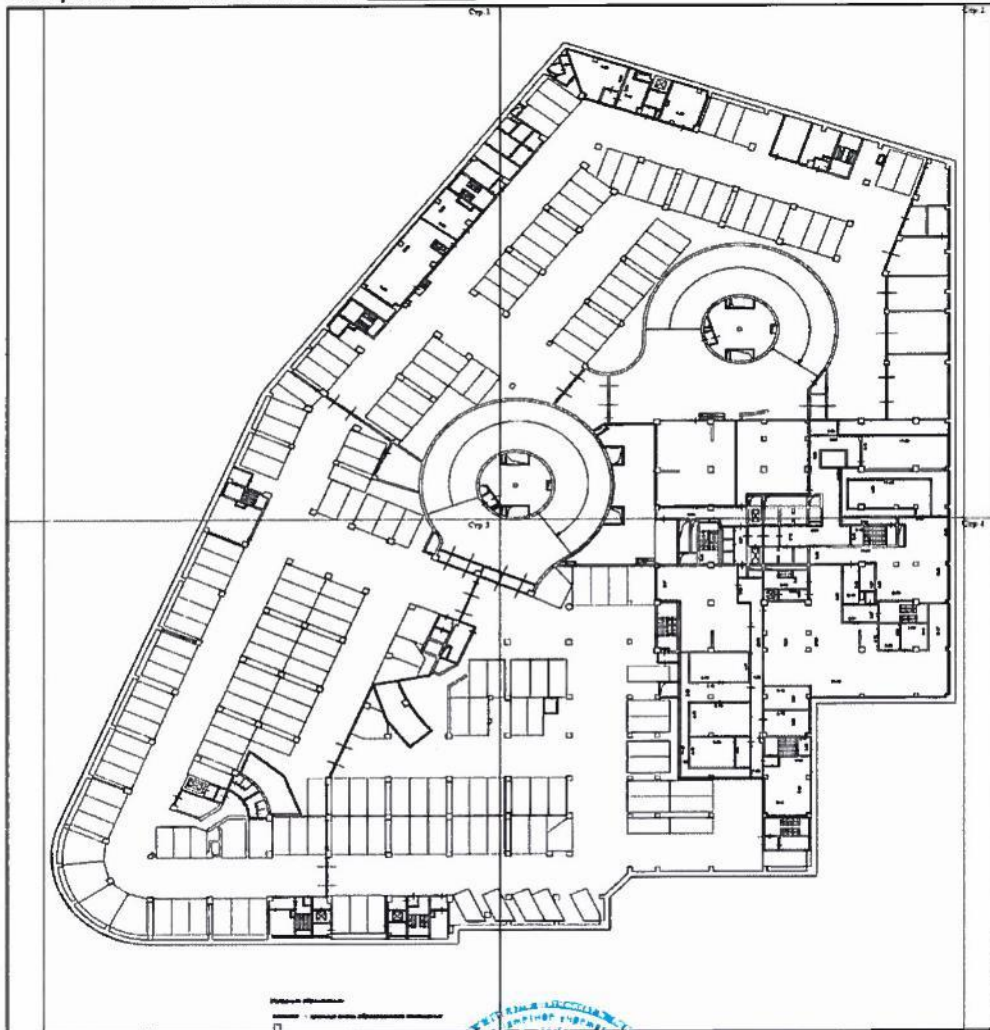
КП.2

**КАДАСТРОВЫЙ ПАСПОРТ**  
 помещения  
 (выписка из государственного кадастра недвижимости)

Лист №	17	Всего листов:	93
--------	----	---------------	----

"14" августа 2014 г. № 77/501/14-814872
Кадастровый номер: 77:01:0003040:5098

План расположения помещения на этаже Подвал № 1:



Масштаб 1: 666

техник (полное наименование должности)		А. С. Семенов (инициалы, фамилия)
---	--	--------------------------------------

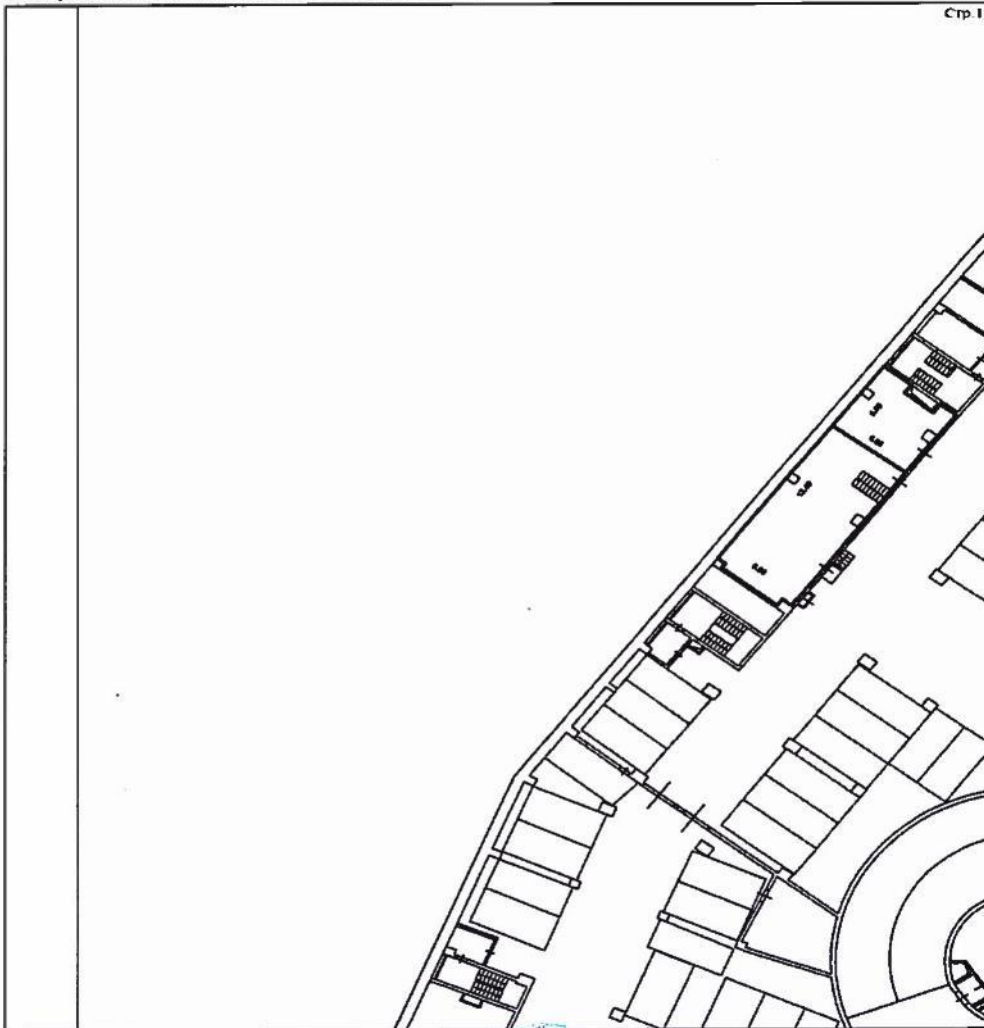
КП.2

**КАДАСТРОВЫЙ ПАСПОРТ**  
 помещения  
 (выписка из государственного кадастра недвижимости)

Лист №	18	Всего листов:	93
--------	----	---------------	----


"14" августа 2014 г. № 77/501/14-814872
Кадастровый номер: 77:01:0003040:5098

План расположения помещения на этаже Подвал № 1:



Масштаб 1: 333

техник	<i>(подпись)</i>	А. С. Семенов
(полное наименование должности)	(подпись)	(инициалы, фамилия)

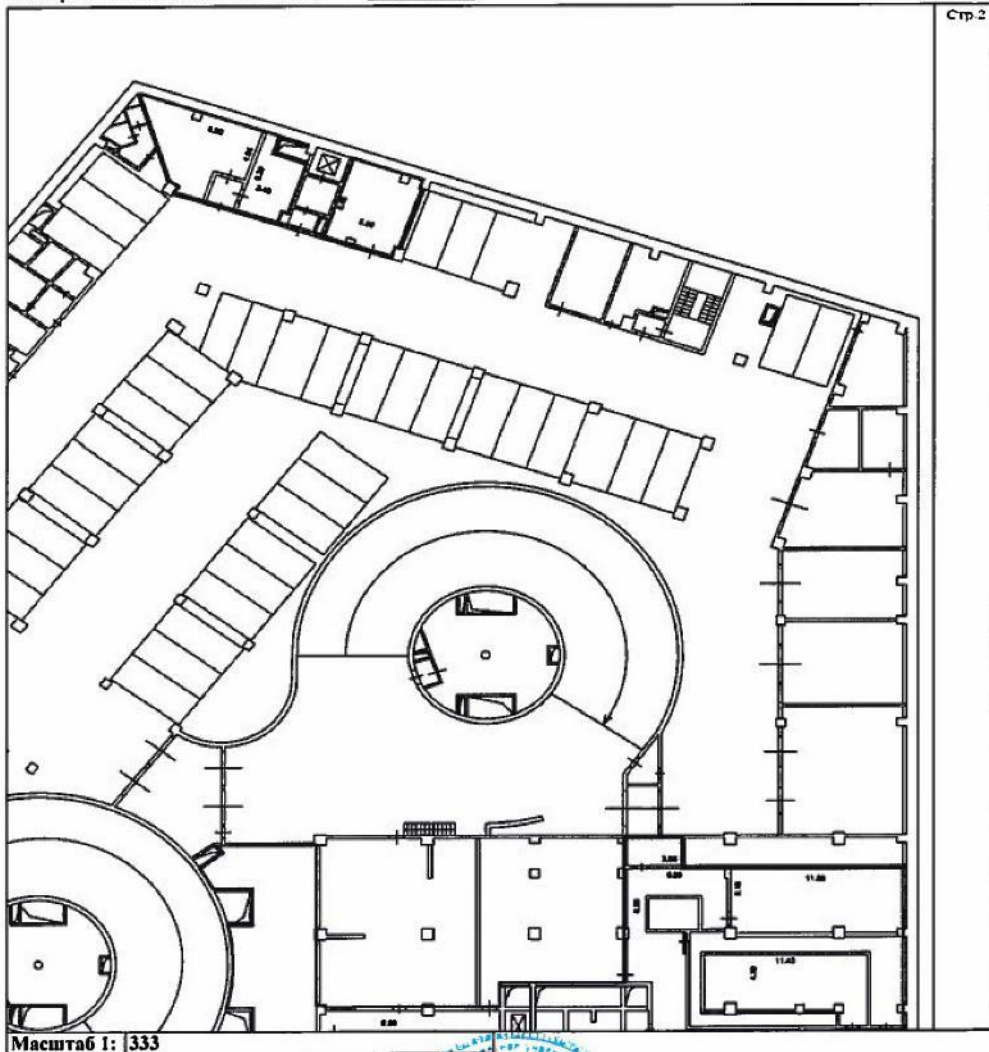


КП.2

**КАДАСТРОВЫЙ ПАСПОРТ**  
 помещения  
 (выписка из государственного кадастра недвижимости)

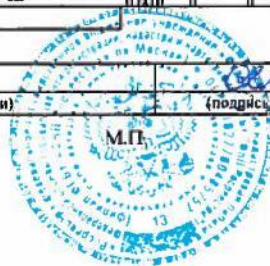
Лист №	19	Всего листов:	93
№ 14 <sup>а</sup> августа 2014 г. № 77/501/14-814872			
Кадастровый номер:	77:01:0003040:5098		

План расположения помещения на этаже Подвал № 1:



Масштаб 1: 333

техник (полное наименование должности)	 (подпись)	А. С. Семенов (инициалы, фамилия)
---	---	--------------------------------------



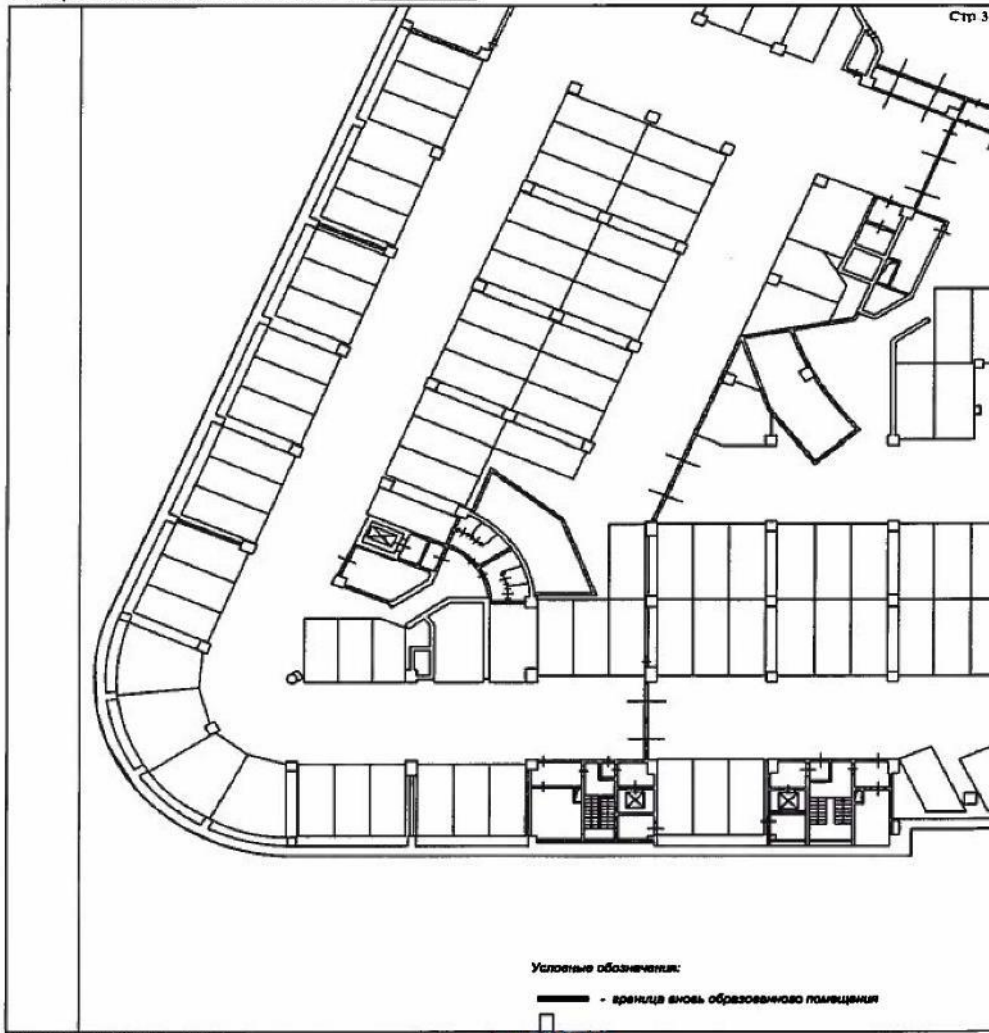
КП.2

**КАДАСТРОВЫЙ ПАСПОРТ**  
 помещения  
 (выписка из государственного кадастра недвижимости)

Лист №	20	Всего листов:	93
--------	----	---------------	----


№14" августа 2014 г. № 77/501/14-814872	
Кадастровый номер:	77:01:0003040:5098

План расположения помещения на этаже **Подвал № 1:**



Масштаб 1: 333

техник	А. С. Семенов
(полное наименование должности)	(инициалы, фамилия)





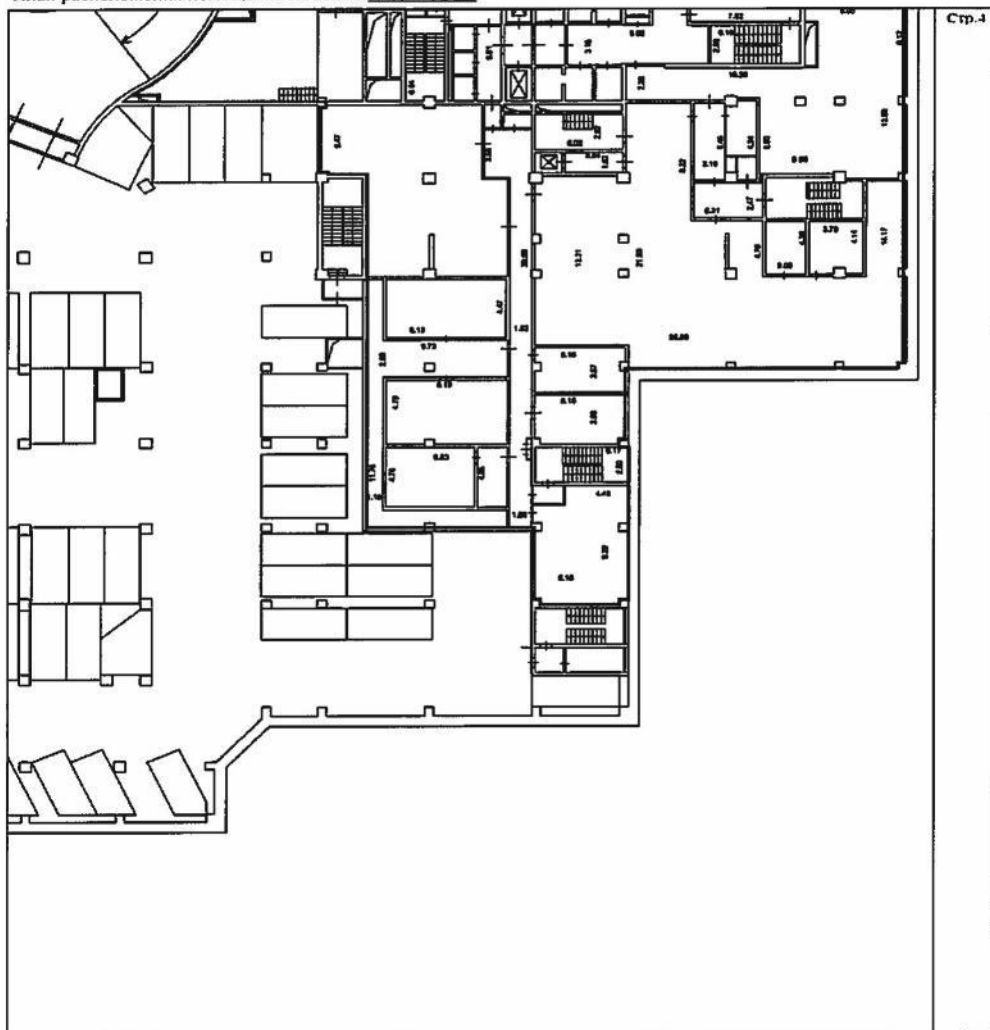
КП.2

**КАДАСТРОВЫЙ ПАСПОРТ**  
помещения  
(выписка из государственного кадастра недвижимости)


Лист №	21	Всего листов:	93
--------	----	---------------	----

№14 августа 2014 г. № 77/501/14-814872	
Кадастровый номер:	77:01:0003040:5098

План расположения помещения на этаже Подвал № 1:



Масштаб 1: 333		Стр. 4
техник (полное наименование должности)	<i>(подпись)</i> М.П.	А. С. Семенов (инициалы, фамилия)



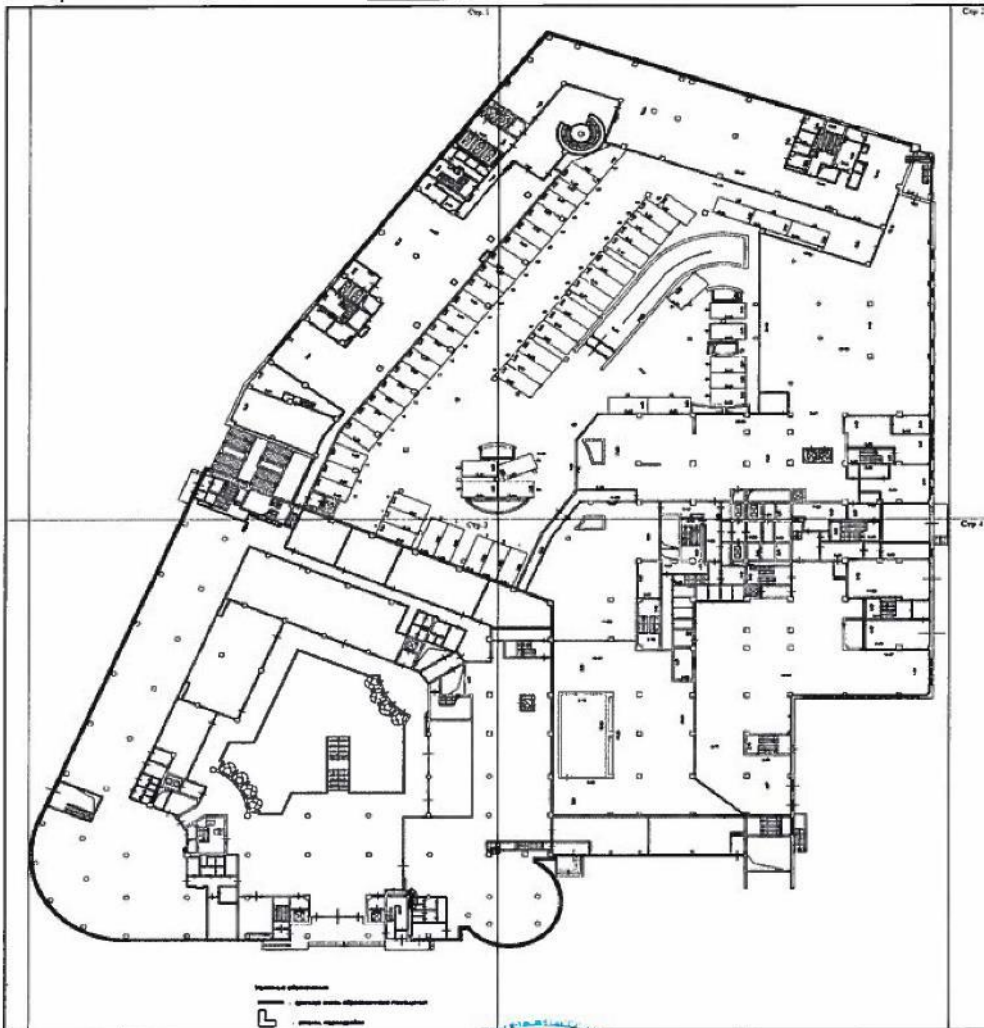
КП.2

**КАДАСТРОВЫЙ ПАСПОРТ**  
 помещения  
 (выписка из государственного кадастра недвижимости)

Лист №	27	Всего листов:	93
--------	----	---------------	----

"14" августа 2014 г. № 77/501/14-814872	
Кадастровый номер:	77:01:0003040:5098

План расположения помещения на этаже Этаж № 1:



Масштаб 1: 755

техник (полное наименование должности)	 (подпись)	А. С. Семенов (инициалы, фамилия)
---	--	--------------------------------------

КП.2

**КАДАСТРОВЫЙ ПАСПОРТ**  
 помещения  
 (выписка из государственного кадастра недвижимости)


Лист №	28	Всего листов:	93
--------	----	---------------	----

"14" августа 2014 г. № 77/501/14-814872	
Кадастровый номер:	77:01:0003040:5098

План расположения помещения на этаже Этаж № 1:



Масштаб 1: 377,5		
техник (полное наименование должности)	<i>Семнов</i> (подпись)	А. С. Семнов (инициалы, фамилия)

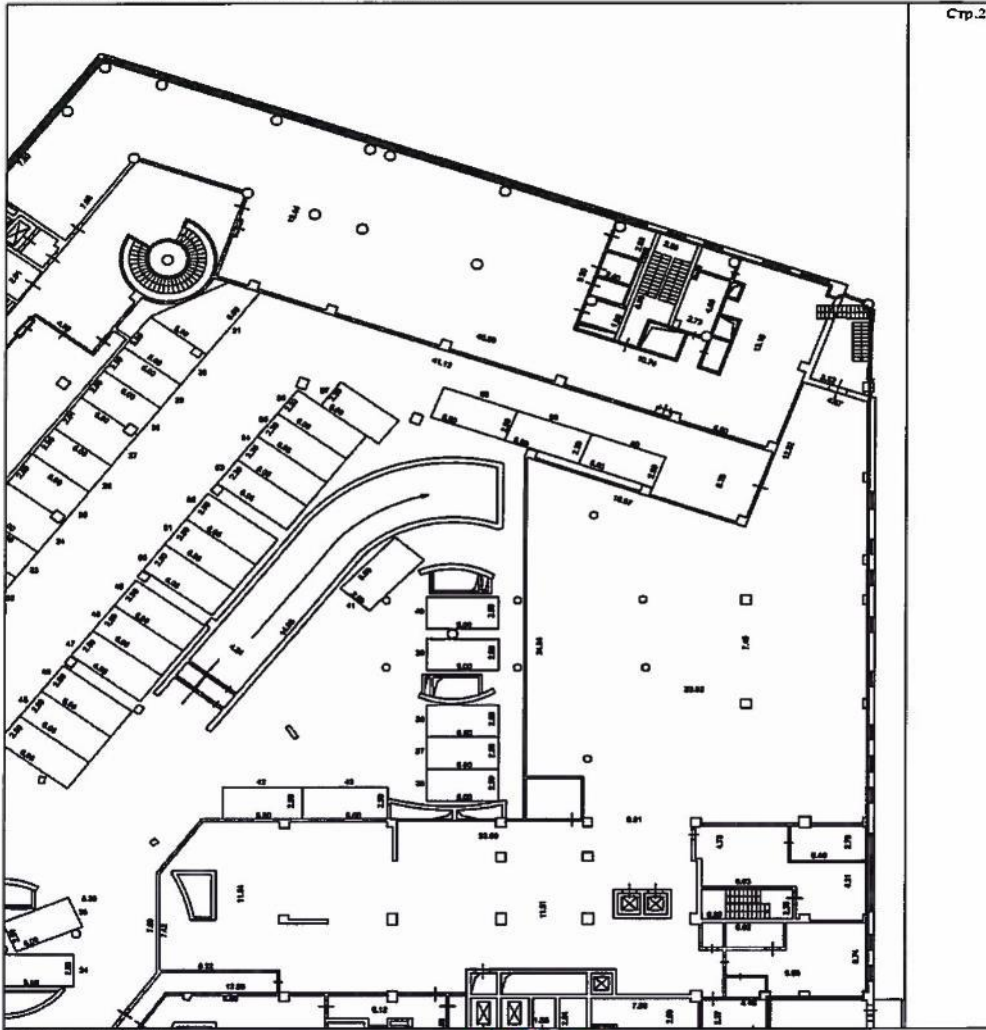


КП.2


**КАДАСТРОВЫЙ ПАСПОРТ**  
 помещения  
 (выписка из государственного кадастра недвижимости)

Лист №	29	Всего листов:	93
"14" августа 2014 г. № 77/501/14-814872			
Кадастровый номер:	77:01:0003040:5098		

План расположения помещения на этаже Этаж № 1:



техник (полное наименование должности)	<i>А.С. Семенов</i> (подпись)	А. С. Семенов (инициалы, фамилия)
---	----------------------------------	--------------------------------------





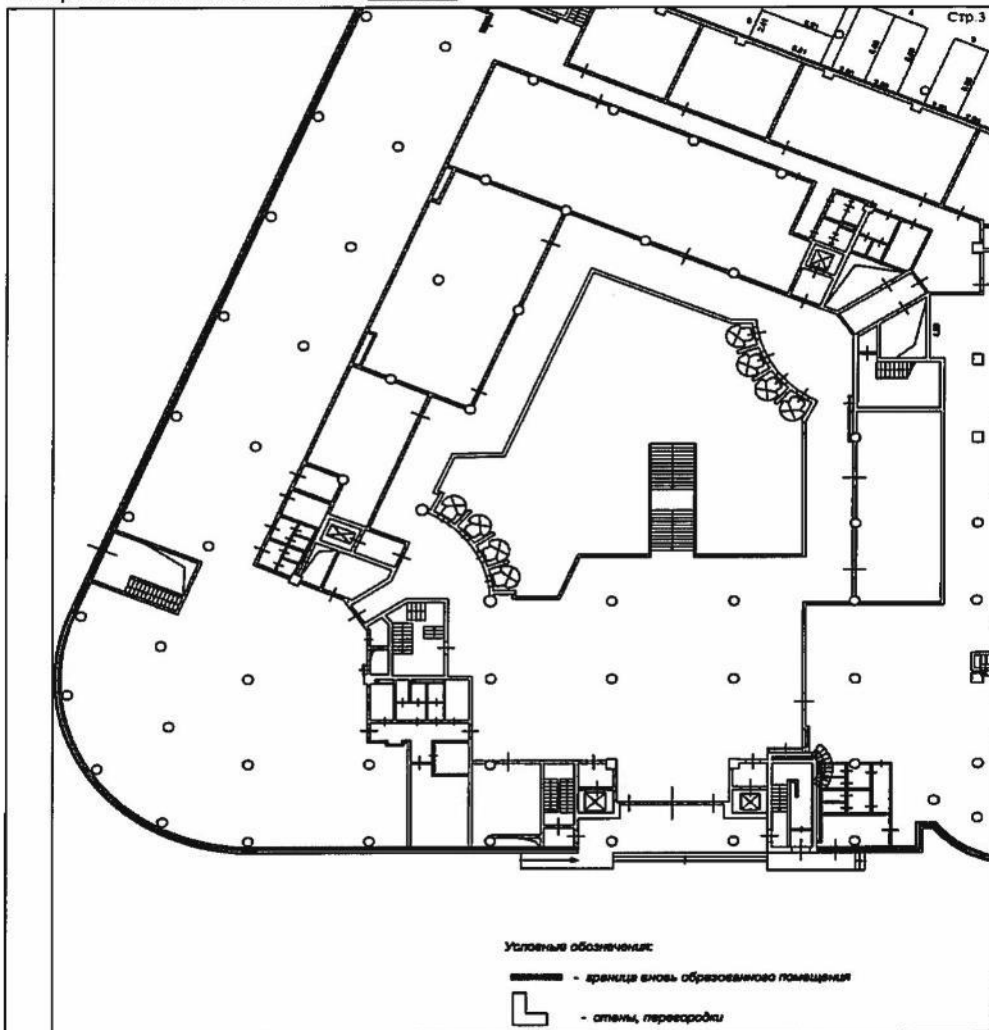
КП.2

**КАДАСТРОВЫЙ ПАСПОРТ**  
помещения  
(выписка из государственного кадастра недвижимости)


Лист №	30	Всего листов:	93
--------	----	---------------	----

№ 14" августа 2014 г. № 77/501/14-814872
Кадастровый номер: 77:01:0003040:5098

План расположения помещения на этаже Этаж № 1:



техник (полное наименование должности)	 (подпись)	А. С. Семенов (инициалы, фамилия)
---	---	--------------------------------------



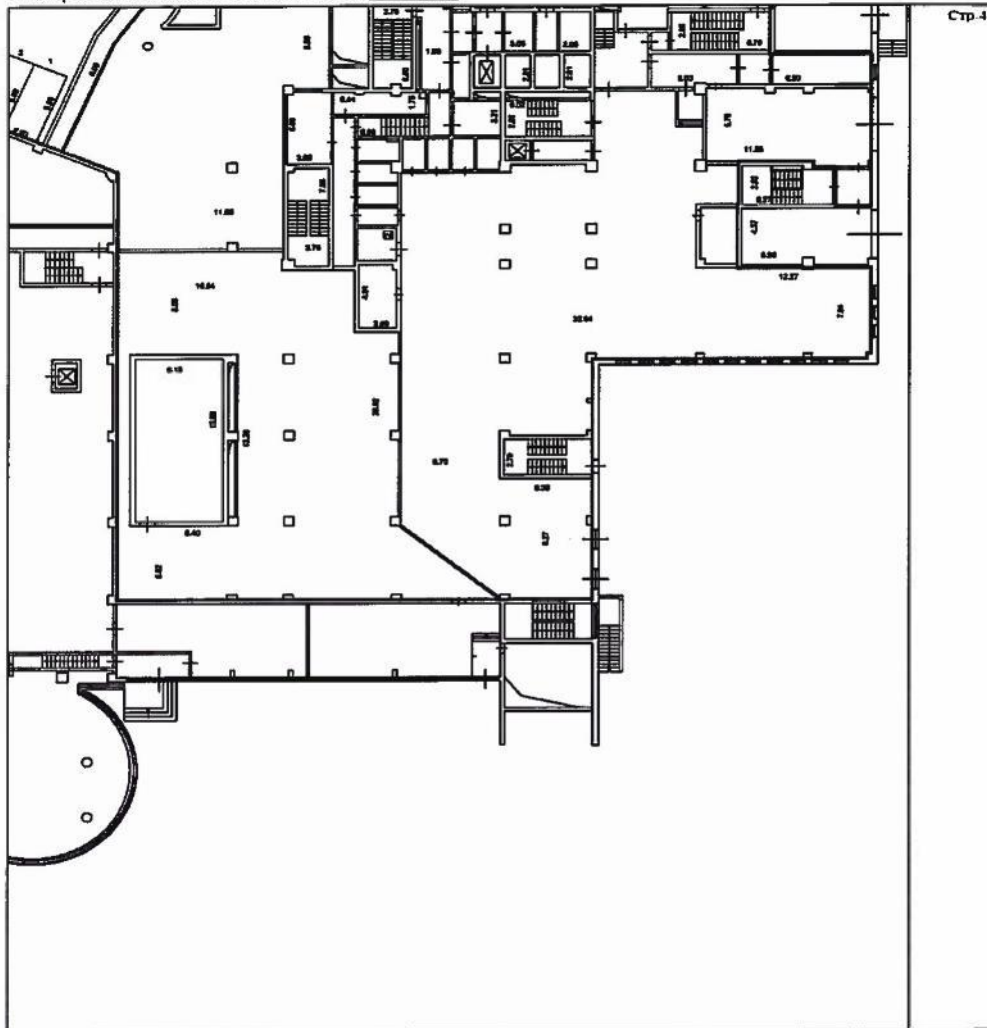
КП.2

**КАДАСТРОВЫЙ ПАСПОРТ**  
 помещения  
 (выписка из государственного кадастра недвижимости)

Лист №	31	Всего листов:	93
--------	----	---------------	----


"14" августа 2014 г. № 77/501/14-814872	
Кадастровый номер:	77:01:0003040:5098

План расположения помещения на этаже Этаж № 1:



Масштаб 1: 377,5

техник	<i>(подпись)</i>	А. С. Семенов
(полное наименование должности)	(подпись)	(инициалы, фамилия)



КП.2

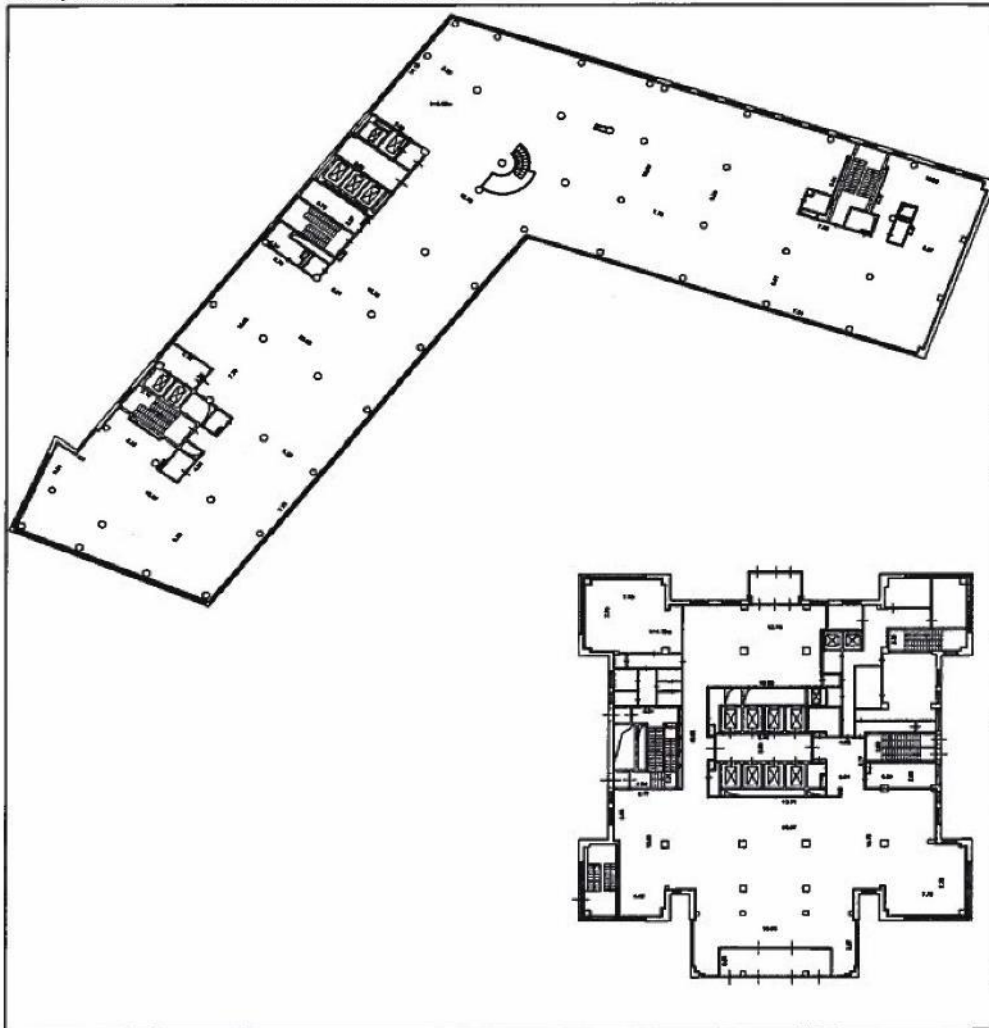
**КАДАСТРОВЫЙ ПАСПОРТ**

помещения  
(выписка из государственного кадастра недвижимости)

Лист №	32	Всего листов:	93
--------	----	---------------	----

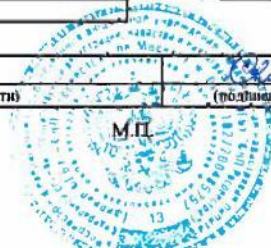
"14" августа 2014 г. № 77/501/14-814872	
Кадастровый номер:	77:01:0003040:5098

План расположения помещения на этаже Этаж № 2:



Масштаб 1: 555

техник	<i>[Signature]</i>	А. С. Семенов
(полное наименование должности)	(подпись)	(инициалы, фамилия)

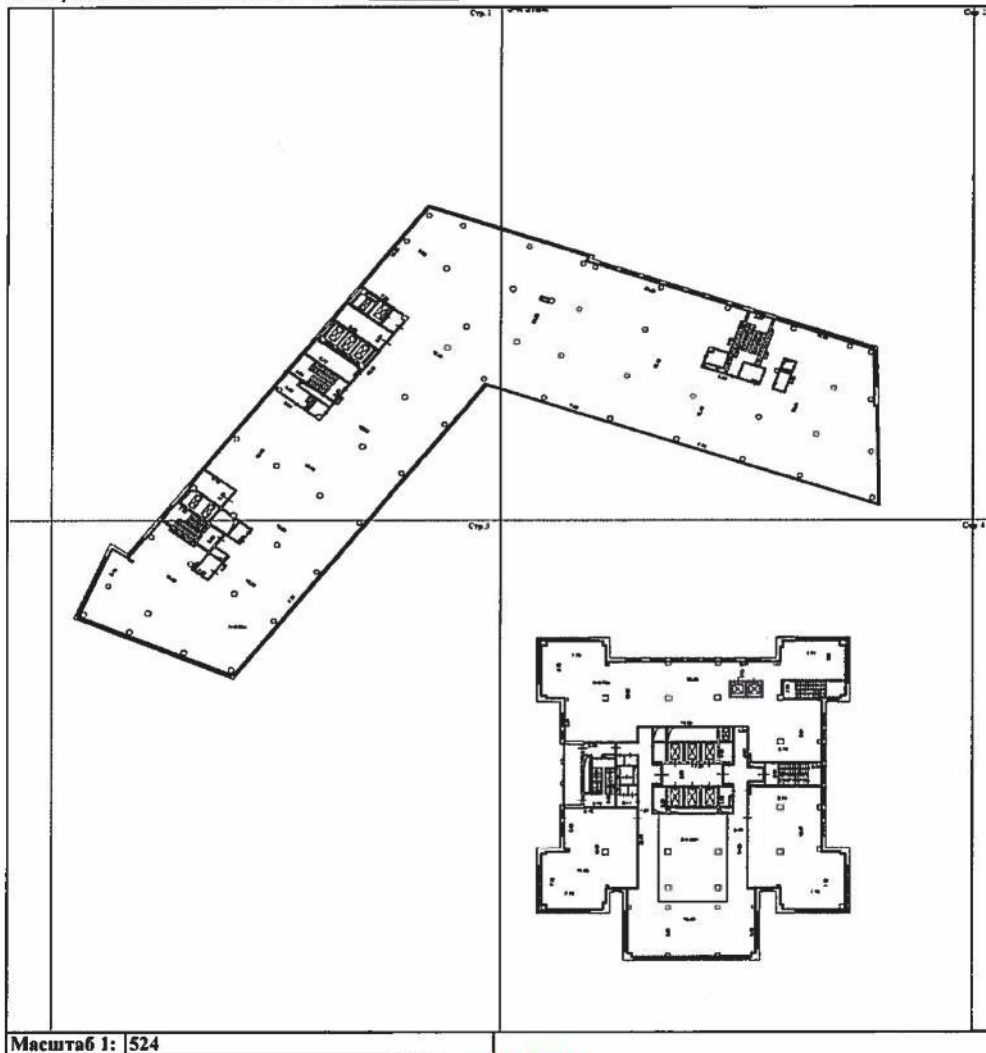


КП.2

**КАДАСТРОВЫЙ ПАСПОРТ**  
 помещения  
 (выписка из государственного кадастра недвижимости)


Лист №	33	Всего листов:	93
"14" августа 2014 г. № 77/501/14-814872			
Кадастровый номер:	77:01:0003040:5098		

План расположения помещения на этаже Этаж № 3:



Масштаб 1: 524

техник		А. С. Семенов
(полное наименование должности)	(подпись)	(инициалы, фамилия)





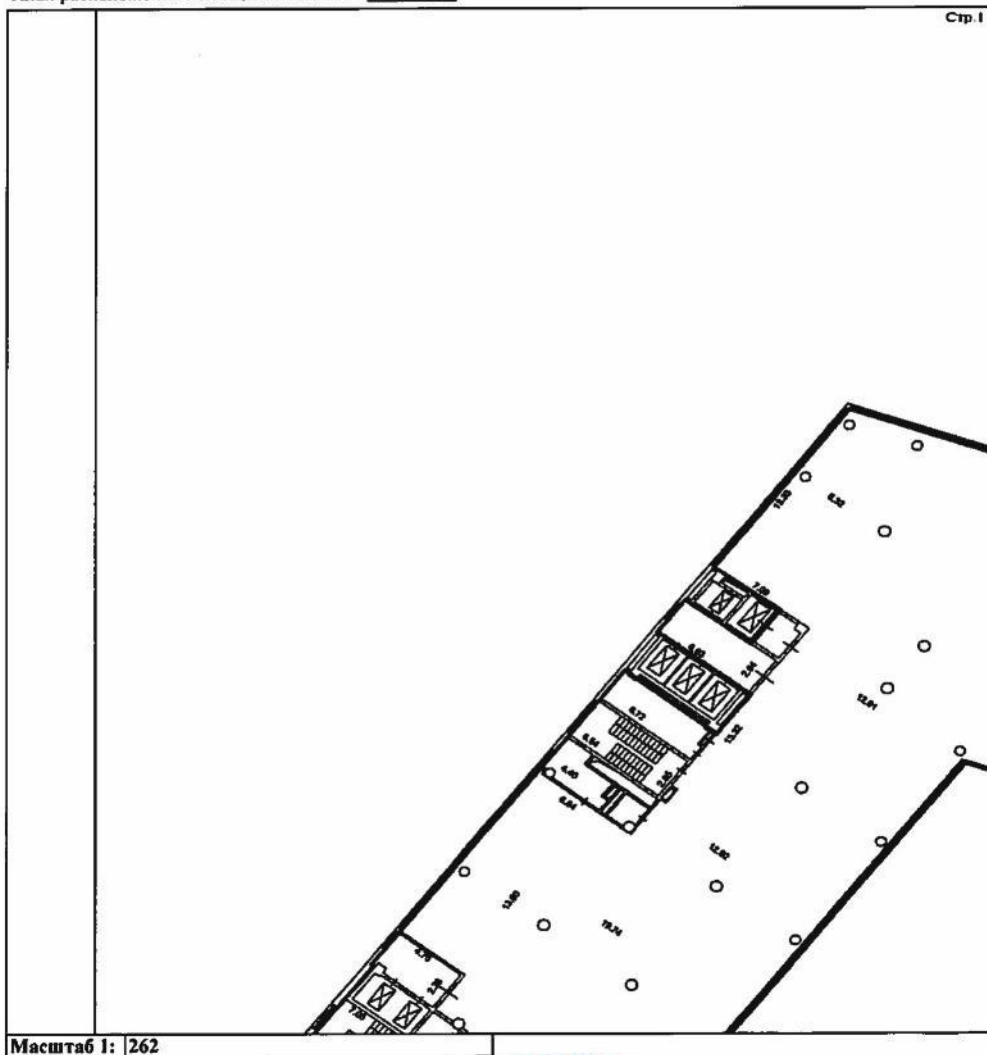
КП.2

**КАДАСТРОВЫЙ ПАСПОРТ**  
помещения  
(выписка из государственного кадастра недвижимости)


Лист №	34	Всего листов:	93
--------	----	---------------	----

"14" августа 2014 г. № 77/501/14-814872	
Кадастровый номер:	77:01:0003040:5098

План расположения помещения на этаже Этаж № 3:



Техник	<i>С.М.</i>	А. С. Семенов
(полное наименование должности)	(подпись)	(инициалы, фамилия)

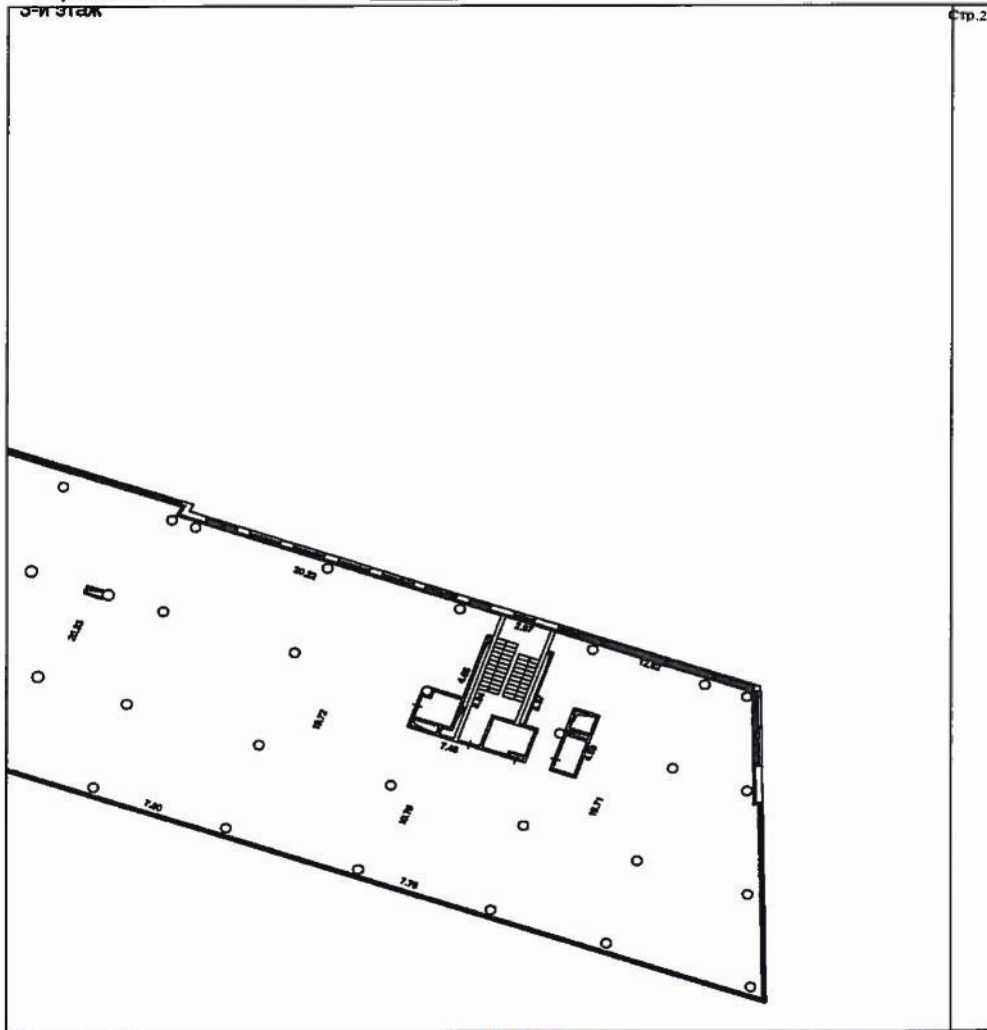


КП.2

**КАДАСТРОВЫЙ ПАСПОРТ**  
 помещения  
 (выписка из государственного кадастра недвижимости)

Лист №	35	Всего листов:	93
"14" августа 2014 г. № 77/501/14-814872			
Кадастровый номер:	77:01:0003040:5098		

План расположения помещения на этаже Этаж № 3:



Масштаб 1: 262

техник	<i>А.С. Семенов</i>	А. С. Семенов
(полное наименование должности)	(подпись)	(инициалы, фамилия)



М.П.

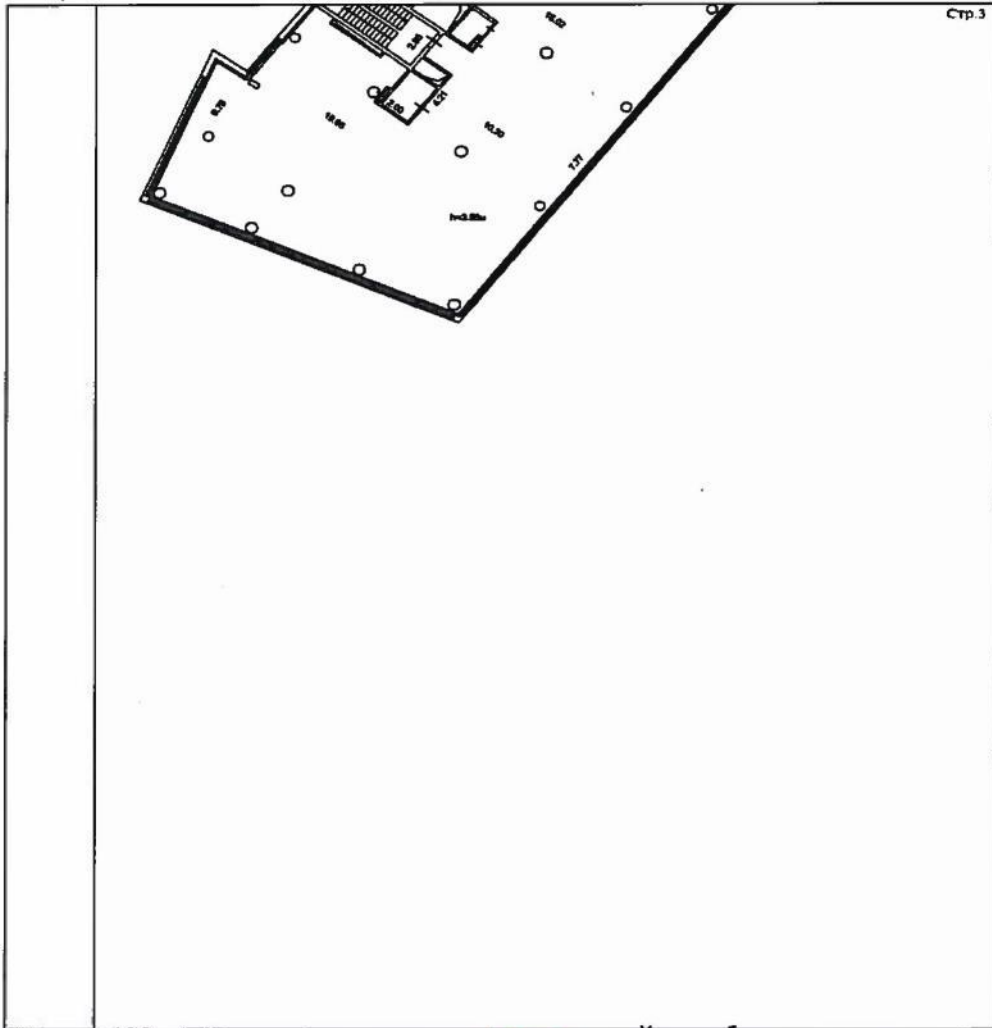
КП.2

**КАДАСТРОВЫЙ ПАСПОРТ**  
 помещения  
 (выписка из государственного кадастра недвижимости)

Лист №	36	Всего листов:	93
--------	----	---------------	----

"14" августа 2014 г. № 77/501/14-814872
Кадастровый номер: 77:01:0003040:5098

План расположения помещения на этаже Этаж № 3:



Масштаб 1: 262

техник		А. С. Семенов
(полное наименование должности)	(подпись)	(инициалы, фамилия)

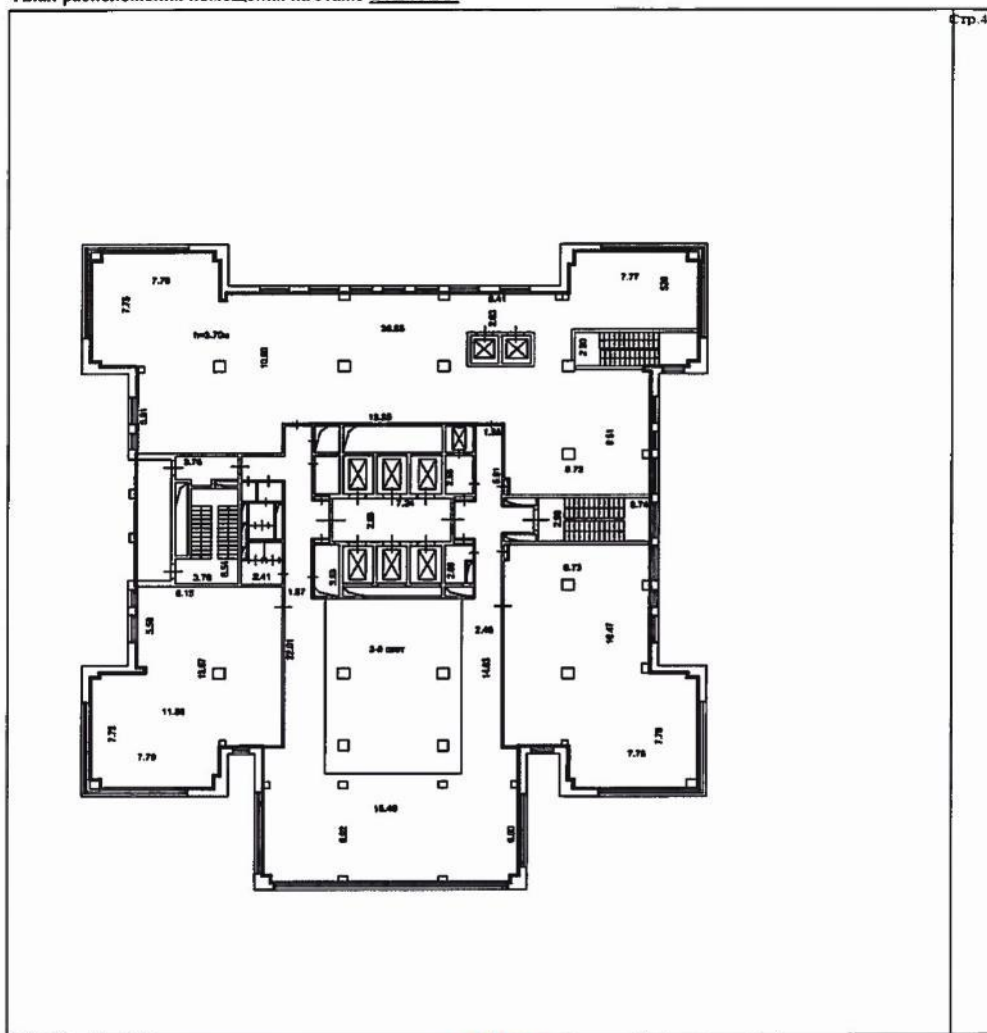


КП.2

**КАДАСТРОВЫЙ ПАСПОРТ**  
помещения  
(выписка из государственного кадастра недвижимости)


Лист №	37	Всего листов:	93
*14 <sup>я</sup> августа 2014 г. № 77/501/14-814872			
Кадастровый номер:	77:01:0003040:5098		

План расположения помещения на этаже Этаж № 3:



Масштаб 1: 262

техник (полное наименование должности)	 (подпись)	А. С. Семенов (инициалы, фамилия)
---	--	--------------------------------------





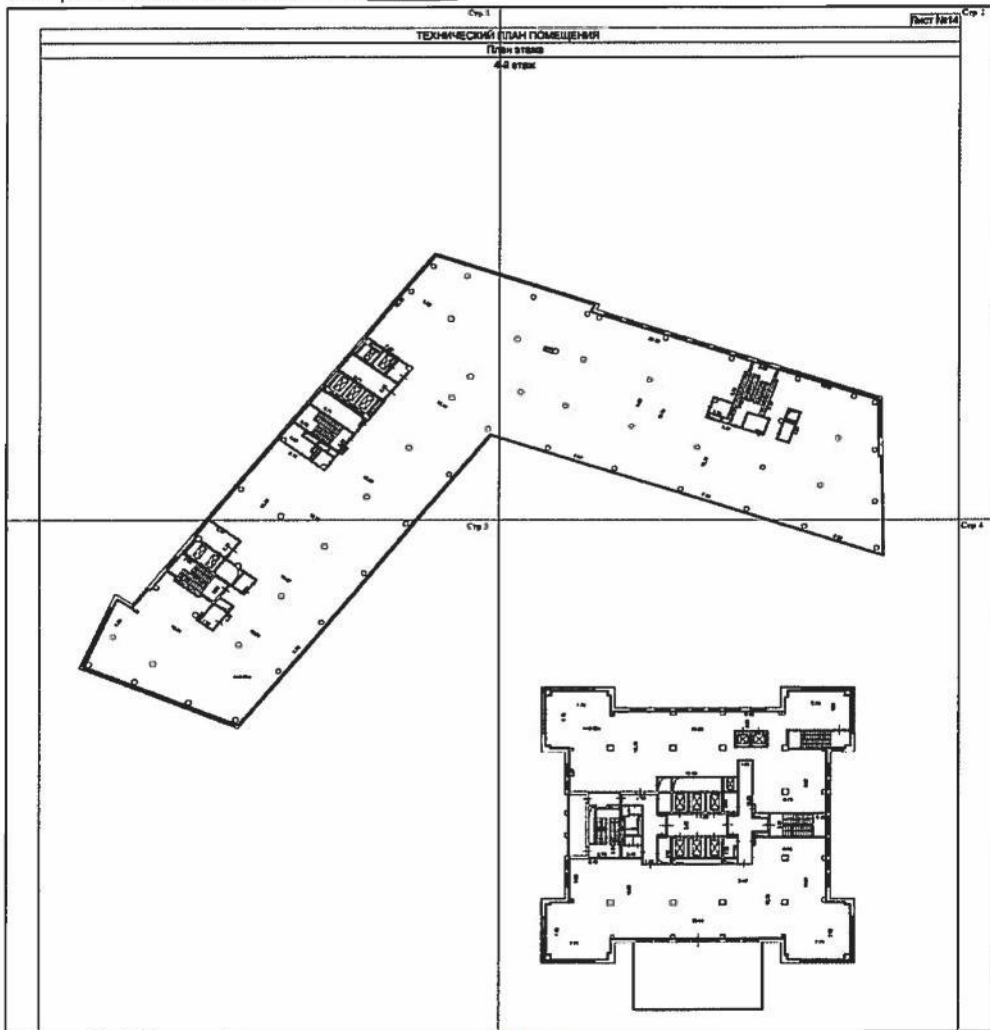
КП.2

**КАДАСТРОВЫЙ ПАСПОРТ**  
 помещения  
 (выписка из государственного кадастра недвижимости)


Лист №	38	Всего листов:	93
--------	----	---------------	----

"14" августа 2014 г. № 77/501/14-814872
Кадастровый номер: 77:01:0003040:5098

План расположения помещения на этаже Этаж № 4:



техник (полное наименование должности)	<i>А.С. Семенов</i> (подпись)	А. С. Семенов (инициалы, фамилия)
---	----------------------------------	--------------------------------------



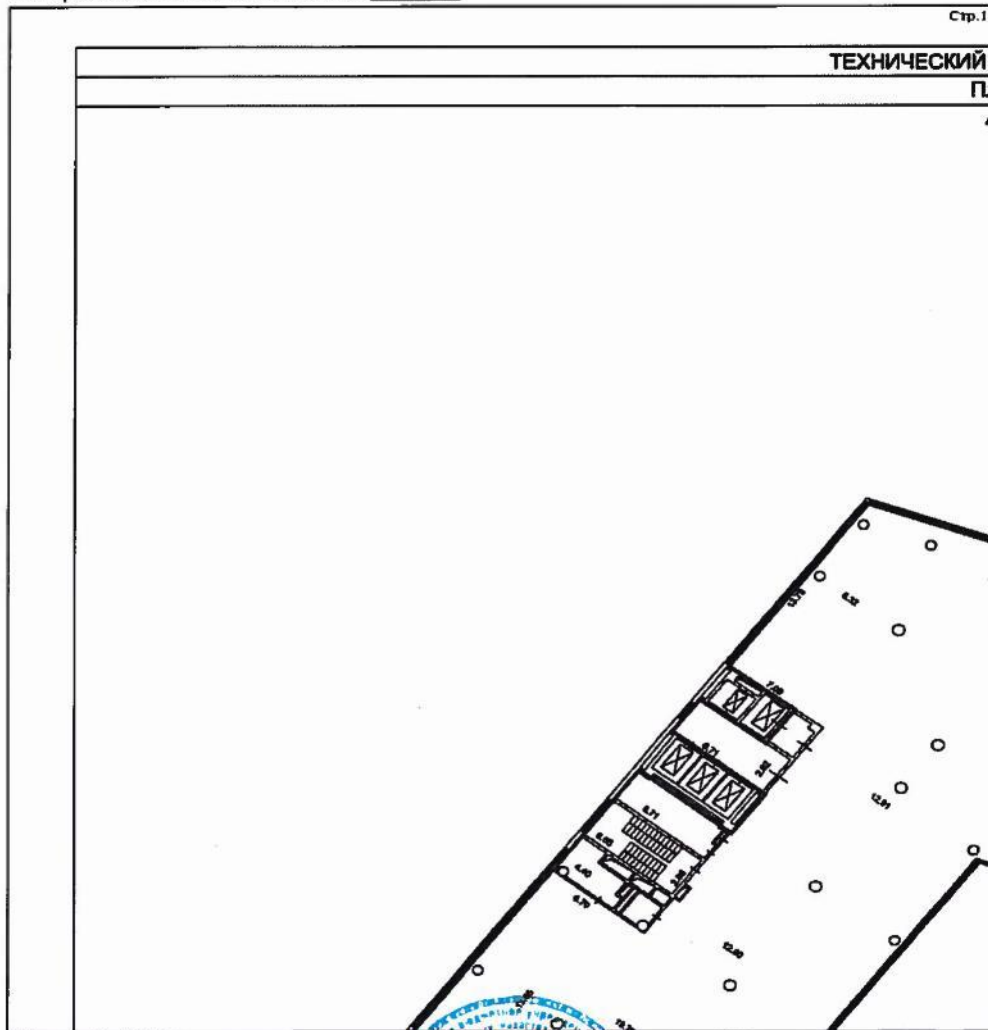
КП.2

**КАДАСТРОВЫЙ ПАСПОРТ**  
 помещения  
 (выписка из государственного кадастра недвижимости)

Лист №	39	Всего листов:	93
--------	----	---------------	----

"14" августа 2014 г. № 77/501/14-814872	
Кадастровый номер:	77:01:0003040:5098

План расположения помещения на этаже Этаж № 4:



Масштаб 1: 248,5

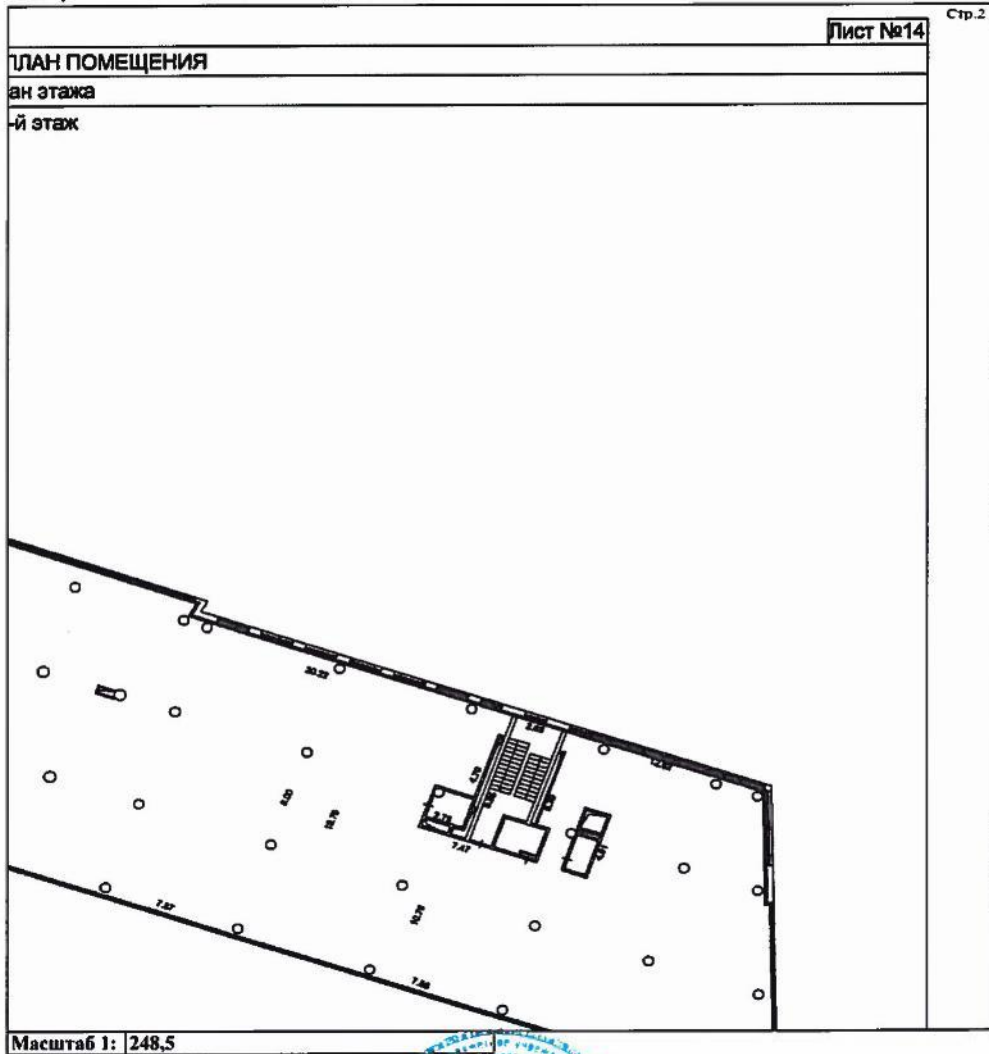
техник (полное наименование должности)	 (подпись)	А. С. Семенов (инициалы, фамилия)
---	--	--------------------------------------

КП.2

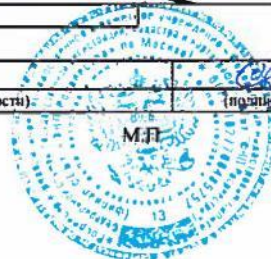
**КАДАСТРОВЫЙ ПАСПОРТ**  
помещения  
(выписка из государственного кадастра недвижимости)

Лист №	40	Всего листов:	93
"14" августа 2014 г. № 77/501/14-814872			
Кадастровый номер:	77:01:0003040:5098		

План расположения помещения на этаже Этаж № 4:



ТЕХНИК	<i>А.С. Семенов</i>	А. С. Семенов
(полное наименование должности)	(подпись)	(инициалы, фамилия)

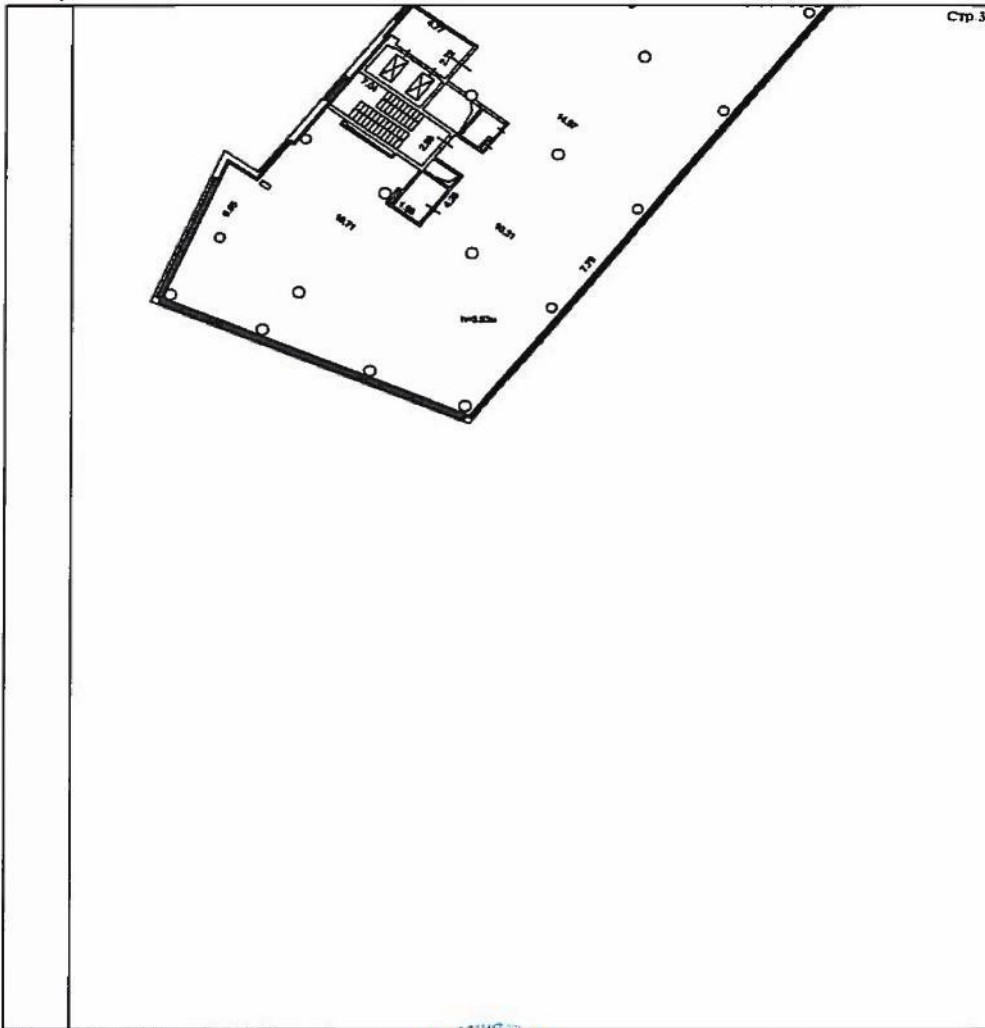


КП.2

**КАДАСТРОВЫЙ ПАСПОРТ**  
 помещения  
 (выписка из государственного кадастра недвижимости)


Лист №	41	Всего листов:	93
"14" августа 2014 г. № 77/501/14-814872			
Кадастровый номер:	77:01:0003040:5098		

План расположения помещения на этаже Этаж № 4:



Масштаб 1: 248,5

техник	<i>С.И.</i>	А. С. Семенов
(полное наименование должности)	(подпись)	(инициалы, фамилия)





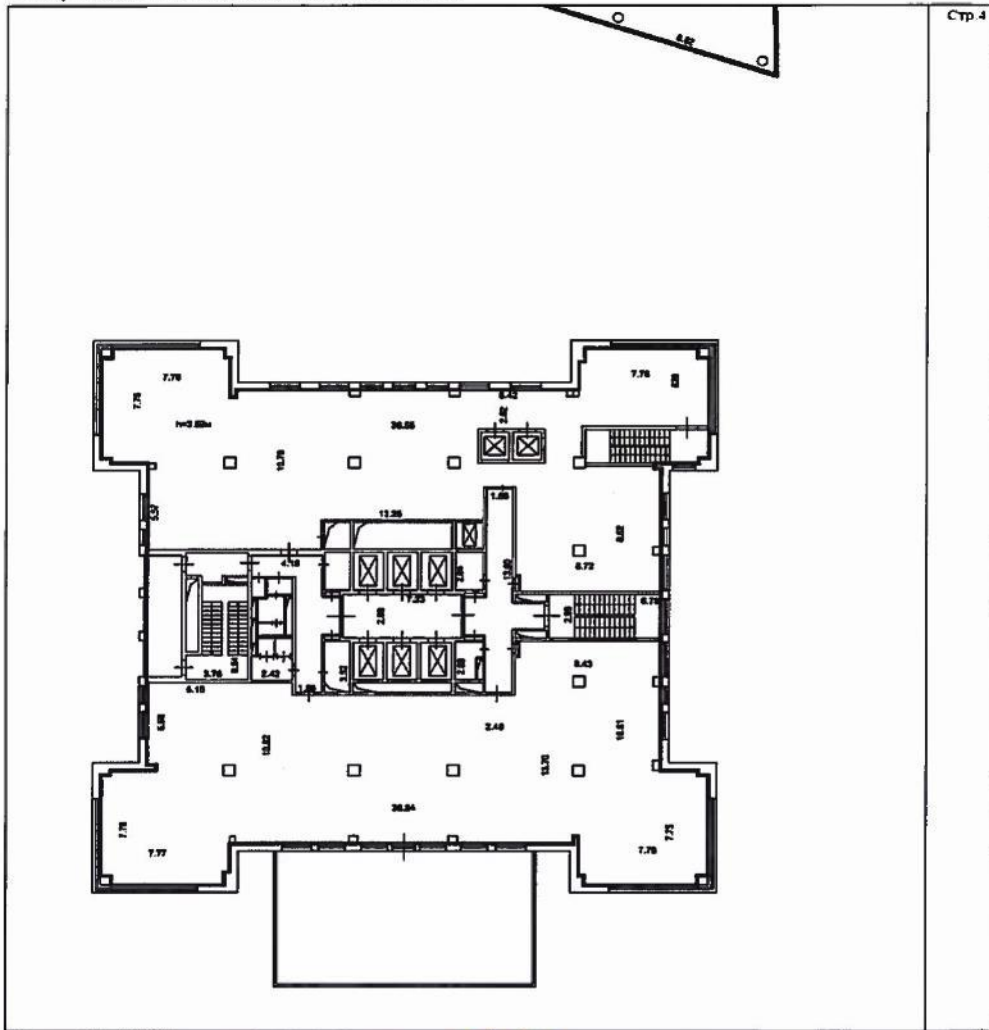
КП.2

**КАДАСТРОВЫЙ ПАСПОРТ**  
помещения  
(выписка из государственного кадастра недвижимости)

Лист №	42	Всего листов:	93
--------	----	---------------	----

№14 августа 2014 г. № 77/501/14-814872	
Кадастровый номер:	77:01:0003040:5098

План расположения помещения на этаже Этаж № 4:



Масштаб 1: 248,5

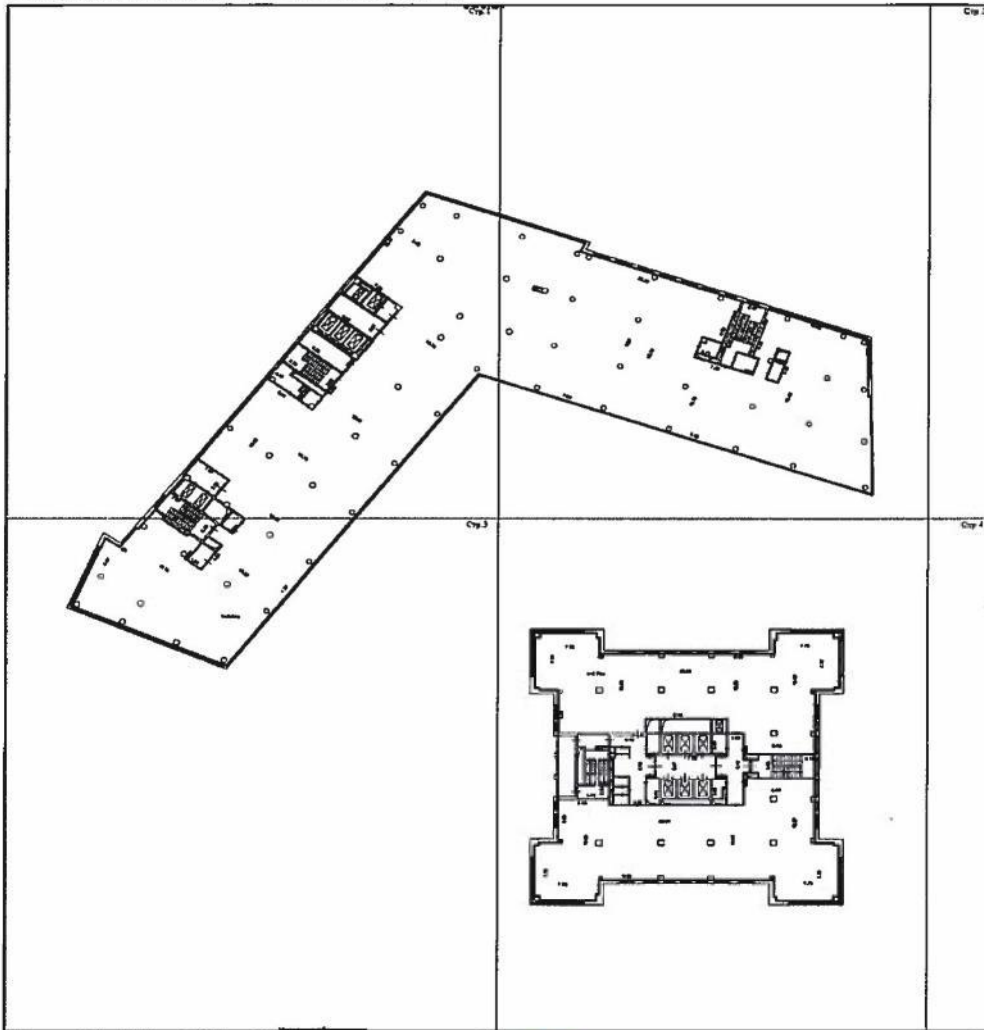
техник (полное наименование должности)	 (подпись)	А. С. Семенов (инициалы, фамилия)
---	---	--------------------------------------

КП.2

**КАДАСТРОВЫЙ ПАСПОРТ**  
 помещения  
 (выписка из государственного кадастра недвижимости)


Лист №	43	Всего листов:	93
"14" августа 2014 г. № 77/501/14-814872			
Кадастровый номер:	77:01:0003040:5098		

План расположения помещения на этаже Этаж № 5:



Масштаб 1: 786

техник		А. С. Семенов
(полное наименование должности)	(подпись)	(инициалы, фамилия)



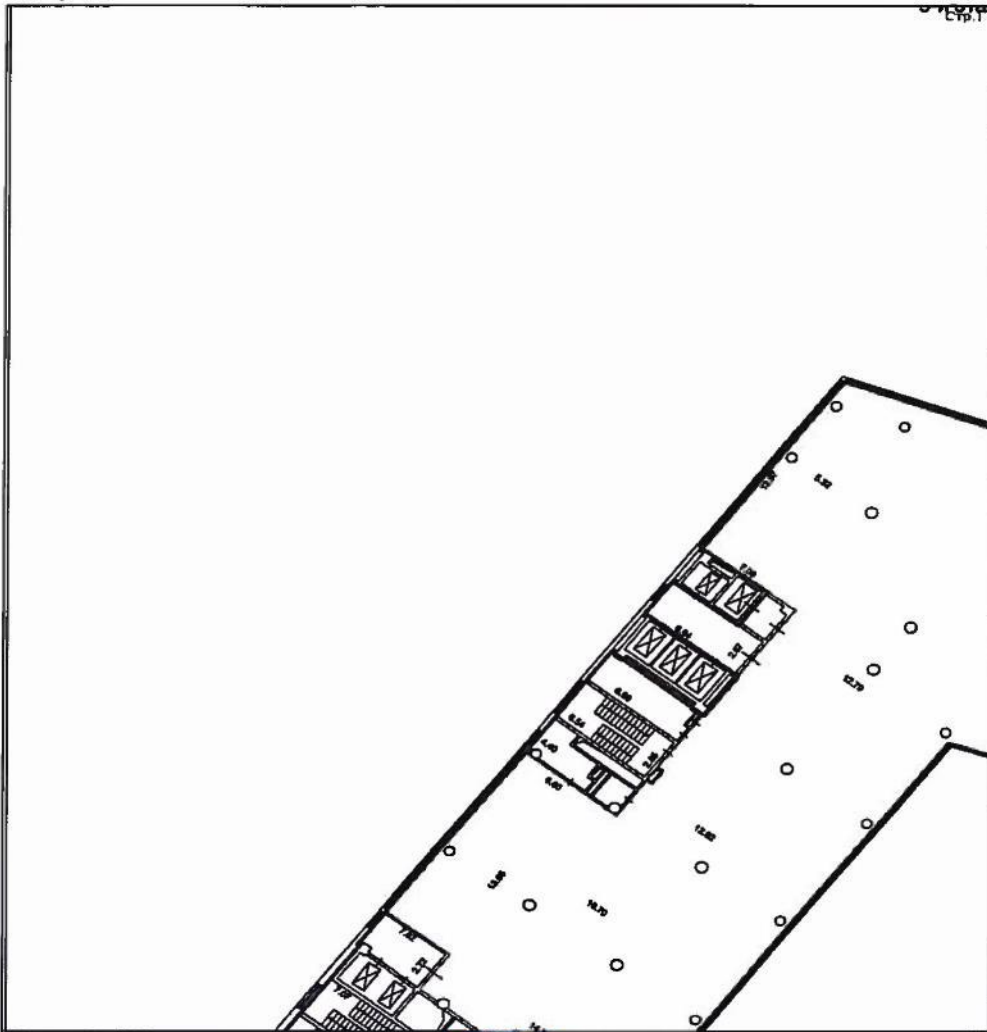
КП.2

**КАДАСТРОВЫЙ ПАСПОРТ**  
 помещения  
 (выписка из государственного кадастра недвижимости)

Лист №	44	Всего листов:	93
--------	----	---------------	----


"14" августа 2014 г. № 77/501/14-814872
Кадастровый номер: 77:01:0003040:5098

План расположения помещения на этаже Этаж № 5:



Масштаб 1: 393

техник (полное наименование должности)	 (подпись)	А. С. Семенов (инициалы, фамилия)
---	---	--------------------------------------



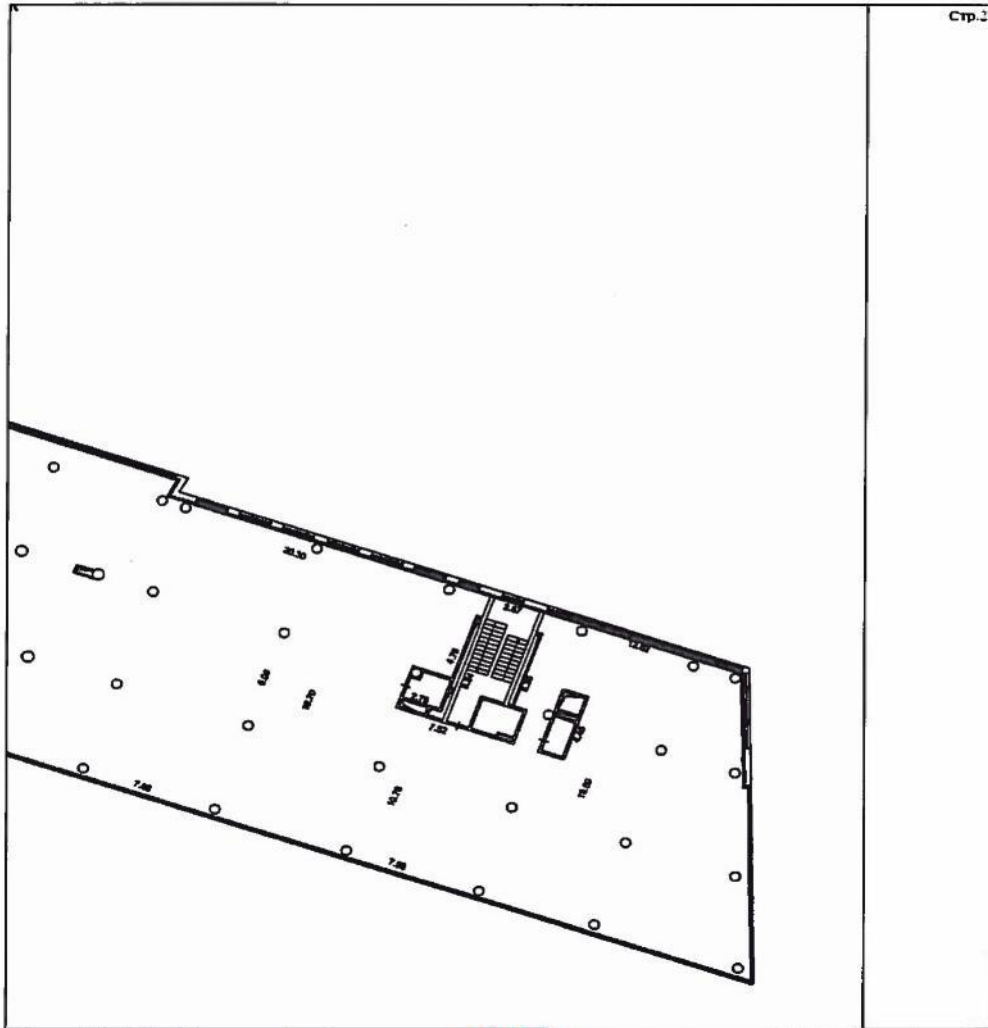
КП.2

**КАДАСТРОВЫЙ ПАСПОРТ**  
 помещения  
 (выписка из государственного кадастра недвижимости)

Лист №	45	Всего листов:	93
--------	----	---------------	----


№14" августа 2014 г. № 77/501/14-814872	
Кадастровый номер:	77:01:0003040:5098

План расположения помещения на этаже Этаж № 5:



Масштаб 1: 393

Техник (полное наименование должности)	<i>(подпись)</i>	А. С. Семенов (инициалы, фамилия)
---	------------------	--------------------------------------





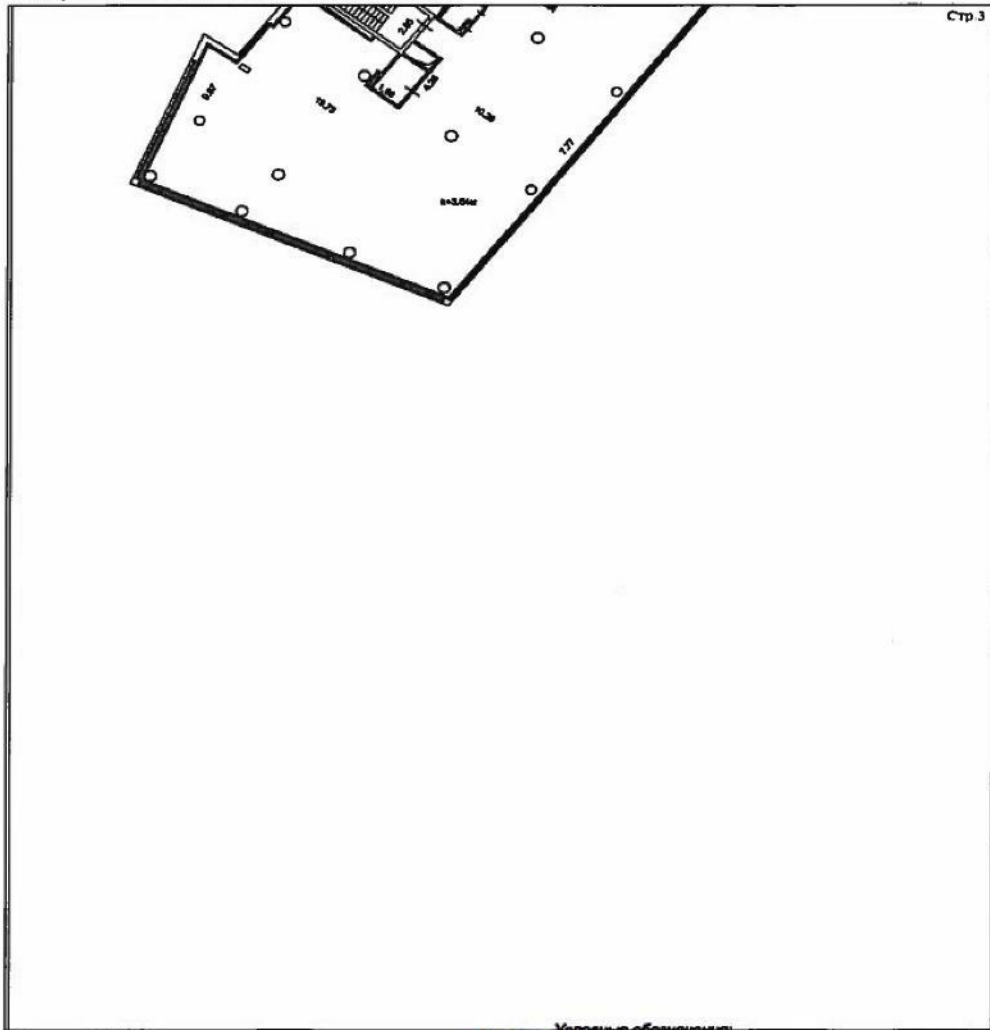
КП.2

**КАДАСТРОВЫЙ ПАСПОРТ**  
помещения  
(выписка из государственного кадастра недвижимости)

Лист №	46	Всего листов:	93
--------	----	---------------	----


"14" августа 2014 г. № 77/501/14-814872
Кадастровый номер: 77:01:0003040:5098

План расположения помещения на этаже Этаж № 5:



Масштаб 1: 393

Техник		А. С. Семенов
(полное наименование должности)	(подпись)	(инициалы, фамилия)

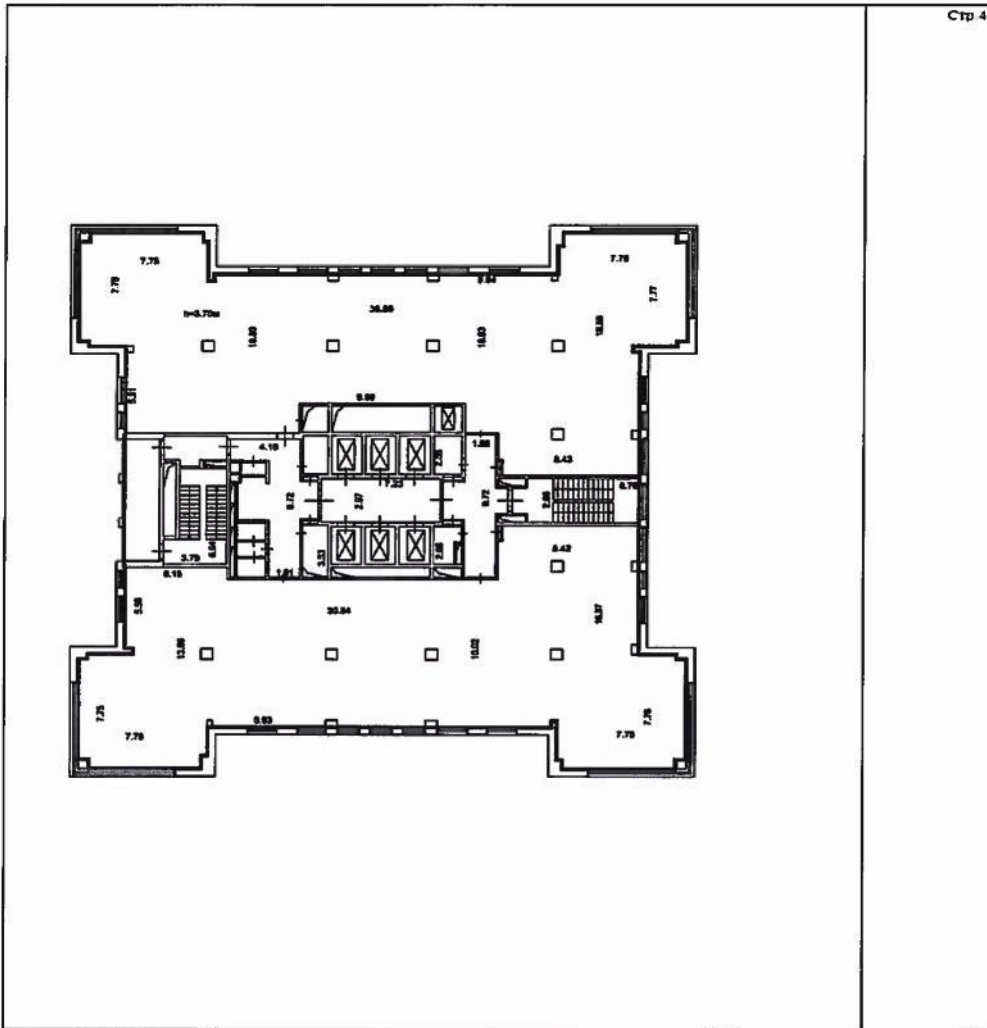


КП.2

**КАДАСТРОВЫЙ ПАСПОРТ**  
помещения  
(выписка из государственного кадастра недвижимости)


Лист №	47	Всего листов:	93
№14" августа 2014 г. № 77/501/14-814872			
Кадастровый номер:	77:01:0003040:5098		

План расположения помещения на этаже Этаж № 5:



Масштаб 1: 393

техник (полное наименование должности)	 (подпись)	А. С. Семенов (инициалы, фамилия)
---	--	--------------------------------------

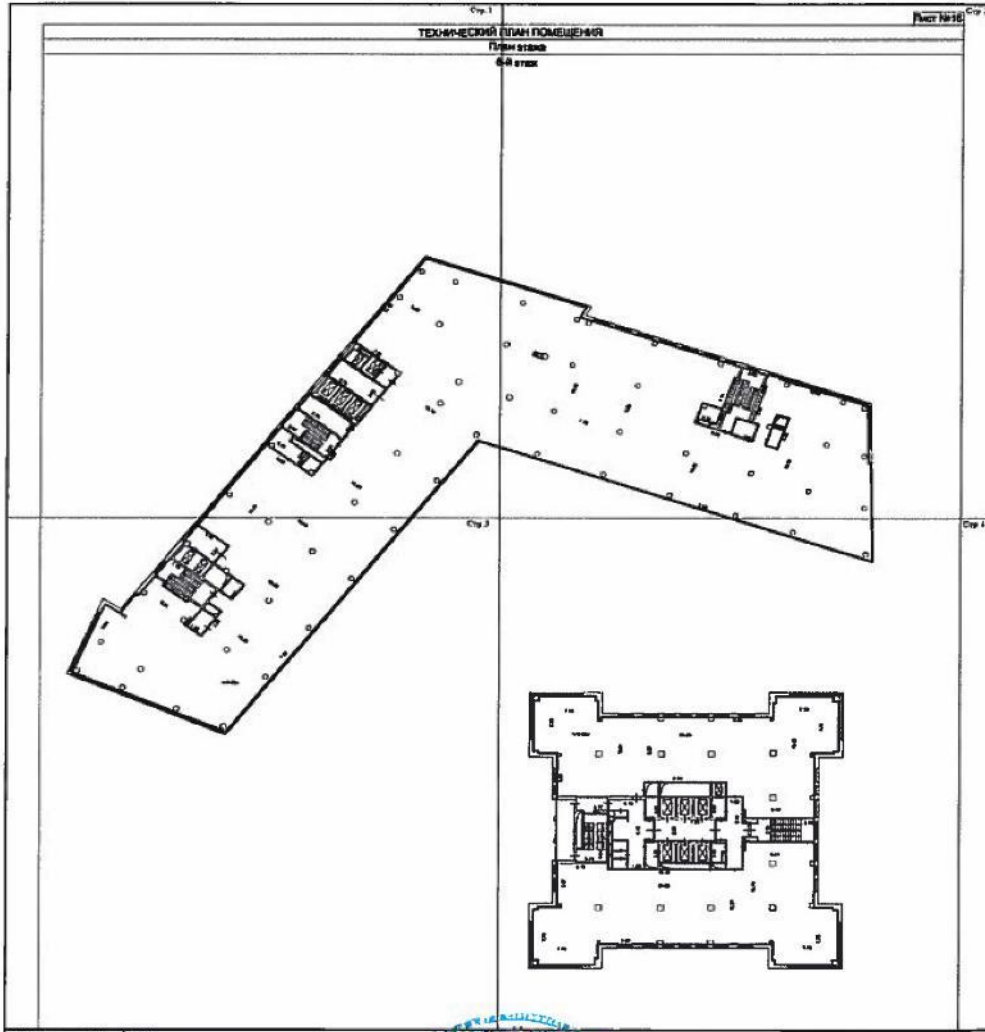


КП.2

**КАДАСТРОВЫЙ ПАСПОРТ**  
 помещения  
 (выписка из государственного кадастра недвижимости)

Лист №	48	Всего листов:	93
"14" августа 2014 г. № 77/501/14-814872			
Кадастровый номер:	77:01:0003040:5098		

План расположения помещения на этаже Этаж № 6:



техник (полное наименование должности)	 М.П.	А. С. Семенов (инициалы, фамилия)
---	--	--------------------------------------

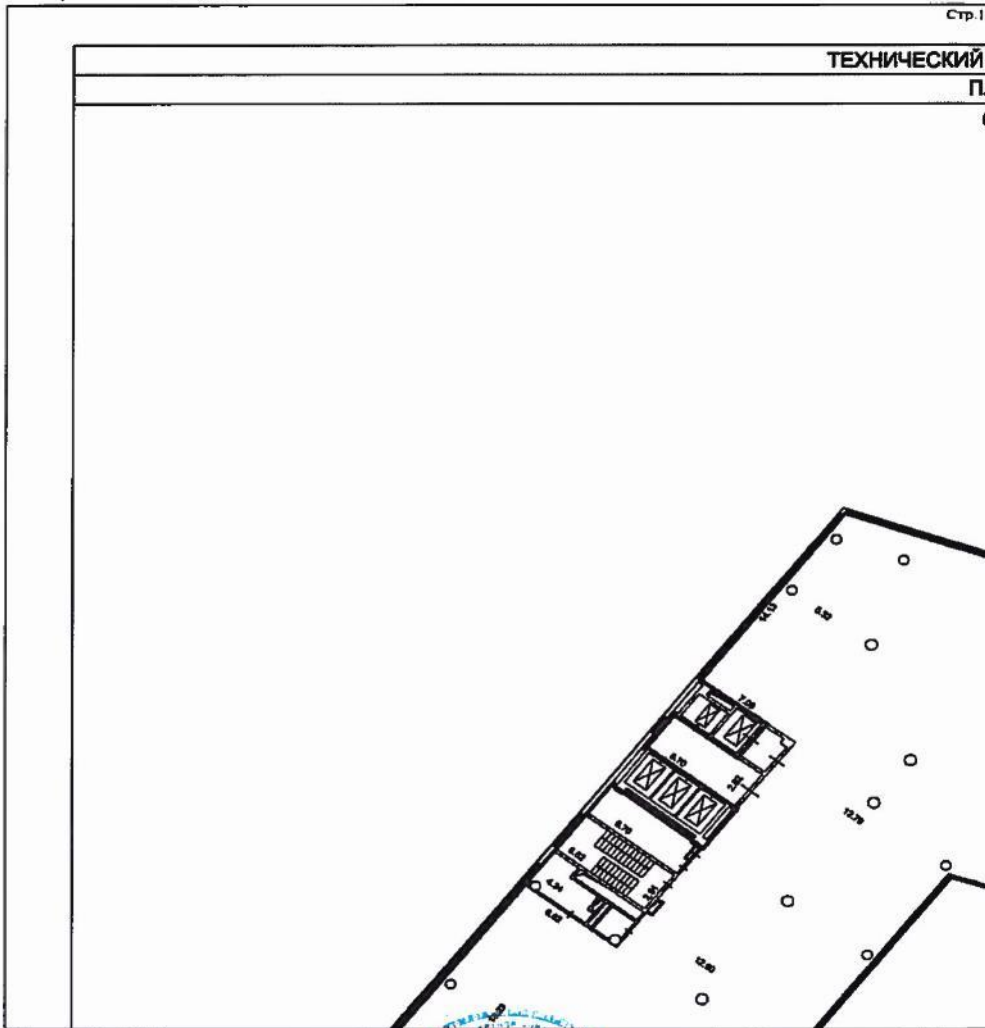
КП.2

**КАДАСТРОВЫЙ ПАСПОРТ**  
 помещения  
 (выписка из государственного кадастра недвижимости)

Лист №	49	Всего листов:	93
--------	----	---------------	----


№14" августа 2014 г. № 77/501/14-814872	
Кадастровый номер:	77:01:0003040:5098

План расположения помещения на этаже Этаж № 6:



Масштаб 1: 337

техник		А. С. Семенов
(полное наименование должности)	(подпись)	(инициалы, фамилия)





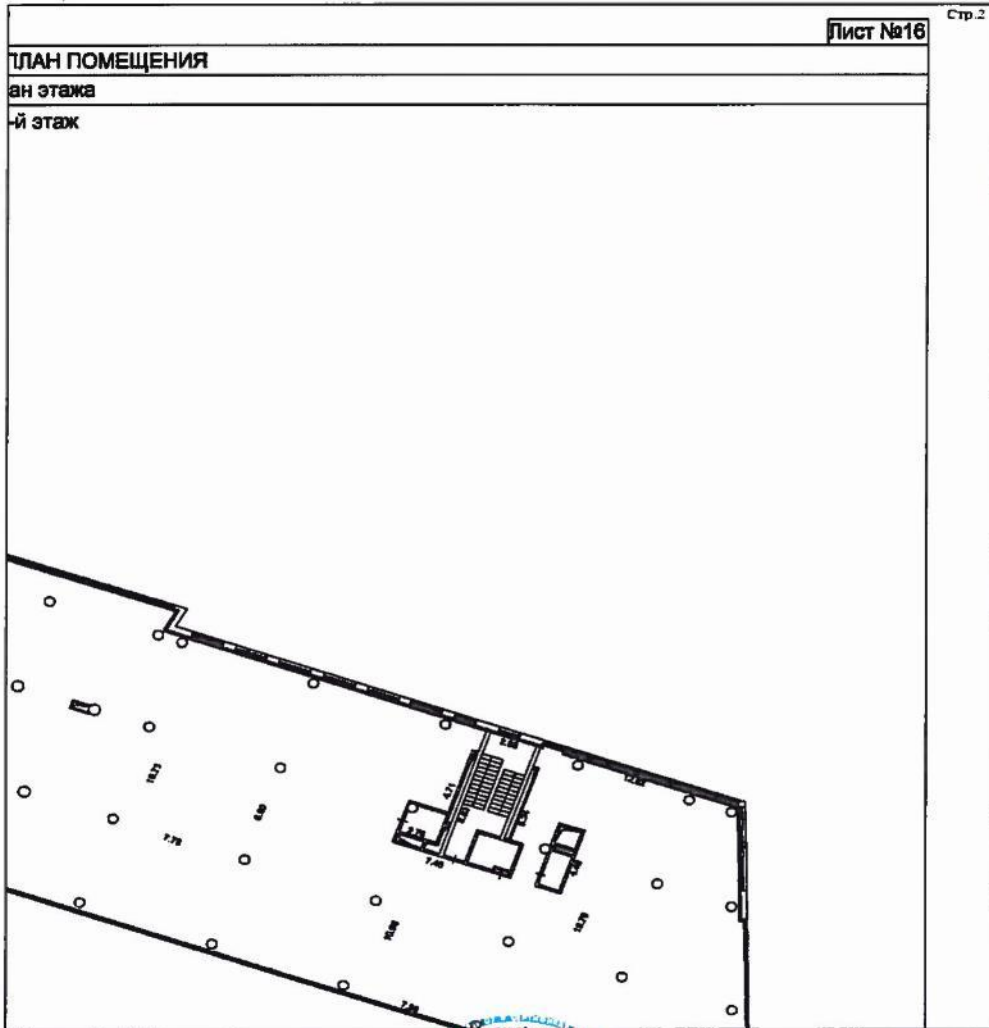
КП.2

**КАДАСТРОВЫЙ ПАСПОРТ**  
помещения  
(выписка из государственного кадастра недвижимости)

Лист №	50	Всего листов:	93
--------	----	---------------	----

"14" августа 2014 г. № 77/501/14-814872	
Кадастровый номер:	77:01:0003040:5098

План расположения помещения на этаже Этаж № 6:



техник (полное наименование должности)	 (подпись)	А. С. Семенов (инициалы, фамилия)
---	---	--------------------------------------

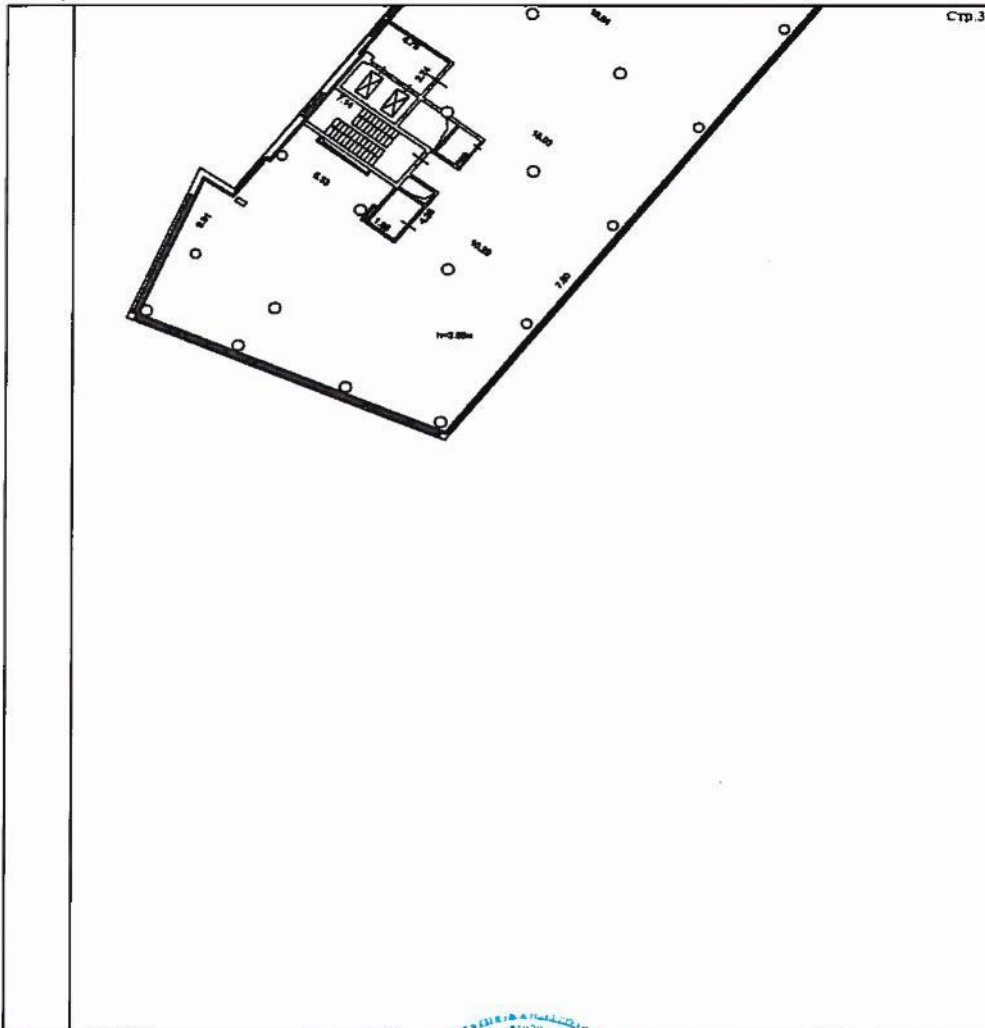
КП.2

**КАДАСТРОВЫЙ ПАСПОРТ**  
 помещения  
 (выписка из государственного кадастра недвижимости)

Лист №	51	Всего листов:	93
--------	----	---------------	----


"14" августа 2014 г. № 77/501/14-814872
Кадастровый номер: 77:01:0003040:5098

План расположения помещения на этаже Этаж № 6:



Масштаб 1: 337

техник		А. С. Семенов
(полное наименование должности)	(подпись)	(инициалы, фамилия)

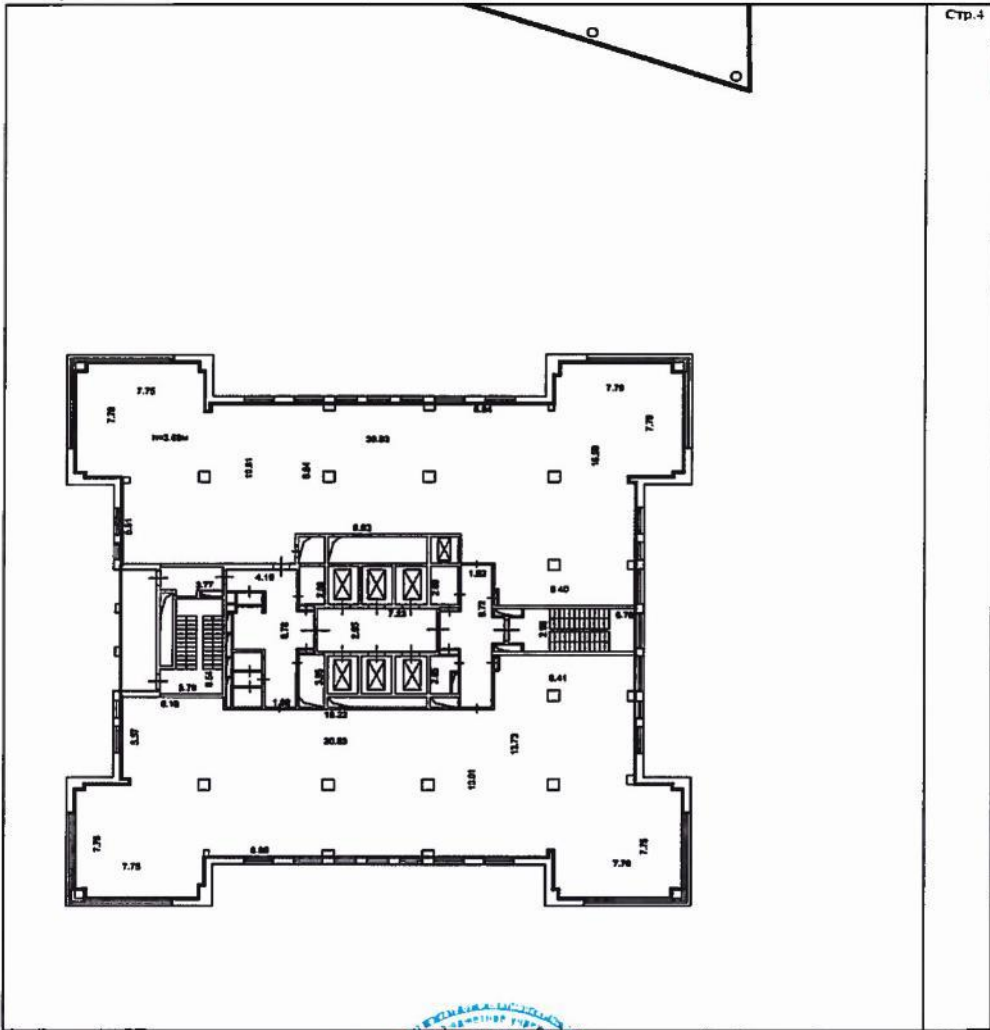


КП.2

**КАДАСТРОВЫЙ ПАСПОРТ**  
помещения  
(выписка из государственного кадастра недвижимости)


Лист №	52	Всего листов:	93
№14 августа 2014 г. № 77/501/14-814872			
Кадастровый номер:	77:01:0003040:5098		

План расположения помещения на этаже Этаж № 6:



Масштаб 1: 337

техник		А. С. Семенов
(полное наименование должности)	(подпись)	(инициалы, фамилия)

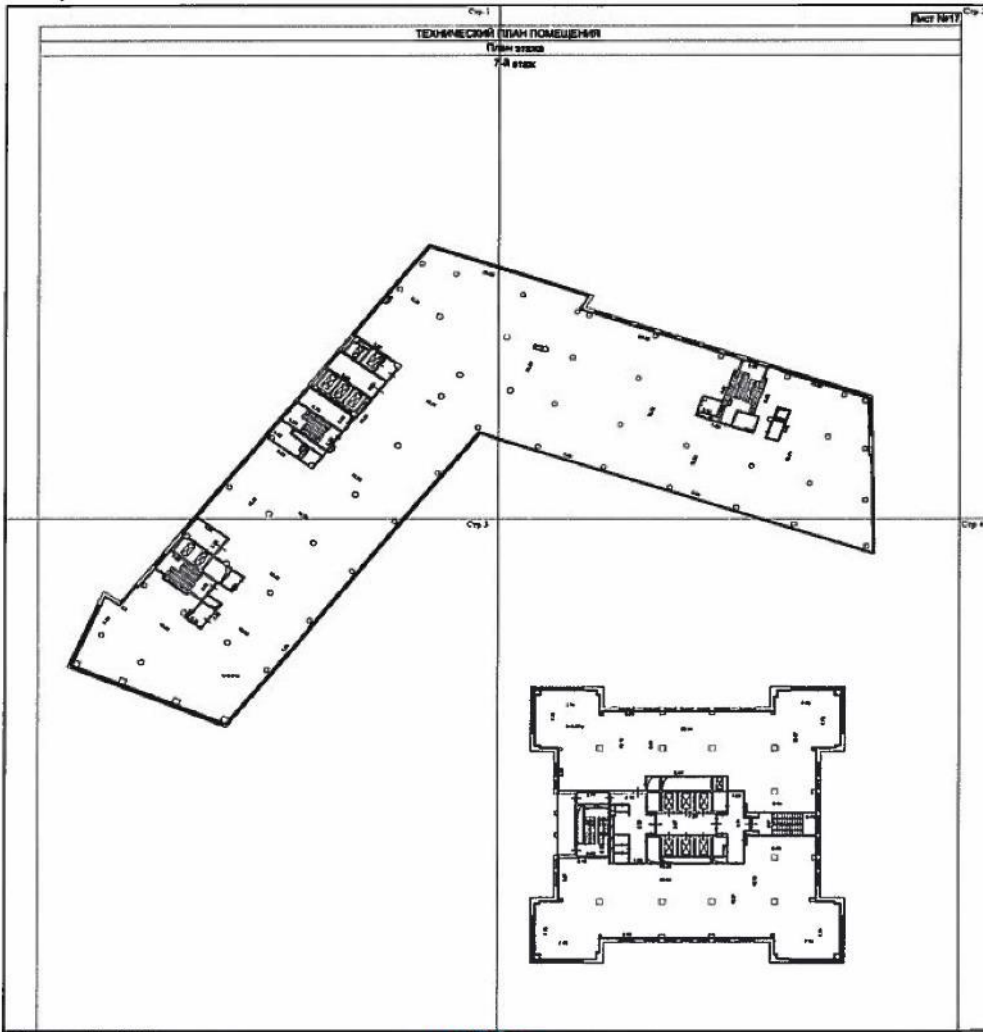


КП.2


**КАДАСТРОВЫЙ ПАСПОРТ**  
помещения  
(выписка из государственного кадастра недвижимости)

Лист №	53	Всего листов:	93
"14" августа 2014 г. № 77/501/14-814872			
Кадастровый номер:	77:01:0003040:5098		

План расположения помещения на этаже Этаж № 7:



техник (полное наименование должности)	 (подпись)	А. С. Семенов (инициалы, фамилия)
---	--	--------------------------------------



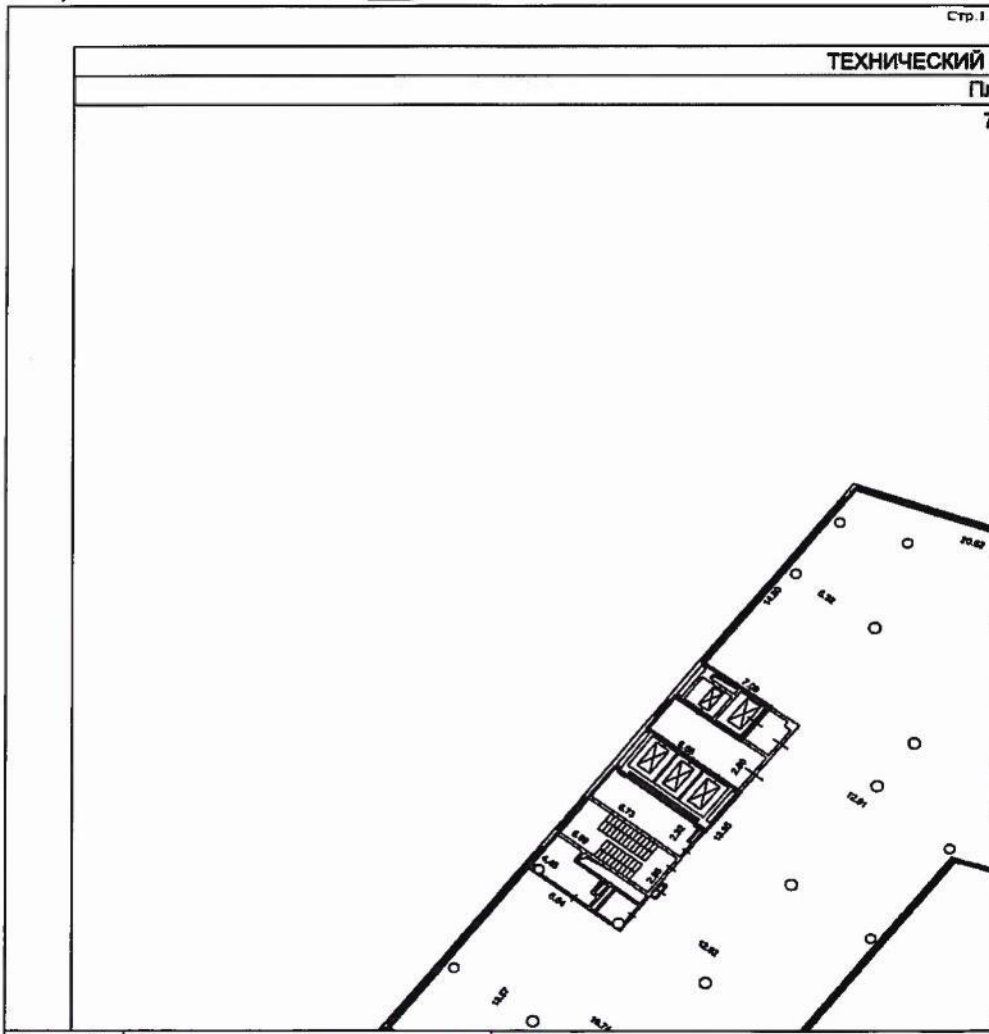


КП.2


**КАДАСТРОВЫЙ ПАСПОРТ**  
 помещения  
 (выписка из государственного кадастра недвижимости)

Лист №	54	Всего листов:	93
"14" августа 2014 г. № 77/501/14-814872			
Кадастровый номер:	77:01:0003040:5098		

План расположения помещения на этаже Этаж № 7:



Масштаб 1: 295		Стр. 1
ТЕХНИК (полное наименование должности)	<i>А.С. Семенов</i> (подпись)	А. С. Семенов (инициалы, фамилия)



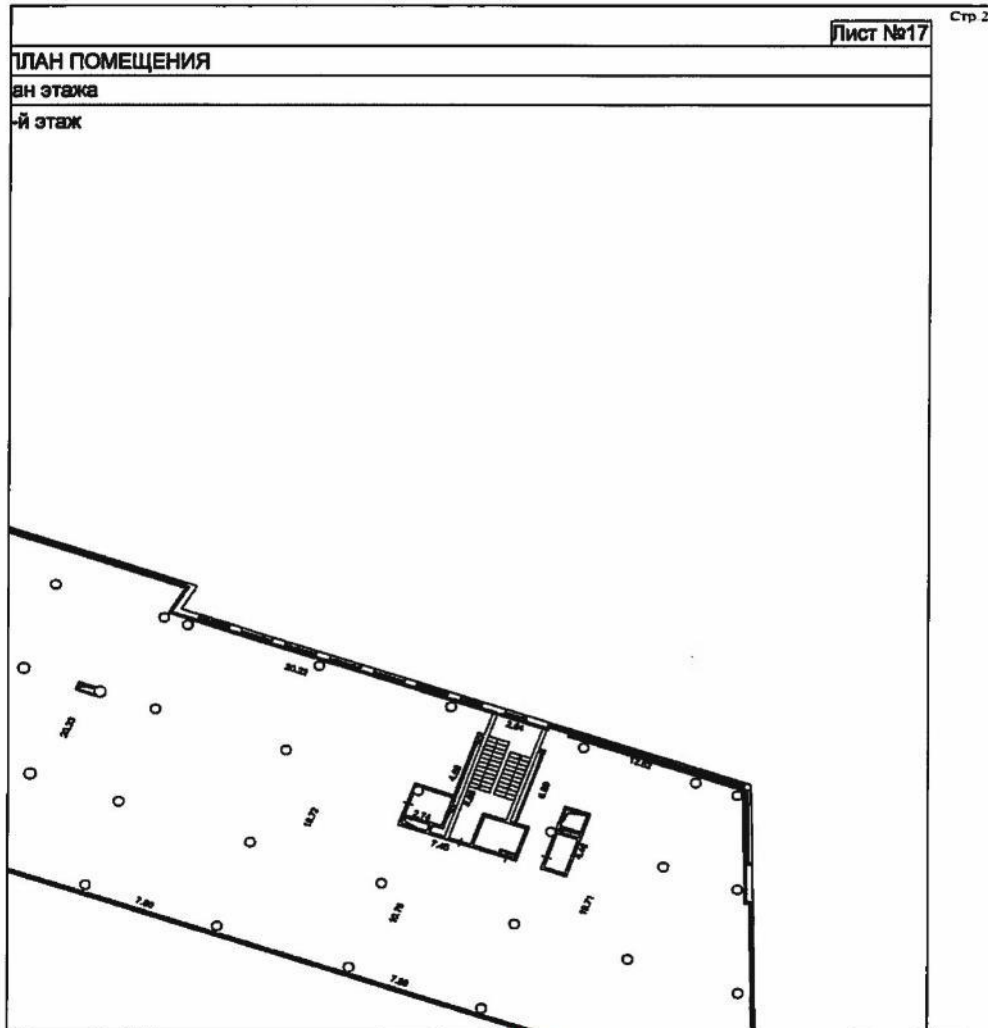
КП.2

**КАДАСТРОВЫЙ ПАСПОРТ**  
 помещения  
 (выписка из государственного кадастра недвижимости)

Лист №	55	Всего листов:	93
--------	----	---------------	----

№ 14 августа 2014 г. № 77/501/14-814872	
Кадастровый номер:	77:01:0003040:5098

План расположения помещения на этаже Этаж № 7:



техник (полное наименование должности)	 М.П.	А. С. Семенов (инициалы, фамилия)
---	---	--------------------------------------

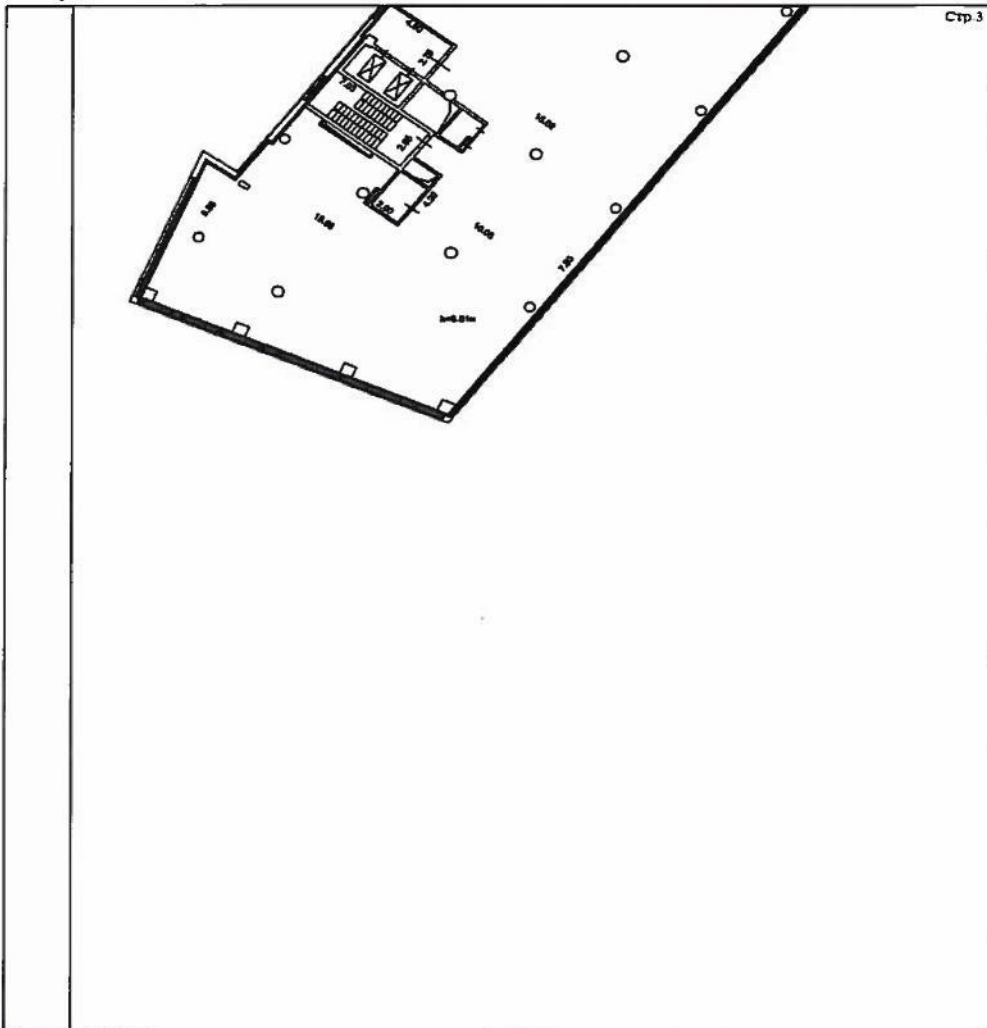
КП.2

**КАДАСТРОВЫЙ ПАСПОРТ**  
 помещения  
 (выписка из государственного кадастра недвижимости)

Лист №	56	Всего листов:	93
--------	----	---------------	----


№ 14 августа 2014 г. № 77/501/14-814872	
Кадастровый номер:	77:01:0003040:5098

План расположения помещения на этаже Этаж № 7:



Масштаб 1: 295

техник (полное наименование должности)	<i>Семенов</i> (подпись)	А. С. Семенов (инициалы, фамилия)
---	-----------------------------	--------------------------------------

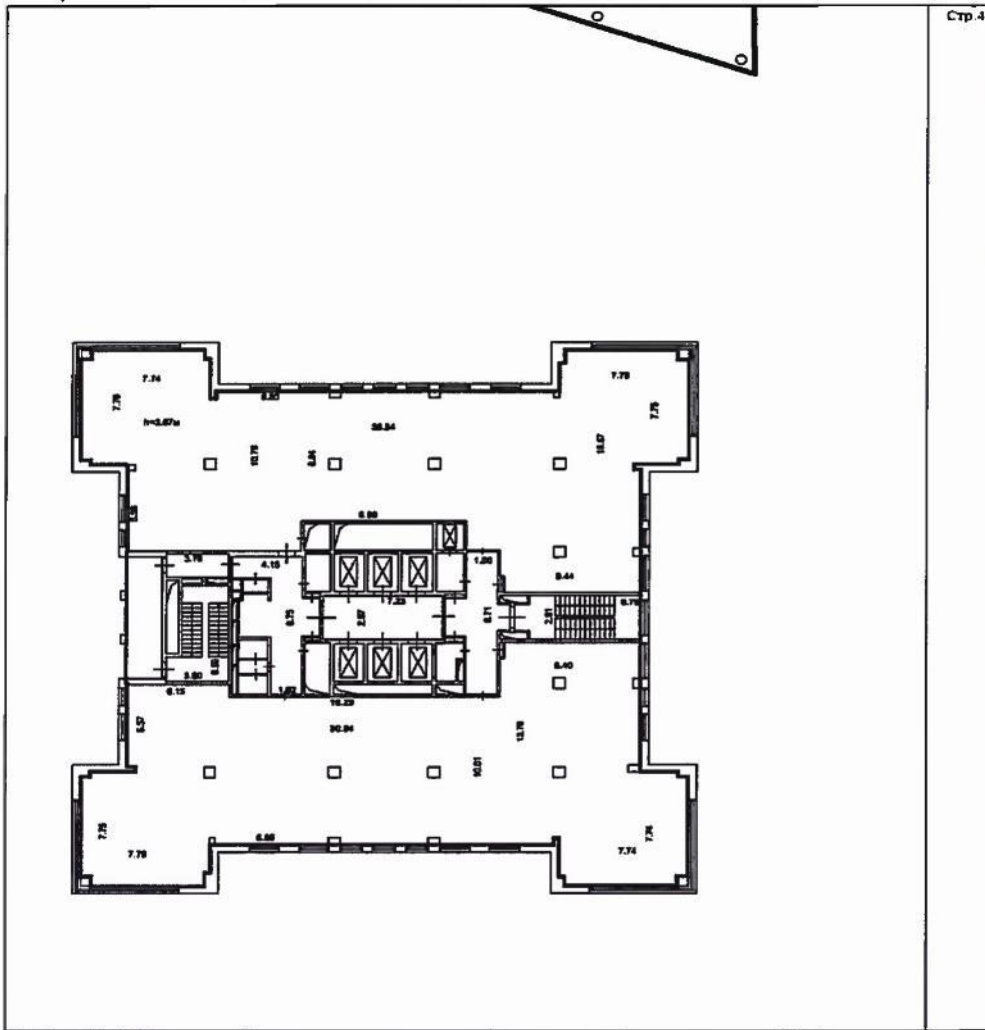


КП.2

**КАДАСТРОВЫЙ ПАСПОРТ**  
 помещения  
 (выписка из государственного кадастра недвижимости)


Лист №	57	Всего листов:	93
№14 августа 2014 г. № 77/501/14-814872			
Кадастровый номер:	77:01:0003040:5098		

План расположения помещения на этаже Этаж № 7:



Масштаб 1: 295

техник	<i>Сен</i>	А. С. Семенов
(полное наименование должности)	(подпись)	(инициалы, фамилия)





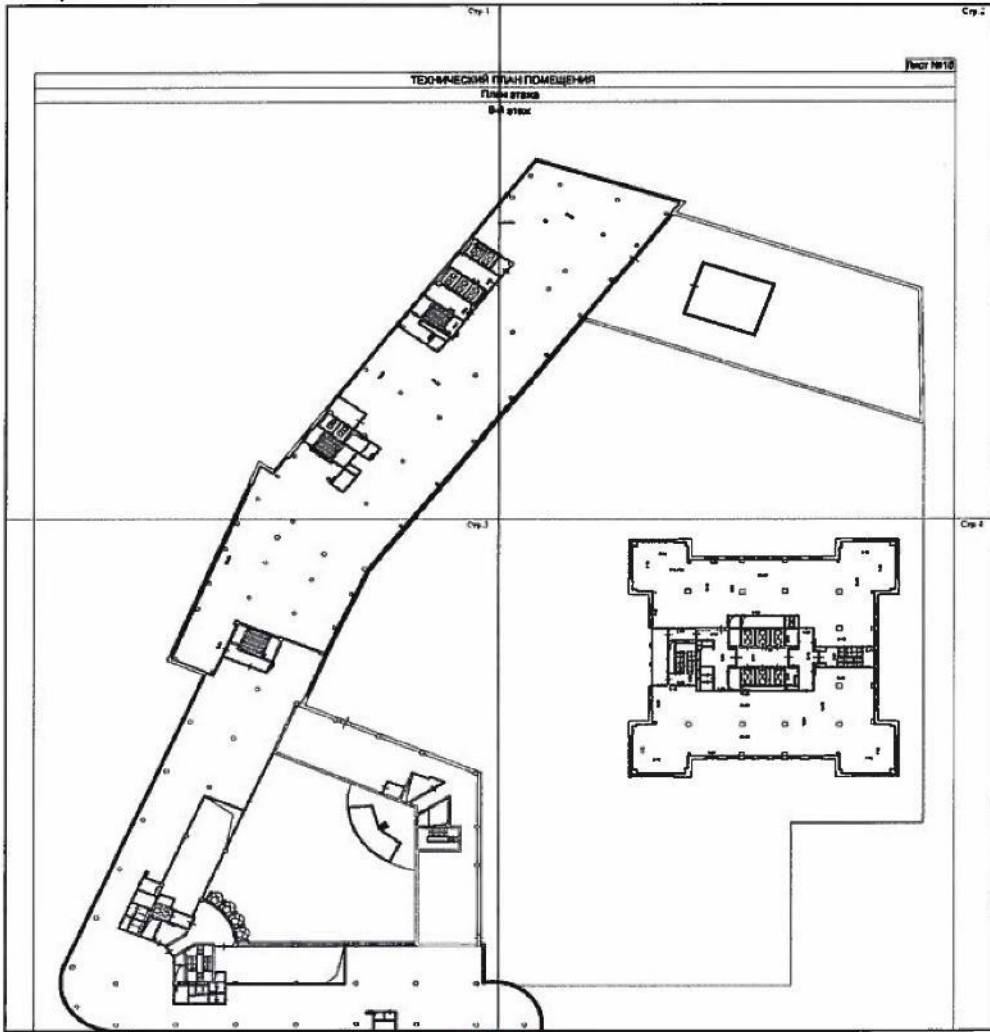
КП.2

**КАДАСТРОВЫЙ ПАСПОРТ**  
 помещения  
 (выписка из государственного кадастра недвижимости)

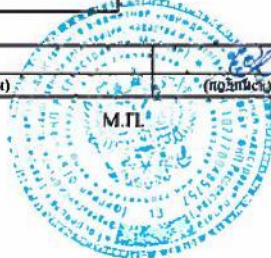
Лист №	58	Всего листов:	93
--------	----	---------------	----

"14" августа 2014 г. № 77/501/14-814872
Кадастровый номер: 77:01:0003040:5098

План расположения помещения на этаже Этаж № 8:



ТЕХНИК (полное наименование должности)	<i>М.П.</i> (подпись)	А. С. Семенов (инициалы, фамилия)
---	--------------------------	--------------------------------------

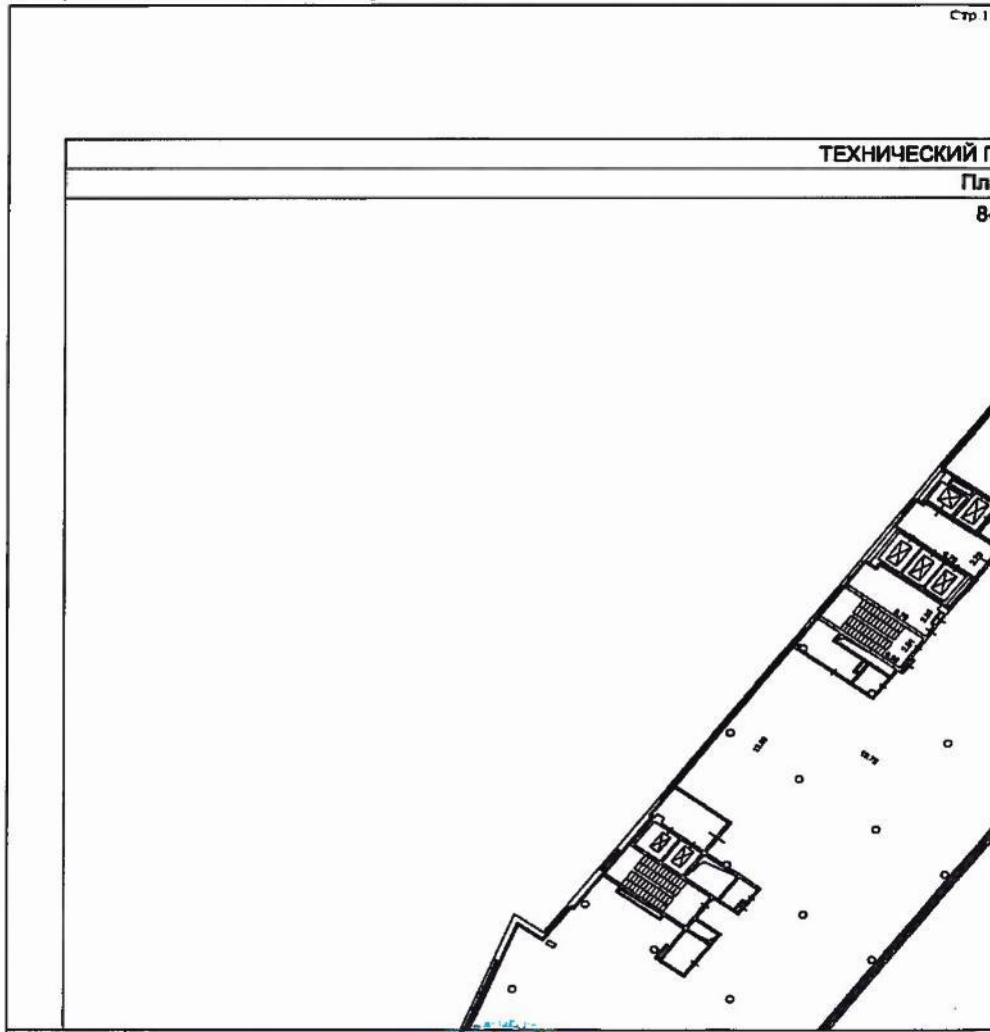


КП.2

**КАДАСТРОВЫЙ ПАСПОРТ**  
 помещения  
 (выписка из государственного кадастра недвижимости)


Лист №	59	Всего листов:	93
"14" августа 2014 г. № 77/501/14-814872			
Кадастровый номер:	77:01:0003040:5098		

План расположения помещения на этаже Этаж № 8:



Масштаб 1: 262

техник (полное наименование должности)	 (подпись)	А. С. Семенов (инициалы, фамилия)
---	--	--------------------------------------

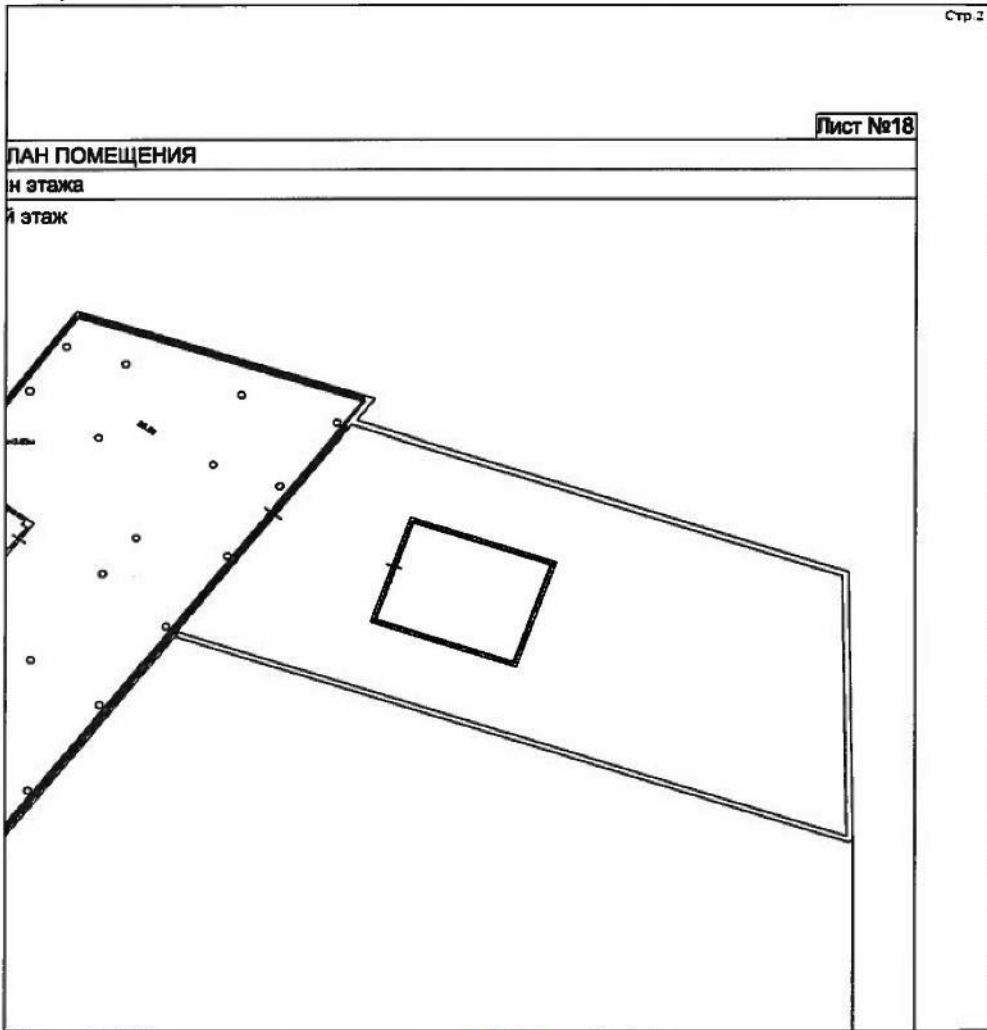


КП.2


**КАДАСТРОВЫЙ ПАСПОРТ**  
 помещения  
 (выписка из государственного кадастра недвижимости)

Лист №	60	Всего листов:	93
"14" августа 2014 г. № 77/501/14-814872			
Кадастровый номер:	77:01:0003040:5098		

План расположения помещения на этаже Этаж № 8:



техник	<i>А.С. Семенов</i>	А. С. Семенов
(полное наименование должности)	(подпись)	(инициалы, фамилия)

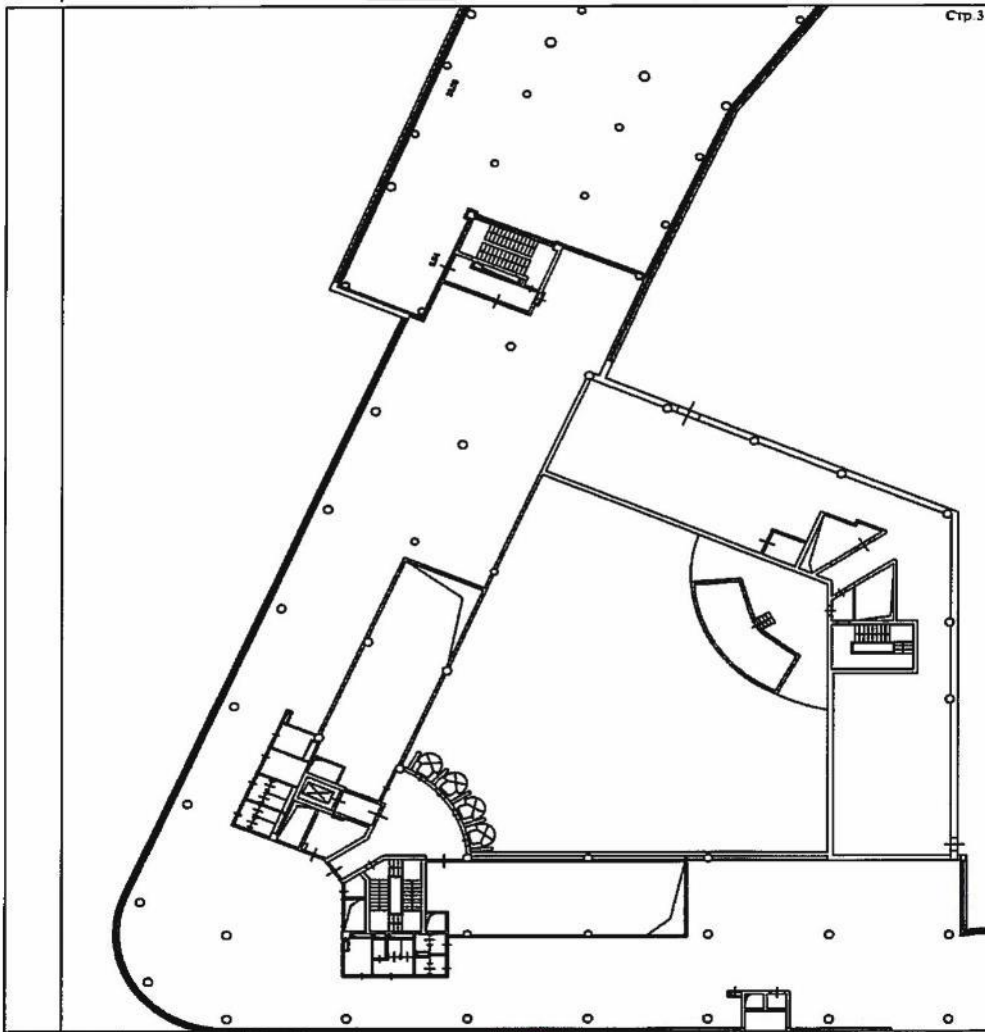


КП.2

**КАДАСТРОВЫЙ ПАСПОРТ**  
 помещения  
 (выписка из государственного кадастра недвижимости)


Лист №	61	Всего листов:	93
"14" августа 2014 г. № 77/501/14-814872			
Кадастровый номер:	77:01:0003040:5098		

План расположения помещения на этаже Этаж № 8:



Масштаб 1: 262

техник (полное наименование должности)	<i>AS</i> (подпись)	А. С. Семенов (инициалы, фамилия)
---	------------------------	--------------------------------------



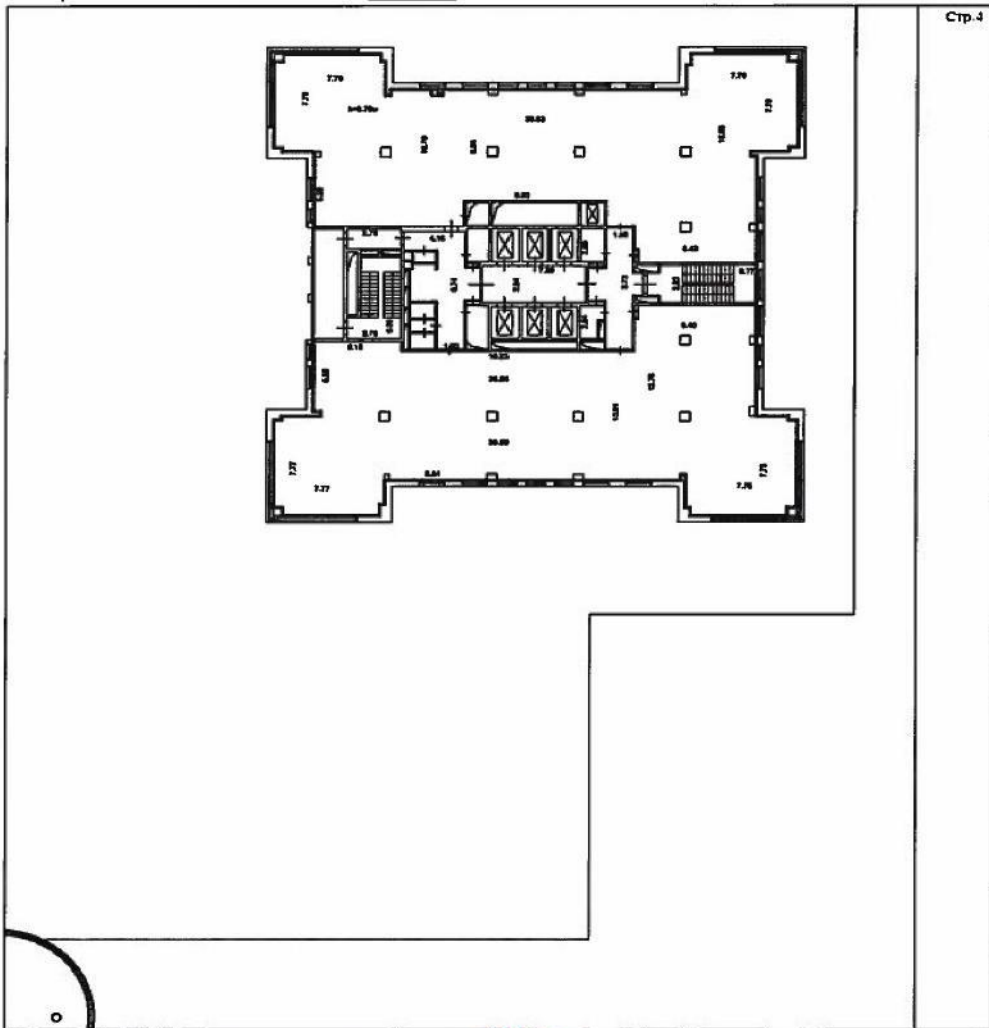


КП.2

**КАДАСТРОВЫЙ ПАСПОРТ**  
 помещения  
 (выписка из государственного кадастра недвижимости)


Лист №	62	Всего листов:	93
"14" августа 2014 г. № 77/501/14-814872			
Кадастровый номер:	77:01:0003040:5098		

План расположения помещения на этаже Этаж № 8:



Масштаб 1: 262

техник (полное наименование должности)	М.П. (подпись)	А. С. Семенов (инициалы, фамилия)
---	-------------------	--------------------------------------

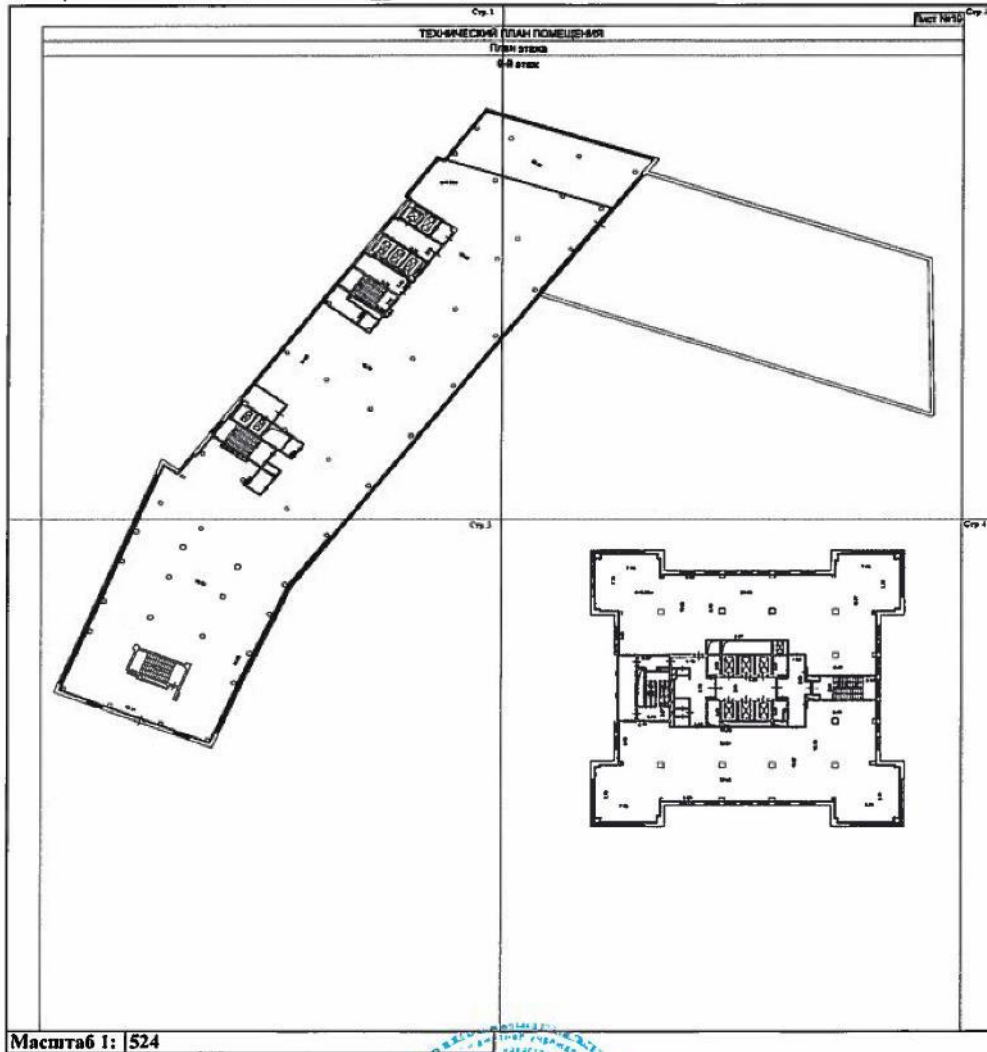


КП.2


**КАДАСТРОВЫЙ ПАСПОРТ**  
 помещения  
 (выписка из государственного кадастра недвижимости)

Лист №	63	Всего листов:	93
"14" августа 2014 г. № 77/501/14-814872			
Кадастровый номер:	77:01:0003040:5098		

План расположения помещения на этаже Этаж № 9:



техник (полное наименование должности)	<i>А.С. Семенов</i> (подпись)	А. С. Семенов (инициалы, фамилия)
---	----------------------------------	--------------------------------------

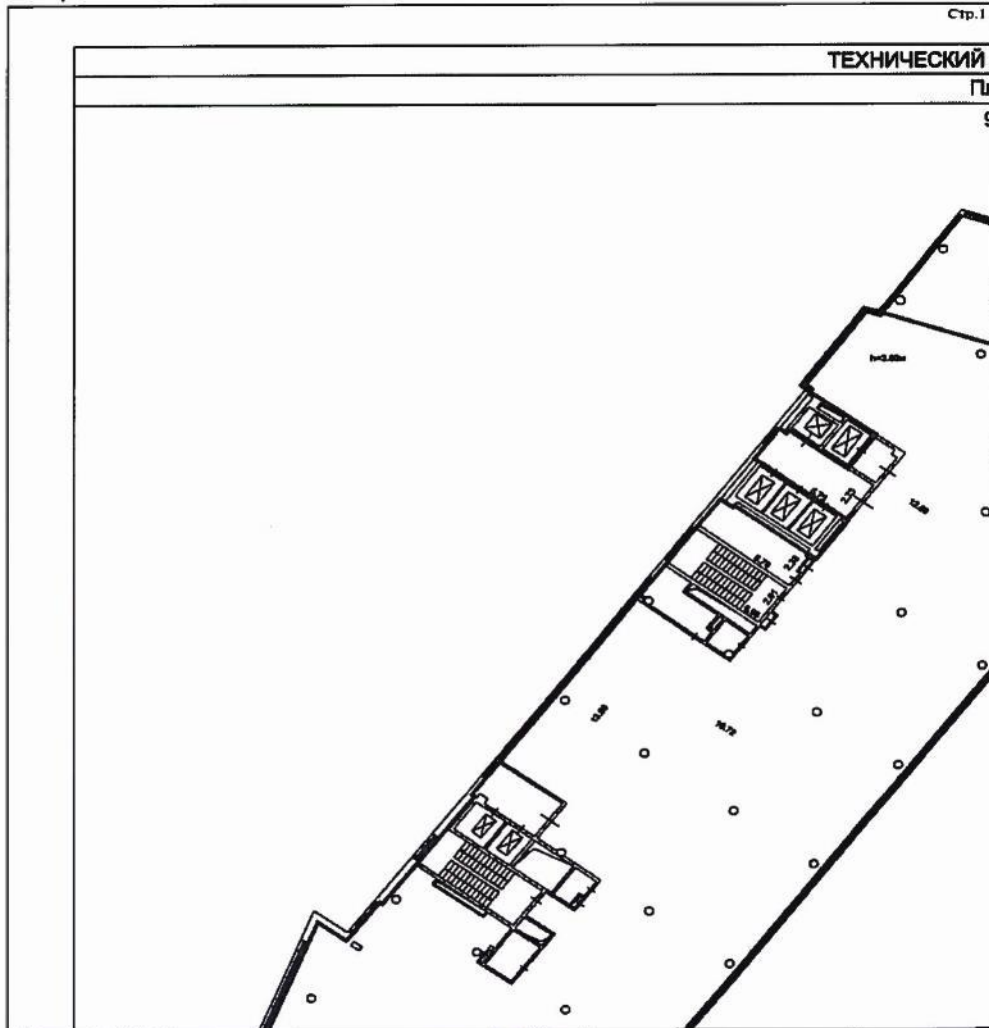


КП.2


**КАДАСТРОВЫЙ ПАСПОРТ**  
 помещения  
 (выписка из государственного кадастра недвижимости)

Лист №	64	Всего листов:	93
"14" августа 2014 г. № 77/501/14-814872			
Кадастровый номер:	77:01:0003040:5098		

План расположения помещения на этаже Этаж № 9:



ТЕХНИК	<i>[Signature]</i>	А. С. Семенов
(полное наименование должности)	(подпись)	(инициалы, фамилия)

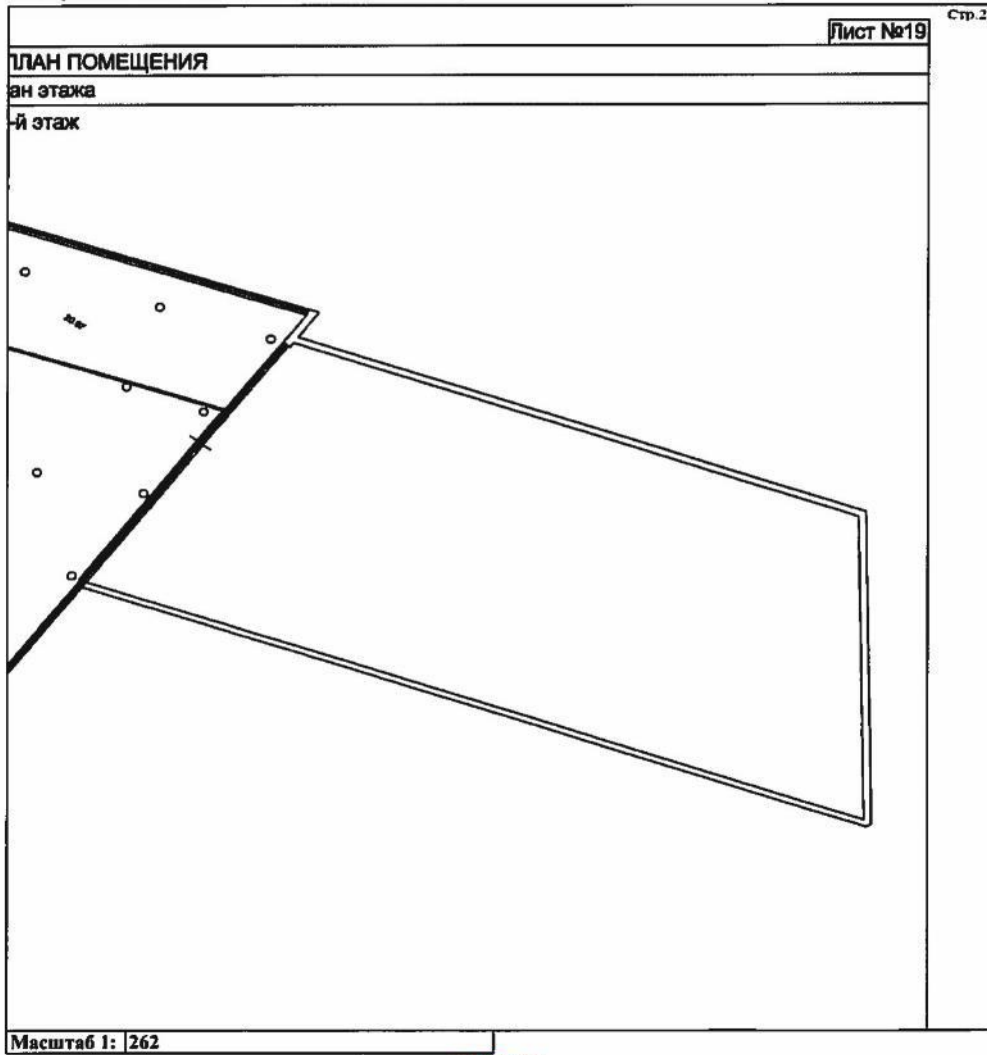


КП.2


**КАДАСТРОВЫЙ ПАСПОРТ**  
 помещения  
 (выписка из государственного кадастра недвижимости)

Лист №	65	Всего листов:	93
"14" августа 2014 г. № 77/501/14-814872			
Кадастровый номер:	77:01:0003040:5098		

План расположения помещения на этаже Этаж № 9:



техник (полное наименование должности)	<i>А.С. Семенов</i> (подпись)	А. С. Семенов (инициалы, фамилия)
---	----------------------------------	--------------------------------------





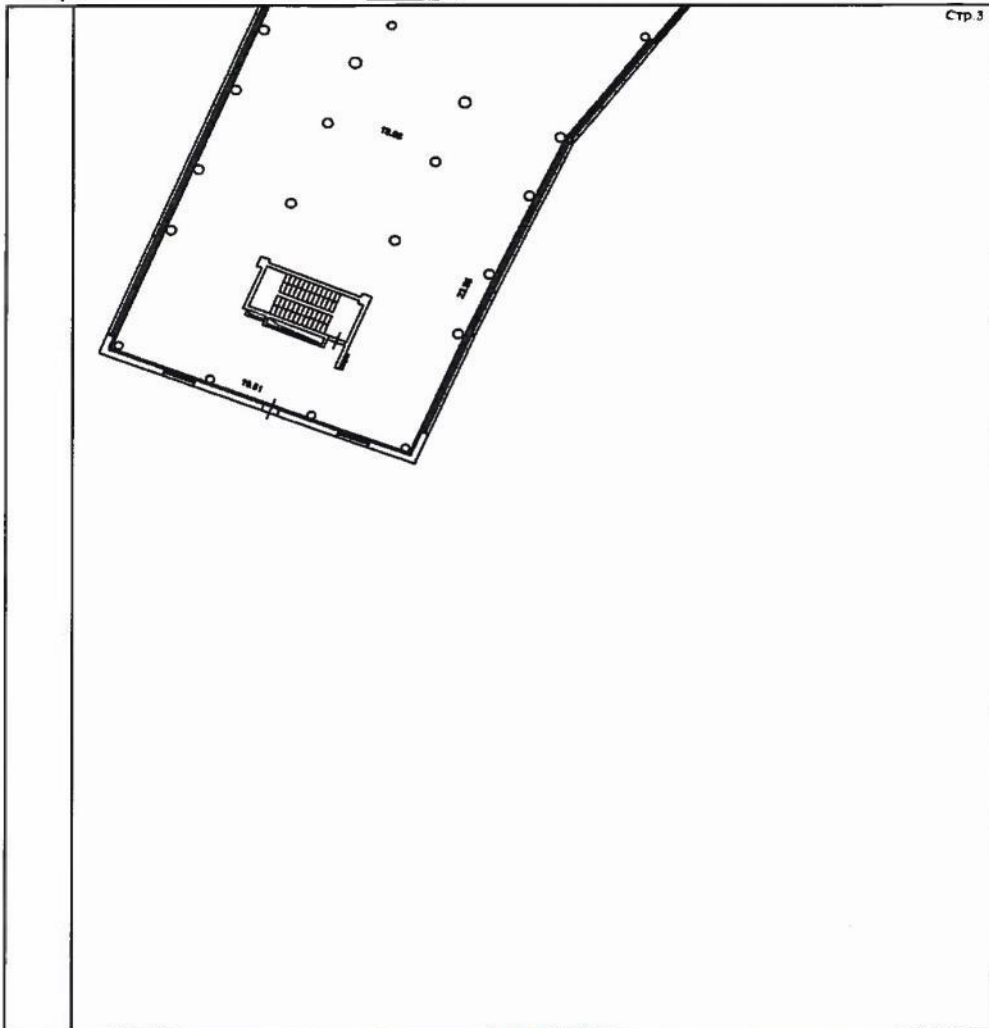
КП.2

**КАДАСТРОВЫЙ ПАСПОРТ**  
 помещения  
 (выписка из государственного кадастра недвижимости)

Лист №	66	Всего листов:	93
--------	----	---------------	----


"14" августа 2014 г. № 77/501/14-814872
Кадастровый номер: 77:01:0003040:5098

План расположения помещения на этаже Этаж № 9:



Масштаб 1: 262

техник (полное наименование должности)	 (подпись)	А. С. Семенов (инициалы, фамилия)
---	---	--------------------------------------



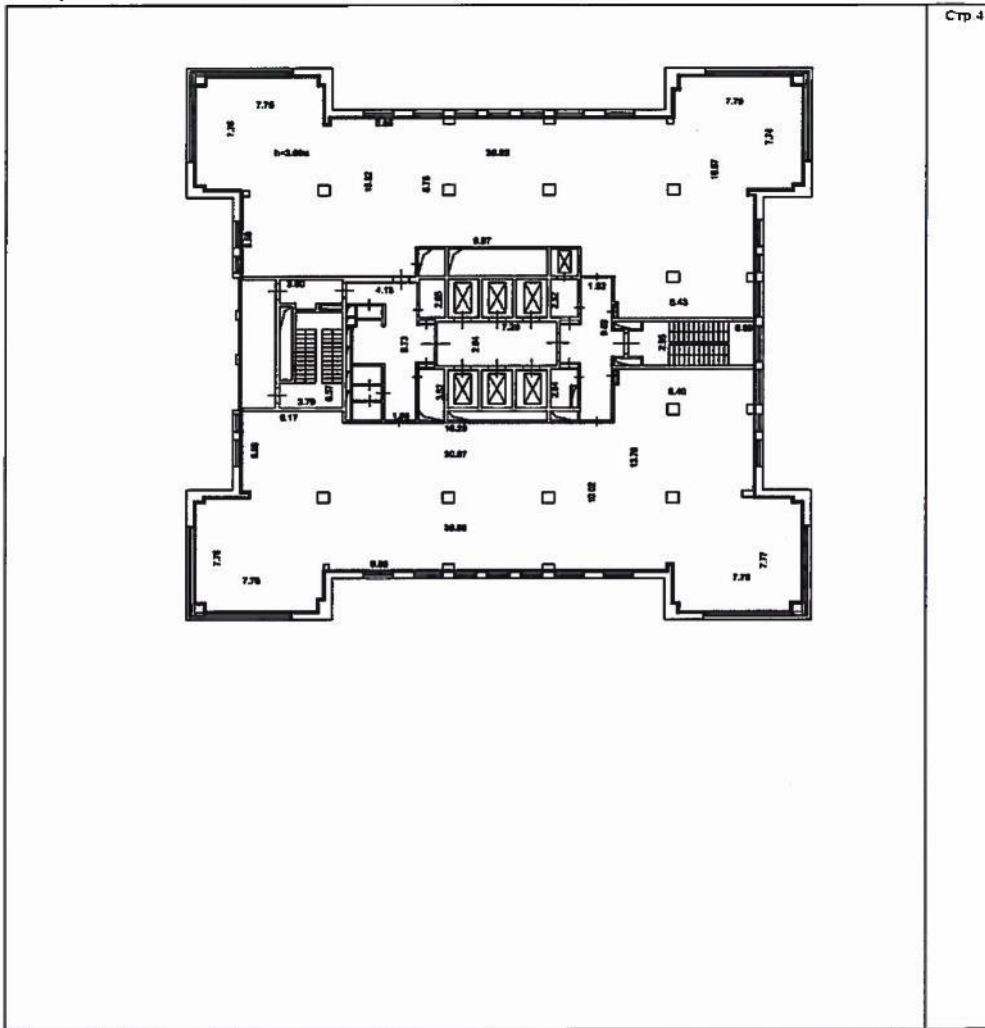
КП.2

**КАДАСТРОВЫЙ ПАСПОРТ**  
 помещения  
 (выписка из государственного кадастра недвижимости)

Лист №	67	Всего листов:	93
--------	----	---------------	----


"14" августа 2014 г. № 77/501/14-814872	
Кадастровый номер:	77:01:0003040:5098

План расположения помещения на этаже Этаж № 9:



Масштаб 1: 262

техник	<i>(подпись)</i>	А. С. Семенов
(полное наименование должности)	(подпись)	(инициалы, фамилия)

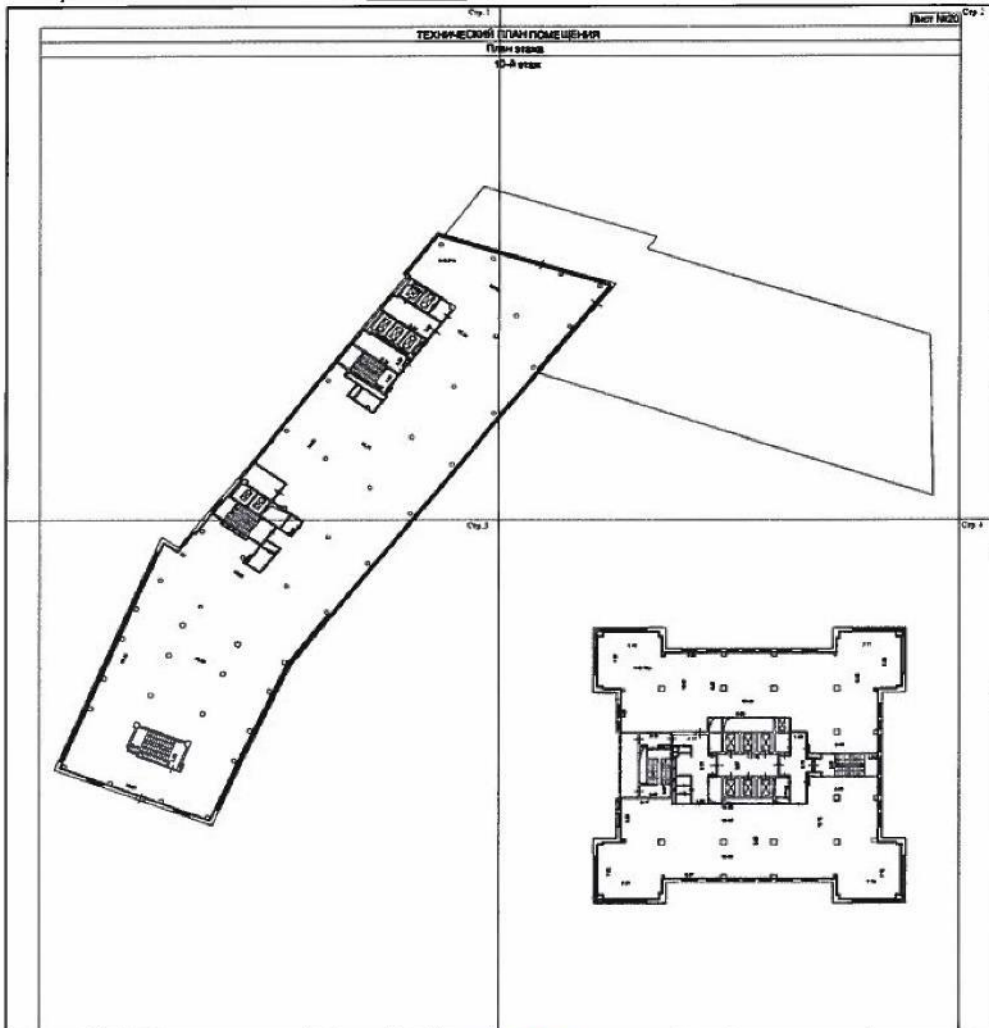


КП.2

**КАДАСТРОВЫЙ ПАСПОРТ**  
 помещения  
 (выписка из государственного кадастра недвижимости)


Лист №	68	Всего листов:	93
№ 14 августа 2014 г. № 77/501/14-814872			
Кадастровый номер:	77:01:0003040:5098		

План расположения помещения на этаже Этаж № 10:



Масштаб 1: 590

ТЕХНИК	<i>(подпись)</i>	А. С. Семенов
(полное наименование должности)	(подпись)	(инициалы, фамилия)

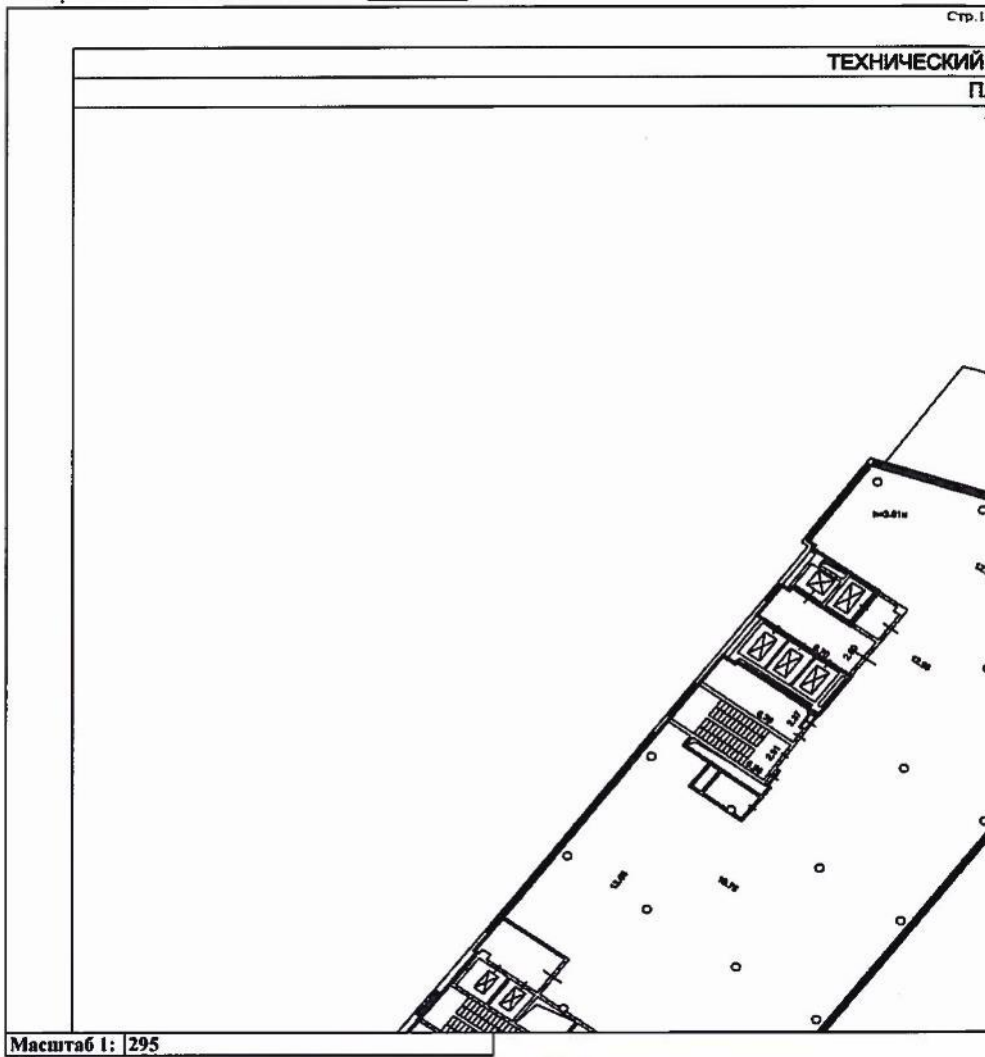


КП.2


**КАДАСТРОВЫЙ ПАСПОРТ**  
 помещения  
 (выписка из государственного кадастра недвижимости)

Лист №	69	Всего листов:	93
"14" августа 2014 г. № 77/501/14-814872			
Кадастровый номер:	77:01:0003040:5098		

План расположения помещения на этаже Этаж № 10:



техник	<i>А.С.</i>	А. С. Семенов
(полное наименование должности)	(подпись)	(инициалы, фамилия)





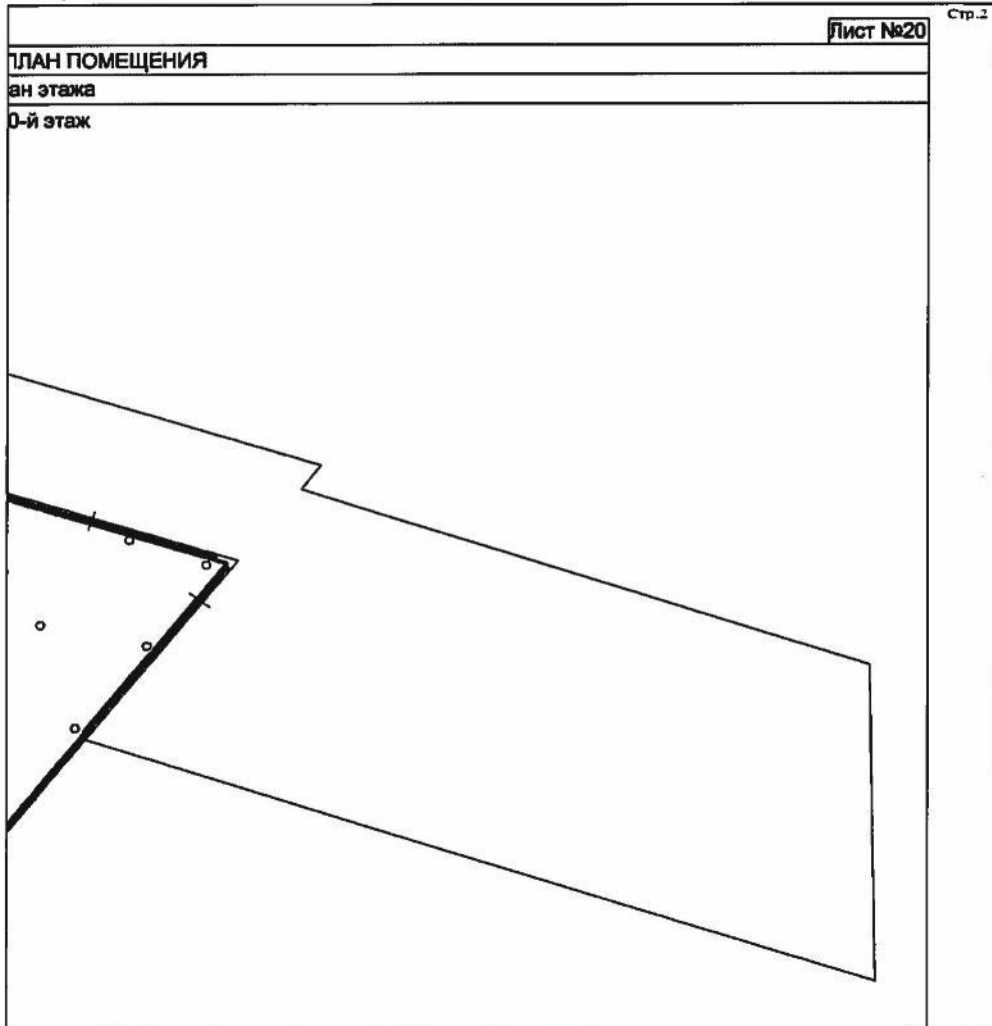
КП.2

**КАДАСТРОВЫЙ ПАСПОРТ**  
 помещения  
 (выписка из государственного кадастра недвижимости)


Лист №	70	Всего листов:	93
--------	----	---------------	----

"14" августа 2014 г. № 77/501/14-814872	
Кадастровый номер:	77:01:0003040:5098

План расположения помещения на этаже Этаж № 10:



ТЕХНИК	<i>А.С. Семенов</i>	А. С. Семенов
(полное наименование должности)	(подпись)	(инициалы, фамилия)

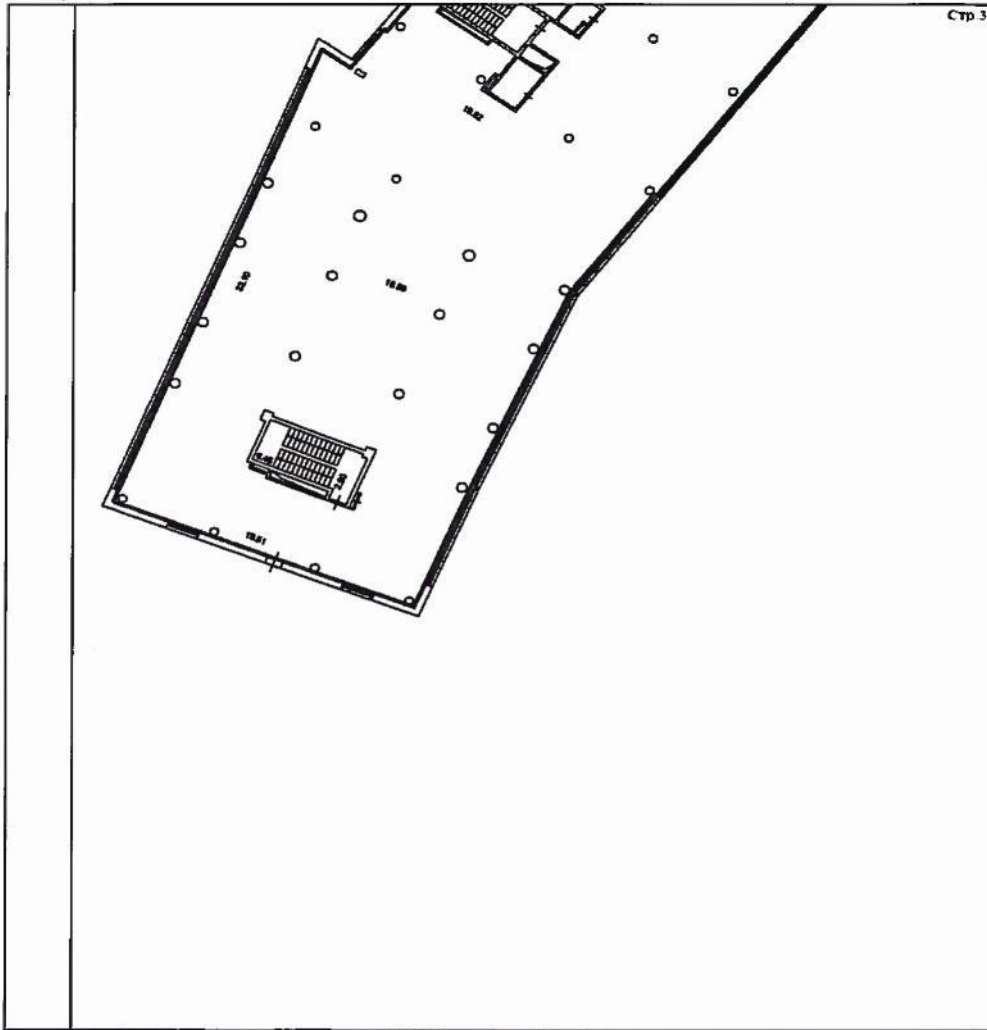


КП.2

**КАДАСТРОВЫЙ ПАСПОРТ**  
 помещения  
 (выписка из государственного кадастра недвижимости)


Лист №	71	Всего листов:	93
"14" августа 2014 г. № 77/501/14-814872			
Кадастровый номер:	77:01:0003040:5098		

План расположения помещения на этаже Этаж № 10:



Масштаб 1: 295

техник (полное наименование должности)	<i>А.С.</i> (инициалы)	А. С. Семенов (инициалы, фамилия)
---	---------------------------	--------------------------------------





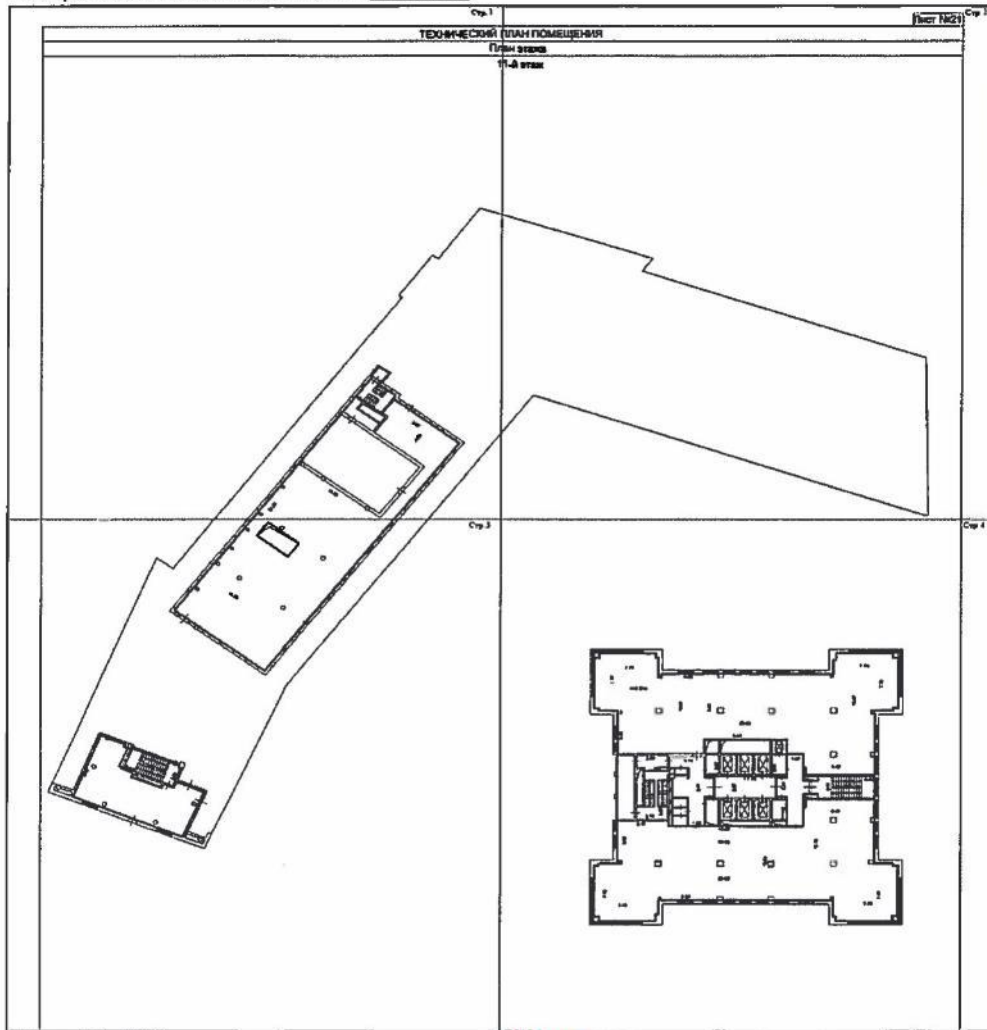
КП.2

**КАДАСТРОВЫЙ ПАСПОРТ**  
 помещения  
 (выписка из государственного кадастра недвижимости)

Лист №	73	Всего листов:	93
--------	----	---------------	----

"14" августа 2014 г. № 77/501/14-814872	
Кадастровый номер:	77:01:0003040:5098

План расположения помещения на этаже Этаж № 11:



Масштаб 1: 590

техник (полное наименование должности)	 (подпись)	А. С. Семенов (инициалы, фамилия)
---	--	--------------------------------------



М.П.



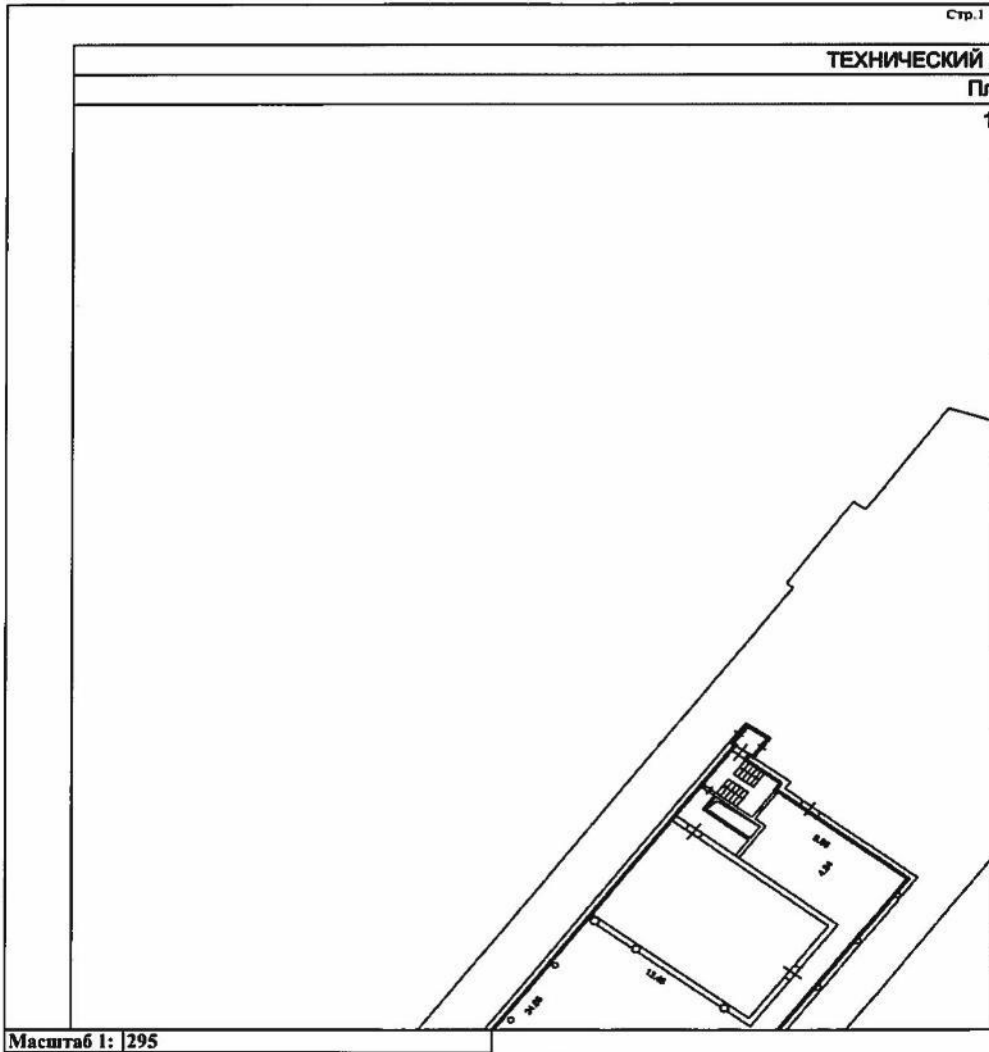
КП.2

**КАДАСТРОВЫЙ ПАСПОРТ**  
 помещения  
 (выписка из государственного кадастра недвижимости)

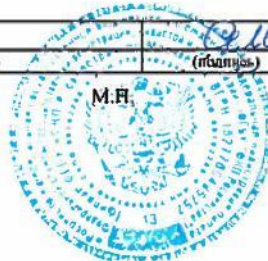
Лист №	74	Всего листов:	93
--------	----	---------------	----

"14" августа 2014 г. № 77/501/14-814872
Кадастровый номер: 77:01:0003040:5098

План расположения помещения на этаже Этаж № 11:



техник (полное наименование должности)	<i>А.С. Семенов</i> (подпись)	А. С. Семенов (инициалы, фамилия)
---	----------------------------------	--------------------------------------



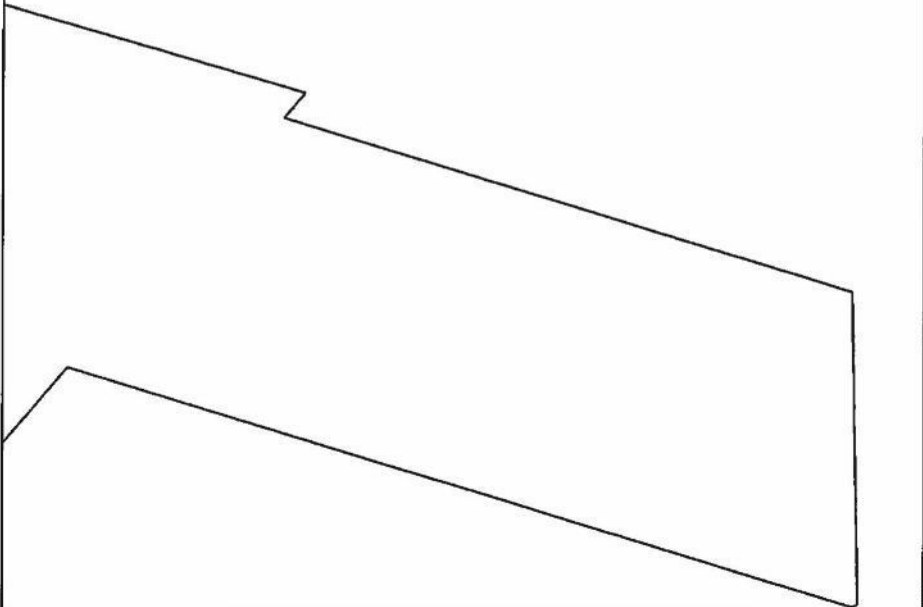
КП.2

**КАДАСТРОВЫЙ ПАСПОРТ**  
 помещения  
 (выписка из государственного кадастра недвижимости)


Лист №	75	Всего листов:	93
--------	----	---------------	----

"14" августа 2014 г. № 77/501/14-814872	
Кадастровый номер:	77:01:0003040:5098

План расположения помещения на этаже Этаж № 11:

	Стр. 2
<b>Лист №21</b>	
<b>ПЛАН ПОМЕЩЕНИЯ</b>	
ан этажа	
1-й этаж	
	
Масштаб 1: 295	

техник (полное наименование должности)	А. С. Семенов (инициалы, фамилия)
---	--------------------------------------



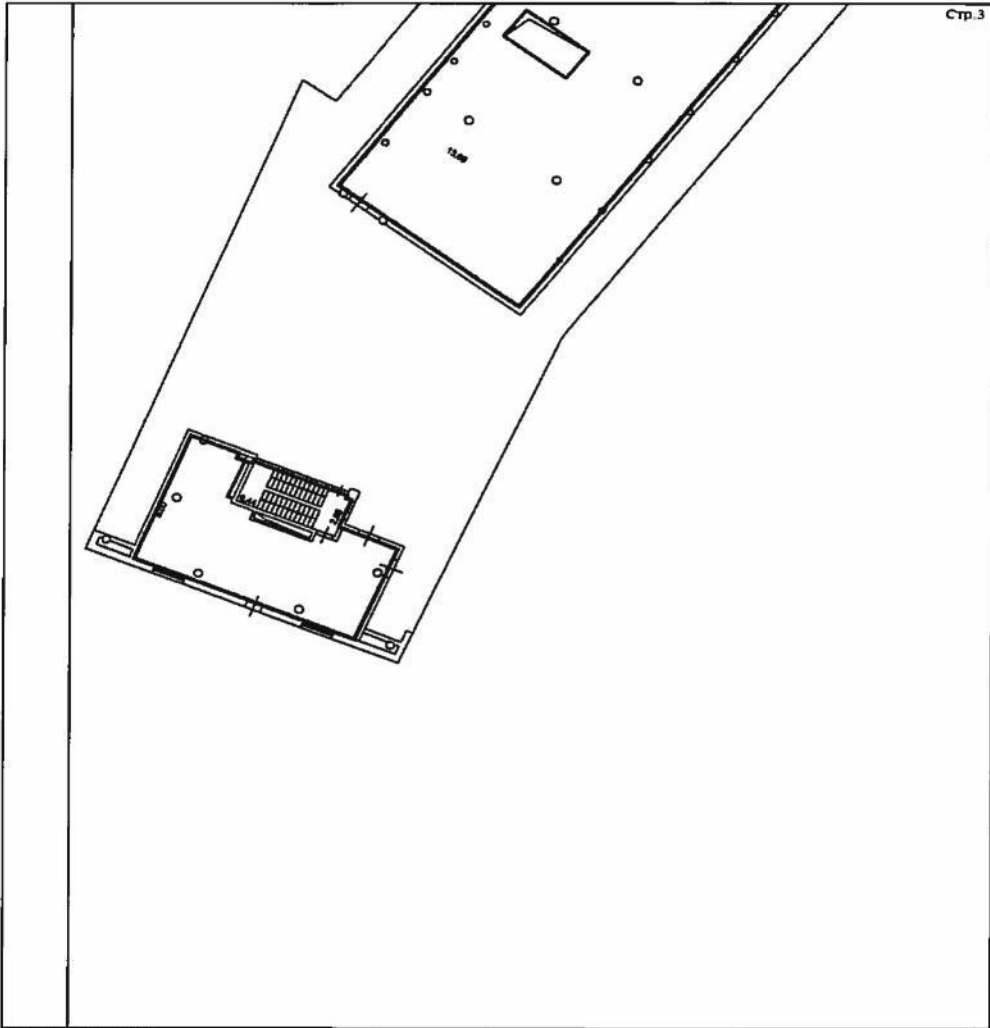
КП.2

**КАДАСТРОВЫЙ ПАСПОРТ**  
 помещения  
 (выписка из государственного кадастра недвижимости)

Лист №	76	Всего листов:	93
--------	----	---------------	----


"14" августа 2014 г. № 77/501/14-814872
Кадастровый номер: 77:01:0003040:5098

План расположения помещения на этаже Этаж № 11:



Масштаб 1: 295

техник		А. С. Семенов
(полное наименование должности)	(подпись)	(инициалы, фамилия)

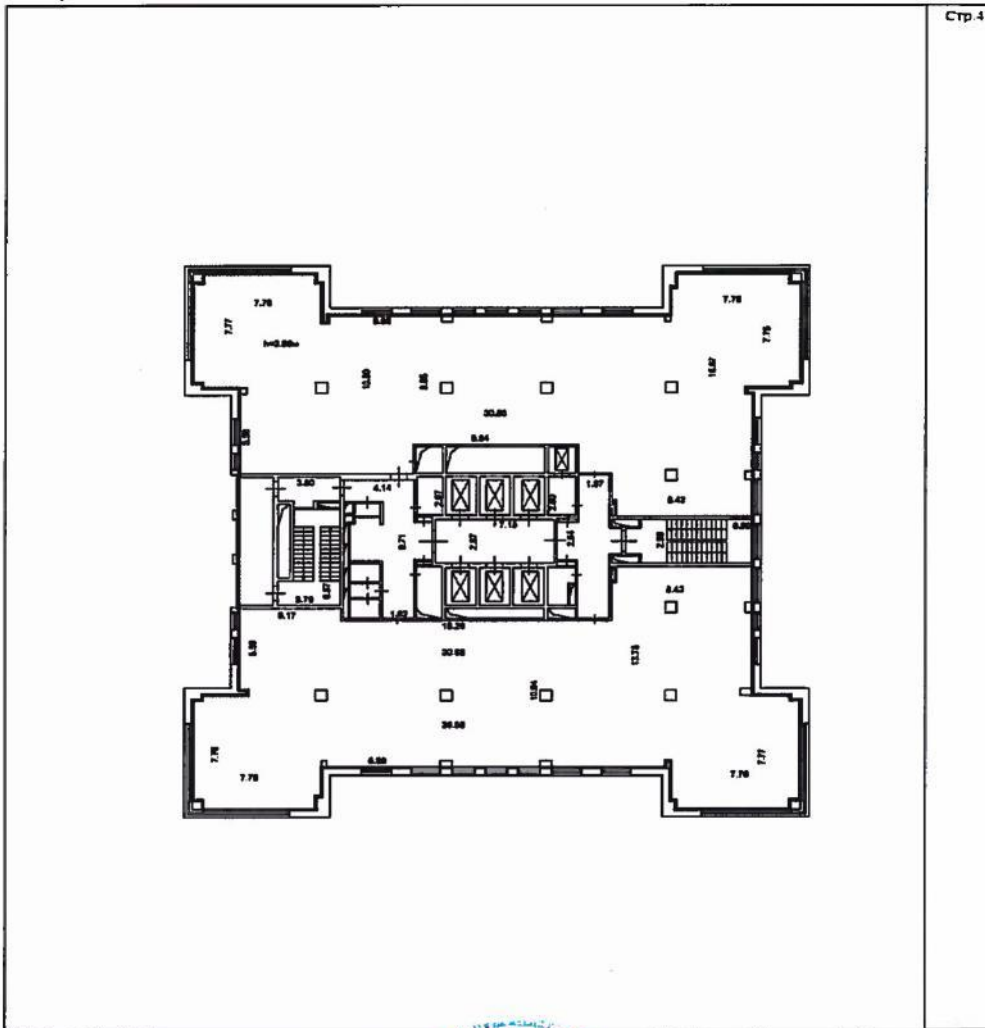


КП.2

**КАДАСТРОВЫЙ ПАСПОРТ**  
 помещения  
 (выписка из государственного кадастра недвижимости)


Лист №	77	Всего листов:	93
"14" августа 2014 г. № 77/501/14-814872			
Кадастровый номер:	77:01:0003040:5098		

План расположения помещения на этаже Этаж № 11:



Масштаб 1: 295

техник		А. С. Семенов
(полное наименование должности)	(подпись)	(инициалы, фамилия)





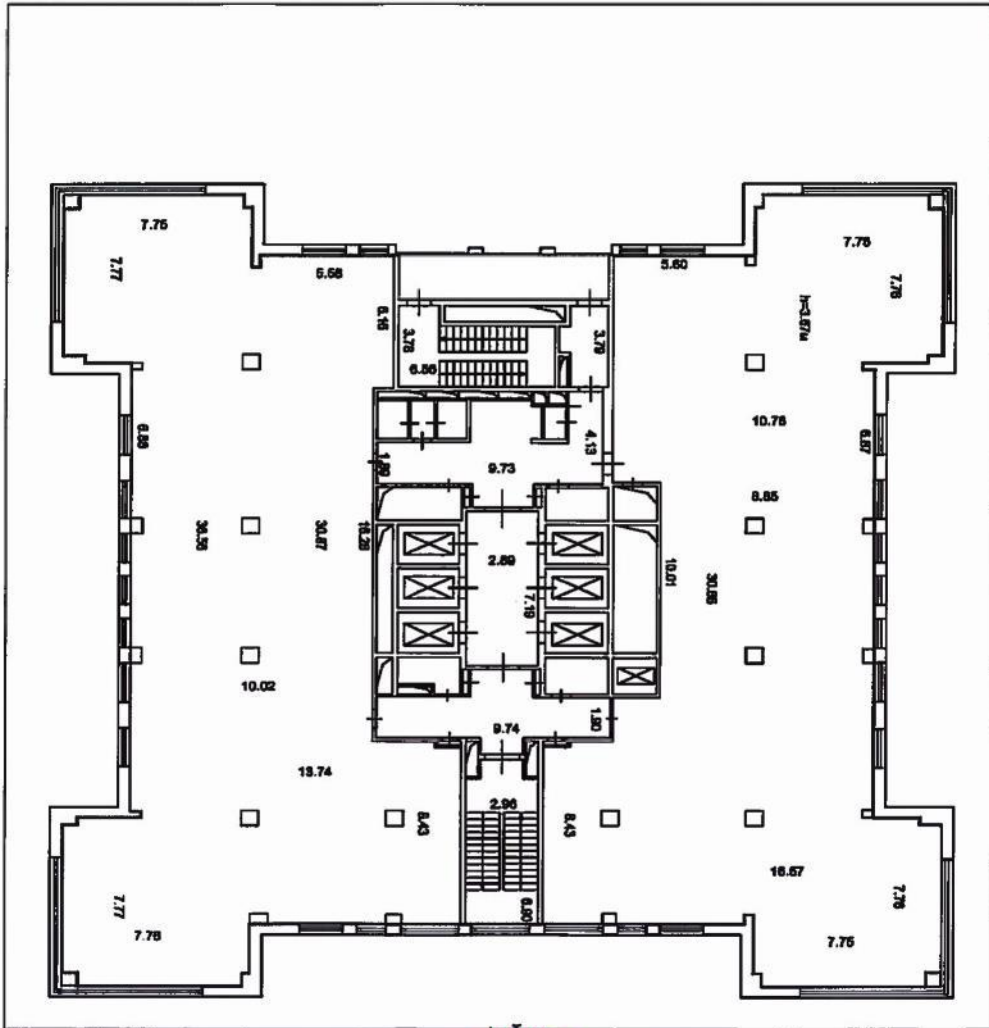
КП.2

**КАДАСТРОВЫЙ ПАСПОРТ**  
помещения  
(выписка из государственного кадастра недвижимости)

Лист №	78	Всего листов:	93
--------	----	---------------	----


"14" августа 2014 г. № 77/501/14-814872	
Кадастровый номер:	77:01:0003040:5098

План расположения помещения на этаже Этаж № 12:



Масштаб 1: 265

техник (полное наименование должности)	 (подпись)	А. С. Семенов (инициалы, фамилия)
---	---------------	--------------------------------------



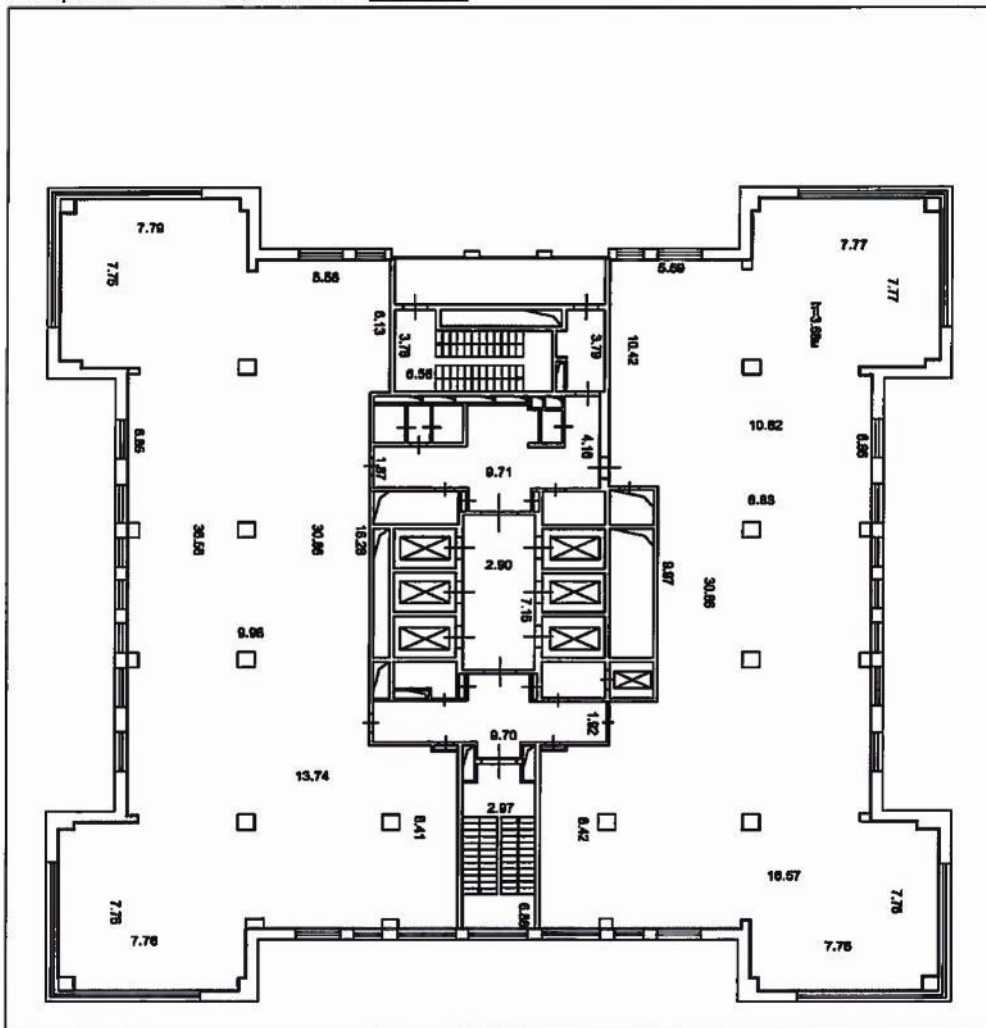
КП.2

**КАДАСТРОВЫЙ ПАСПОРТ**  
 помещения  
 (выписка из государственного кадастра недвижимости)

Лист №	79	Всего листов:	93
--------	----	---------------	----


"14" августа 2014 г. № 77/501/14-814872
Кадастровый номер: 77:01:0003040:5098

План расположения помещения на этаже Этаж № 13:



Масштаб 1: 260

техник (полное наименование должности)	<i>Семин</i> (подпись)	А. С. Семенов (инициалы, фамилия)
---	---------------------------	--------------------------------------

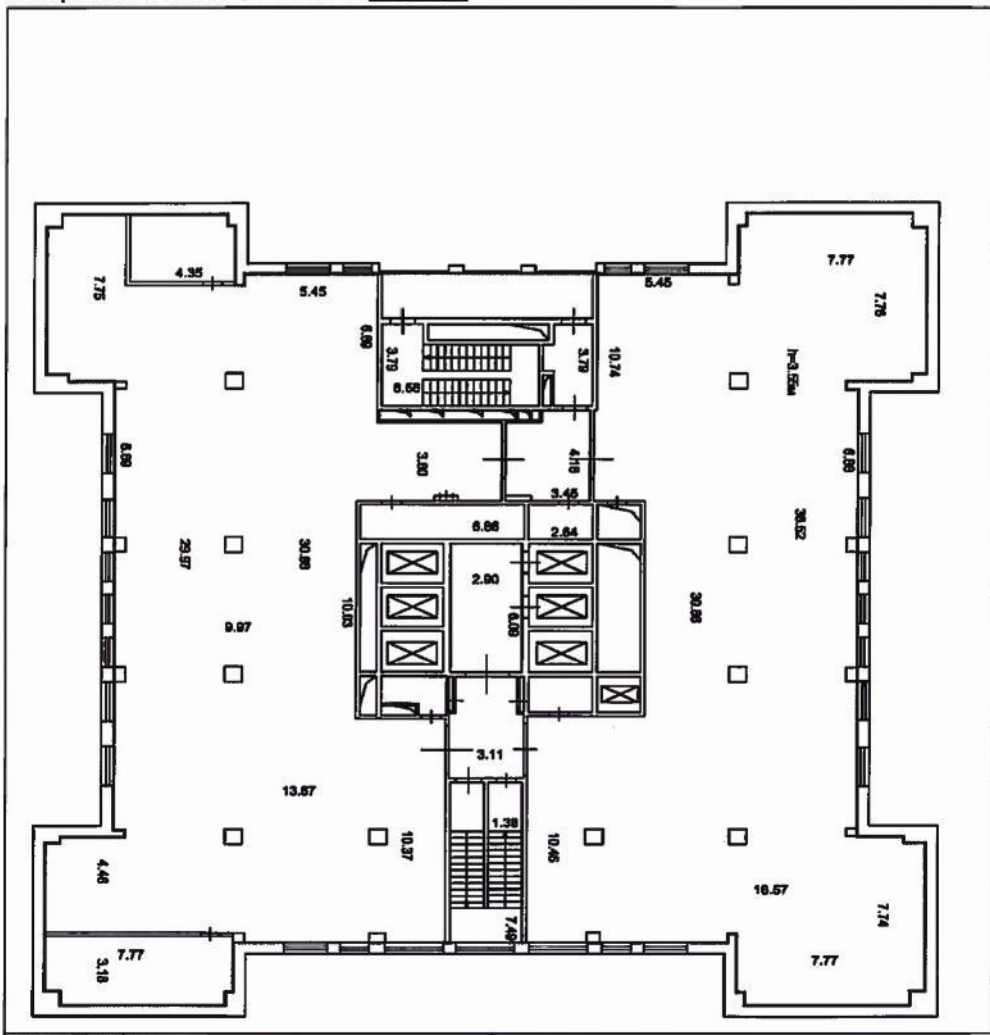


КП.2

**КАДАСТРОВЫЙ ПАСПОРТ**  
помещения  
(выписка из государственного кадастра недвижимости)

Лист №	80	Всего листов:	93
№ 14" августа 2014 г. № 77/501/14-814872			
Кадастровый номер:	77:01:0003040:5098		

План расположения помещения на этаже Этаж № 14:



техник (полное наименование должности)		А. С. Семенов (инициалы, фамилия)
---	--	--------------------------------------



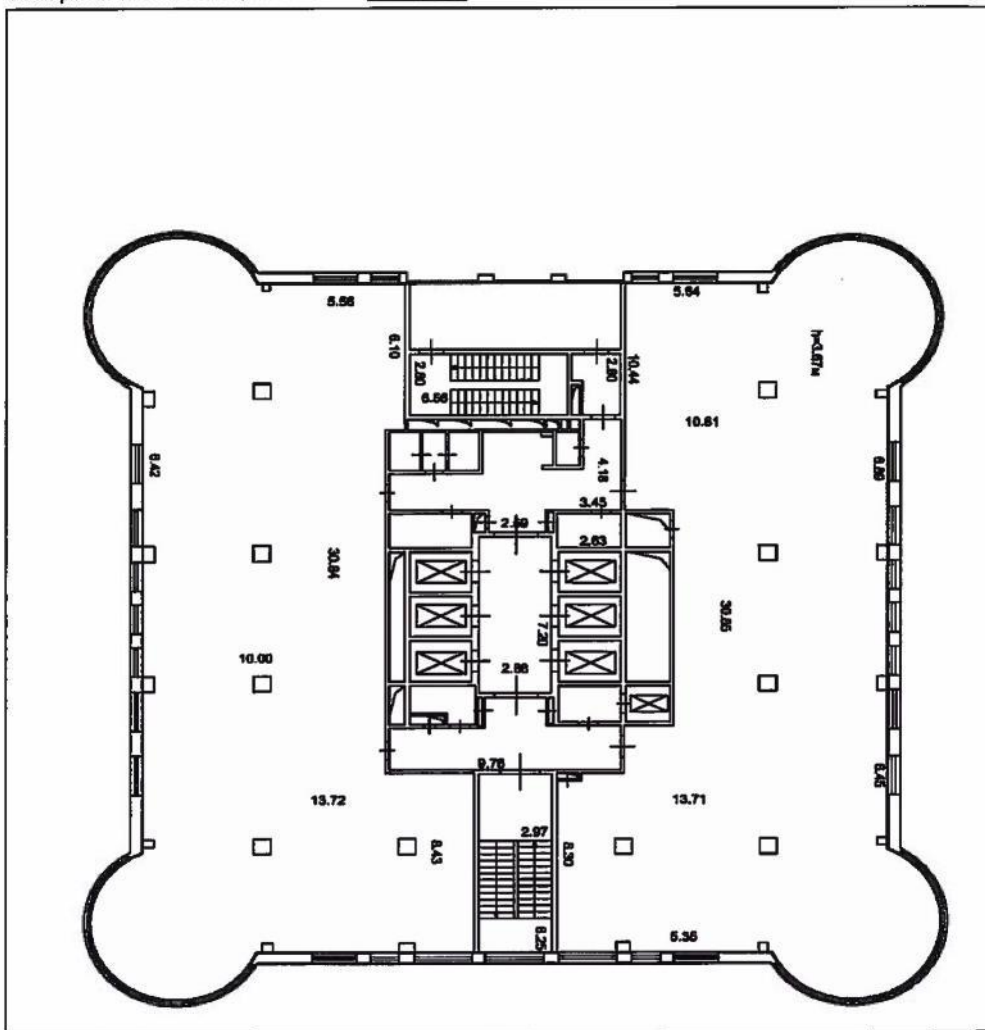
КП.2

**КАДАСТРОВЫЙ ПАСПОРТ**  
 помещения  
 (выписка из государственного кадастра недвижимости)

Лист №	81	Всего листов:	93
--------	----	---------------	----

"14" августа 2014 г. № 77/501/14-814872
Кадастровый номер: 77:01:0003040:5098

План расположения помещения на этаже Этаж № 15:



Масштаб 1: 264

техник (полное наименование должности)		А. С. Семенов (инициалы, фамилия)
---	--	--------------------------------------



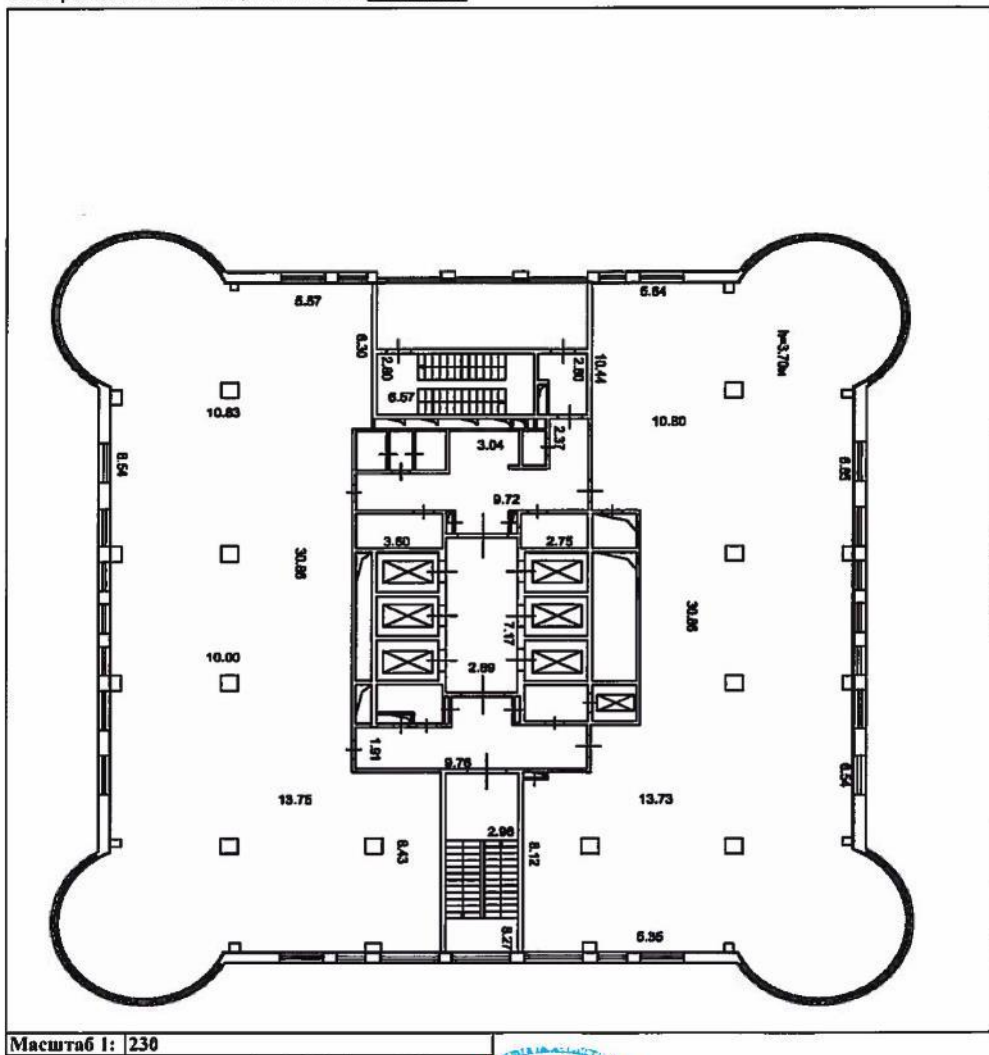


КП.2

**КАДАСТРОВЫЙ ПАСПОРТ**  
помещения  
(выписка из государственного кадастра недвижимости)

Лист №	82	Всего листов:	93
"14" августа 2014 г. № 77/501/14-814872			
Кадастровый номер:	77:01:0003040:5098		

План расположения помещения на этаже Этаж № 16:



техник (полное наименование должности)	<i>С.И.</i> (подпись)	А. С. Семенов (инициалы, фамилия)
---	--------------------------	--------------------------------------



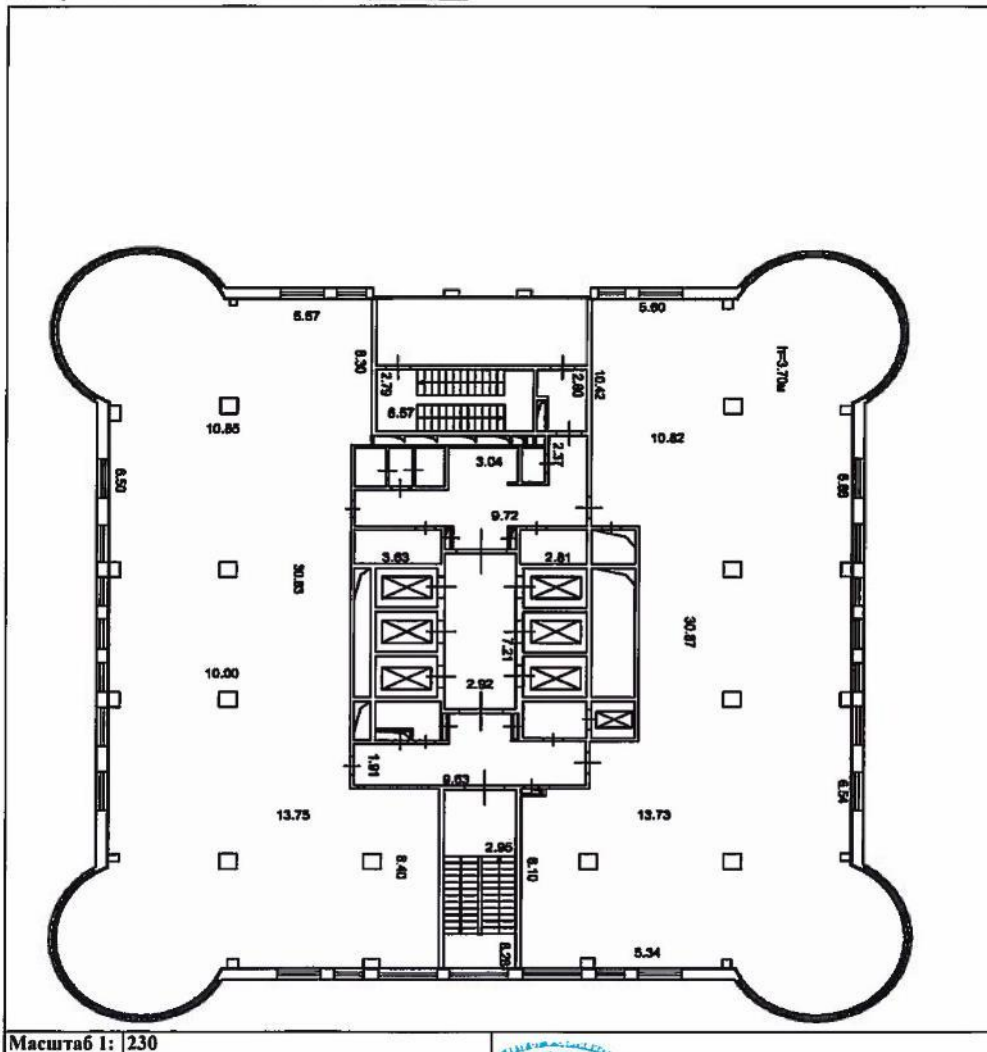
КП.2

**КАДАСТРОВЫЙ ПАСПОРТ**  
 помещения  
 (выписка из государственного кадастра недвижимости)


Лист №	83	Всего листов:	93
--------	----	---------------	----

"14" августа 2014 г. № 77/501/14-814872
Кадастровый номер: 77:01:0003040:5098

План расположения помещения на этаже Этаж № 17:



техник (полное наименование должности)	<i>А.С. Семенов</i> (подпись)	А. С. Семенов (инициалы, фамилия)
---	----------------------------------	--------------------------------------



КП.2

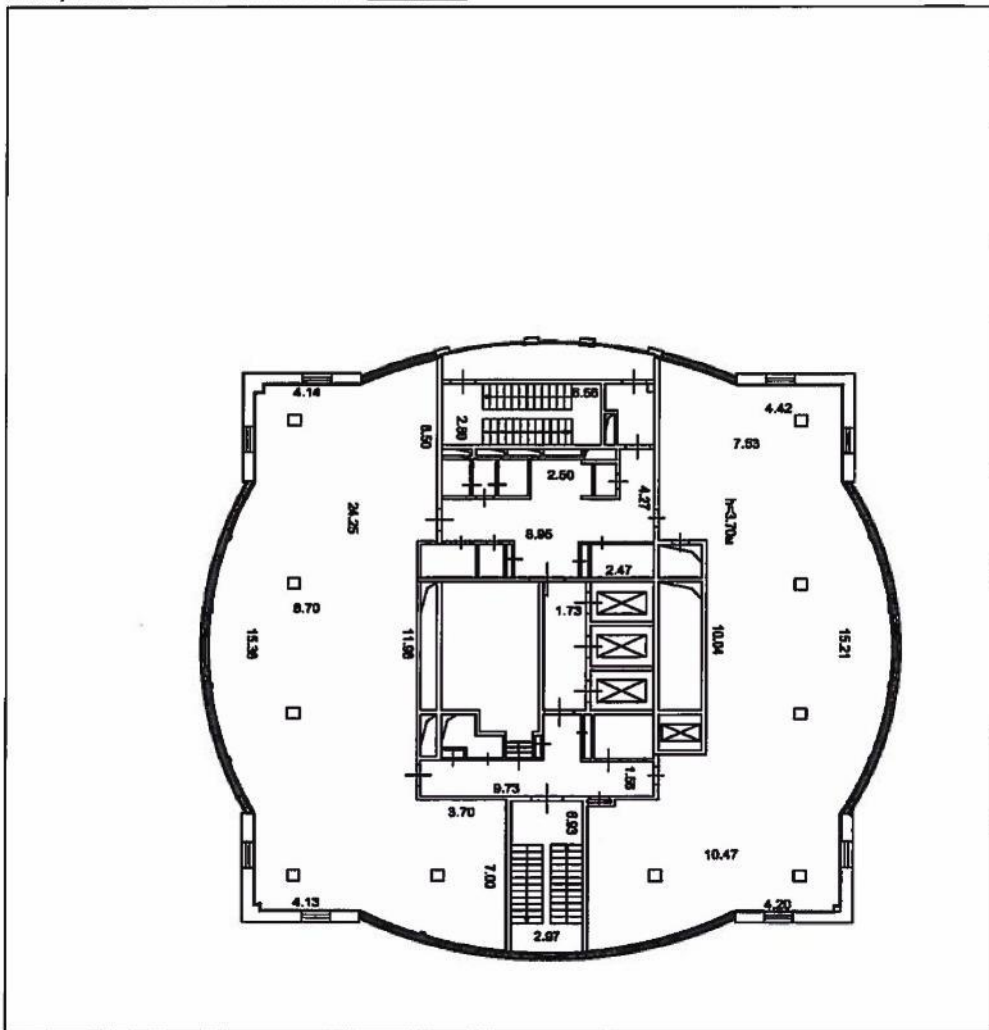
**КАДАСТРОВЫЙ ПАСПОРТ**

помещения  
(выписка из государственного кадастра недвижимости)

Лист №	84	Всего листов:	93
--------	----	---------------	----


"14" августа 2014 г. № 77/501/14-814872	
Кадастровый номер:	77:01:0003040:5098

План расположения помещения на этаже Этаж № 18:



Масштаб 1: 260

техник (полное наименование должности)	<i>Семенов</i> (подпись)	А. С. Семенов (инициалы, фамилия)
---	-----------------------------	--------------------------------------



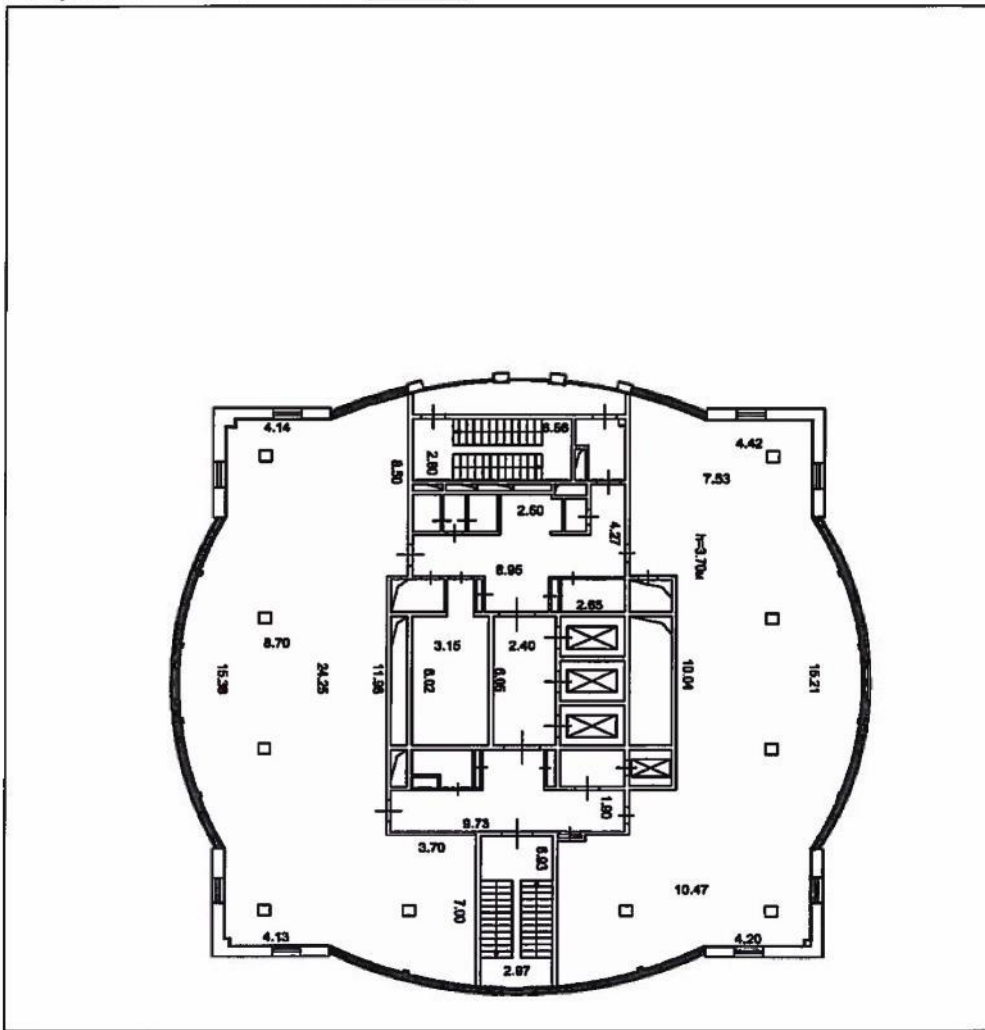
КП.2

**КАДАСТРОВЫЙ ПАСПОРТ**  
помещения  
(выписка из государственного кадастра недвижимости)

Лист №	85	Всего листов:	93
--------	----	---------------	----


"14" августа 2014 г. № 77/501/14-814872
Кадастровый номер: 77:01:0003040:5098

План расположения помещения на этаже Этаж № 19:



Масштаб 1: 249

техник	<i>Семин</i>	А. С. Семенов
(полное наименование должности)	(подпись)	(инициалы, фамилия)





КП.2

**КАДАСТРОВЫЙ ПАСПОРТ**

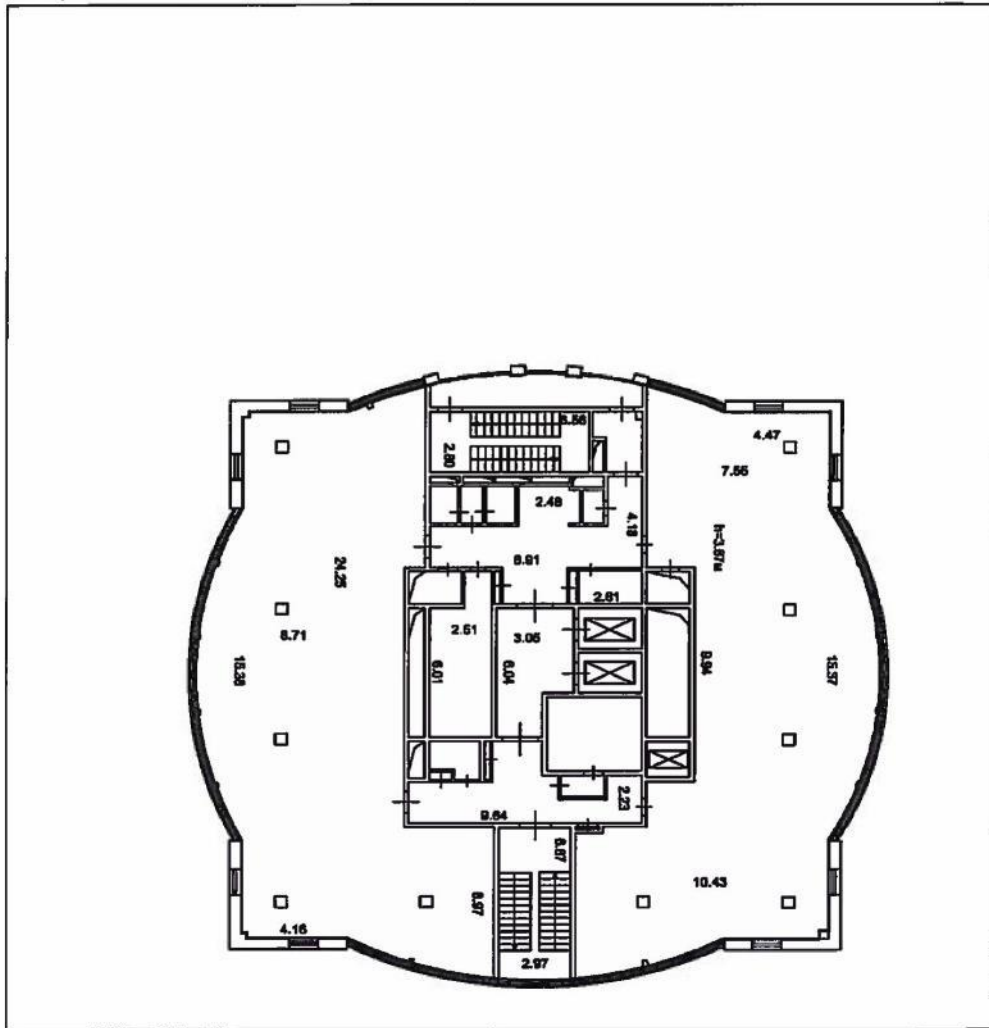
помещения  
(выписка из государственного кадастра недвижимости)

Лист №	86	Всего листов:	93
--------	----	---------------	----

"14" августа 2014 г. № 77/501/14-814872


Кадастровый номер: 77:01:0003040:5098

План расположения помещения на этаже Этаж № 20:



Масштаб 1: 236

ТЕХНИК (полное наименование должности)	 (подпись)	А. С. Семенов (инициалы, фамилия)
---	---	--------------------------------------



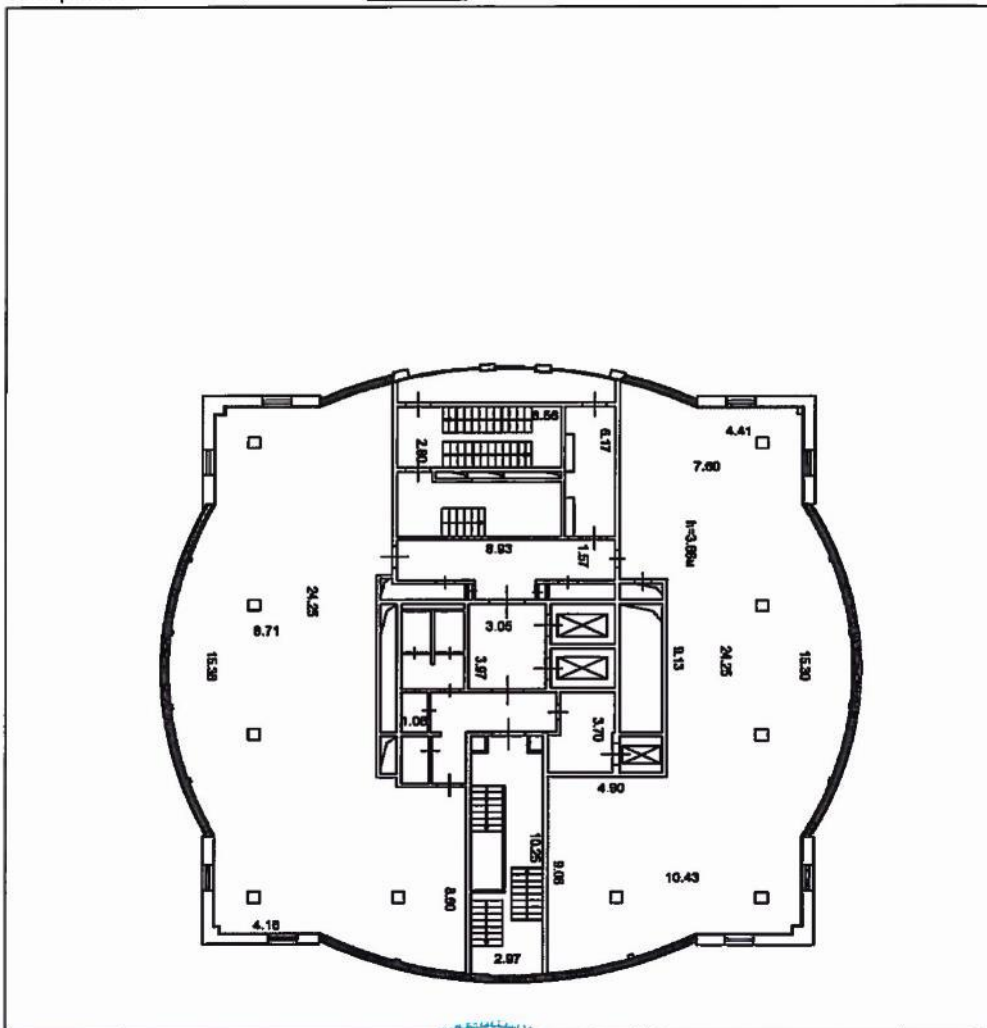
КП.2

**КАДАСТРОВЫЙ ПАСПОРТ**  
 помещения  
 (выписка из государственного кадастра недвижимости)

Лист №	87	Всего листов:	93
--------	----	---------------	----


"14" августа 2014 г. № 77/501/14-814872
Кадастровый номер: 77:01:0003040:5098

План расположения помещения на этаже Этаж № 21:



Масштаб 1: 257

техник (полное наименование должности)	<i>Сем</i> (подпись)	А. С. Семнов (инициалы, фамилия)
---	-------------------------	-------------------------------------



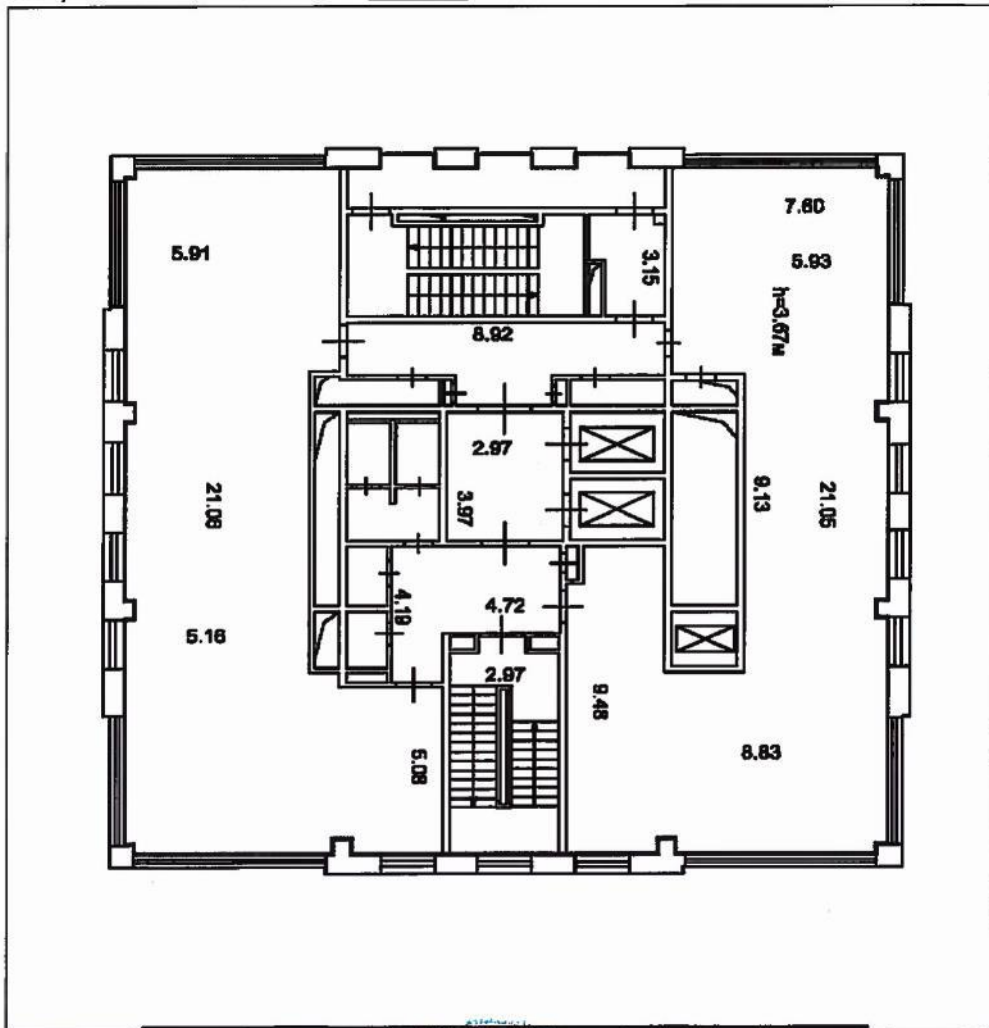
КП.2

**КАДАСТРОВЫЙ ПАСПОРТ**  
помещения  
(выписка из государственного кадастра недвижимости)

Лист №	88	Всего листов:	93
--------	----	---------------	----


"14" августа 2014 г. № 77/501/14-814872	
Кадастровый номер:	77:01:0003040:5098

План расположения помещения на этаже Этаж № 22:



Масштаб 1: 166

техник (полное наименование должности)	<i>Релл</i> (подпись)	А. С. Семенов (инициалы, фамилия)
---	--------------------------	--------------------------------------



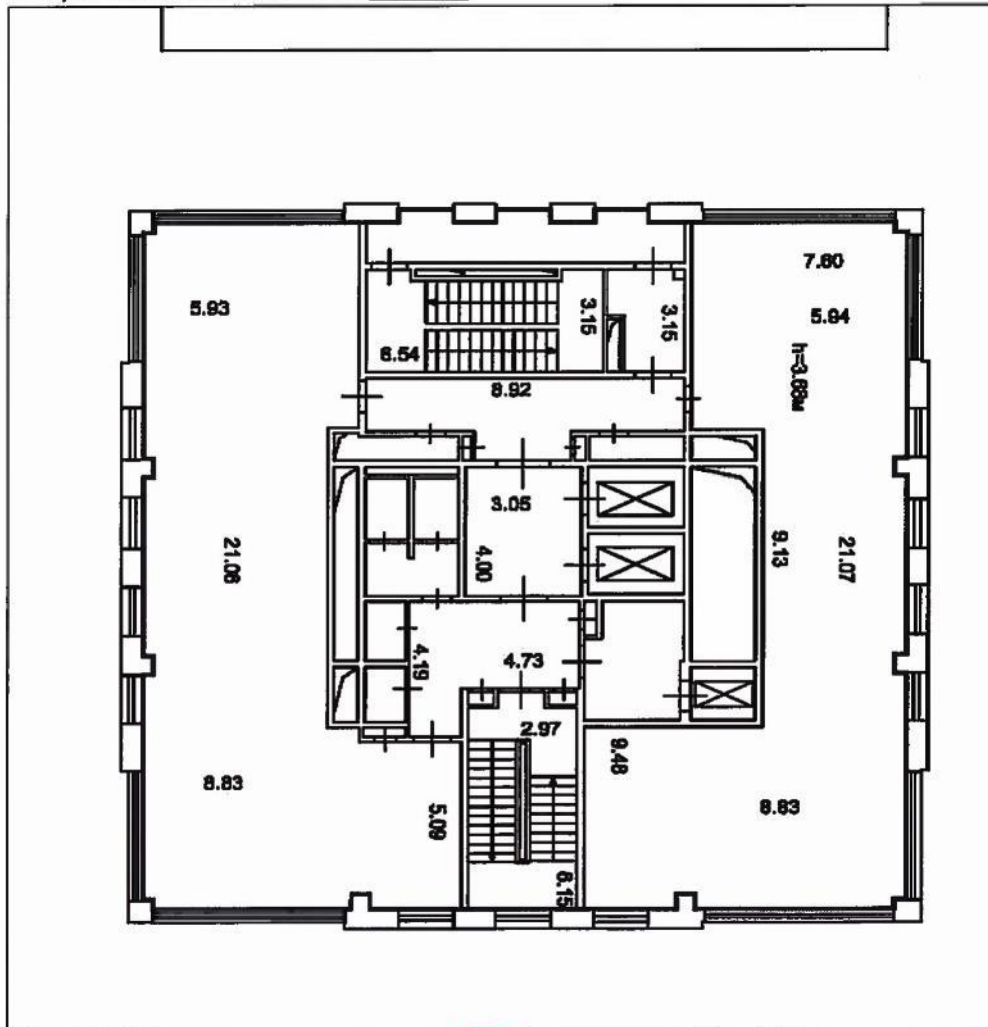
КП.2

**КАДАСТРОВЫЙ ПАСПОРТ**  
 помещения  
 (выписка из государственного кадастра недвижимости)

Лист №	89	Всего листов:	93
--------	----	---------------	----

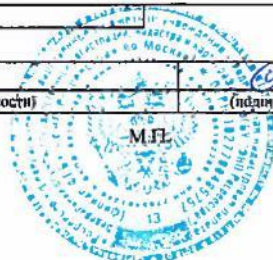
"14" августа 2014 г. № 77/501/14-814872
Кадастровый номер: 77:01:0003040:5098

План расположения помещения на этаже Этаж № 23:



Масштаб 1: 164

техник (полное наименование должности)	 (подпись)	А. С. Семенов (инициалы, фамилия)
---	--	--------------------------------------





КП.2

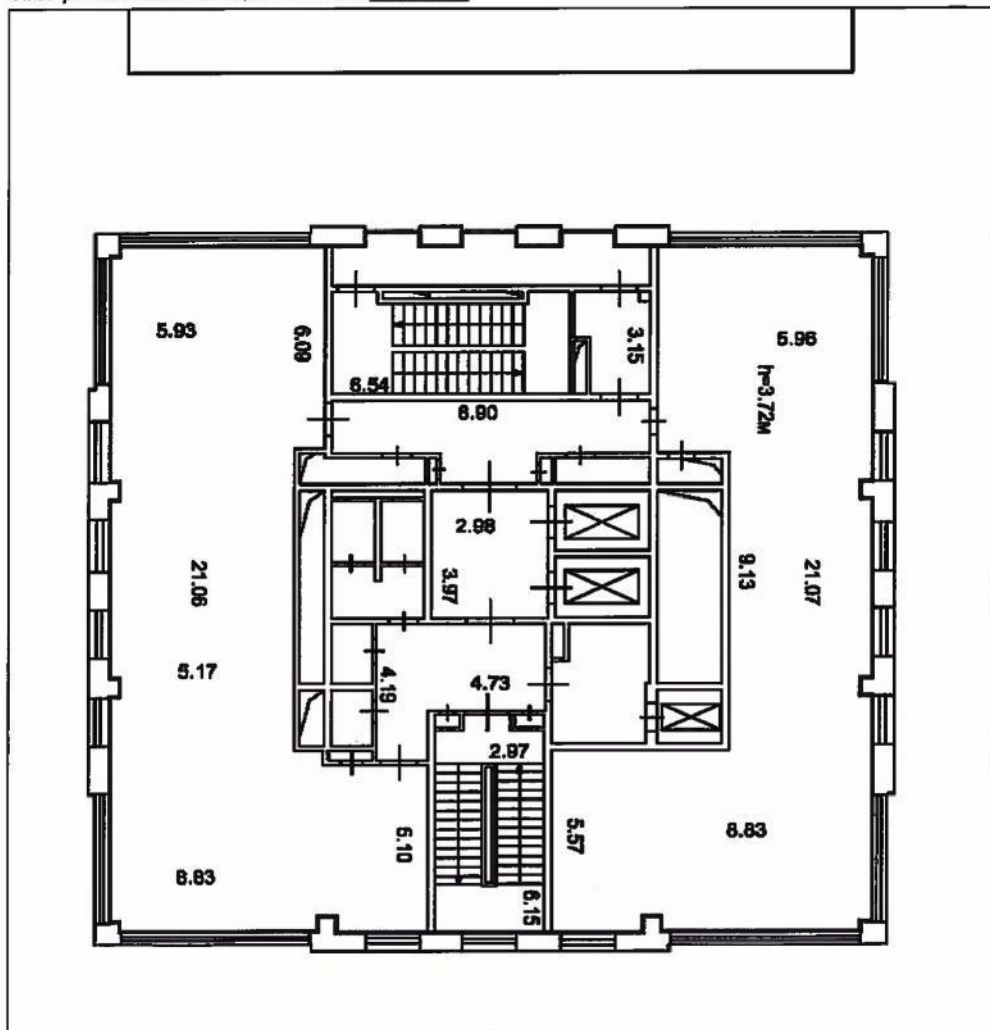
**КАДАСТРОВЫЙ ПАСПОРТ**

помещения  
 (выписка из государственного кадастра недвижимости)

Лист №	90	Всего листов:	93
--------	----	---------------	----


* 14 <sup>го</sup> августа 2014 г. № 77/501/14-814872	
Кадастровый номер:	77:01:0003040:5098

План расположения помещения на этаже Этаж № 24:



Масштаб 1: 183

техник (полное наименование должности)	<i>А.С.</i> (подпись)	А. С. Семенов (инициалы, фамилия)
---	--------------------------	--------------------------------------



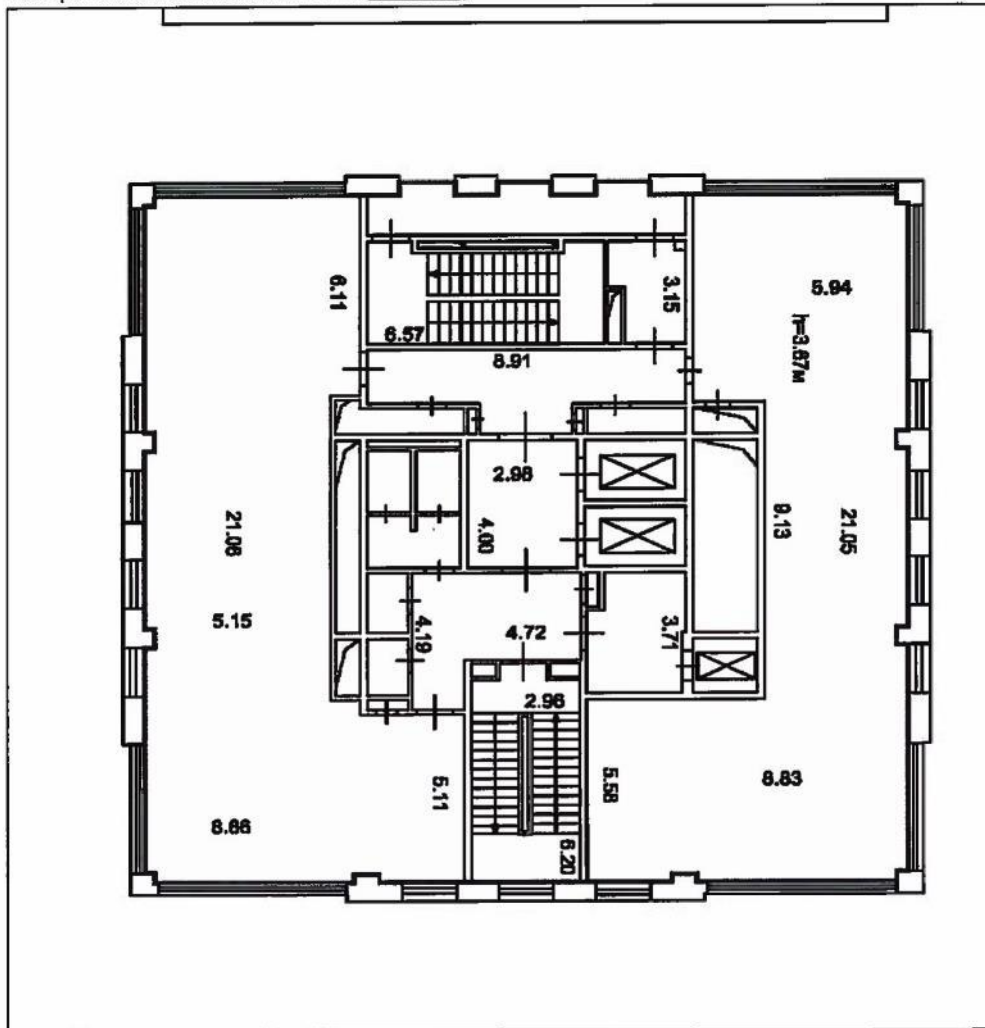
КП.2

**КАДАСТРОВЫЙ ПАСПОРТ**  
 помещения  
 (выписка из государственного кадастра недвижимости)

Лист №	91	Всего листов:	93
--------	----	---------------	----


"14" августа 2014 г. № 77/501/14-814872	
Кадастровый номер:	77:01:0003040:5098

План расположения помещения на этаже Этаж № 25:



Масштаб 1: 159

ТЕХНИК	<i>А.С. Семенов</i>	А. С. Семенов
(полное наименование должности)	(подпись)	(инициалы, фамилия)



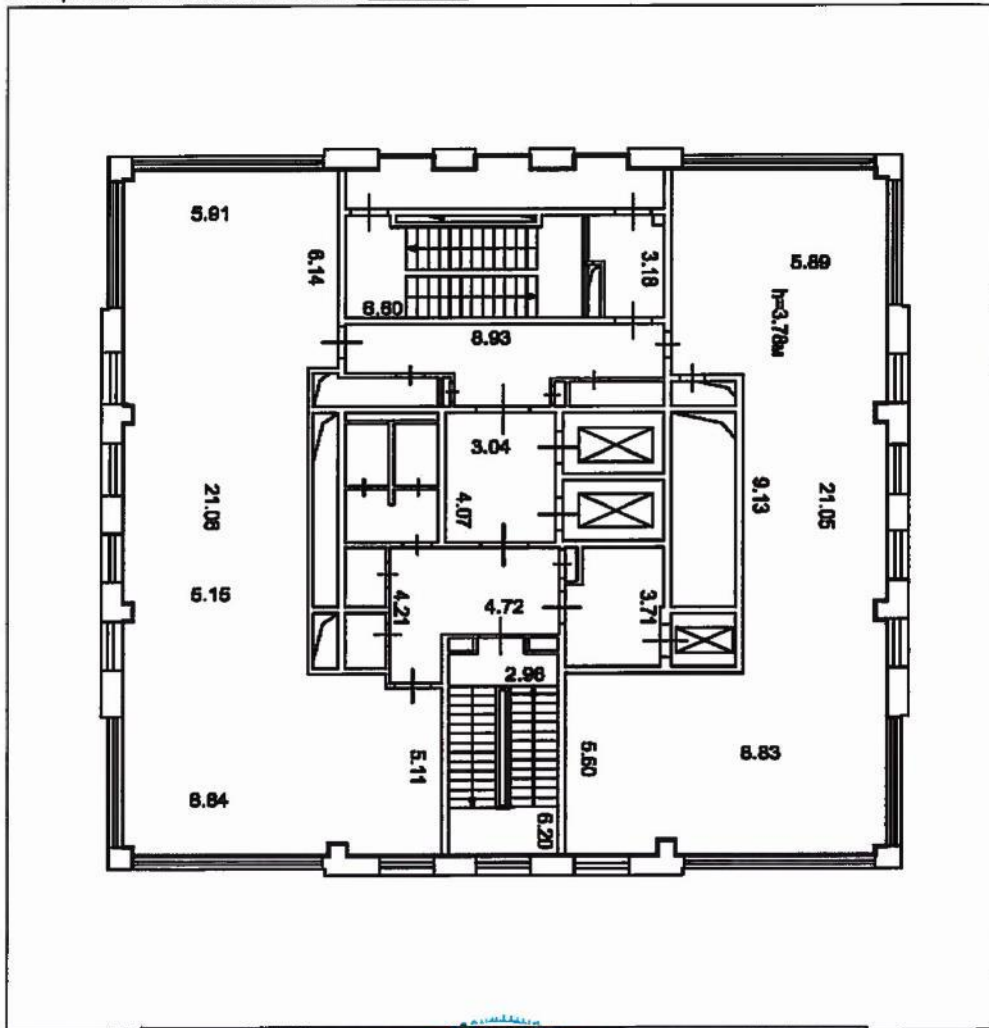
КП.2

**КАДАСТРОВЫЙ ПАСПОРТ**  
помещения  
(выписка из государственного кадастра недвижимости)

Лист №	92	Всего листов:	93
--------	----	---------------	----

№14 августа 2014 г. № 77/501/14-814872	
Кадастровый номер:	77:01:0003040:5098

План расположения помещения на этаже Этаж № 26:



Масштаб 1: 169

ТЕХНИК (полное наименование должности)		А. С. Семенов (инициалы, фамилия)
---	---	--------------------------------------

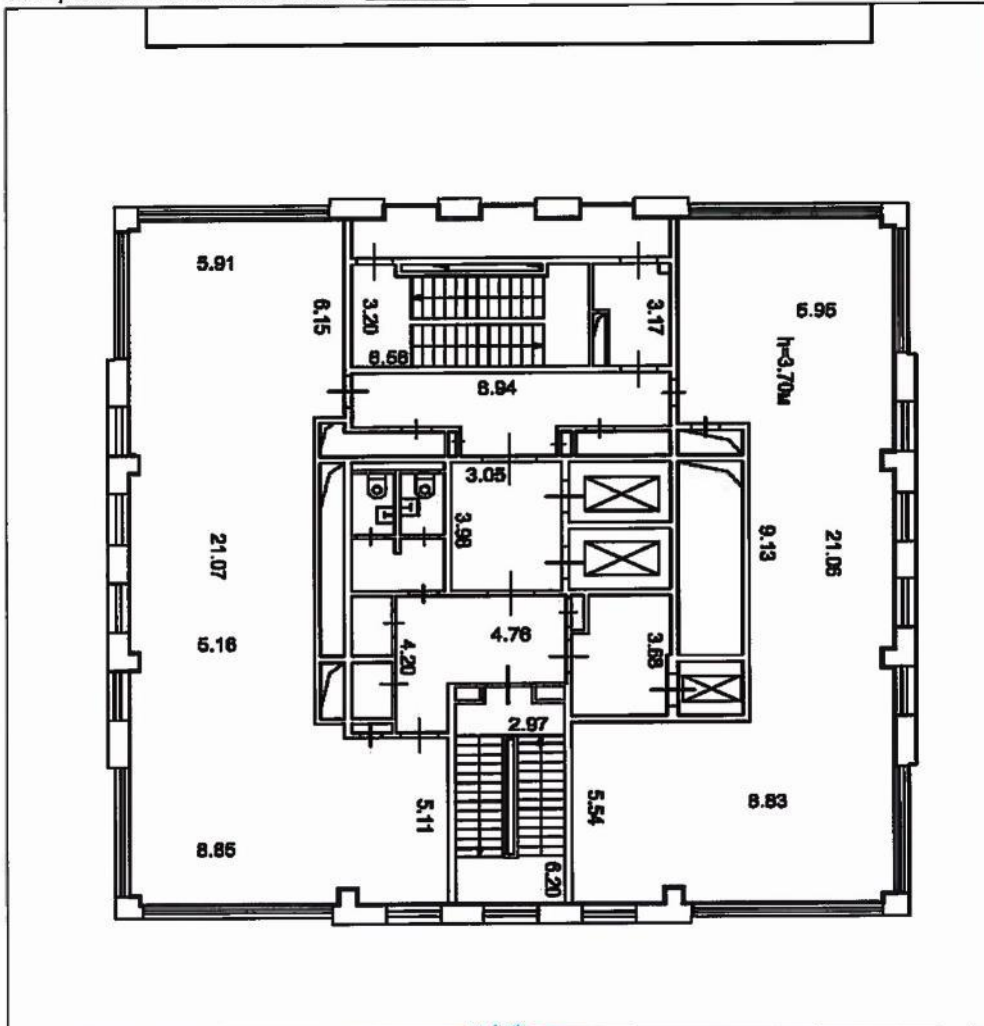
КП.2

**КАДАСТРОВЫЙ ПАСПОРТ**  
 помещения  
 (выписка из государственного кадастра недвижимости)

Лист №	93	Всего листов:	93
--------	----	---------------	----


"14" августа 2014 г. № 77/501/14-814872
Кадастровый номер: 77:01:0003040:5098

План расположения помещения на этаже Этаж № 27:



Масштаб 1: 166

ТЕХНИК	<i>А.С.</i>	А. С. Семенов
(полное наименование должности)	(подпись)	(инициалы, фамилия)





Наименование	Балансовая (остаточная)	Первоначальная
Нежилые помещения, доля в праве 726104/1184692 в нежилых помещениях общ. площадь 8282,6 кв.м	100 798 858,84	221 508 603,39
Помещение, назначение: нежилое, общая площадь 316,6 кв.м	6 874 698,01	14 812 871,66
Помещение, назначение: нежилое, общая площадь 67,8 кв.м	1 472 219,07	3 172 181,61
Помещение, назначение: нежилое, общая площадь 72 226 кв.м	1 706 459 750,68	3 583 255 449,21



Исх. № БН

От «30» ноября 2018

Директору ЗАО «АБМ Партнер»

г-же Волкановой Ольге Сергеевне

### СПРАВКА

По состоянию на 29 ноября 2018 года расходы по строению, находящемуся по адресу: г.Москва, ул. Маши Порываевой, д.34, общей площадью 72 610,4 кв. м. и доля в праве общей долевой собственности на нежилые помещения общей площадью 8 282,6 кв.м, учитываемого в составе основных средств составили:

- земельные платежи: 11 585 553,57руб.
- налог на имущество: 138 480 706,00
- затраты на страхование: 2 715 633,25руб.
- эксплуатационные расходы:
  - фиксированная стоимость по договору: 68 938 664,76 руб.
  - текущее улучшение объекта недвижимости: 121 088 003,32руб.
  - коммунальные расходы: 79 346 519,48 руб.
- коммерческие расходы: 4 690 137,94руб.

Заместитель Генерального директора –  
Финансовый директор  
ЗАО УК «РВМ Капитал»



/Володарский А.В./

Исполнитель: Атаев М.К. (494)

ЗАО УК «РВМ Капитал»,  
ул. Земляной Вал, д. 9, Москва, Россия, 105064,  
телефон +7 495 660 7030, факс: +7 495 660 7032,  
e-mail: info@rwmcapital.ru  
[www.rwmcapital.ru](http://www.rwmcapital.ru)

ОГРН 1057749282810  
ИНН 7722563196  
КПП 770901001

р/с 40701810122000045436  
в АКБ "Абсолют Банк" (ПАО)  
к/с 30101810500000000976  
БИК 044525976

ПРИЛОЖЕНИЕ 4

## ИНФОРМАЦИЯ ОБ ОБЪЕКТАХ-АНАЛОГАХ

**Заказчик:**

ЗАО УК "РВМ Капитал"  
Д. У. ЗПИФН "РВМ Мегаполис"

**Исполнитель:**

АО "НЭО Центр"

## Объекты-аналоги для сравнительного подхода

### Аналог 1

<https://zдание.info/2385/2476/object/96741>

zдание.info > Продажа зданий > Все здания на продажу > Продажа зданий | Москва и МО | ул Солянка, 13стр2

**ПРОДАЖА ЗДАНИЙ | МОСКВА И МО | УЛ СОЛЯНКА, 13СТР2** лот № 96741  
МОСКВА · ЦАО · М.КИТАЙ-ГОРОД · УЛ СОЛЯНКА · Д.13, СТ.2

Площадь: **8 125 м²**    Цена м²: **Р 258 462**    Цена всего: **Р 2 100 000 000**

Административно-офисное здание ИФНС 9. Площади на продажу: Целиком здание: 8 125 м² (5 077,4 м² наземная часть + подземный паркинг). Этажность - 5 наземных и 3 подземных. Паркинг на 95 М/М. Террасы, Балконы. Год постройки - 2002 г. Высота потолков - 2,75 м. Оборудованная столовая. Шаг колонн: 6/6 м.

КРЕДИТОВАНИЕ  
КРЕДИТЫ на покупку и под залог коммерческой недвижимости  
АККРЕДИТИВЫ при сделках с недвижимостью  
**СБЕРБАНК** Всегда рядом  
8 800 555 55 50 www.sberbank.ru

zдание.info > Продажа зданий > Все здания на продажу > Продажа зданий | Москва и МО | ул Солянка, 13стр2

**ПРОДАЖА ПРОИЗВОДСТВЕННОГО ЗДАНИЯ**  
Здание 4472 кв.м + участок 1,1 га

Площадь: **8 125 м²**    Цена м²: **Р 258 462**    Цена всего: **Р 2 100 000 000**

Административно-офисное здание ИФНС 9. Площади на продажу: Целиком здание: 8 125 м² (5 077,4 м² наземная часть + подземный паркинг). Этажность - 5 наземных и 3 подземных. Паркинг на 95 М/М. Террасы, балконы. Год постройки - 2002 г. Высота потолков: 2,75 м. Оборудованная столовая. Шаг колонн: 6/6 м. Грузопассажирские лифт: грузоподъемность 630 и 1000 кг. Земельный участок в собственности: 1 489 м² (7701000102150). Земельный участок в аренде: 92 м² (770101021048) и 621 м² (770101021049). Стоимость продажи: 2 млрд. 100 млн. рублей включая НДС. Дополнительная информация: Класс здания: А. Вход: свободный вход. Вентиляция: приточно-вытяжная. Кондиционирование: центральное. Здание: нежилое. Планировка: смешанная. Отделка: за выездом арендатора. Этаж: 1. Этажность: 5. Парковка: подземная. Лифты: 2 шт.

ОФИСЫ ОТ 113 М²  
7 мин. от метро «Дмитровская»

КАДАСТРОВАЯ КАРТА  
Публичная кадастровая карта  
Справки on-line



https://zдание.info/2385/2476/object/96741

zдание.info  
COMMERCIAL REAL ESTATE

№ лота или ключевое слово

РАЗМЕСТИТЬ ОБЪЕКТ ОПЛАТА ФОРМАТЫ И ЦЕНЫ КОНТАКТЫ

Проверка документа  
Проверить электронную выписку

КОНТАКТНАЯ ИНФОРМАЦИЯ

Позвонить Отправить запрос

Компания: КАНДВИК

Статус: Агентство недвижимости

+7 (499) 755-84-55

Сохранить объект  
Распечатать (PDF)  
Переслать по E-mail  
Статистика страницы

Если вы считаете данное объявление некорректным — сообщите администрации сайта:

Неверный номер телефона

Сообщение о неверном описании в объекте ЛОТ 96741

Если желаете чтобы Вам ответили, укажите свой e-mail

Проверочный код

Обновить код Отправить

Аренда в Москве Продажа в Москве Недвижимость в ЦФО России Недвижимость в СЗФО России Недвижимость в ЮФО России Недвижимость в СКФО России Недвижимость в ПФО России Недвижимость в УФО России Недвижимость в СФО России Недвижимость в ДФО России

12:17 07.12.2018

## Аналог 2

<https://www.cian.ru/sale/commercial/192030215/>

https://www.cian.ru/sale/commercial/192030215/

Здание, 14 000 м<sup>2</sup>  
Москва, ЦАО, р-н Мещанский, ул. Щепкина, 33 На карте  
Проспект Мира

В избранное Пожаловаться

Ипотека от 39 514 756 Р/мес  
Оставить заявку

4 166 162 001 Р  
297 583 Р за м<sup>2</sup>

PRO  
OXE CAPITAL - Элитная Недвижимость  
Агентство недвижимости  
На рынке с 2017 года  
Еще 2963 объекта

+7 499 495-48-73  
Пожалуйста, скажите, что нашли это объявление на ЦИАН. И оставьте отзыв после звонка

Написать сообщение

1 фото

Бизнес-парк «Искра»  
Офисный проект класса А. Панорамное остекление. Открытая планировка. Без отделки.  
Тел.: +7 (495) 106-18-82

10:13 05.12.2018

https://www.cian.ru/sale/commercial/192030215/

нео.нео.локал NRJ VK FB EF EF DT DT biz DT beta ABC Яндекс Конструктор Карты, Яндекс Google Карты 2ГИС Курс Rusbonds Statrile

Фотографии (1) Описание На карте Контактное лицо Здание, 14 000 м<sup>2</sup>

**14 000 м<sup>2</sup> 8 этажей**

Лот к9265. Продажа бизнес-центров "Этмия II" и БЦ "Этмия III", расположенных в 3-х минутах пешком от станции метро Проспект Мира.

Общая площадь 14000 кв.м. Площадь БЦ "Этмия II" 8500 кв.м. Площадь БЦ "Этмия III" 5500 кв.м. Оригинальные современные здания класса А. Основные преимущества: презентабельный фасад здания, функциональная входная группа, бесшумные лифты ведущего производителя, современные инженерные системы, телекоммуникационное обеспечение ведущими провайдерами, помещения полностью готовы к эксплуатации, практичная смешанная планировка, охраняемый паркинг на прилегающей территории. Лифтовая группа. Вентилируемый фасад здания. Центральная система кондиционирования, приточно-вытяжная вентиляция (WOLF). Спринклерная система пожаротушения. Система управления инженерными системами (BMS). Оптико-волоконные линии связи (провайдеры МТС, Билайн, EduNet). Система видеонаблюдения, система контроля и управления доступом выполнена на базе оборудования APOLLO. 2-я категория электроснабжения (4 независимых ввода). Профессиональная управляющая компания. Инфраструктура: кафе, рестораны, банкоматы, парковка, автомойка. Стандартная офисная отделка помещений. Круглосуточная система безопасности.

Объект расположен в Центральном административном округе столицы и выгодно отличается хорошей транспортной доступностью благодаря наличию удобных подъездных путей со стороны Садового кольца и Олимпийского проспекта. Удачное расположение в районе с уже сложившейся инфраструктурой.

Стоимость продажи - 55 000 000.

4 166 162 001 Р

297 583 Р за м<sup>2</sup>

Следить за изменением цены

Включены НДС

PRO

**ОХЕ CAPITAL - Элитная Недвижимость**

Агентство недвижимости  
На рынке с 2017 года  
Еще 2963 объекта

**+7 499 495-48-73**

Пожалуйста, скажите, что нашли это объявление на ЦИАН. И оставьте отзыв после звонка

Написать сообщение

Бизнес-парк «Искра»  
Офисный проект класса А. Панорамное остекление. Открытая планировка. Без отделки.  
Тел: +7 (495) 106-18-82

office.realtor.ru Бизнес-центр Этмия

**PENNY LANE REALTY**  
Premier Russian Residential and Commercial Properties

0 компании Аренда квартир Продажа квартир Загородная недвижимость Торговая недвижимость **Офисная недвижимость** Индустриальная недвижимость Консалтинг

Аренда офисов Продажа офисов Арендный бизнес Спецпредложения **Бизнес центры** Оставить заявку

Офисная недвижимость > Бизнес центры > Бизнес-центр Этмия

**Бизнес-центр Этмия**

Улица: Щелкина 33  
Метро: Проспект Мира, 3 мин. пешком  
Класс: А

Доступные площади в аренду

1242 м <sup>2</sup>	Аренда	\$ 452 за 1 м <sup>2</sup> в год	Смотреть
856 м <sup>2</sup>	Аренда	\$ 422 за 1 м <sup>2</sup> в год	Смотреть
567 м <sup>2</sup>	Аренда	\$ 527 за 1 м <sup>2</sup> в год	Смотреть
146 м <sup>2</sup>	Аренда	\$ 422 за 1 м <sup>2</sup> в год	Смотреть
76 м <sup>2</sup>	Аренда	\$ 527 за 1 м <sup>2</sup> в год	Смотреть

Избранное: 0

Удобная валюта: Р \$ € Сортировка: Стоимость ↓ Быстрый поиск по лоту: Номер лота

Аналог 3

<https://www.cian.ru/sale/commercial/188768938/>

**Офис, 15 015 м<sup>2</sup>**  
Москва, ЦАО, р-н Мещанский, ул. Щепкина, 61/2 [На карте](#)  
Рижская

**3 326 675 001 Р**  
221 557 Р за м<sup>2</sup>  
[Следить за изменением цены](#)  
Включены НДС

**ОХЕ CAPITAL - Элитная Недвижимость**  
Агентство недвижимости  
На рынке с 2017 года  
Еще 2963 объекта  
**+7 499 495-48-73**  
Пожалуйста, скажите, что нашли это объявление на ЦИАН. И оставьте отзыв после звонка  
[Написать сообщение](#)

**Торговые площади**  
Помещения под магазин от 20 до 574 м<sup>2</sup> на выходе из м. Митино, 3 ЖК рядом, высокий трафик.  
Тел.: (495) 135-12-94

**Площадь** **Этаж** **Помещение**  
**15 015 м<sup>2</sup>** **1 из 10** **Свободно**

Лот k8254. Предлагается на продажу новый бизнес-центр класса "А", расположенный на пересечении Трифоновской улицы и Орловского переулка, в 12-и минутах пешком от станции метро "Рижская", по адресу: Щепкина ул., д.61/2, стр.12.Общая площадь БЦ - 15 015 кв.м. Арендваемая площадь - 11 474,65 кв.м. Loss factor - 10 %. Площадь земельного участка - 0,2 Га. В здании 10 наземных этажей и 4 подземных. Оборудован подземный паркинг на 84 м/м.Свободная планировка. Панорамное остекление высотой 2,8 м. Высота офисных этажей от перекрытия до перекрытия - 3,5 м (от фальшпола до подвесного потолка - 2,9 м).Потолок - железобетонное перекрытие. Колонны оштукатурены. Установлены перегородки, разделяющие места общего пользования и офисные помещения. Точки подключения ко всем инженерным системам выведены на этажи. Смонтирована система отопления. Электрическая мощность - 2,3 мВт на здание (II категория). Центральные 2-х трубные системы вентиляции, кондиционирование. Бизнес-центр оборудован 5 лифтами: 4 лифта для офисных этажей (грузоподъемность - 1000 кг) и 1 лифт для паркинга (грузоподъемность - 1000 кг).В здании неглубокие светлые помещения. Архитектура БЦ позволяет реализовать зонирование как в формате "open space", так и отдельных кабинетов. Инженерные системы позволяют организовать плотную рассадку сотрудников. Внутренняя инфраструктура: кантина, кофейня. Бизнес-центр расположен между такими основными магистралями города, как: Олимпийский проспект, Проспект Мира, ТТК, Садовое кольцо. В пешей доступности расположены станции метро: Рижская, Марьино Роща и Проспект Мира.Коммерческие условия:Стоимость продажи - 50 000 000 \$Условия могут свидетельствовать о праве собственности.Здание готово к отделке арендаторами. Указанные условия могут меняться без предварительного уведомления

**3 326 675 001 Р**  
221 557 Р за м<sup>2</sup>  
[Следить за изменением цены](#)  
Включены НДС

**ОХЕ CAPITAL - Элитная Недвижимость**  
Агентство недвижимости  
На рынке с 2017 года  
Еще 2963 объекта  
**+7 499 495-48-73**  
Пожалуйста, скажите, что нашли это объявление на ЦИАН. И оставьте отзыв после звонка  
[Написать сообщение](#)

**Торговые площади**  
Помещения под магазин от 20 до 574 м<sup>2</sup> на выходе из м. Митино, 3 ЖК рядом, высокий трафик.  
Тел.: (495) 135-12-94



Аналог 4

<https://www.cian.ru/sale/commercial/194810504/>

**Здание, 19 454 м<sup>2</sup>**  
Москва, ЦАО, р-н Замоскворечье, Озерковская наб., 22/24С1 На карте  
Новокузнецкая - 9 мин. пешком

**4 608 140 041 Р**  
236 874 Р за м<sup>2</sup>

**Penny Lane Exclusive**  
Агентство недвижимости  
На рынке с 1993 года

**+7 926 110-80-90**  
Пожалуйста, скажите, что нашли это объявление на ЦИАН. И оставьте отзыв после звонка

Площадь: **19 454 м<sup>2</sup>**  
Этажность: **10 этажей**

Номер лота на нашем сайте: 20666. Предлагается к продаже отдельно стоящее здание делового центра "Аквамарин III".

**Здание, 19 454 м<sup>2</sup>**

Номер лота на нашем сайте: 20666. Предлагается к продаже отдельно стоящее здание делового центра "Аквамарин III".

**4 608 140 041 Р**  
236 874 Р за м<sup>2</sup>  
Следить за изменением цены  
Включены НДС

**Penny Lane Exclusive**  
Агентство недвижимости  
На рынке с 1993 года

**+7 926 110-80-90**  
Пожалуйста, скажите, что нашли это объявление на ЦИАН. И оставьте отзыв после звонка

Условия сделки	
Цена	4 608 140 041 Р
Ставка	236 874 Р за м <sup>2</sup>
Налог	НДС включен: 702 936 616 Р
Тип сделки	Свободная продажа

**О здании**

Высота потолков	3,5 м	Состояние	Под чистовую отделку
-----------------	-------	-----------	----------------------



ПРИЛОЖЕНИЕ 5

## **АКТ ОСМОТРА ОБЪЕКТА ОЦЕНКИ**

**Заказчик:**

ЗАО УК "РВМ Капитал"  
Д. У. ЗПИФН "РВМ Мегаполис"

**Исполнитель:**

АО "НЭО Центр"

## АКТ ОСМОТРА ОБЪЕКТА НЕДВИЖИМОГО ИМУЩЕСТВА

"14" 12 2018 г.

В соответствии с Заданием на оценку №1 к договору № ОКНИП-СО-0476/18 от 11 июля 2018 г. между ЗАО УК "РВМ Капитал" Д. У. ЗПИФН "РВМ Мегаполис" и АО "НЭО Центр"

я, Кротова ЕА, представитель АО "НЭО Центр" совместно с представленным ниже представителем на объекте

Инженер по арендаторам  
(должность)

Ромин В. А.  
(фамилия, инициалы)

произвел осмотр недвижимого имущества, расположенного по адресу г. Москва, ул. Порываевой Маши, д. 34:

- Помещение, назначение: нежилое; общая площадь 67,8 кв. м, кадастровый номер: 77:08:0003040:5097. Свидетельство о государственной регистрации права 77-АР № 124726 от 18.03.2014 г.
- Помещение, назначение: нежилое; общая площадь 316,6 кв. м; кадастровый номер: 77:08:0003040:5097. Свидетельство о государственной регистрации права 77-АР № 124112 от 06.03.2014 г.
- Помещение, назначение: нежилое; общая площадь 72 226 кв. м, кадастровый номер: № 77:08:0003040:5098. Свидетельство о государственной регистрации права 77-АР № 124110 от 06.03.2014 г.
- Доля в праве общей долевой собственности на помещения, общая площадь которых 8 282,6 кв. м, составляющая 726 104/1 184 692 доли в праве общей долевой собственности на общие помещения; кадастровый номер: 77:01:0003040:5090. Свидетельство о государственной регистрации права на долю 726104/1184692 в праве на помещение 77-АН № 193646 от 21.04.2011 г.

Стороны:

Представитель на объекте

Ромин В. А.

Представитель АО "НЭО Центр"

Кротова ЕА

Дата проведения осмотра: "19 12" 2018 г.

**Объект оценки представляет собой:**

- Помещение, назначение: нежилое; общая площадь 67,8 кв. м, кадастровый номер: 77:08:0003040:5097. Свидетельство о государственной регистрации права 77-АР № 124726 от 18.03.2014 г.
- Помещение, назначение: нежилое; общая площадь 316,6 кв. м; кадастровый номер: 77:08:0003040:5097. Свидетельство о государственной регистрации права 77-АР № 124112 от 06.03.2014 г.
- Помещение, назначение: нежилое; общая площадь 72 226 кв. м, кадастровый номер: № 77:08:0003040:5098. Свидетельство о государственной регистрации права 77-АР № 124110 от 06.03.2014 г.
- Доля в праве общей долевой собственности на помещения, общая площадь которых 8 282,6 кв. м, составляющая 726 104/1 184 692 доли в праве общей долевой собственности на общие помещения; кадастровый номер: 77:01:0003040:5090. Свидетельство о государственной регистрации права на долю 726104/1184692 в праве на помещение 77-АН № 193646 от 21.04.2011 г.

Окружающая застройка: \_\_\_\_\_

Пешеходный и автомобильный трафик в районе расположения объекта (высокий/средний/низкий) (определяется визуально): \_\_\_\_\_

Подъездные пути (удобные/неудобные) (есть ли возможность подъезда на общественном транспорте): \_\_\_\_\_

**Наличие коммуникаций:**

Наименование	Показатель
Электроснабжение	н/ср
Газоснабжение	н/ср
Водоснабжение	н/ср
Канализация	н/ср.
Лифт	в +
Кондиционирование	
Вентиляция	н/ср.
Система оповещения в случае пожара	н/ср
Система контроля доступа	+

Внешнее благоустройство: отл.

Наличие парковки (организованная/стихийная) подземная - 5 шт

Дополнительные примечания: \_\_\_\_\_

ПРИЛОЖЕНИЕ 6

## ФОТОГРАФИИ ОБЪЕКТА ОЦЕНКИ


**Заказчик:**

ЗАО УК "РВМ Капитал"  
Д. У. ЗПИФН "РВМ Мегapolis"

**Исполнитель:**

АО "НЭО Центр"






**Фото 1. -1 эт. Помещение 72 226 кв. м.**



**Фото 2. -1 эт. Помещение 72 226 кв. м.**



**Фото 3. -1 эт. Помещение 72 226 кв. м.**



**Фото 4. -1 эт. Помещение 72 226 кв. м.**



**Фото 5. -1 эт. Помещение 72 226 кв. м.**



**Фото 6. -1 эт. Помещение 72 226 кв. м.**



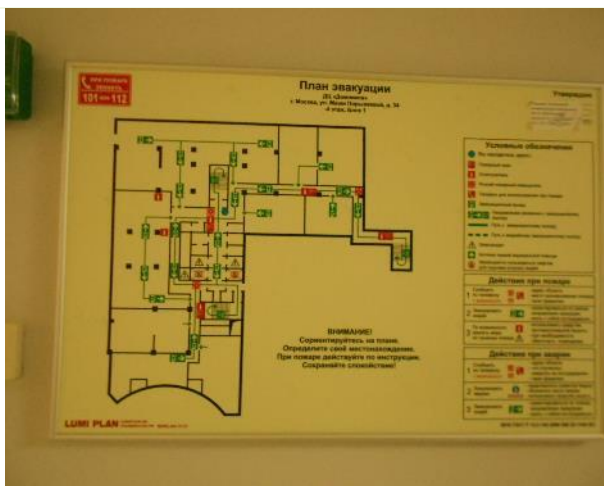
**Фото 7. -1 эт. Помещение 72 226 кв. м.**




**Фото 8. -1 эт. Помещение 72 226 кв. м.**



**Фото 9. -1 эт. Помещение 72 226 кв. м.**



**Фото 10. -4 эт. Вход в помещении 316,6 кв. м.**



**Фото 11. -4 эт. Вход в помещении 316,6 кв. м.**




**Фото 12. -4 эт. Вход в помещении 316,6 кв. м.**



**Фото 13. -4 эт. Вход в помещение 316,6 кв. м.**



**Фото 14. -4 эт. Вход в помещение 316,6 кв. м.**



**Фото 15. -4 эт. Вход в помещение 316,6 кв. м.**



**Фото 16. -4 эт. Вход в помещение 316,6 кв. м.**



**Фото 17. -4 эт. Вход в помещение 316,6 кв. м.**




**Фото 18. -4 эт. Вход в помещение 316,6 кв. м.**





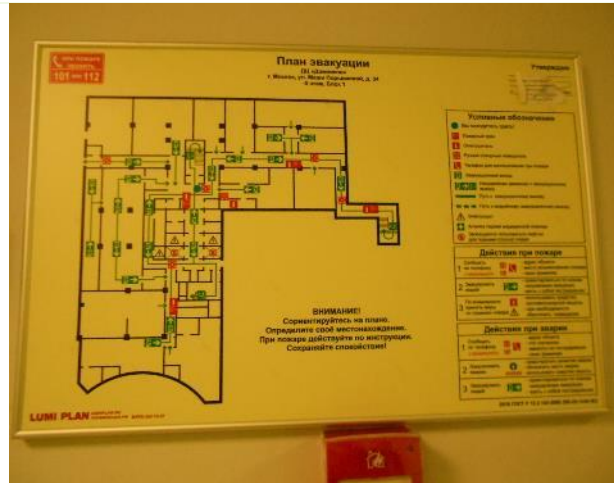
**Фото 19. -5 эт. Помещение 67,8 кв. м.**



**Фото 20. -5 эт. Помещение 67,8 кв. м.**



**Фото 21. -5 эт. Помещение 67,8 кв. м.**



**Фото 22. -5 эт. Помещение 67,8 кв. м.**



**Фото 23. -5 эт. Помещение 67,8 кв. м.**



**Фото 24. -5 эт. Помещение 67,8 кв. м.**





**Фото 25. -5 эт. Помещение 67,8 кв. м.**



**Фото 26. -5 эт. Помещение 67,8 кв. м.**




**Фото 27. -5 эт. Помещение 67,8 кв. м.**



**Фото 28. -5 эт. Помещение 67,8 кв. м.**



**Фото 29. -5 эт. Помещение 67,8 кв. м.**



**Фото 30. -5 эт. Помещение 67,8 кв. м.**



**Фото 31. -5 эт. Помещение 67,8 кв. м.**



**Фото 32. -5 эт. Помещение 67,8 кв. м.**



**Фото 33. -5 эт. Помещение 67,8 кв. м.**



**Фото 34. -5 эт. Помещение 67,8 кв. м.**



**Фото 35. -5 эт. Помещение 67,8 кв. м.**



**Фото 36. -5 эт. Помещение 67,8 кв. м.**





**Фото 37. -5 эт. Помещение 67,8 кв. м.**



**Фото 38. -5 эт. Помещение 67,8 кв. м.**



**Фото 39. -5 эт. Помещение 67,8 кв. м.**



**Фото 40. -5 эт. Помещение 67,8 кв. м.**



**Фото 41. -5 эт. Помещение 67,8 кв. м.**



**Фото 42. -5 эт. Помещение 67,8 кв. м.**




**Фото 43. -5 эт. Помещение 67,8 кв. м.**




**Фото 44. -5 эт. Помещение 67,8 кв. м.**



**Фото 45. -5 эт. Помещение 67,8 кв. м.**



**Фото 46. -5 эт. Помещение 67,8 кв. м.**



**Фото 47. -5 эт. Помещение 67,8 кв. м.**



**Фото 48. -5 эт. Помещение 67,8 кв. м.**





Фото 49. -5 эт. Помещение 72 226 кв. м.



Фото 50. -5 эт. Помещение 72 226 кв. м.



Фото 51. -5 эт. Помещение 72 226 кв. м.




Фото 52. -5 эт. Помещение 72 226 кв. м.



Фото 53. -5 эт. Помещение 72 226 кв. м.



Фото 54. -5 эт. Помещение 72 226 кв. м.



**Фото 55. -5 эт. Помещение 72 226 кв. м.**



**Фото 56. -5 эт. Помещение 72 226 кв. м.**



**Фото 57. -5 эт. Помещение 72 226 кв. м.**



**Фото 58. -5 эт. Помещение 72 226 кв. м.**



**Фото 59. -5 эт. Помещение 72 226 кв. м.**



**Фото 60. -5 эт. Помещение 72 226 кв. м.**






**Фото 61. -5 эт. Помещение 72 226 кв. м.**




**Фото 62. -5 эт. Помещение 72 226 кв. м.**



**Фото 63. -5 эт. Помещение 72 226 кв. м.**



**Фото 64. -5 эт. Помещение 72 226 кв. м.**



**Фото 65. -5 эт. Помещение 72 226 кв. м.**



**Фото 66. -5 эт. Помещение 72 226 кв. м.**



Фото 67. -5 эт. Помещение 72 226 кв. м.



Фото 68. -5 эт. Помещение 72 226 кв. м.



Фото 69. -5 эт. Помещение 72 226 кв. м.



Фото 70. -5 эт. Помещение 72 226 кв. м.



Фото 71. -5 эт. Помещение 72 226 кв. м.



Фото 72. -5 эт. Помещение 72 226 кв. м.





Фото 73. -5 эт. Помещение 72 226 кв. м.



Фото 74. 1 эт. Помещение 72 226 кв. м.



Фото 75. 1 эт. Помещение 72 226 кв. м.




Фото 76. 1 эт. Помещение 72 226 кв. м.




Фото 77. 1 эт. Помещение 72 226 кв. м.



Фото 78. 1 эт. Помещение 72 226 кв. м.



**Фото 79. 1 эт. Помещение 72 226 кв. м.**



**Фото 80. 1 эт. Помещение 72 226 кв. м.**




**Фото 81. 1 эт. Помещение 72 226 кв. м.**



**Фото 82. 1 эт. Помещение 72 226 кв. м.**



**Фото 83. 3 эт. Помещение 72 226 кв. м.**



**Фото 84. 3 эт. Помещение 72 226 кв. м.**





**Фото 85. 3 эт. Помещение 72 226 кв. м.**



**Фото 86. 3 эт. Помещение 72 226 кв. м.**



**Фото 87. 3 эт. Помещение 72 226 кв. м.**




**Фото 88. 3 эт. Помещение 72 226 кв. м.**



**Фото 89. 3 эт. Помещение 72 226 кв. м.**



**Фото 90. 3 эт. Помещение 72 226 кв. м.**



**Фото 91. 3 эт. Помещение 72 226 кв. м.**




**Фото 92. 4 эт. Помещение 72 226 кв. м.**




**Фото 93. 4 эт. Помещение 72 226 кв. м.**



**Фото 94. 4 эт. Помещение 72 226 кв. м.**



**Фото 95. 4 эт. Помещение 72 226 кв. м.**



**Фото 96. 4 эт. Помещение 72 226 кв. м.**





**Фото 97. 4 эт. Помещение 72 226 кв. м.**



**Фото 98. 4 эт. Помещение 72 226 кв. м.**



**Фото 99. 4 эт. Помещение 72 226 кв. м.**




**Фото 100. 4 эт. Помещение 72 226 кв. м.**



**Фото 101. 4 эт. Помещение 72 226 кв. м.**



**Фото 102. 4 эт. Помещение 72 226 кв. м.**



**Фото 103. 4 эт. Помещение 72 226 кв. м.**



**Фото 104. 4 эт. Помещение 72 226 кв. м.**




**Фото 105. 4 эт. Помещение 72 226 кв. м.**



**Фото 106. 4 эт. Помещение 72 226 кв. м.**



**Фото 107. 4 эт. Помещение 72 226 кв. м.**



**Фото 108. 4 эт. Помещение 72 226 кв. м.**





**Фото 109. 4 эт. Помещение 72 226 кв. м.**



**Фото 110. 4 эт. Помещение 72 226 кв. м.**



**Фото 111. 4 эт. Помещение 72 226 кв. м.**



**Фото 112. 4 эт. Помещение 72 226 кв. м.**



**Фото 113. 4 эт. Помещение 72 226 кв. м.**



**Фото 114. 4 эт. Помещение 72 226 кв. м.**



**Фото 115. 4 эт. Помещение 72 226 кв. м.**



**Фото 116. 4 эт. Помещение 72 226 кв. м.**



**Фото 117. 4 эт. Помещение 72 226 кв. м.**



**Фото 118. 4 эт. Помещение 72 226 кв. м.**



**Фото 119. 4 эт. Помещение 72 226 кв. м.**



**Фото 120. 4 эт. Помещение 72 226 кв. м.**





**Фото 121. 4 эт. Помещение 72 226 кв. м.**



**Фото 122. 4 эт. Помещение 72 226 кв. м.**



**Фото 123. 4 эт. Помещение 72 226 кв. м.**



**Фото 124. 4 эт. Помещение 72 226 кв. м.**




**Фото 125. 4 эт. Помещение 72 226 кв. м.**



**Фото 126. 4 эт. Помещение 72 226 кв. м.**



**Фото 127. 4 эт. Помещение 72 226 кв. м.**



**Фото 128. 4 эт. Помещение 72 226 кв. м.**



**Фото 129. 4 эт. Помещение 72 226 кв. м.**



**Фото 130. 4 эт. Помещение 72 226 кв. м.**



**Фото 131. 4 эт. Помещение 72 226 кв. м.**



**Фото 132. 4 эт. Помещение 72 226 кв. м.**



**Фото 133. 4 эт. Помещение 72 226 кв. м.**



**Фото 134. 4 эт. Помещение 72 226 кв. м.**




**Фото 135. 4 эт. Помещение 72 226 кв. м.**



**Фото 136. 4 эт. Помещение 72 226 кв. м.**



**Фото 137. 4 эт. Помещение 72 226 кв. м.**



**Фото 138. 4 эт. Помещение 72 226 кв. м.**





**Фото 139. 4 эт. Помещение 72 226 кв. м.**



**Фото 140. 4 эт. Помещение 72 226 кв. м.**



**Фото 141. 4 эт. Помещение 72 226 кв. м.**



**Фото 142. 4 эт. Помещение 72 226 кв. м.**



**Фото 143. 4 эт. Помещение 72 226 кв. м.**



**Фото 144. 4 эт. Помещение 72 226 кв. м.**





**Фото 145. 4 эт. Помещение 72 226 кв. м.**



**Фото 146. 4 эт. Помещение 72 226 кв. м.**



**Фото 147. 4 эт. Помещение 72 226 кв. м.**




**Фото 148. 4 эт. Помещение 72 226 кв. м.**



**Фото 149. 4 эт. Помещение 72 226 кв. м.**



**Фото 150. 4 эт. Помещение 72 226 кв. м.**



**Фото 151. 4 эт. Помещение 72 226 кв. м.**



**Фото 152. 4 эт. Помещение 72 226 кв. м.**



**Фото 153. 4 эт. Помещение 72 226 кв. м.**



**Фото 154. 7 эт. Помещение 72 226 кв. м.**



**Фото 155. 7 эт. Помещение 72 226 кв. м.**



**Фото 156. 7 эт. Помещение 72 226 кв. м.**





**Фото 157. 7 эт. Помещение 72 226 кв. м.**



**Фото 158. 7 эт. Помещение 72 226 кв. м.**



**Фото 159. 7 эт. Помещение 72 226 кв. м.**



**Фото 160. 7 эт. Помещение 72 226 кв. м.**



**Фото 161. 7 эт. Помещение 72 226 кв. м.**



**Фото 162. 7 эт. Помещение 72 226 кв. м.**




**Фото 163. 7 эт. Помещение 72 226 кв. м.**



**Фото 164. 7 эт. Помещение 72 226 кв. м.**



**Фото 165. 7 эт. Помещение 72 226 кв. м.**



**Фото 166. 7 эт. Помещение 72 226 кв. м.**



**Фото 167. 7 эт. Помещение 72 226 кв. м.**



**Фото 168. 7 эт. Помещение 72 226 кв. м.**





**Фото 169. 7 эт. Помещение 72 226 кв. м.**



**Фото 170. 7 эт. Помещение 72 226 кв. м.**



**Фото 171. 7 эт. Помещение 72 226 кв. м.**



**Фото 172. 7 эт. Помещение 72 226 кв. м.**



**Фото 173. 7 эт. Помещение 72 226 кв. м.**



**Фото 174. 7 эт. Помещение 72 226 кв. м.**




**Фото 175. 7 эт. Помещение 72 226 кв. м.**



**Фото 176. 7 эт. Помещение 72 226 кв. м.**



**Фото 177. 7 эт. Помещение 72 226 кв. м.**



**Фото 178. 7 эт. Помещение 72 226 кв. м.**



**Фото 179. 7 эт. Помещение 72 226 кв. м.**



**Фото 180. 7 эт. Помещение 72 226 кв. м.**





**Фото 181. Лифтовая площадка.**



**Фото 182. Лифтовая площадка.**



**Фото 183. Лифтовая площадка.**




**Фото 184. Лифтовая площадка.**




**Фото 185. Подъездные пути.**



**Фото 186. Подъездные пути.**



**Фото 187. Подъездные пути.**



**Фото 188. Подъездные пути.**



**Фото 189. Подъездные пути.**



**Фото 190. Подъездные пути.**



**Фото 191. Подъездные пути.**



**Фото 192. Подъездные пути.**





**Фото 193. Подъездные пути.**



**Фото 194. Подъездные пути.**



**Фото 195. Подъездные пути.**



**Фото 196. Подъездные пути.**



**Фото 197. Подъездные пути.**



**Фото 198. Подъездные пути.**



**Фото 199. Подъездные пути.**



**Фото 200. Фасад.**




**Фото 201. Фасад.**



**Фото 202. Фасад.**



**Фото 203. Фасад.**



**Фото 204. Фасад.**





Фото 205. Фасад.



Фото 206. Фасад.



Фото 207. Фасад.



Фото 208. Фасад.



Фото 209. Фасад.



Фото 210. Фасад.



**Фото 211. Фасад.**



**Фото 212. Фасад.**




**Фото 213. Фасад.**



**Фото 214. Фасад.**



**Фото 215. Фасад.**



**Фото 216. Фасад.**





Фото 217. Фасад.



Фото 218. Фасад.



Фото 219. Фасад.



Фото 220. Фасад.



Фото 221. Фасад.




Фото 222. Фасад.



**Фото 223. Фасад.**



**Фото 224. Фасад.**



**Фото 225. Фасад.**



**Фото 226. Фасад.**



**Фото 227. Фасад.**




**Фото 228. Фасад.**





**Фото 229. Фасад.**



**Фото 230. Фасад.**




**Фото 231. Фасад.**



**Фото 232. Фасад.**



**Фото 233. Фасад.**



**Фото 234. Фасад.**

*Источник: результаты осмотра Исполнителя*