

Обязательная информация:

Акционерное общество Управляющая компания «РВМ Капитал» (далее также – АО УК «РВМ Капитал»).

Лицензия ФСФР России на осуществление деятельности по управлению инвестиционными фондами, паевыми инвестиционными фондами и негосударственными пенсионными фондами № 21-000-1-00798 от 15.03.2011.

Получить сведения об АО УК «РВМ Капитал» и иную информацию, которая должна быть предоставлена в соответствии с действующим законодательством и иными нормативными правовыми актами Российской Федерации, а также получить подробную информацию о паевых инвестиционных фондах (далее также – ПИФ) и ознакомиться с правилами доверительного управления ПИФ (далее также – ПДУ ПИФ) и с иными документами, предусмотренными Федеральным законом от 29.11.2001 № 156-ФЗ «Об инвестиционных фондах» и нормативными актами в сфере финансовых рынков, можно по адресу: 107078, г. Москва, ул. Маши Порываевой, д. 34, помещение 1/1, на сайте <http://www.rwminvest.ru/>, по телефону: +7 (495) 660-70-30.

Стоимость инвестиционных паев может увеличиваться и уменьшаться, результаты инвестирования в прошлом не определяют доходы в будущем, государство не гарантирует доходность инвестиций в ПИФ. Прежде чем приобрести инвестиционный пай, следует внимательно ознакомиться с ПДУ ПИФ. ПДУ ПИФ могут быть предусмотрены надбавки (скидки) к (с) расчетной стоимости инвестиционных паев при их выдаче (погашении). Взимание надбавок (скидок) уменьшит доходность инвестиций в инвестиционные паи ПИФ. Заявление любых лиц об увеличении в будущем стоимости инвестиционных паев могут расцениваться не иначе как предположения.

Закрытый паевой инвестиционный фонд недвижимости «РВМ - Подмосковный» - правила доверительного управления фондом зарегистрированы ФСФР России «18» октября 2007 года за № 1028-94135580.

«УТВЕРЖДАЮ»

Генеральный директор

ООО «ФандОценка»



/Н.П. Ивашкова/

ОТЧЕТ ОБ ОЦЕНКЕ 102/25

земельных участков 5 (ед.) для дачного строительства с правом возведения жилого дома с правом регистрации проживания в нем расположенные в Раменском городском районе Московской области

Дата определения стоимости объекта оценки
(дата проведения оценки, дата оценки):

17.01.2025 г.

Дата составления отчета:

17.01.2025 г.

Заказчик:

АО УК «РВМ Капитал» Д.У. ЗПИФ
недвижимости «РВМ -
Подмосковный»

Исполнитель:

ООО «ФандОценка»

Москва – 2025

Генеральному директору
АО УК «РВМ Капитал»
Д.У. ЗПИФ недвижимости
«РВМ - Подмосковский»

С. В. Орлову

Уважаемый Сергей Владимирович!

На основании Задания на оценку № 01/25 от 15.01.2025 г. к Договору № ФО/15-2015 от «15» апреля 2015 года об оценке имущества, составляющего АО УК «РВМ Капитал» Д.У. ЗПИФ недвижимости «РВМ - Подмосковский», оценщик (далее – Оценщик) произвел оценку справедливой стоимости земельных участков (5 ед.) для дачного строительства с правом возведения жилого дома с правом регистрации проживания в нем, расположенные в Раменском районе Московской области.

Указанный Отчет выполнен в соответствии с Федеральным законом «Об оценочной деятельности в Российской Федерации» №135-ФЗ от 29.07.1998 г. (с изменениями и дополнениями), Федеральными стандартами оценки (далее – ФСО), введенными в действие Приказом Министерства экономического развития Российской Федерации (Минэкономразвития России) № 200 от 14 апреля 2022 г. (общие стандарты оценки (федеральные стандарты оценки ФСО I - ФСО VI) и № 611 от 25.09.2014 г. (специальные стандарты оценки, определяющие дополнительные требования к порядку проведения оценки, в том числе для отдельных видов объектов оценки (недвижимости, машин и оборудования, бизнеса, нематериальных активов и интеллектуальной собственности), в т. ч. ФСО № 7 «Оценка недвижимости»).

Оценка объекта оценки была проведена по состоянию на 17 января 2025 года с использованием метода сравнения продаж, сравнительного подхода.

Результаты анализа имеющейся в нашем распоряжении информации позволяют сделать вывод о том, что справедливая стоимость объекта оценки, с учетом ограничительных условий и сделанных допущений, составляет –

62 832 000 (Шестьдесят два миллиона восемьсот тридцать две тысячи) рублей, не облагается НДС

Отчет об оценке рыночной стоимости объекта оценки содержит описание оцениваемого имущества, собранную информацию, этапы проведенного исследования и сделанные выводы. Кроме того, в состав отчета включены гарантии нашей объективности и независимости, а также ограничительные условия и сделанные допущения.

С уважением,
генеральный директор



Н.П. Ивашкова

СОДЕРЖАНИЕ

1. ЗАДАНИЕ НА ОЦЕНКУ В СООТВЕТСТВИИ С ТРЕБОВАНИЯМИ ФЕДЕРАЛЬНЫХ СТАНДАРТОВ ОЦЕНКИ.....	3
2. ПРИМЕНЯЕМЫЕ СТАНДАРТЫ ОЦЕНОЧНОЙ ДЕЯТЕЛЬНОСТИ.....	6
2.1. Обоснование использования стандартов при проведении оценки объекта оценки.....	6
2.1. Используемая терминология.....	7
2.2. Вид определяемой стоимости и результат оценки.....	10
3. ПРИНЯТЫЕ ПРИ ПРОВЕДЕНИИ ОЦЕНКИ ОБЪЕКТА ОЦЕНКИ ДОПУЩЕНИЯ И ОГРАНИЧИТЕЛЬНЫЕ УСЛОВИЯ	13
3.1. Допущения.....	13
3.2. Ограничительные условия.....	14
3.3. Заявление о соответствии	14
4. СВЕДЕНИЯ О ЗАКАЗЧИКЕ ОЦЕНКИ И ОБ ОЦЕНЩИКЕ	16
4.1. Сведения о Заказчике	16
4.2. Сведения об оценщике, работающем на основании трудового договора	16
4.3. Сведения о юридическом лице, с которым оценщик заключил трудовой договор.....	17
5. ИНФОРМАЦИЯ ОБО ВСЕХ ПРИВЛЕЧЕННЫХ К ПРОВЕДЕНИЮ ОЦЕНКИ И ПОДГОТОВКЕ ОТЧЕТА ОБ ОЦЕНКЕ ОРГАНИЗАЦИЯХ И СПЕЦИАЛИСТАХ С УКАЗАНИЕМ ИХ КВАЛИФИКАЦИИ, И СТЕПЕНИ УЧАСТИЯ В ПРОВЕДЕНИИ ОЦЕНКИ ОБЪЕКТА ОЦЕНКИ	18
6. ОСНОВНЫЕ ФАКТЫ И ВЫВОДЫ.....	19
6.1. Основание для проведения оценщиком оценки объекта оценки.....	19
6.2. Общая информация, идентифицирующая объект оценки.....	19
6.3. Ограничения и пределы применения полученной итоговой стоимости	19
6.4. Результаты оценки, полученные при применении различных подходов к оценке	19
6.5. Итоговая стоимость объекта оценки	20
7. ОПИСАНИЕ ОБЪЕКТА ОЦЕНКИ С УКАЗАНИЕМ ПЕРЕЧНЯ ДОКУМЕНТОВ, ИСПОЛЬЗУЕМЫХ ОЦЕНЩИКОМ И УСТАНОВЛИВАЮЩИХ КОЛИЧЕСТВЕННЫЕ И КАЧЕСТВЕННЫЕ ХАРАКТЕРИСТИКИ ОБЪЕКТА ОЦЕНКИ.....	21
7.1. Перечень документов, используемых оценщиком и устанавливающих количественные и качественные характеристики объекта оценки	21
7.2. Идентификация Объекта оценки.....	22
7.3. Описание местоположения объекта оценки	23
8. АНАЛИЗ РЫНКА ОБЪЕКТА ОЦЕНКИ, ЦЕНООБРАЗУЮЩИХ ФАКТОРОВ, А ТАКЖЕ ВНЕШНИХ ФАКТОРОВ, ВЛИЯЮЩИХ НА ЕГО СТОИМОСТЬ.....	26
8.1. Анализ влияния общей политической и социально-экономической обстановки в стране и регионе расположения объекта оценки на рынок оцениваемого объекта	26
8.2. Определение сегмента рынка, к которому принадлежит оцениваемый объект	39
8.3. Обзор загородного рынка Московской области	41
8.4. Анализ наиболее эффективного использования.....	44
8.5. Анализ фактических данных о ценах сделок и (или) предложений с объектами недвижимости из сегментов рынка, к которым может быть отнесен оцениваемый объект.....	45
8.6. Анализ основных факторов, влияющих на спрос, предложение и цены сопоставимых объектов недвижимости.....	46
8.7. Основные выводы относительно рынка недвижимости в сегментах, необходимых для оценки....	48
9. ОПИСАНИЕ ПРОЦЕССА ОЦЕНКИ ОБЪЕКТА ОЦЕНКИ В ЧАСТИ ПРИМЕНЕНИЯ ПОДХОДОВ К ОЦЕНКЕ	49
9.1. Рыночный (сравнительный) подход.....	52
9.2. Доходный подход	54
9.3. Затратный подход	56
9.4. Определение стоимости в рамках сравнительного подхода	57
10. СОГЛАСОВАНИЕ РЕЗУЛЬТАТОВ ОЦЕНКИ	64
10.1. Итоговая величина стоимости объекта оценки.....	65
ПРИЛОЖЕНИЕ 1. ПЕРЕЧЕНЬ ДАННЫХ, ИСПОЛЬЗОВАННЫХ ПРИ ПРОВЕДЕНИИ ОЦЕНКИ ОБЪЕКТА ОЦЕНКИ	68
1. Правовая информация	68
2. Методическая информация	68
ПРИЛОЖЕНИЕ 2. КОПИИ ДОКУМЕНТОВ, ПОДТВЕРЖДАЮЩИХ ПРАВОМОЧНОСТЬ ОЦЕНКИ..	69
ПРИЛОЖЕНИЕ 3. ОБЪЕКТЫ-АНАЛОГИ, ИСПОЛЬЗОВАННЫЕ В РАСЧЕТАХ	73
ПРИЛОЖЕНИЕ 4. КОПИИ ДОКУМЕНТОВ ОБ ОБЪЕКТЕ ОЦЕНКИ.....	75

1. ЗАДАНИЕ НА ОЦЕНКУ В СООТВЕТСТВИИ С ТРЕБОВАНИЯМИ ФЕДЕРАЛЬНЫХ СТАНДАРТОВ ОЦЕНКИ

Объект оценки, (состав объекта оценки с указанием сведений, достаточных для идентификации каждой из его частей)	Земельные участки (5 ед.) для дачного строительства с правом возведения жилого дома с правом регистрации проживания в нем, расположенные в Раменском районе Московской области
Характеристики объекта оценки и его оцениваемых частей приведены в документации и информации, предоставленной Заказчиком и описаны в приложении к заданию	Характеристики объекта оценки и его оцениваемых частей приведены в документации и информации, предоставленной Заказчиком и описаны в приложении к заданию
Состав объекта оценки с указанием сведений, достаточных для идентификации каждой из его частей (при наличии)	Земельные участки (5 ед.) для дачного строительства с правом возведения жилого дома с правом регистрации проживания в нем, расположенные в Раменском районе Московской области Пообъектно в разделе 7 Отчета
Права, учитываемые при оценке Объекта оценки, ограничения (обременения) этих прав	Право общей долевой собственности владельцев инвестиционных паев ЗПИФ недвижимости «РВМ - Подмосковский» под управлением АО УК «РВМ Капитал». Субъект права - Владельцы инвестиционных паев Закрытого паевого инвестиционного фонда недвижимости «РВМ - Подмосковский», данные о которых устанавливаются на основании данных лицевых счетов владельцев инвестиционных паев в реестре владельцев инвестиционных паев и счетов депо владельцев инвестиционных паев
Цель оценки	Определение стоимости имущества, составляющего Закрытый паевой инвестиционный фонд недвижимости «РВМ-Подмосковский», в соответствии с требованиями Федерального закона от 29.11.2001 г. № 156-ФЗ «Об инвестиционных фондах» и Указания ЦБ РФ от 25.08.2015г. № 3758-У «Об определении стоимости чистых активов инвестиционных фондов, в том числе о порядке расчета среднегодовой стоимости чистых активов паевого инвестиционного фонда и чистых активов акционерного инвестиционного фонда, расчетной стоимости инвестиционных паев паевых инвестиционных фондов, стоимости имущества, переданного в оплату инвестиционных паев». На основании Указания ЦБ РФ от 25.08.2015г. № 3758-У «1.3. Стоимость активов и величина обязательств определяются по справедливой стоимости в соответствии с Международным стандартом финансовой отчетности (IFRS) 13 «Оценка справедливой стоимости», введенным в действие на территории Российской Федерации приказом Министерства финансов Российской Федерации от 28.12.2015 г. № 217 н.
Указание на то, что оценка проводится в соответствии с Законом об оценке	Оценка проводится в соответствии с требованиями Федерального закона от 29.07.1998 № 135-ФЗ «Об оценочной деятельности в Российской Федерации»
Вид стоимости	Справедливая стоимость (п. 4 ФСО II – иные виды стоимости)
Предпосылки стоимости	Предпосылки стоимости ¹ : 1) предполагается сделка с объектом оценки; 2) участники сделки или пользователи объекта являются неопределенными лицами (гипотетические участники); 3) дата оценки 17.01.2025 г.; 4) предполагаемое использование объекта – наиболее эффективное использование; 5) характер сделки – добровольная сделка в типичных условиях.

¹ В приложении 40 к Приказу Минфина России от 28.12.2015 N 217н «О введении Международных стандартов финансовой отчетности и Разъяснений ...» установлено, что «Настоящий стандарт определяет понятие «справедливая стоимость» как цену, которая была бы получена при продаже актива или уплачена при передаче обязательства в ходе обычной сделки между участниками рынка на дату оценки».

Основания для установления предпосылок стоимости	Основания для установления предпосылок: вид стоимости «справедливая» подлежит установлению в соответствии с целями оценки (для целей определения стоимости чистых активов Закрытого паевого инвестиционного фонда недвижимости в соответствии с Международным стандартом финансовой отчетности (IFRS) 13 «Оценка справедливой стоимости»)
Дата оценки	17.01.2025г.
Период (срок) проведения работ	15.01.2025-17.01.2025г.
Состав и объем документов и материалов, предоставленных заказчиком оценки	Выписка из Единого государственного реестра прав и свидетельство о государственной регистрации права
Ограничения оценки	<p>Согласно целям и задачам оценки в настоящем Отчете определяется стоимость конкретного имущества при конкретном использовании на базе методов и процедур оценки, отражающих характер имущества и обстоятельств, при которых данное имущество наиболее вероятно можно продать на открытом рынке.</p> <p>Отчет достоверен лишь в полном объеме, любое соотнесение частей стоимости, с какой-либо частью объекта является неправомерным, если это не оговорено в отчете.</p> <p>Исполнитель не несет ответственности за юридическое описание прав оцениваемой собственности или за вопросы, связанные с рассмотрением прав собственности.</p> <p>Исполнитель в процессе подготовки отчета об оценке исходит из достоверности правоустанавливающих документов на объект оценки.</p> <p>Экспертиза имеющихся прав на объект Заказчиком не ставилась в качестве параллельной задачи и поэтому не выполнялась. Оценка стоимости проведена, исходя из наличия этих прав с учетом имеющихся на них ограничений.</p> <p>Исполнитель предполагает отсутствие каких-либо скрытых, то есть таких, которые невозможно обнаружить при визуальном освидетельствовании объекта, фактов, влияющих на оценку, на состояние собственности, конструкций, грунтов. Исполнитель не несет ответственности ни за наличие таких скрытых фактов, ни за необходимость выявления таковых.</p> <p>Исполнитель предоставляет обзорные материалы (фотографии, экспликации и т.д.) исключительно для того, чтобы помочь пользователю Отчета получить представление о собственности.</p> <p>От Исполнителя не требуется появляться в суде или свидетельствовать иным способом по поводу произведенной оценки, иначе как по официальному вызову суда;</p> <p>Исходные данные о составляющих объекта оценки, используемые при подготовке отчета, получаются, по мнению Исполнителя, из надежных источников и считаются достоверными. Тем не менее, Исполнитель не может гарантировать их абсолютную точность, поэтому в отчете делаются ссылки на источники информации.</p> <p>Исполнитель не производит технической и экологической экспертизы имущества оцениваемой компании. Выводы о состоянии активов делаются на основе информации, предоставленной Заказчиком.</p> <p>Содержание Отчета является конфиденциальным для Исполнителя, за исключением случаев, предусмотренных законодательством Российской Федерации, а также случаев представления отчета в соответствующие органы при возникновении спорных ситуаций.</p> <p>В случаях, предусмотренных законодательством Российской Федерации, Исполнитель предоставляет копии хранящихся отчетов или информацию из них уполномоченным государственным органам либо органам местного самоуправления.</p> <p>Результаты оценки достоверны лишь в указанных оценки и на указанную дату проведения оценки. Исполнитель не принимает на себя никакой ответственности за последующие изменения социальных, экономических, юридических, природных и иных факторов, которые могут возникнуть после этой даты и повлиять на величину оцененной стоимости.</p> <p>Использование отдельных положений и выводов вне контекста всего Отчета</p>

		является некорректным и может привести к искажению результатов оценки. Оценщиком не производится осмотр объекта оценки, вследствие чего оценка производится исходя из информации полученной от Заказчика.
Ограничения использования, распространение и публикацию отчета об оценке объекта оценки	на	Распространение информации, содержащейся в отчете об оценке, допускается в случаях, установленных нормативными правовыми актами Российской Федерации.
Указание на форму составления отчета об оценке		В форме электронного документа и/или на бумажном носителе
Иная информация, предусмотренная ФСО для отражения в задании на оценку		Отсутствует
Форма представления итоговой стоимости		Итоговый результат оценки стоимости объекта оценки указывается в виде конкретной округленной величины/числа с приведением суждений и расчетов оценщика о возможных границах интервала, в котором может находиться стоимость
Иные специфические требования к отчету об оценке		Исполнитель обязуется предоставить заказчику информационное письмо с подтверждением размещения оценщиком, осуществившим оценку объекта оценки, данных отчета на официальном сайте саморегулируемой организации оценщиков, в которой состоит оценщик, в течение 10 (десяти) рабочих дней со дня размещения такой информации. Информационное письмо предоставляется один раз в квартал по всем отчетам, выпущенным исполнителем для заказчика в предыдущем квартале.
Необходимость проведения дополнительных исследований и определения иных расчетных величин		Не требуется

2. ПРИМЕНЯЕМЫЕ СТАНДАРТЫ ОЦЕНОЧНОЙ ДЕЯТЕЛЬНОСТИ

2.1. ОБОСНОВАНИЕ ИСПОЛЬЗОВАНИЯ СТАНДАРТОВ ПРИ ПРОВЕДЕНИИ ОЦЕНКИ ОБЪЕКТА ОЦЕНКИ

Оценщик в практике своей деятельности руководствуется всем сводом нормативно-правовых актов Российской Федерации, часть которых непосредственно регулирует оценочную деятельность, а часть относится к косвенным документам, раскрывающим значение и роль оценщика в той или иной сфере.

К косвенным нормативно-правовым актам, несомненно, можно отнести множество законов, постановлений, подзаконных актов, ведомственных инструкций, правил и прочих документов, наиболее значимыми среди которых являются Гражданский Кодекс Российской Федерации, Земельный Кодекс РФ, Лесной Кодекс РФ, Налоговый Кодекс РФ.

Основой законодательства РФ в области оценочной деятельности, регулирующей институт оценки в России, являются следующие документы:

- Федеральный закон «Об оценочной деятельности в Российской Федерации» № 135-ФЗ от 29.07.1998 г.;
- Федеральный закон «О саморегулирующих организациях» № 315-ФЗ от 01.12.2007 г.;
- Общие стандарты оценки (федеральные стандарты оценки ФСО №№ I-VI, утвержденные приказом Минэкономразвития России от 14 апреля 2022 г. N 200);
- Специальные стандарты оценки, определяющие дополнительные требования к порядку проведения оценки, в том числе для отдельных видов объектов оценки (недвижимости, машин и оборудования, бизнеса, нематериальных активов и интеллектуальной собственности), в т.ч. Федеральный стандарт оценки (ФСО) № 7 «Оценка недвижимости», утвержденный приказом МЭР РФ № 611 от 25.09.2014 г.; ФСО № 8 «Оценка бизнеса», утвержденный приказом МЭР РФ № 326 от 01.06.2015 г.; ФСО № 9 «Оценка для целей залога», утвержденный приказом МЭР РФ № 327 от 01.06.2015 г.; ; ФСО № 10 «Оценка стоимости машин и оборудования», утвержденный приказом МЭР РФ № 328 от 01.06.2015 г.; ФСО № 11 «Оценка нематериальных активов и интеллектуальной собственности», утвержденный приказом МЭР РФ № 385 от 22.06.2015 г.

Специальные стандарты оценки, определяющие дополнительные требования к порядку проведения оценки, в том числе для отдельных видов объектов оценки (недвижимости, машин и оборудования, бизнеса, нематериальных активов и интеллектуальной собственности), в т.ч. Федеральный стандарт оценки (ФСО) № 7 «Оценка недвижимости», утвержденный приказом МЭР РФ № 611 от 25.09.2014 г.; ФСО № 8 «Оценка бизнеса», утвержденный приказом МЭР РФ № 326 от 01.06.2015 г.; ФСО № 9 «Оценка для целей залога», утвержденный приказом МЭР РФ № 327 от 01.06.2015 г.; ; ФСО № 10 «Оценка стоимости машин и оборудования», утвержденный приказом МЭР РФ № 328 от 01.06.2015 г.; ФСО № 11 «Оценка нематериальных активов и интеллектуальной собственности», утвержденный приказом МЭР РФ № 385 от 22.06.2015 г.

Таблица 2.1-1 Информация о стандартах, применяемых оценщиком в настоящем отчете

Краткое наименование стандарта	Полное наименование стандарта	Сведения о принятии стандарта
ФСО I	Федеральный стандарт оценки «Структура федеральных стандартов оценки и основные понятия, используемые в федеральных стандартах оценки» (ФСО I)	Приказ МЭР РФ № 200 от 14.04.2022 г.
ФСО II	Федеральный стандарт оценки «Виды стоимости (ФСО II)»	
ФСО III	Федеральный стандарт оценки «Процесс оценки (ФСО III)»	
ФСО IV	Федеральный стандарт оценки «Задание на оценку (ФСО IV)»	
ФСО V	Федеральный стандарт оценки «Подходы и методы оценки (ФСО V)»	
ФСО VI	Федеральный стандарт оценки «Отчет об оценке (ФСО VI)»	
ФСО-7	Федеральный стандарт оценки № 7 «Оценка недвижимости»	Приказ МЭР РФ № 611 от 25.09.2014 г.

Так же будут использованы международный стандарт финансовой отчетности (IFRS) 13» Оценка

справедливой стоимости» утвержденного приказом Минфина России от 18.07.2012 № 106н.

В соответствии со статьей 15 Федерального закона № 135-ФЗ от 29.07.1998 г. оценщик обязан соблюдать при осуществлении оценочной деятельности федеральные стандарты оценки, а также стандарты и правила оценочной деятельности, утвержденные саморегулируемой организацией оценщиков, членом которой он является.

Стандарты и правила оценочной деятельности СРО РОО 2022

2.2. ИСПОЛЬЗУЕМАЯ ТЕРМИНОЛОГИЯ

Согласно положениям ФСО-I, ФСО-II, ФСО-III в процессе оценки необходимо соблюдать требования законодательства Российской Федерации в области оценочной деятельности. Ниже приводится трактовка основных терминов и процессов оценки, трактуемых ФСО и используемых в оценочной деятельности.

Оценка стоимости представляет собой определение стоимости объекта оценки в соответствии с федеральными стандартами оценки.

Стоимость представляет собой меру ценности объекта для участников рынка или конкретных лиц, выраженную в виде денежной суммы, определенную на конкретную дату в соответствии с конкретным видом стоимости, установленным федеральными стандартами оценки.

Цена представляет собой денежную сумму, запрашиваемую, предлагаемую или уплачиваемую участниками в результате совершенной или предполагаемой сделки.

Цель оценки представляет собой предполагаемое использование результата оценки, отражающее случаи обязательной оценки, установленные законодательством Российской Федерации, и (или) иные причины, в связи с которыми возникла необходимость определения стоимости объекта оценки.

Допущение представляет собой предположение, принимаемое как верное и касающееся фактов, условий или обстоятельств, связанных с объектом оценки, целью оценки, ограничениями оценки, используемой информацией или подходами (методами) к оценке.

Подход к оценке представляет собой совокупность методов оценки, основанных на общей методологии.

Метод оценки представляет собой последовательность процедур, позволяющую на основе существенной для данного метода информации определить стоимость объекта оценки.

Методические рекомендации по оценке представляют собой методические рекомендации по оценке, разработанные в целях развития положений утвержденных федеральных стандартов оценки и одобренные советом по оценочной деятельности при Минэкономразвития России.

Результат оценки (итоговая стоимость объекта оценки) представляет собой стоимость объекта, определенную на основе профессионального суждения оценщика для конкретной цели оценки с учетом допущений и ограничений оценки. Результат оценки выражается в рублях или иной валюте в соответствии с заданием на оценку с указанием эквивалента в рублях. Результат оценки может быть представлен в виде числа и (или) интервала значений, являться результатом математического округления.

Оценщики – специалисты, имеющие квалификационный аттестат по одному или нескольким направлениям оценочной деятельности, являющиеся членами одной из саморегулируемых организаций оценщиков и застраховавшие свою ответственность в соответствии с требованиями законодательства об оценочной деятельности.

Существенность представляет собой степень влияния информации, допущений, ограничений оценки и проведенных расчетов на результат оценки. Существенность может не иметь количественного измерения. Для определения уровня существенности требуется профессиональное суждение в области оценочной деятельности. В процессе оценки уровень существенности может быть определен в том числе для информации, включая исходные данные (характеристики объекта оценки и его аналогов, рыночные показатели); проведенных расчетов, в частности, в случаях расхождений результатов оценки, полученных в рамках применения различных подходов и методов оценки; допущений и ограничений оценки. Существенность зависит в том числе от цели оценки.

Отчет об оценке объекта оценки - документ, содержащий профессиональное суждение оценщика относительно итоговой стоимости объекта оценки, сформулированное на основе собранной информации, проведенного анализа и расчетов в соответствии с заданием на оценку. Отчет об оценке

может состоять из нескольких частей, в одной или в разной форме - как на бумажном носителе, так и в форме электронного документа.

Пользователями результата оценки, отчета об оценке могут являться заказчик оценки и иные лица в соответствии с целью оценки.

К **объектам оценки** относятся объекты гражданских прав, в отношении которых законодательством Российской Федерации установлена возможность их участия в гражданском обороте.

Дата определения стоимости объекта оценки (дата проведения оценки, дата оценки) – это дата, по состоянию на которую определена стоимость объекта оценки.

При осуществлении оценочной деятельности в соответствии с федеральными стандартами оценки определяются **следующие виды стоимости**:

- 1) рыночная стоимость;
- 2) равновесная стоимость;
- 3) инвестиционная стоимость;
- 4) иные виды стоимости, предусмотренные ФЗ от 29 июля 1998 г. N 135-ФЗ "Об оценочной деятельности в Российской Федерации".

Рыночная стоимость объекта оценки (далее - рыночная стоимость) - наиболее вероятная цена, по которой данный объект оценки может быть отчужден на открытом рынке в условиях конкуренции, когда стороны сделки действуют разумно, располагая всей необходимой информацией, а на величине цены сделки не отражаются какие-либо чрезвычайные обстоятельства, то есть когда:

- 1) одна из сторон сделки не обязана отчуждать объект оценки, а другая сторона не обязана принимать исполнение;
- 2) стороны сделки хорошо осведомлены о предмете сделки и действуют в своих интересах;
- 3) объект оценки представлен на открытом рынке посредством публичной оферты, типичной для аналогичных объектов оценки;
- 4) цена сделки представляет собой разумное вознаграждение за объект оценки и принуждения к совершению сделки в отношении сторон сделки с чьей-либо стороны не было;
- 5) платеж за объект оценки выражен в денежной форме.

Рыночная стоимость основана на предположениях о сделке, совершаемой с объектом на рынке между гипотетическими участниками без влияния факторов вынужденной продажи после выставления объекта в течение рыночного срока экспозиции типичными для подобных объектов способами. Рыночная стоимость отражает потенциал наиболее эффективного использования объекта для участников рынка. При определении рыночной стоимости не учитываются условия, специфические для конкретных сторон сделки, если они не доступны другим участникам рынка.

Справедливая стоимость (fair value) — это цена, которая была бы получена при продаже актива или уплачена при передаче обязательства при проведении операции на добровольной основе между участниками рынка на дату оценки (см. МСФО (IFRS) 13 «Оценка справедливой стоимости»). Справедливая стоимость - сумма, на которую можно обменять актив при совершении сделки между хорошо осведомленными, желающими совершить такую сделку, независимыми друг от друга сторонами (см. МСФО (IAS) 16 «Основные средства»).

Равновесная стоимость представляет собой денежную сумму, за которую предположительно состоялся бы обмен объекта между конкретными, хорошо осведомленными и готовыми к сделке сторонами на дату оценки, отражающая интересы этих сторон. Равновесная стоимость, в отличие от рыночной, отражает условия совершения сделки для каждой из сторон, включая преимущества и недостатки, которые каждая из сторон получит в результате сделки. Поэтому при определении равновесной стоимости необходимо учитывать предполагаемое сторонами сделки использование объекта и иные условия, относящиеся к обстоятельствам конкретных сторон сделки.

Инвестиционная стоимость - стоимость объекта оценки для конкретного лица или группы лиц при установленных данным лицом (лицами) инвестиционных целях использования объекта оценки. Инвестиционная стоимость не предполагает совершения сделки с объектом оценки и отражает выгоды от владения объектом. При определении инвестиционной стоимости необходимо учитывать предполагаемое текущим или потенциальным владельцем использование объекта, синергии и предполагаемый полезный эффект от использования объекта оценки, ожидаемую доходность, иные условия, относящиеся к обстоятельствам конкретного владельца.

Ликвидационная стоимость - расчетная величина, отражающая наиболее вероятную цену, по которой данный объект оценки может быть отчужден за срок экспозиции объекта оценки, меньший

типичного срока экспозиции объекта оценки для рыночных условий, в условиях, когда продавец вынужден совершить сделку по отчуждению имущества.

При проведении оценки используются **сравнительный, доходный и затратный подходы**. При применении каждого из подходов к оценке используются различные методы оценки. Оценщик может применять методы оценки, не указанные в федеральных стандартах оценки, с целью получения наиболее достоверных результатов оценки. Оценщик может использовать один подход и метод оценки, если применение данного подхода и метода оценки приводит к наиболее достоверному результату оценки с учетом доступной информации, допущений и ограничений проводимой оценки.

Сравнительный подход – совокупность методов оценки, основанных на сравнении объекта оценки с идентичными или аналогичными объектами (аналогами). Сравнительный подход основан на принципах ценового равновесия и замещения. Методы сравнительного подхода основаны на использовании ценовой информации об аналогах (цены сделок и цены предложений). При этом оценщик может использовать ценовую информацию об объекте оценки (цены сделок, цена обязывающего предложения, не допускающего отказа от сделки).

Доходный подход – совокупность методов оценки, основанных на определении текущей стоимости ожидаемых будущих денежных потоков от использования объекта оценки. Доходный подход основан на принципе ожидания выгод. В рамках доходного подхода применяются различные методы, основанные на прямой капитализации или дисконтировании будущих денежных потоков (доходов).

Затратный подход – совокупность методов оценки, основанных на определении затрат, необходимых для воспроизводства или замещения объекта оценки с учетом совокупного обесценения (износа) объекта оценки и (или) его компонентов. Затратный подход основан на принципе замещения. Затраты замещения (стоимость замещения) представляют собой текущие затраты на создание или приобретение объекта эквивалентной полезности без учета его точных физических свойств. Обычно затраты замещения относятся к современному аналогичному объекту, обеспечивающему равноценную полезность, имеющему современный дизайн и произведенному с использованием современных экономически эффективных материалов и технологий. Затраты воспроизводства (стоимость воспроизводства) представляют собой текущие затраты на воссоздание или приобретение точной копии объекта.

При применении нескольких подходов и методов оценщик использует процедуру согласования их результатов. В случае существенных расхождений результатов подходов и методов оценки оценщик анализирует возможные причины расхождений, устанавливает подходы и методы, позволяющие получить наиболее достоверные результаты. Не следует применять среднюю арифметическую величину или иные математические правила взвешивания в случае существенных расхождений промежуточных результатов методов и подходов оценки без такого анализа. В результате анализа оценщик может обоснованно выбрать один из полученных результатов, полученных при использовании методов и подходов, для определения итоговой стоимости объекта оценки.

Основная терминология, используемая в затратном подходе

Специализированная недвижимость - недвижимость, которая в силу своего специального характера редко, если вообще когда-либо, продаётся на открытом рынке для продолжения ее существующего использования одним владельцем, кроме случаев, когда она реализуется как часть использующего ее бизнеса. Специальный характер недвижимости может быть обусловлен ее конструктивными особенностями, специализацией, размером или местоположением или сочетанием этих факторов.

Физический износ - уменьшение стоимости воспроизводства или замещения, связанное с утратой элементами объекта оценки эксплуатационных характеристик в результате естественного старения, неправильной эксплуатации, воздействия.

К **функциональному износу** относят потерю стоимости в результате несоответствия проекта, материалов, строительных стандартов, качества дизайна современным требованиям к этим позициям.

Внешний (экономический) износ - уменьшение стоимости объекта в результате негативного воздействия внешних по отношению к нему факторов (рыночных, финансовых, законодательных, физических и других).

Накопленный износ – совокупное уменьшение стоимости воспроизводства или стоимости замещения объекта оценки, которое может иметь место в результате его физического, функционального и внешнего (экономического) износа.

Основная терминология, используемая в доходном подходе

Денежный поток – движение денежных средств, возникающее в результате использования имущества.

Риск – обстоятельства, уменьшающие вероятность получения определенных доходов в будущем и снижающие их стоимость на дату проведения оценки.

Операционные расходы – периодические затраты для обеспечения нормального функционирования объекта оценки и воспроизводства им действительного валового дохода.

Капитализация дохода – преобразование будущих периодических и равных (стабильно изменяющихся) по величине доходов, ожидаемых от объекта оценки, в его стоимость на дату оценки, путем деления величины периодических доходов на соответствующую ставку (коэффициент) капитализации.

Ставка (коэффициент) капитализации — это ставка, которая, будучи отнесенной к текущим чистым доходам, приносимым объектом, дает его оценочную стоимость. Общая ставка капитализации учитывает как доход на инвестиции, так и компенсацию изменения стоимости имущества за рассматриваемый период. Общая ставка капитализации определяется на основе фактических данных о соотношении чистой прибыли от имущества и его цены или способом кумулятивного построения.

Метод дисконтирования денежных потоков – оценка имущества при произвольно изменяющихся и неравномерно поступающих денежных потоках в зависимости от степени риска, связанного с использованием имущества, в течение прогнозного периода времени.

Дисконтирование денежного потока – математическое преобразование будущих денежных потоков (доходов), ожидаемых от объекта оценки, в его настоящую (текущую) стоимость на дату оценки с использованием соответствующей ставки дисконтирования.

Ставка дисконтирования – процентная ставка отдачи (доходности), используемая при дисконтировании с учетом рисков, с которыми связано получение денежных потоков (доходов).

Реверсия - возврат капитала в конце прогнозного периода. Определяется как цена продажи в конце прогнозируемого периода владения или рыночная стоимость на момент окончания периода прогнозирования.

Основная терминология, используемая в сравнительном подходе

Элементами сравнения (ценообразующими факторами) - называют такие характеристики объектов и сделок, которые вызывают изменения цен.

Срок экспозиции объектов оценки рассчитывается с даты представления на открытый рынок (публичная оферта) объектов оценки до даты совершения сделки с ним.

Единица сравнения - общий для всех объектов удельный или абсолютный показатель цены объекта, физическая или экономическая единица измерения стоимости или арендной ставки, сопоставляемая и подвергаемая корректировке.

Корректировка – представляет собой операцию, учитывающую разницу в стоимости между оцениваемым и сравнимым объектами, вызванную влиянием конкретного элемента сравнения. Все корректировки выполняются по принципу «от объекта сравнения к объекту оценки».

Аналог объекта оценки – объект, сходный объекту оценки по основным экономическим, материальным, техническим и другим характеристикам, определяющим его стоимость.

Скорректированная цена имущества – цена продажи объекта сравнения после ее корректировки на различия с объектом оценки.

2.1. Вид определяемой стоимости и результат оценки

Исходя из цели оценки и условий, определенных Заданием на оценку № 01/25 от 15.01.2025 г. к Договору № ФО/15-2015 от «15» апреля 2015 года об оценке имущества, составляющего Закрытый паевой инвестиционный фонд недвижимости «РВМ - Подмосковный», принят следующий вид оцениваемой стоимости – рыночная (справедливая) стоимость.

На основании Указания ЦБ РФ от 25.08.2015г. № 3758-У «1.3. Стоимость активов и величина обязательств определяются по справедливой стоимости в соответствии с Международным стандартом финансовой отчетности (IFRS) 13 «Оценка справедливой стоимости», введенным в действие на территории Российской Федерации приказом Министерства финансов Российской Федерации от 08.08.2015г. № 105-н.

Федерации от 28.12.2015 г. № 217н.

На основании п.2 Международных стандартов финансовой отчетности (IFRS) 13 «Оценка справедливой стоимости»:

«Справедливая стоимость - оценка, основанная на рыночных данных, а не оценка, специфичная для организации. В отношении некоторых активов и обязательств могут быть доступны наблюдаемые рыночные сделки или рыночная информация. В отношении других активов и обязательств могут не быть доступными наблюдаемые рыночные сделки или рыночная информация. Однако цель оценки справедливой стоимости в обоих случаях одна - определить цену, по которой была бы осуществлена обычная сделка между участниками рынка с целью продажи актива или передачи обязательства на дату оценки в текущих рыночных условиях (то есть цену выхода на дату оценки с позиции участника рынка, который удерживает указанный актив или является должником по указанному обязательству).

Справедливая стоимость (fair value) — это цена, которая была бы получена при продаже актива или уплачена при передаче обязательства при проведении операции на добровольной основе между участниками рынка на дату оценки (см. МСФО (IFRS) 13 «Оценка справедливой стоимости»). Справедливая стоимость - сумма, на которую можно обменять актив при совершении сделки между хорошо осведомленными, желающими совершить такую сделку, независимыми друг от друга сторонами (см. МСФО (IAS) 16 «Основные средства»).

Справедливой стоимостью основных средств в большинстве случаев является рыночная стоимость при условии продолжительного сохранения способа хозяйственного использования соответствующих объектов, т.е. использование для ведения одного и того же или аналогичного вида деятельности (см. МСФО (IAS) 16 «Основные средства»).

Цена, действующая на основном (или наиболее выгодном) рынке, использованная для оценки справедливой стоимости актива или обязательства, не должна корректироваться с учетом затрат по сделке. Затраты по сделке должны отражаться в учете в соответствии с другими МСФО. Затраты по сделке не являются характеристикой актива или обязательства; они скорее являются специфическими для сделки и будут отличаться в зависимости от того, как предприятие вступает в сделку в отношении актива или обязательства.

Затраты по сделке не включают транспортные расходы. Если местонахождение является характеристикой актива (как, например, может быть в случае с товаром), цена на основном (или наиболее выгодном) рынке должна корректироваться с учетом расходов, при наличии таковых, которые были бы понесены на транспортировку актива от его текущего местонахождения до данного рынка.

Цель оценки справедливой стоимости заключается в том, чтобы определить цену, по которой проводилась бы операция на добровольной основе по продаже актива или передаче обязательства между участниками рынка на дату оценки в текущих рыночных условиях.

Справедливая стоимость земельных участков, зданий и помещений в них, как правило, определяется на основе рыночных индикаторов путем оценки, которая обычно производится профессиональным оценщиком.

Справедливая стоимость включает в себя понятие Рыночной стоимости. Тем не менее, термин «справедливая стоимость» является родовым термином, используемым в бухгалтерском учете. Понятие Справедливой стоимости шире, чем Рыночная стоимость, которая специфична для имущества.

Справедливая стоимость и Рыночная стоимость могут быть эквивалентными, когда Справедливая стоимость удовлетворяет всем требованиям определения Рыночной стоимости.

На основании МСО 2017, МСО 104 «Базы оценки», пункт 50 «Базы оценки по определению МСО - Справедливая стоимость (Equitable value)» -

50.1. Справедливая стоимость (Equitable value) — это расчетно-оценочная цена при передаче актива или обязательства между конкретно идентифицированными, осведомленными и заинтересованными сторонами, которая отражает соответствующие интересы данных сторон.

50.2. Определение справедливой стоимости потребует оценку такой цены, которая будет являться справедливой [в сделке] между конкретно определенными сторонами с учетом всех преимуществ или

отрицательных свойств, которые каждая из сторон обретет по сделке. Напротив, при определении рыночной стоимости, как правило, нужно забыть обо всех преимуществах или отрицательных свойствах, которые не будут в целом характерны или доступны для участников рынка.

50.3. Справедливая стоимость – это более широкое понятие, чем рыночная стоимость. Хотя часто цена, которая является справедливой в сделке между двумя сторонами, будет равна цене, которую можно получить на рынке, тем не менее, могут возникнуть ситуации, когда при определении справедливой стоимости необходимо будет принять во внимание моменты, которые не должны приниматься во внимание при определении рыночной стоимости, например, некоторые аспекты синергетической стоимости, возникающие при совмещении материальной заинтересованности.

50.4. К примерам использования справедливой стоимости относятся: (а) определение цены, справедливой в контексте владения акциями в некотируемом бизнесе, когда наличие долей в совместном капитале у двух конкретных сторон может означать, что цена, справедливая для них, отличается от цены, достижимой на рынке, а также (б) определение цены, которая являлась бы справедливой как для арендодателя, так и арендатора в рамках бессрочной передачи арендованного актива или при погашении арендного обязательства.

Согласно Федеральному закону №135-ФЗ от 29.07.1998 года «Об оценочной деятельности» в действующей редакции:

Рыночная стоимость - наиболее вероятная цена, по которой объект оценки может быть отчужден на дату оценки на открытом рынке в условиях конкуренции, когда стороны сделки действуют разумно, располагая всей необходимой информацией, а на величине цены сделки не отражаются какие-либо чрезвычайные обстоятельства, то есть когда:

- одна из сторон сделки не обязана отчуждать объект оценки, а другая сторона не обязана принимать исполнение;
- стороны сделки хорошо осведомлены о предмете сделки и действуют в своих интересах;
- объект оценки представлен на открытом рынке посредством публичной оферты, типичной для аналогичных объектов оценки;
- цена сделки представляет собой разумное вознаграждение за объект оценки и принуждения к совершению сделки в отношении сторон сделки с чьей-либо стороны не было;
- платеж за объект оценки выражен в денежной форме.

Возможность отчуждения на открытом рынке означает, что объект оценки представлен на открытом рынке посредством публичной оферты, типичной для аналогичных объектов, при этом срок экспозиции объекта на рынке должен быть достаточным для привлечения внимания достаточного числа потенциальных покупателей.

Разумность действий сторон сделки означает, что цена сделки - наибольшая из достижимых по разумным соображениям цен для продавца и наименьшая из достижимых по разумным соображениям цен для покупателя.

Полнота располагаемой информации означает, что стороны сделки в достаточной степени информированы о предмете сделки, действуют, стремясь достичь условий сделки, наилучших с точки зрения каждой из сторон, в соответствии с полным объемом информации о состоянии рынка и объекте оценки, доступным на дату оценки.

Отсутствие чрезвычайных обстоятельств означает, что у каждой из сторон сделки имеются мотивы для совершения сделки, при этом в отношении сторон нет принуждения совершить сделку.

Установлению подлежит рыночная стоимость объекта оценки и в случае использования в нормативном правовом акте не предусмотренных Федеральным законом №135-ФЗ от 29.07.1998 года «Об оценочной деятельности» в действующей редакции или стандартами оценки терминов, определяющих вид стоимости объекта оценки, в том числе терминов «действительная стоимость», «разумная стоимость», «эквивалентная стоимость», «реальная стоимость» и других (см. Статью 7. Предположение об установлении рыночной стоимости объекта оценки» ФЗ №135 от 29.07.1998 года «Об оценочной деятельности» в действующей редакции).

Таким образом, в настоящем Отчете справедливая стоимость Объекта оценки эквивалентна рыночной стоимости объекта оценки.

3. ПРИНЯТЫЕ ПРИ ПРОВЕДЕНИИ ОЦЕНКИ ОБЪЕКТА ОЦЕНКИ ДОПУЩЕНИЯ И ОГРАНИЧИТЕЛЬНЫЕ УСЛОВИЯ

3.1. Допущения

Следующие принятые при проведении оценки допущения, ограничения и пределы применения полученного результата являются неотъемлемой частью данного отчета.

1. Вся информация, полученная от Заказчика и его представителей в письменном или устном виде и не вступающая в противоречие с профессиональным опытом Оценщика, рассматривалась как достоверная.
2. Оценщик исходил из того, что на объект оценки имеются все подлежащие оценке права в соответствии с действующим законодательством. Однако анализ правоустанавливающих документов и имущественных прав на объект оценки выходит за пределы профессиональной компетенции Оценщика, и он не несет ответственности за связанные с этим вопросы. Оцениваемые права (требование) считаются достоверными и достаточными для рыночного оборота оцениваемого объекта. Объект оценки считается свободным от каких-либо претензий или ограничений, кроме оговоренных в Отчете.
3. Данные, использованные Оценщиком при подготовке отчета, были получены из надежных источников и считаются достоверными. Тем не менее, Оценщик не может гарантировать их абсолютную точность и во всех возможных случаях указывает источник информации.
4. Исполнитель не принимает на себя ответственности за изменение экономических, юридических и иных факторов, которые могут возникнуть после даты проведения оценки и повлиять на рыночную ситуацию, а, следовательно, и на рыночную стоимость Объекта оценки, если таковые не должны были быть предвидены и учтены Оценщиком в процессе выполнения работ.
5. Исполнителю не известно о существовании каких-либо причин, по которым факты и данные, изложенные в настоящем отчете, могли бы быть признаны неверными.
6. При проведении оценки предполагалось отсутствие каких-либо скрытых факторов, влияющих на стоимость оцениваемого имущества. На ООО «ФандОценка» не лежит ответственность по обнаружению подобных факторов или по рассмотрению таких факторов, если они будут раскрыты после завершения процедур по оценке.
7. Заказчик принимает на себя обязательство заранее освободить Оценщика от всякого рода расходов и материальной ответственности, происходящих из иска третьих лиц к Оценщику, вследствие легального использования результатов настоящего отчета, кроме случаев, когда в установленном судебном порядке определено, что возникшие убытки явились следствием мошенничества, халатности или умышленно неправомерных действий со стороны Оценщика или его сотрудников в процессе выполнения работ по определению стоимости объекта оценки.
8. Финансовые отчеты и другая необходимая информация, предоставленная Заказчиком оценки или его представителями в ходе проведения оценки, были приняты без какой-либо проверки, как в полной мере и корректно отражающие результаты деятельности предприятия в течение соответствующих периодов.
9. Общедоступная отраслевая и статистическая информация была получена из источников, которые Оценщик считает достоверными, но, по независящим от Оценщика объективным причинам, данная информация не позволяет достоверно спрогнозировать влияние пандемии на ценообразование рынка объекта оценки.
10. Оценщик не гарантирует точного достижения результатов, прогнозируемых заказчиком оценки, так как события и обстоятельства часто реализуются не так, как ожидается вначале. Различие между планируемыми и фактическими результатами может быть существенным. Достижение прогнозируемых результатов зависит от действий, планов и предположений менеджмента, а также внешних условий. Условия, для которых выполнены расчеты являются корректными (сценарий социально-экономического и отраслевого развития в условиях пандемии и в условиях обстоятельств после 24.02.2022). При развитии внешней и внутренней ситуации на рынках по иному сценарию результат оценки может существенно отличаться от определенного в отчете об оценке.
11. Данные, на которых основана оценка, ограничены по количеству или качеству по причине нестабильности рыночных условий в связи с ситуацией высокой неопределенности на внешнем и внутренних рынках, в связи с чем возможные границы интервала стоимости могут быть шире (+/-

50%). Поскольку открытая информация по объективным причинам не позволяет достоверно выполнить прогнозы внутренних и внешних факторов, влияющих на стоимость объекта оценки, при проведении оценки принимаются специальные допущения по ключевым факторам, использованным оценщиком при расчетах.

12. Стоимость активов паевого инвестиционного фонда и величина обязательств, начиная с 01.01.2016 г. определяются по справедливой стоимости в соответствии с Международным стандартом финансовой отчетности (IFRS) 13 «Оценка справедливой стоимости», введенным в действие на территории Российской Федерации приказом Министерства финансов Российской Федерации от 28 декабря 2015 года № 217н (с изм. от 11.07.2016г.) «О введении Международных стандартов финансовой отчетности и Разъяснений Международных стандартов финансовой отчетности в действие на территории Российской Федерации и о признании утратившими силу некоторых приказов (отдельных положений приказов) Министерства финансов Российской Федерации», с учетом требований Указания Банка России от 25 августа 2015 г. №3758-У и Письма Банка России от 24.04.2018 № 54-5-2-3/868.

13. Все расчеты производились в приложении Microsoft Excel. В процессе расчетов числа не округлялись, за исключением тех случаев, когда в настоящем Отчете отдельно не сказано об использовании округленных значений. В связи с более точным вычислением десятичных знаков результаты расчетов могут отличаться от результатов, рассчитанных с помощью калькулятора.

14. От Оценщика не требуется появляться в суде или свидетельствовать иным образом в связи с проведением данной оценки, иначе как по официальному вызову суда.

15. Будущее сопровождение проведенной оценки, в том числе дача показаний и явка в суд иначе как по его вызову, не будет требоваться от Оценщика, если предварительные договоренности по данному вопросу не были достигнуты заранее в письменной форме.

3.2. ОГРАНИЧИТЕЛЬНЫЕ УСЛОВИЯ

Отчет подготовлен в соответствии со следующими ограничениями:

1. Выдержки из отчета и отчет не могут копироваться без письменного согласия оценщика;
2. Оценщики не предоставляют дополнительных консультаций и не отвечают в суде по данному отчету, за исключением случаев, оговариваемых отдельными договорами;
3. Отчет или его части могут быть использованы заказчиком только в соответствии с целью, определенной в отчете;
4. Заключение об искомой стоимости, содержащееся в отчете, относится к объекту оценки в целом, любое соотнесение частей стоимости, с частью объекта является неправомерным;
5. Все прогнозы, базируются на текущей рыночной ситуации, которая с течением времени может измениться, заключение о стоимости действительно только на дату оценки.

3.3. ЗАЯВЛЕНИЕ О СООТВЕТСТВИИ

Оценщик делает заявление о том, что:

- факты, представленные в отчете правильны, и основываются на знаниях оценщика;
- содержащиеся в Отчете анализ, мнения и заключения принадлежат самому Оценщику и действительны строго в пределах принятых ограничений и допущений;
- оценщик не имеет настоящей и ожидаемой заинтересованности в оцениваемом имуществе, действует непредвзято и без предубеждения по отношению к участвующим сторонам;
- вознаграждение Оценщика не зависит от итоговой оценки стоимости, а также тех событий, которые могут наступить в результате использования заказчиком или третьими сторонами выводов и заключений, содержащихся в Отчете;
- Оценка была проведена в соответствии с:
 - Федеральным законом «Об оценочной деятельности в Российской Федерации» № 135-ФЗ от 29.07.1998 г.;
 - общими стандартами оценки (ФСО I-VI, утвержденные приказом Минэкономразвития России от 14 апреля 2022 г. № 200);
 - специальными стандартами оценки, определяющими дополнительные требования к порядку проведения оценки (ФСО №8, утвержденный приказом МЭР РФ № 326 от 01.06.2015 г.),
 - а также в соответствии со СПОД РОО 2020 и СПОД РОО 2022;

- оценка была проведена в соответствии с кодексом этики и стандартами поведения;
- образование оценщика соответствует необходимым требованиям;
- оценщик имеет опыт оценки аналогичного имущества и знает район его нахождения;
- никто, кроме лиц, указанных в отчете, не обеспечивал профессиональной помощи в подготовке отчета.
- описание объекта оценки произведено в соответствии с представленной Заказчиком документацией и представленной Заказчиком информации.

Оценщик



А.И. Делов

4. СВЕДЕНИЯ О ЗАКАЗЧИКЕ ОЦЕНКИ И ОБ ОЦЕНЩИКЕ

4.1. СВЕДЕНИЯ О ЗАКАЗЧИКЕ

Организационно-правовая форма	Акционерное общество
Полное наименование	Акционерное общество Управляющая компания «РВМ Капитал» Д.У. Закрытым паевым инвестиционным фондом недвижимости «РВМ – Подмосковский»
Место нахождения	107078, г. Москва, ул. Маши Порываевой, д. 34, помещение 1/1
ОГРН	1057749282810
Дата присвоения ОГРН	29.11.2005 г.
Дата регистрации юридического лица	29.11.2005 г.

4.2. СВЕДЕНИЯ ОБ ОЦЕНЩИКЕ, РАБОТАЮЩЕМ НА ОСНОВАНИИ ТРУДОВОГО ДОГОВОРА

Фамилия Имя Отчество	Делов Андрей Игоревич
Дополнительные сведения	Почтовый адрес: 125284, город Москва, ш. Хорошёвское, д. 32А, пом XIII ком. 83,87 Тел.: +7 (499) 550-1509 Эл. Адрес: delov@fundocenka.com
Информация о членстве в саморегулируемой организации оценщиков	Членство в СРО – член Ассоциации «Русское общество оценщиков»; включен в реестр оценщиков за регистрационным № 009234. Ассоциация «Русское общество оценщиков» 107078, 1-ый Басманный переулок, д.2А, офис 5. Контактный телефон. (495) 657-8637 Внесена в единый государственный реестр саморегулируемых организаций оценщиков за рег. № 0003, 09.07.2007 г.
Номер и дата выдачи документа, подтверждающего получение профессиональных знаний в области оценочной деятельности	Диплом о среднем профессиональном образовании КОБ №0207202 по специальности «Оценка (по отраслям и областям применения)», выданный колледжем учреждения «Академия экономики и статистики» 26.06.2008 г. Диплом о высшем образовании ЖБ №0202232 по специальности «Оценка», выданный Алматинской академией экономики и статистики 20.04.2010 г.
Номер, дата и направление квалификационного аттестата в области оценочной деятельности	№ 037854-1 от 03.06.2024 г. по направлению «Оценка недвижимости»;
Сведения о страховании гражданской ответственности оценщика	Договор 922/2711017399 от 06 ноября 2024 г. страхования ответственности оценщика в САО «РЕСО-Гарантия», период страхования: 01.01.2025 г. по 31.12.2025 г., лимит ответственности страховщика – 5 000 000 (Пять миллионов) рублей.
Стаж работы в оценочной деятельности, лет	14
Местонахождение оценщика	125284, город Москва, ш. Хорошёвское, д. 32А, пом XIII ком. 83,87
Основание для проведения оценщиком оценки объекта оценки	Трудовой договор № ТД-20 от 03.06.2014 г.
Степень участия оценщика в проведении оценки объекта оценки	<ul style="list-style-type: none"> • сбор информации об объекте оценки; • анализ рынка объекта оценки; • расчет стоимости объекта оценки; • формирование отчёта об оценке.
Сведения о независимости оценщика	Настоящим Оценщик подтверждает полное соблюдение принципов независимости, установленных ст. 16 Федерального закона от 29.07.1998 N 135-ФЗ «Об оценочной деятельности в Российской Федерации», при осуществлении оценочной деятельности и составлении настоящего отчета об оценке. Оценщик не является учредителем, собственником, акционером, должностным лицом или работником юридического лица – заказчика, лицом, имеющим имущественный интерес в объекте оценки. Оценщик не состоит с указанными лицами в близком родстве или свойстве. Оценщик не имеет в отношении объекта оценки вещных или обязательственных прав вне договора и не является участником (членом) или кредитором юридического лица – заказчика, равно как и

	заказчик не является кредитором или страховщиком оценщика. Размер оплаты оценщику за проведение оценки объекта оценки не зависит от итоговой величины стоимости объекта оценки, указанной в настоящем отчете об оценке.
--	--

4.3. СВЕДЕНИЯ О ЮРИДИЧЕСКОМ ЛИЦЕ, С КОТОРЫМ ОЦЕНЩИК ЗАКЛЮЧИЛ ТРУДОВОЙ ДОГОВОР

Организационно-правовая форма	Общество с ограниченной ответственности
Полное наименование	Общество с ограниченной ответственности «ФандОценка»
Место нахождения	125284, город Москва, ш. Хорошёвское, д. 32А, пом XIII ком. 83,87
Сведения о страховании при осуществлении оценочной деятельности	Ответственность юридического лица при осуществлении оценочной деятельности застрахована в САО «РЕСО-Гарантия», полис к договору № 922/2711008746 от 06.11.2024 года, страховая сумма в период с 01 января 2025 г. по 31 декабря 2025 г. – 100 000 000 (Сто миллионов) рублей.
ОГРН	1107746432903
Дата присвоения ОГРН	26.05.2010 г.
Дата регистрации юридического лица	26.05.2010 г.
Сведения о независимости юридического лица, с которым оценщик заключил трудовой договор	Настоящим Общество с ограниченной ответственностью «ФандОценка» подтверждает полное соблюдение принципов независимости, установленных ст. 16 Федерального закона от 29.07.1998 N 135-ФЗ «Об оценочной деятельности в Российской Федерации». Общество с ограниченной ответственностью «ФандОценка» подтверждает, что не имеет имущественного интереса в объекте оценки и (или) не является аффилированным лицом заказчика. Размер денежного вознаграждения за проведение оценки объекта оценки не зависит от итоговой величины стоимости объекта оценки, указанной в настоящем отчете об оценке

**5. ИНФОРМАЦИЯ ОБО ВСЕХ ПРИВЛЕЧЕННЫХ К ПРОВЕДЕНИЮ
ОЦЕНКИ И ПОДГОТОВКЕ ОТЧЕТА ОБ ОЦЕНКЕ ОРГАНИЗАЦИЯХ
И СПЕЦИАЛИСТАХ С УКАЗАНИЕМ ИХ КВАЛИФИКАЦИИ, И
СТЕПЕНИ УЧАСТИЯ В ПРОВЕДЕНИИ ОЦЕНКИ ОБЪЕКТА
ОЦЕНКИ**

Иные организации и специалисты не привлекались.

6. ОСНОВНЫЕ ФАКТЫ И ВЫВОДЫ

6.1. ОСНОВАНИЕ ДЛЯ ПРОВЕДЕНИЯ ОЦЕНЩИКОМ ОЦЕНКИ ОБЪЕКТА ОЦЕНКИ

Основанием проведения оценки является Задание на оценку № 01/25 от 15.01.2025 г. к Договору № ФО/15-2015 от «15» апреля 2015 года об оценке имущества, составляющего Закрытый паевой инвестиционный фонд недвижимости «РВМ - Подмосковный», заключенный Акционерным обществом «РВМ Капитал» Д.У. Закрытого паевого инвестиционного фонда недвижимости «РВМ Подмосковный», именуемым в дальнейшем «Заказчик» и Обществом с ограниченной ответственностью «ФандОценка», именуемым в дальнейшем «Исполнитель».

Порядковый номер отчета 102/25, дата составления 17.01.2025 г.

6.2. ОБЩАЯ ИНФОРМАЦИЯ, ИДЕНТИФИЦИРУЮЩАЯ ОБЪЕКТ ОЦЕНКИ

Объектом оценки являются Земельные участки (5 ед.) для дачного строительства с правом возведения жилого дома с правом регистрации проживания в нем, расположенные в Раменском районе Московской области

6.3. ОГРАНИЧЕНИЯ И ПРЕДЕЛЫ ПРИМЕНЕНИЯ ПОЛУЧЕННОЙ ИТОГОВОЙ СТОИМОСТИ

Полученный результат может быть использован лишь с учетом следующих ограничений:

- Настоящий отчет достоверен лишь в полном объеме и лишь в указанных в нем целях в Разделе 1 Отчета. Иное использование результатов оценки не предусматривается. Ни заказчик, ни оценщик не могут использовать отчет иначе, чем это предусмотрено договором на оценку.
- Приведенные в отчете величины стоимости действительны лишь на дату оценки. Оценщик не несет ответственности за последующие изменения рыночных условий. Общедоступная информация и методический инструментарий по независящим от Оценщика объективным причинам не позволяют достоверно спрогнозировать влияние пандемии на ценообразование рынка объекта оценки. Условия, для которых выполнены расчеты являются корректными. При развитии внешней и внутренней ситуации на рынках по иному сценарию результат оценки может существенно отличаться от определенного в отчете об оценке.
- Отчет об оценке содержит профессиональное мнение Оценщика относительно величины стоимости Объекта и не является гарантией того, что рассматриваемый Объект будет отчужден по указанной стоимости.
- После даты оценки определенная в отчете об оценке итоговая стоимость может значительно измениться. Поэтому определенную в отчете об оценке величину стоимости предпочтительно рассматривать в качестве рекомендуемой для целей, указанных в ст. 12 Федерального Закона № 135-ФЗ от 29.07.1998 «Об оценочной деятельности», в течение срока, меньшего, чем 6 месяцев.
- Использование отдельных положений и выводов вне контекста всего Отчета не предусматривается и может привести к искажению результатов оценки.
- Оценщик не несет ответственности за распространение заказчиком оценки данных Отчета, на использование которого были наложены соответствующие ограничения.

6.4. РЕЗУЛЬТАТЫ ОЦЕНКИ, ПОЛУЧЕННЫЕ ПРИ ПРИМЕНЕНИИ РАЗЛИЧНЫХ ПОДХОДОВ К ОЦЕНКЕ

В результате проведения расчетов различными подходами были получены следующие значения стоимости объекта оценки:

Объект оценки	Результаты оценки, полученные при применении различных подходов к оценке		
	Затратный подход, руб.	Сравнительный подход, руб.	Доходный подход, руб.
Земельные участки (5 ед.) для дачного строительства с правом возведения жилого дома с правом регистрации проживания в нем, расположенные в Раменском районе Московской области	Не применялся	62 832 00	Не применялся

6.5. ИТОГОВАЯ СТОИМОСТЬ ОБЪЕКТА ОЦЕНКИ

На основании предоставленной информации, выполненного анализа и расчетов рекомендуемая нами итоговая рыночная (справедливая) стоимость объекта оценки, с необходимыми допущениями и ограничениями по состоянию на дату оценки, составляет:

62 832 000 (Шестьдесят два миллиона восемьсот тридцать две тысячи) рублей, не облагается НДС²,

в том числе:

№ п/п	Объект оценки	Кадастровый номер	Площадь, кв.м.	Рыночная (справедливая) стоимость, руб. округленно
1	Земельный участок. Категория земли - земли сельскохозяйственного назначения. Разрешенное использование - для дачного строительства с правом возведения жилого дома с правом регистрации проживания в нем	50:23:0000000:151714	96 825	21 854 000
2	Земельный участок. Категория земли - земли сельскохозяйственного назначения. Разрешенное использование - для дачного строительства с правом возведения жилого дома с правом регистрации проживания в нем	50:23:0050373:3154	9 950	2 852 000
3	Земельный участок. Категория земли - земли сельскохозяйственного назначения. Разрешенное использование - для дачного строительства с правом возведения жилого дома с правом регистрации проживания в нем	50:23:0050373:3156	78 850	18 153 000
4	Земельный участок. Категория земли - земли сельскохозяйственного назначения. Разрешенное использование - для дачного строительства с правом возведения жилого дома с правом регистрации проживания в нем	50:23:0050373:3157	60 077	14 238 000
5	Земельный участок. Категория земли - земли сельскохозяйственного назначения. Разрешенное использование - для дачного строительства с правом возведения жилого дома с правом регистрации проживания в нем	50:23:0050373:3159	21 718	5 735 000
Итого				62 832 000

Оценщик



А.И. Делов

² В соответствии с подпунктом 6 пункта 2 статьи 146 главы 21 «Налог на добавленную стоимость» Налогового кодекса Российской Федерации операции по реализации земельных участков (долей в них) не облагаются налогом на добавленную стоимость.

7. ОПИСАНИЕ ОБЪЕКТА ОЦЕНКИ С УКАЗАНИЕМ ПЕРЕЧНЯ ДОКУМЕНТОВ, ИСПОЛЬЗУЕМЫХ ОЦЕНЩИКОМ И УСТАНОВЛИВАЮЩИХ КОЛИЧЕСТВЕННЫЕ И КАЧЕСТВЕННЫЕ ХАРАКТЕРИСТИКИ ОБЪЕКТА ОЦЕНКИ

7.1. ПЕРЕЧЕНЬ ДОКУМЕНТОВ, ИСПОЛЬЗУЕМЫХ ОЦЕНЩИКОМ И УСТАНОВЛИВАЮЩИХ КОЛИЧЕСТВЕННЫЕ И КАЧЕСТВЕННЫЕ ХАРАКТЕРИСТИКИ ОБЪЕКТА ОЦЕНКИ

Перечень документов, используемых Оценщиком и устанавливающих количественные и качественные характеристики объекта оценки, представлен в следующей таблице.

Таблица 7.1-1 Опись полученных от Заказчика документов

№ п/п	Кадастровый номер	Правоустанавливающий документ	Серия, номер документа	Дата выдачи документа
1.	50:23:0050373:3154	Выписка из Единого государственного реестра недвижимости об основных характеристиках и зарегистрированных правах на объект недвижимости	КУВИ-001/2024-146009455	30.05.2024
2.	50:23:0050373:3156	Выписка из Единого государственного реестра недвижимости об основных характеристиках и зарегистрированных правах на объект недвижимости	КУВИ-001/2024-146004492	30.05.2024
3.	50:23:0050373:3157	Выписка из Единого государственного реестра недвижимости об основных характеристиках и зарегистрированных правах на объект недвижимости	КУВИ-001/2024-146004061	30.05.2024
4.	50:23:0050373:3159	Выписка из Единого государственного реестра недвижимости об основных характеристиках и зарегистрированных правах на объект недвижимости	КУВИ-001/2024-145973364	30.05.2024
5.	50:23:0000000:151714	Выписка из Единого государственного реестра недвижимости об основных характеристиках и зарегистрированных правах на объект недвижимости	КУВИ-001/2024-146005028	30.05.2024

7.2. Идентификация Объекта оценки

Объектом оценки являются: Земельные участки (5 ед.) для дачного строительства с правом возведения жилого дома с правом регистрации проживания в нем, расположенные в Раменском районе Московской области

Таблица 7.2-1 Количественные и качественные характеристики Объекта оценки

№ п/п	Объект права, категория земель, разрешенное использование	Адрес объекта	Кадастровый номер	Площадь кв. м.	Удаление от МКАД, км.	Наличие коммуникаций	Зарегистрированные права	Ограничения (обременения) права
1.	Земельный участок, категория земель: земли сельскохозяйственного назначения, разрешенное использование: для дачного строительства с правом возведения жилого дома с правом регистрации проживания в нем	Земельный участок, МО, Раменский район	50:23:0050373:3154	9 950	55	Есть возможность подключения	Общая долевая собственность	Доверительное управление
2.	Земельный участок, категория земель: земли сельскохозяйственного назначения, разрешенное использование: для дачного строительства с правом возведения жилого дома с правом регистрации проживания в нем	Земельный участок, МО, Раменский район	50:23:0050373:3156	78 850	55	Есть возможность подключения	Общая долевая собственность	Доверительное управление
3.	Земельный участок, категория земель: земли сельскохозяйственного назначения, разрешенное использование: для дачного строительства с правом возведения жилого дома с правом регистрации проживания в нем	Земельный участок, МО, Раменский район	50:23:0050373:3157	60 077	55	Есть возможность подключения	Общая долевая собственность	Доверительное управление
4.	Земельный участок, категория земель: земли сельскохозяйственного назначения, разрешенное использование: для дачного строительства с правом возведения жилого дома с правом регистрации проживания в нем	Земельный участок, МО, Раменский район	50:23:0050373:3159	21 718	55	Есть возможность подключения	Общая долевая собственность	Доверительное управление
5.	Земельный участок, категория земель: земли сельскохозяйственного назначения, разрешенное использование: для дачного строительства с правом возведения жилого дома с правом регистрации проживания в нем	Земельный участок, МО, Раменский район, сельское поселение Рыболовское	50:23:0000000:151714	96 825	55	Есть возможность подключения	Общая долевая собственность	Доверительное управление

Источник: на основании данных полученных от заказчика

Текущее использование объектов оценки: По состоянию на дату оценки земельные участки не застроены, инженерные коммуникации не подведены.

Субъект права: Закрытый паевой инвестиционный фонд недвижимости "РВМ - Подмосковный".

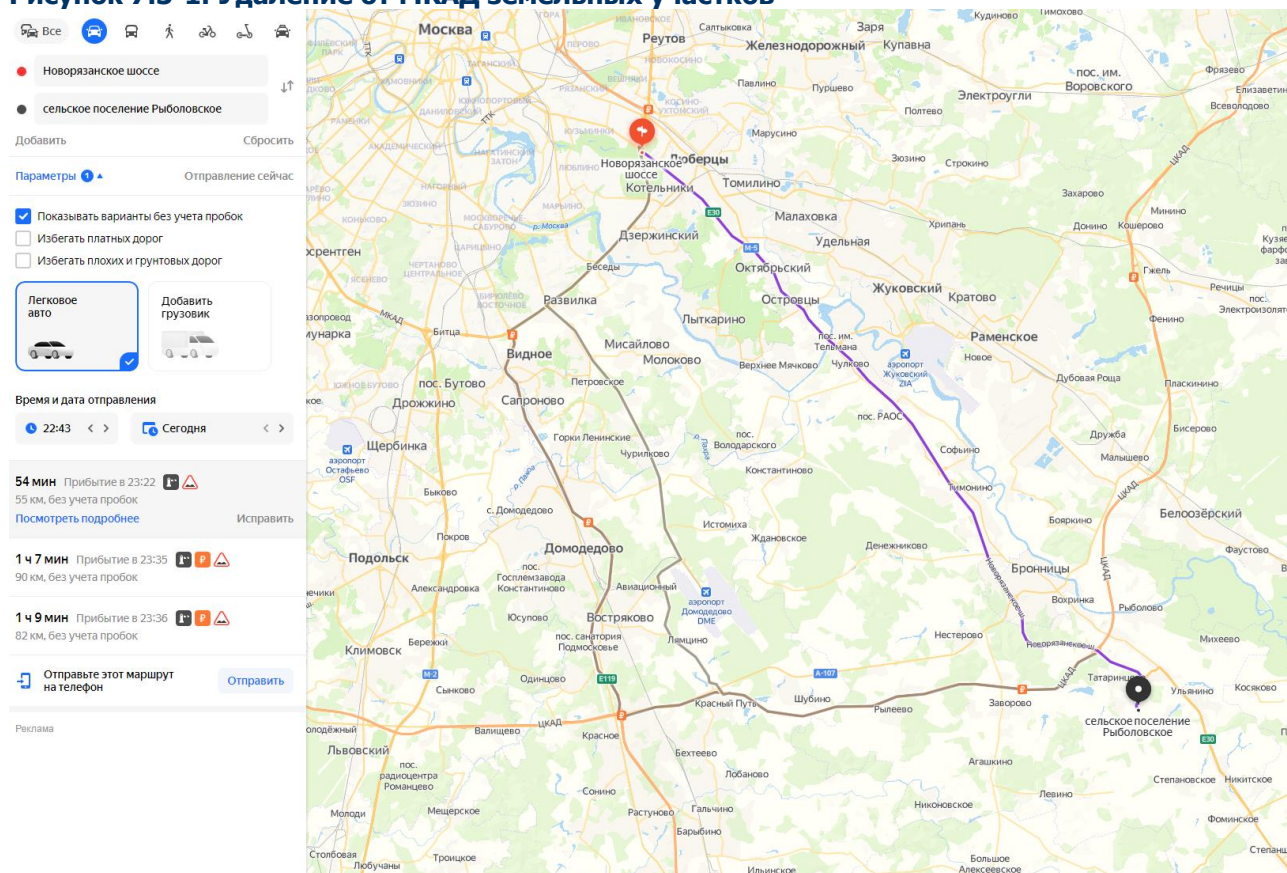
Другие факторы и характеристики, относящиеся к объекту оценки, существенно влияющие на его стоимость: не обнаружено

7.3. ОПИСАНИЕ МЕСТОПОЛОЖЕНИЯ ОБЪЕКТА ОЦЕНКИ

Оцениваемые земельные участки расположены на территории Раменского района Московской области.

Далее приведено краткое описание данных районов.

Рисунок 7.3-1. Удаление от МКАД земельных участков



Источник: <https://yandex.ru/maps/>

Описание района расположения³

Раменский городской округ

Географическое положение

Раменский округ расположен на юго-востоке от Москвы и с северо-запада соседствует с Люберецким и Ленинским округами, с севера – с Балашихинским, Богородским и Павлово-Посадским округами, с востока – с Орехово-Зуевским округом и Воскресенским округом, а с юга – со Ступинским и Домодедовским округами. На территории округа расположены два города областного значения г.Жуковский и г.Бронницы. Площадь, занимаемая Раменским округом, составляет 139,7 тысяч га.

Пойма Москвы-реки делит территорию на две почти равные части, причем северо-восточная представляет собой начало Мещерской низменности, имеет вид пологой равнины с общим уклоном поверхности к пойме Москвы-реки. Местность покрыта пологими всхолмлениями и размытыми грядами, между которыми были многочисленные болота, богатые торфом. Наиболее крупные из них – Аксеновское, Новосельское, Пустыньское, Тороповское, Малаховское. Теперь площади, где ранее добывался торф, рекультивированы под посевные, огородные и садовые участки. По левобережью Москвы-реки, в которую впадают речки Пехорка (притоки Македонка и Хрипанка) и Гжелка (притоки Донинка и Дорка), много больших озер.

Наличие крупных массивов сосновых лесов благоприятно для создания многочисленных оздоровительных учреждений, лагерей отдыха, детских оздоровительных площадок для москвичей и

³ <https://www.ramenskoye.ru/images/DocFiles/4961.pdf>

жителей Подмосковья. Если на левобережье Москвы – реки преобладают хвойные породы, то в юго – западной части округа в основном лиственные леса.

Минерально – сырьевая база

Полезные ископаемые края представлены несколькими видами минерального сырья: глинами, песками, камнем, самым известным из них является мячковский белый камень-известняк. Он использовался при строительстве белокаменной Москвы, из него выстроены храмы в селах Быково, Зеленая Слобода, Марково, Софьино и Кривцы, Иерусалимская церковь в городе Бронницы, применялся он и в декоративном оформлении старинных усадеб и городских застроек. Специалисты подсчитали, что за все время в окрестностях Мячкова, Никоновского, Боршевы и Гжели было добыто в общей сложности около 10 миллионов кубометров белого камня. Однако ресурсы далеко не исчерпаны: по оценкам геологов, его запасы возле села Мячково и деревни Титово составляют не менее 12 миллионов кубометров.

Население

По данным на 1 января 2021 года численность постоянного населения Раменского округа насчитывает 315 000 человек

Основные демографические показатели

	2018 г	2019 г	2020 г	2021 г (оценка)
Численность постоянного населения на конец года, чел.	305 988	311 792	315 000	320 769
Миграционный прирост населения, чел.	7 082	5 926	4 632	5 084
Рождаемость, чел.	3 189	3 105	3 065	2 769
Смертность, чел.	3 195	3 227	3 475	3 098

Вопросы демографии приобретают все большую значимость в современных условиях. В течение длительного периода в России наблюдались негативные демографические тенденции: старение населения, низкая рождаемость и невысокая продолжительность жизни. Не исключением были Московская область и Раменский округ.

Экономика

Раменский округ – один из экономически развитых округов Московской области. Здесь расположены довольно крупные предприятия пищевой и добывающей промышленности, предприятия по изготовлению стройматериалов и приборостроения. Также хорошо развито сельское хозяйство, которое специализируется на скотоводстве, овощеводстве и птицеводстве.

Промышленность

Раменский городской округ является одним из промышленных центров Московской области. Экономический потенциал округа формирует научно – промышленный комплекс, основными видами экономической деятельности которого являются авиационное приборостроение, производство пищевых продуктов, электротехническое, химическое и стекольное производство, Гжельский народный художественный промысел. На территории округа осуществляют производственно – хозяйственную деятельность 35 крупных и средних и более 400 малых промышленных предприятий.

На протяжении последних десяти лет администрация Раменского городского округа проводит целенаправленную работу по улучшению инвестиционного климата, приданию дополнительного импульса притоку инвестиций в реальный сектор экономики округа, сохранению темпов экономического роста с целью развития территории округа. Инвестиционная политика дала свои результаты. На территории округа успешно работают и являются крупными налогоплательщиками известные иностранные компании

Наука

На территории Раменского городского округа осуществляют деятельность 6 научных организаций: АО «Раменское приборостроительное конструкторское бюро» (РПКБ), ОАО «ВНИПИ взрывгеофизика», АО «Инерциальные технологии технокомплекса», ФГБУ «Всероссийский центр карантина растений», НИИ «Пушного Звероводства и кролиководства им. Афанасьева В.А.», ГНУ «Всероссийский научноисследовательский институт овощеводства».

Крупнейшим научно-промышленным предприятием является АО «РПКБ», созданное в 1947 году. На предприятии осуществляется разработка и производство бортового и наземного радиоэлектронного оборудования для самолетов, вертолетов, беспилотных летательных аппаратов и других транспортных средств в рамках государственного оборонного заказа и по линии военно-технического сотрудничества с зарубежными странами.

Сельское хозяйство

Сельское хозяйство Раменского городского округа – важная сфера экономической деятельности по производству сельскохозяйственной продукции и оказанию услуг, в целях обеспечения населения качественными продуктами питания, промышленности – сырьём, а также содействия устойчивому развитию сельских территорий.

Сельскохозяйственный сектор округа представлен 17 предприятиями, 28 крестьянскими (фермерскими) хозяйствами и 37 тысячами личных подсобных хозяйств. Важная роль в увеличении объемов производства сельскохозяйственной продукции и модернизации производственной базы отводится федеральной и региональным мерам поддержки в виде представления субсидий и грантов. В 2020 году из бюджетов всех уровней выплачено субсидий в размере более 116 миллионов рублей.

Инвестиции в производство, являются неотъемлемой частью современной экономики, влияющей на дальнейшее развитие сельскохозяйственного производства. В 2020 году привлечено инвестиций в размере 1451 млн. рублей, в том числе на приобретение техники и технологического оборудования было направлено порядка 300 млн. рублей.

Малое и среднее предпринимательство

Развитие малого и среднего предпринимательства является неотъемлемой частью общей стратегии экономического развития Раменского городского округа Московской области, не смотря на введенный режим повышенной готовности в 2020 году. На сегодняшний день в округе функционирует 12 465 субъектов малого и среднего предпринимательства, в том числе: 3 935 юридических лиц и 8 530 ИП. (Количество субъектов МСП на 31.12.2019г. – 12 232 ед. юридических лиц – 4 004, ИП – 8 228). За прошедший год создано 332 предприятия малого бизнеса, в том числе 52 производственных. На 10 000 жителей округа приходится 402 субъекта малого бизнеса. Численность работников занятых в малом бизнесе, с учетом индивидуальных предпринимателей, составила более 28 тыс. человек (20617 чел. в юр. лицах + 8 247 ИП). Это треть занятых в экономике округа.

Транспорт

Раменский городской округ имеет развитую сеть транспортного сообщения, которая представлена железнодорожными и автомобильными видами транспорта. Имеются три крупных транспортных артерий – автодороги М5 «Урал», Р105 «Москва – Егорьевск – Тума – Касимов» и А107 «Малое Московское кольцо» территории Раменского г.о. проходят две ветки железнодорожного транспорта Московской железной дороги: Казанского и Рязанского направлений. Общая протяженность направлений 66 км, количество станций и платформ 23. В городе имеется крупный транспортно-пересадочный узел, включающий автовокзал и железную станцию «Раменское».

Рядом со станцией «Раменское» расположен автовокзал, от которого налажено автобусное сообщение к станции метро «Котельники», а также до городов Жуковский и Бронницы. Общественный автомобильный транспорт в городе представлен автобусами малого, среднего и большого классов

Маршрутная транспортная сеть охватывает все микрорайоны города и пригород. В реестре муниципальных маршрутов регулярных перевозок Раменского г.о. зарегистрировано 55 маршрутов.

Дороги

В рамках реализации подпрограммы «Дороги Подмосковья» особое внимание уделяется развитию сети автомобильных дорог общего пользования местного значения на территории муниципального образования, обеспечению нормативного состояния автомобильных дорог местного значения, обеспечению сельских населенных пунктов круглогодичной связью с сетью автомобильных дорог Московской области. Общая протяженность автодорог Раменского городского округа составляет 2 395,79 км.

Раменский городской округ является одним из крупнейших в Подмосковье. Численность населения, постоянно проживающего в городском округе, ежегодно увеличивается, что, конечно же приводит к увеличению количества автотранспорта на дорогах. Автомобильный парк с каждым годом увеличивается примерно на 1000 единиц.

8. АНАЛИЗ РЫНКА ОБЪЕКТА ОЦЕНКИ, ЦЕНООБРАЗУЮЩИХ ФАКТОРОВ, А ТАКЖЕ ВНЕШНИХ ФАКТОРОВ, ВЛИЯЮЩИХ НА ЕГО СТОИМОСТЬ

Согласно ФСО №3 в отчете об оценке должен быть приведен анализ рынка объекта оценки, а также анализ других внешних факторов, влияющих на его стоимость. В разделе анализа рынка должна быть представлена информация по всем ценообразующим факторам, использовавшимся при определении стоимости, и содержаться обоснование значений или диапазонов значений ценообразующих факторов. На рыночную стоимость существенное влияние оказывают общая макроэкономическая ситуация в стране и локальная ситуация, сложившаяся в регионе расположения объекта.

В данном разделе приводится, по возможности, наиболее актуальная информация в соответствии с имеющимися в открытых источниках, обзорами, публикуемыми профессиональными аналитиками. При этом учитывается, что обзоры, максимально приближенные к дате, зачастую еще не сформированы, а имеющиеся обзоры охватывают не все сегменты рынка, поэтому часть сведений, приводимых в данном разделе, относится к более ранним датам.

8.1. Анализ влияния общей политической и социально-экономической обстановки в стране и регионе расположения объекта оценки на рынок оцениваемого объекта

О текущей ценовой ситуации

Инфляция⁴ в России за 2023 год составила **7,42%** после **11,94%** в 2022 году, **8,39%** в 2021 году, **4,9%** в 2020 году и **3,0%** в 2019 году. Инфляция в России в декабре 2023 года составила 0,73% после 1,11% в ноябре, 0,83% в октябре, 0,87% в сентябре, 0,28% в августе, 0,63% в июле, 0,37% в июне, 0,31% в мае, 0,38% в апреле, 0,37% в марте, 0,46% в феврале и 0,84% в январе. Инфляция в декабре 2023 года оказалась немного ниже ожиданий аналитиков – консенсус-прогноз опрошенных «Интерфаксом» экономистов на месяц равнялся 0,8%. Рост цен по итогам 2023 оказался немного ниже последних официальных прогнозов и ожиданий аналитиков. Прогноз ЦБ по инфляции на 2023 год равнялся 7,0-7,5%, при этом ЦБ ожидал инфляцию ближе к верхней границе прогноза, прогноз Минэкономразвития – 7,5%. Консенсус-прогноз экономистов, опрошенных «Интерфаксом» в конце декабря, по инфляции в 2023 году также равнялся 7,5%.

О текущей ценовой ситуации⁵

За неделю с 10 по 16 декабря 2024 года потребительская инфляция замедлилась до 0,35%.

В секторе продовольственных товаров на отчетной неделе темпы роста цен составили 0,80%: на плодоовощную продукцию динамика цен составила 3,40%, на остальные продукты питания темпы роста цен сохранились практически на уровне предыдущей недели (0,56%).

В сегменте непродовольственных товаров темпы роста цен снизились до 0,20%: снизились темпы роста цен на легковые автомобили, электро и бытовые приборы, а также бензин.

В секторе услуг снизились темпы роста цен на санаторно-оздоровительные услуги, ускорилось снижение цен на услуги гостиниц.

Потребительская инфляция с 10 по 16 декабря

1. За неделю с 10 по 16 декабря 2024 года инфляция замедлилась до 0,35%.

2. В сегменте продовольственных товаров темпы роста цен составили 0,80%. На плодоовощную продукцию цены изменились на 3,40% при снижении темпов роста цен на отдельные овощи «борщевого» набора, а также помидоры и бананы. На продукты питания за исключением плодоовощной продукции темпы роста цен сохранились практически на уровне предыдущей недели (0,56%). Снизились темпы роста цен на говядину, рыбу мороженую, масло подсолнечное и масло сливочное.

3. В сегменте непродовольственных товаров темпы роста цен снизились до 0,20%. Снизились темпы роста цен на легковые автомобили (до 0,2%), электро- и бытовые приборы (до 0,3%), на строительные материалы темпы роста цен сохранились практически на уровне предыдущей недели (0,1%). Возобновились снижение цен на медицинские товары (-0,1%). Также снизились темпы роста цен на бензин (до 0,3%), на дизельное топливо темпы роста цен сохранились практически на уровне

⁴ <https://www.interfax.ru/business/940012>, <https://www.kommersant.ru/doc/6465432>

⁵ https://www.economy.gov.ru/material/file/ea0cf463bf34efbe2f58720ec0019c9c/o_tekushchey_cenovoy_situacii_18_dekabrya_2024_goda.pdf

предыдущей недели (0,4%).

4. В секторе услуг продолжилось снижение цен на услуги гостиниц (-0,2%), снизились темпы роста цен на санаторно-оздоровительные услуги (до 0,1%), темпы роста цен на бытовые услуги сохранились на уровне прошлой недели (0,3%).

Мировые рынки

5. В ноябре индекс продовольственных цен ФАО вырос на 0,5% (в октябре +1,8% м/м и +5,1% г/г). С одной стороны, выросли цены на молочную продукцию (+0,6%) и растительные масла (+7,5%), с другой – сократилась стоимость мяса (-0,8%), зерновых (-2,7%) и сахара (-2,4%). В период с 10 по 16 декабря на мировых рынках продовольствия цены снизились на 0,9% (+1,1% неделей ранее). В годовом выражении в декабре продовольственные товары подешевели на 1,5% г/г. После повышения неделей ранее снизились котировки на кукурузу (-0,9%), белый сахар и сахар-сырец (по -1,7%), а также соевое (-2,0%) и пальмовое (-4,4%) масла. Продолжили сокращаться котировки на соевые бобы (-1,3%) и говядину (-0,7%). Выросли цены на пшеницу в США (+1,5%) и свинину (+0,7%) после сокращения неделей ранее. Сохранили рост цены на пшеницу во Франции (+4,1%).

6. На мировом рынке удобрений котировки выросли на 1,5% (+0,4% неделей ранее) в связи с удорожанием смешанных (+0,8%) и азотных (+2,2%) удобрений. В годовом выражении в декабре цены на удобрения снизились на 0,8% г/г.

7. На мировом рынке черных металлов цены снизились на 0,7% (-0,8% неделей ранее) в связи с удешевлением железной руды (-2,5%) и металлопроката (-1,1%). После снижения неделей ранее выросли котировки на металлолом (+0,5%) и арматуру (+0,4%). В годовом выражении в декабре цены на черные металлы снизились на 14,3% г/г.

8. На мировом рынке цветных металлов цены снизились на 1,1% (стабилизация неделей ранее), что было связано с сокращением стоимости алюминия (-2,0%) и меди (-1,8%). После снижения неделей ранее выросли котировки на никель (+0,5%). В годовом выражении в декабре цены на цветные металлы выросли на 6,2% г/г.

Таблица 7-2 Основные показатели развития экономики (в процентах нарастающим итогом с начала года к соответствующему периоду предыдущего года)⁶

Показатель	2014	2015	2016	2017	2018	2019	2020	2021	2022	2023	9 мес. 2024
ВВП (индекс физического объема), %	100,7	98,0	100,2	101,8	102,8	102,0	97,0	104,7	98,8	103,6*	104,0*
Индекс потребительских цен за период, к концу предыдущего периода	111,4	112,9	105,4	102,5	104,3	103,0	104,9	108,4	111,9	107,4	108,3
Индекс промышленного производства	102,0	100,2	101,8	103,7	103,5	103,4	97,9	106,3	100,7	103,5	104,4
Индекс производства продукции сельского хозяйства	104,1	102,1	104,8	102,9	99,8	104,3	101,3	99,6	111,3	99,7	97,7
Индекс инвестиций в основной капитал	98,5	89,9	99,8	104,8	105,4	102,1	98,6	107,7	104,6	109,8	110,9**
Реальные располагаемые денежные доходы населения	98,8	97,6	95,5	99,5	100,1	101,0	98,0	103,1	99,0	105,4*	108,6*
Оборот розничной торговли	102,7	90,0	95,2	101,3	102,8	101,9	96,8	107,8	93,5	106,4	107,8
Экспорт товаров, млрд долл. США	497,8	341,5	285,8	357,8	449,6	424,6	338,6	493,1	592,5	425,1	278,0***
Импорт товаров, млрд долл. США	308,0	193,0	182,3	227,5	238,5	247,4	234,0	293,5	255,3	285,1	178,0***

Диапазоны⁷ представленных аналитиками прогнозов на предстоящие годы по большинству показателей сузились. При этом диапазоны темпов роста ВВП, уровня безработицы, курса рубля к доллару, экспорта, импорта, цены на нефть марки Brent расширяются к концу прогнозного периода.

- **Инфляция:** Прогноз инфляции на 2024 год повышен до 9,2% (+1,5 п.п. к октябрьскому опросу), на 2025 год — до 6,0% (+0,7 п.п.), на 2026 год — до 4,5% (+0,4 п.п.). Аналитики ожидают, что инфляция вернется к цели в 2027 году.
- **Ключевая ставка:** Ожидания аналитиков по средней ключевой ставке повышены на всем горизонте. Медианный прогноз на 2024 год — 17,5% годовых (+0,2 п.п.). Он предполагает, что в декабре 2024 года средняя ключевая ставка составит 21,5% годовых. Ожидания на 2025 год — 21,3% годовых (+3,3 п.п.), на 2026 год — 14,6% годовых (+2,1 п.п.). Прогноз

⁶ Социально-экономическое положение России № 9 (2024 г.), <https://rosstat.gov.ru/storage/mediabank/osn-09-2024.pdf>, <https://limited.customs.gov.ru/statistic>

⁷ https://cbr.ru/statistics/ddkp/mo_br/

на конец горизонта (10,4% годовых (+1,4 п.п.)) выше медианной оценки нейтральной ключевой ставки (8,0% годовых).

- **ВВП:** Прогноз роста в 2024 году повышен до 3,8% (+0,1 п.п.). Прогнозы на 2025–2026 понижены до 1,5% (-0,3 п.п.) и 1,7% (-0,2 п.п.) соответственно, прогноз на конец горизонта не изменился — 1,9%. Медианная оценка долгосрочных темпов роста также без изменений — 1,8%. Согласно прогнозам аналитиков, прирост ВВП в 2027 году к 2021 году составит +11,7% (+12,2% в октябре).
- **Уровень безработицы:** Аналитики немного понизили прогнозы на 2024–2026 годы (на 0,1 п.п.). Они ожидают, что в 2024 году безработица снизится до 2,4%, в 2025 году вырастет до 2,6%, в 2026 году — до 2,8% и вернется на уровень 2023 года (3,0%) к концу горизонта.
- **Номинальная зарплата:** Аналитики вновь повысили прогноз роста номинальной заработной платы почти на всем горизонте. Они ожидают роста на 17,5% (+0,3 п.п.) в 2024 году с замедлением до 11,6% в 2025 году (+1,2 п.п.), до 7,6% в 2026 году и до 7,1% (+0,6 п.п.) к концу горизонта. Расчеты на основе прогнозов аналитиков по номинальной заработной плате и средней инфляции предполагают, что в 2024 году реальная зарплата вырастет на 8,4%, в 2025 году — на 3,1%, в 2026 году — на 2,7%, в 2027 году — на 2,9%. Соответственно, к концу прогнозного горизонта реальная заработная плата будет на 28,3% выше, чем в 2021 году (в октябре — на 27,9%).
- **Баланс консолидированного бюджета:** Аналитики не изменили прогнозы по дефициту консолидированного бюджета на всем горизонте в сравнении с опросом в октябре — 1,7% ВВП в 2024 году с дальнейшим сокращением до 1,1% ВВП в 2025 году и до 1,0% ВВП в 2026–2027 годах.
- **Экспорт товаров и услуг:** Прогнозы немного понижены — до 468 млрд долл. в 2024 году (-2 млрд долл.), 475 млрд долл. в 2025 году, 480 млрд долл. в 2026 году (-5 млрд долл.). Прогноз на 2027 год — 482 млрд долл. (-11 млрд долл.). Это на 12% (68 млрд долл.) ниже, чем экспорт в 2021 году.
- **Импорт товаров и услуг:** Прогнозы без существенных изменений — 371 млрд долл. (+1 млрд долл.) в 2024 году, 382 млрд долл. в 2025 году, 395 млрд долл. (-1 млрд долл.) в 2026 году. Прогноз на конец горизонта — 401 млрд долл. (-2 млрд долл.). Это на 6% (24 млрд долл.) выше, чем импорт в 2021 году.
- **Курс USD/RUB:** Прогноз на 2024 год — 92,6 рублей за долл. (предполагает средний курс в декабре 2024 года 103,0 рублей за доллар), на 2025 год — 102,0 рублей за долл., на 2026 год — 104,0 рублей за долл., на 2027 год — 106,6 рублей за долл. (в 2025–2027 годах рубль слабее на 6,6–7,4% по сравнению с октябрьским опросом).

Таблица 7-3 Результаты опроса: декабрь 2024 года

	2021 (факт)	2022 (факт)	2023 (факт)	2024	2025	2026	2027
ИПЦ (в % дек. к дек. пред. года)	8,4	11,9	7,4	9,2	6,0	4,5	4,0
ИПЦ (% к пред. году, в среднем за год)	6,7	13,8	5,9	8,4	8,2	5,0	4,2
Ключевая ставка (в % годовых, в среднем за год, с учетом выходных дней)	5,7	10,6	9,9	17,5	21,3	14,6	10,4
ВВП (%, г/г)	5,9	-1,2	3,6	3,8	1,5	1,7	1,9
Уровень безработицы (%, дек., без исключения сезонности)	4,3	3,6	3,0	2,4	2,6	2,8	3,0
Номинальная заработная плата (%, г/г)	11,5	14,1	14,6	17,5	11,6	7,6	7,1
Баланс консолидированного бюджета (% ВВП за соответствующий год)	0,8	-1,4	-2,3	-1,7	-1,1	-1,0	-1,0
Экспорт товаров и услуг (млрд долл. США в год)	550	641	466	468	475	480	482
Импорт товаров и услуг (млрд долл. США в год)	377	347	379	371	382	395	401
Курс USD/RUB (руб. за долл., в среднем за год)	73,6	67,5	84,7	92,6	102,0	104,0	106,6
Цена на нефть марки Brent (долл. США за баррель, в среднем за год)	71	99	82	80	75	75	72
Показатели, рассчитанные на основе полученных ответов:							
ВВП (кумулятивный уровень, 2021 г. = 100)	100,0	98,8	102,4	106,2	107,8	109,8	111,7
Реальная заработная плата** (%, г/г)	4,5	0,3	8,2	8,4	3,1	2,7	2,9
Реальная заработная плата (кумулятивный уровень, 2021 г. = 100)	100,0	100,3	108,5	117,6	121,3	124,7	128,3
Торговый баланс (млрд долл. США в год)	173	293	86	97	90	94	90
Нейтральная ключевая ставка (% годовых)	Медиана	8,0	Уровень ключевой ставки, при котором денежно-кредитная политика поддерживает в долгосрочном периоде инфляцию и инфляционные ожидания на цели и ВВП на потенциальном уровне.				
	Центр. тенденция 10-90%	6,4–9,0					
Долгосрочный рост ВВП (%, г/г)	Медиана	1,8	Ожидаемые средние темпы роста потенциального ВВП на горизонте 2028 – 2032 годов.				
	Центр. тенденция 10-90%	1,2–2,3					

- **Цена на нефть марки Brent:** Без существенных изменений. Согласно ожиданиям, в среднем за 2024 год нефть марки Brent будет стоить 80 долл. за баррель (предполагает среднюю цену 75 долл. за баррель в декабре 2024 года). Далее цена будет снижаться и составит 75 долл. за баррель в 2025–2026 годах и 72 долл. за баррель в 2027 году.

Вывод: Анализ основных показателей ситуации в российской экономике не указывает на рецессионные явления, способные негативно повлиять на рыночную стоимость объекта оценки.

Положение России в мире⁸

Таблица 7-4 Основные экономические показатели России⁹

		(изменение в рублях в сопоставимых ценах)			
		21/20	22/21	23/22	Янв-сент 24/23
		+/- % г/г	+/- % г/г	+/- % г/г	+/- %
1.	Валовой внутренний продукт (1/2 2024 г - 89,51 трлн. руб.)	+5,6	-1,2	+3,6	+4,2
2.	Инвестиции в основной капитал (1/2 2024 г - 14,37 трлн. руб.)	+8,6	+6,7	+9,8	+8,6
3.	Реальные располагаемые денежные доходы населения (за вычетом инфляции и выплат по кредитам и страховым)		-1,0	+5,4	+8,6

		(изменение в рублях в сопоставимых ценах)	
№		23/22	Янв-октябрь 24/23
		+/- % г/г	+/- %
4.	Выпуск товаров и услуг по базовым видам экономической деятельности	+5,1	+4,8
5.	Промышленное производство	+3,5	+4,4
6.	Продукция сельского хозяйства – 7,76 трлн. руб.	-0,3	-3,8
7.	Строительство (объем СМР) – 12,54 трлн. руб.	+8,7	+2,2
8.	Введено в эксплуатацию общей площади зданий		
	- в том числе, жилых зданий и помещений – 87,6 млн. кв.м.	+7,5	+1,6
9.	Пассажирооборот транспорта общего пользования – 449,5 млрд. пасс-км.	+12,8	+6,7
10.	Грузооборот транспорта – 4 602,4 млрд. т-км.	-0,6	-0,1
11.	Оборот розничной торговли – 45,07 трлн. руб.	+6,4	+7,5
12.	Объем платных услуг населению – 14,14 трлн. руб.	+4,4	+3,4
13.	Оборот общественного питания – 2,79 трлн. руб.	+10,2	+8,5
14.	Инфляция, %		
	- промышленная	+4,0	+13,5
	- потребительская	+5,9	+8,5

		(изменение в рублях)	
		23/22г., %	Янв-сентябрь 24/23, %
15.	Среднемесячная начисленная заработная плата работников организаций:		
	- номинальная	+14,1	+18,0
	- реальная (исключая инфляцию)	+7,8	+9,0

		(изменение в рублях в текущих ценах)	
		24/23г., %	окт 24/23г., %
16.	Задолженность по кредитам физических лиц на 01.10.24	+23,4	+14,4
	- в т.ч. задолженность по ипотечным жил. кредитам (доля ~ 53%)	+30,1	+13,8
17.	Предоставлено ипотечных жилищных кредитов январь-август 24/23		-21,1
18.	Задолженность организаций по кредитам и займам на 01.10.24	+23,9	+17,3
19.	Международные резервы (ЗВР), на 29.11.24г.: 614,1 млрд. долл. США	-1,7	+3,6
20.	Фонд национального благосостояния на 01.11.24г.: 12,726 трлн. руб. (6,6 % от ВВП) или 131,13 млрд. долл. США	-11,8	-6,0
21.	Государственный внешний долг, на 01.09.24г. 52,92 млрд. долл. США	0,0	-0,01

Другие показатели		01.01.2020	01.07.2024	09.09.2024
22.	Ключевая ставка ЦБР с 28.10.24г., %	6,25	7,5	21,0
23.	Курс рубля к доллару США по данным Московской биржи на 06.12.2024	61,91	85,75	103,38
24.	Нефть Brent на 06.12.2024 (Urals ~ Brent *0,89)	68,36	87,0	71,97

Кредитный рейтинг России

В апреле 2017 г. Банк России внес в реестр филиалов и представительств иностранных кредитных рейтинговых агентств сведения о филиалах S&P, Moody's и Fitch.

Таблица 7-5 Присвоенные России кредитные рейтинги¹⁰, действующие янв. – сен. 2024 г

Агентство	Дата присвоения рейтинга	В иностранной валюте	В национальной валюте
Standard & Poor's	08.04.2022 г.	SD- (негативный) преддефолтное состояние	СС (негативный) очень высокая подверженность

<https://statielt.ru/downloads/Анализ%202024%20декабрь.pdf>

⁹ По данным Росстата (вторая оценка), **зеленый** – положительная динамика, **красный** - отрицательная динамика (в сопоставимых ценах).

¹⁰ Fitch, Moody's, Standard&Poor's, <http://global-finances.ru/suverennyie-kreditnyie-reytingi-rossii/>, <https://countryeconomy.com/ratings/russia>

Отчет об оценке земельных участков 5 (ед.) для дачного строительства с правом возведения жилого дома с правом регистрации проживания в нем расположенные в Раменском городском округе Московской области

Агентство	Дата присвоения рейтинга	В иностранной валюте	В национальной валюте
			<i>рискам, дефолт пока не произошел, но более чем вероятен</i>
Moody's Investors Service	06.03.2022	Ca (Negative) <i>(долговые обязательства с рейтингом Ca являются высоко спекулятивными и, вероятно, находятся в состоянии дефолта либо близки к дефолту. При этом существует некоторая вероятность выплаты основной суммы долга и процентов по нему)</i>	н/д
Fitch Ratings	08.03.2022	C <i>(начался дефолт или процесс, подобный дефолту, возможности для внешнего финансирования эмитента отсутствуют)</i>	C <i>(начался дефолт или процесс, подобный дефолту, возможности для внешнего финансирования эмитента отсутствуют)</i>

Примечание: до сентября 2024 г. кредитные рейтинги, присвоенные России, не изменялись.

Ключевая ставка Банка России

Ключевая (базовая) процентная ставка - это минимальный процент, под который Банк России выдает кредиты коммерческим банкам. Получив кредит у Банка России, коммерческие банки дают кредиты компаниям и розничным потребителям уже под собственный процент, который выше значения ключевой ставки.

Изменения ключевой ставки Банка России с января по декабрь 2024 г.:

- С 18.12.2023 г. Совет директоров Банка России от 15.12.2023 г. принял решение повысить ключевую ставку на 100 б.п. до 16,00%;
- С 29.07.2024 г. - Совет директоров Банка России от 26.07.2024 г. принял решение повысить ключевую ставку на 200 б.п. до 18,00%;
- С 16.09.2024 г. - Совет директоров Банка России от 13.09.2024 г. принял решение повысить ключевую ставку на 100 б.п. до 19,00%;
- С 28.10.2024 г. - Совет директоров Банка России от 25.10.2024 г. принял решение повысить ключевую ставку на 200 б.п. до 21,00%¹¹;
- С 29.10.2024 по 25.12.2024 гг. - изменений не происходило.

Основные причины повышения ключевой ставки¹²:

Текущий рост цен в сентябре ускорился до 9,8% с сезонной корректировкой в годовом выражении (с.к.г.) с 7,5% с.к.г. в августе. Большинство устойчивых показателей текущего роста цен в сентябре также продолжило расти. Базовая инфляция в сентябре увеличилась до 9,1% с.к.г. с 7,7% с.к.г. в августе. По оценкам, рост экономики в III квартале 2024 года продолжился, но его темпы были ниже, чем в первом полугодии 2024 года. Инвестиционная активность продолжила расти в III квартале 2024 года, но меньшими темпами. По оперативным данным и данным опросов, после замедления в июле - августе потребительская активность вновь выросла в сентябре. Индикатор бизнес-климата Банка России в октябре повысился по сравнению с сентябрем. У компаний улучшились текущие оценки выпуска и спроса. Уровень безработицы в августе оставался на историческом минимуме - 2,5% с сезонной корректировкой. Рост номинальных и реальных зарплат в июле - августе ускорился. Сальдированный финансовый результат крупных и средних компаний (за исключением кредитных организаций), полученный за последние 12 месяцев, в июле оставался высоким - 32,1 трлн рублей.

Сценарные условия¹³ функционирования экономики Российской Федерации, основные параметры прогноза социально-экономического развития Российской Федерации и прогнозируемые изменения цен (тарифов) на товары, услуги хозяйствующих субъектов, осуществляющих регулируемые виды деятельности в инфраструктурном секторе, на 2025 год и на плановый период 2026 и 2027 годов

Внутренние условия

Тенденции развития российской экономики в январе-феврале 2024 года

В январе-феврале 2024 г. продолжился рост российской экономики. Положительный вклад в динамику был обеспечен ростом базовых отраслей: промышленности, оптовой и розничной торговли, транспорта и хранения. Рост промышленного производства в феврале 2024 г. ускорился до 8,5% г/г

¹¹ https://cbr.ru/press/pr/?file=25102024_133000Key.htm

¹² https://cbr.ru/dkp/mp_dec/decision_key_rate/summary_key_rate_06112024/

¹³

https://www.economy.gov.ru/material/directions/makroec/prognozy_socialno_ekonomicheskogo_razvitiya_scnarnye_usloviya_funkcionirovaniya_e_konomiki_rf_osnovnye_parametry_prognoza_socialno_ekonomicheskogo_razvitiya_rf_na_2025_god_i_na_planovyy_period_2026_i_2027_godov.ht ml, дата публикации 26.04.2024 г.

после 4,6% г/г в январе. К основным факторам ускорения относится восстановление годовых темпов роста в добыче полезных ископаемых и рост в обрабатывающей промышленности. Высокими темпами росли как отрасли, ориентированные на внутренний спрос, так и экспортно ориентированные отрасли. Прирост за январь-февраль 2024 г. составил 6,6% г/г. Выпуск обрабатывающей промышленности в феврале 2024 г. продемонстрировал ускорение темпов до 13,5% г/г после 7,5% г/г месяцем ранее, прирост за период, прошедший с начала года, составил 10,6%. В целом, улучшение темпов роста в феврале 2024 г. показали все направления обрабатывающей промышленности. При этом наибольшими темпами росли машиностроение, металлургия, пищевая промышленность, химическая, деревообрабатывающая промышленность. Добывающий сектор восстанавливается после спада в 2023 г. – по итогам февраля рост ускорился до 2,1% г/г после 0,8% г/г в январе, прирост за январь-февраль 2024 г. составил 1,4% г/г. Увеличение темпов добывающей промышленности с начала года было обеспечено за счет роста добычи угля, прочих полезных ископаемых, а также предоставления услуг в области добычи полезных ископаемых. Рост объема строительных работ в феврале 2024 г. ускорился в годовом выражении до 5,1% г/г после 3,9% г/г в январе. За январь-февраль 2024 года рост составил 4,5% г/г. В феврале 2024 г. грузооборот транспорта увеличился на 4,1% г/г. Основной вклад в рост грузооборота обеспечен трубопроводным и автомобильным видами транспорта (прирост за январь-февраль 2024 г. составил 8,1% г/г и 19,5% г/г соответственно). Грузооборот транспорта за январь-февраль 2024 г. на 1,3% г/г превысил уровень прошлого года. На фоне роста производства на рынке труда продолжался рост спроса на рабочую силу. Уровень безработицы в феврале 2024 г. обновил исторический минимум и составил 2,8% от рабочей силы (2,9% в январе 2024 года). При низком уровне безработицы экономика продолжает расти, что свидетельствует о гибкости рынка труда. В этих условиях в январе 2024 г. продолжился тренд на высокий темп роста заработных плат, начавшийся в 2023 году. В номинальном выражении прирост составил 16,6% г/г, в реальном выражении – 8,5% г/г (по оперативным данным Росстата). Продолжается рост потребительской активности. Так, в феврале оборот розничной торговли увеличился на 12,3% г/г после 9,1% в январе. Одновременно с этим, платные услуги населению в феврале сохранили темп роста предыдущего месяца и составили 6,4 процента. Инфляция на потребительском рынке в марте 2024 г. замедлилась до 0,39% м/м после 0,68% м/м в феврале, по отношению к соответствующему месяцу прошлого года сохранилась на уровне февраля (7,7 процента).

Внешнеэкономическая деятельность улучшается за счет роста экспорта и низкого импорта. В марте торговый баланс увеличился до 16,7 млрд долл. США (по данным платежного баланса), что выше среднего уровня 2017-2019 годов.

Основные параметры базового варианта

Оценка развития ситуации в российской экономике в 2024 году

В 2024 г. экспорт будет восстанавливаться за счет развития новых логистических и производственных цепочек с дружественными и нейтральными странами, но не отыграет падение 2023 года. Нефтегазовый экспорт увеличится на 2,9% в реальном выражении (после сокращения на 7,8% в 2023 г.), нефтяной экспорт – на 5,9% (после сокращения на 15,4% в 2023 году). Импорт товаров в 2024 г. продолжит восстанавливаться (прирост в реальном выражении составит 11,6%, уровень 2021 года будет превышен на 6,6 процента). Сальдо торгового баланса продолжит снижаться и составит в 2024 г. 5,2% ВВП (104,5 млрд долл. США) после 5,9% (120,9 млрд долл. США) в 2023 г. и 13,7% ВВП в 2022 году. В результате курс рубля в 2024 г. в среднем за год составит 94,7 руб. за долл. США (84,7 в 2023 году). Инфляция по итогам 2024 г. замедлится до 5,1% декабрь к декабрю 2023 г. (после 7,4% в декабре 2023 г. к декабрю 2022 года). Промышленное производство в 2024 г. продолжит расти – по оценке, прирост составит 2,5% за счет восстановления добывающего сектора (0,5%) и продолжающегося роста в обрабатывающей промышленности (4,0%), где основными драйверами будут машиностроительный комплекс (в том числе восстановительный рост в автопроизводстве), а также сохраняющийся устойчивый рост в пищевой промышленности.

В текущем году ожидается сохранение стабильности на рынке труда и повышение его гибкости (безработица оценивается на уровне 3,0% рабочей силы после 3,2% в 2023 году). На фоне низкой безработицы ожидается дальнейшее увеличение номинальной заработной платы на 13,6% (после 14,1% в 2023 г.), в реальном выражении – рост на 6,5% (после 7,8% в 2023 году). В 2024 г. сохранятся высокие темпы роста реальных располагаемых денежных доходов населения – на уровне 5,2% (в 2023 г. – 5,4%). Основной вклад внесут как заработные платы работников организаций, так и доходы от предпринимательской деятельности. Существенное влияние также окажут меры комплексной социальной поддержки населению. Увеличение денежных доходов населения и активное

наращивание собственного производства будут способствовать дальнейшему росту потребительского спроса. В результате в 2024 г. ожидается рост оборота розничной торговли на 7,7% (в 2023 г. – на 6,4%), объема платных услуг населению на 5,1% (в 2023 г. – 4,4 процента). Прирост инвестиций в основной капитал в 2024 г. составит 2,3% относительно высокой базы 2023 года, когда инвестиции увеличились на 9,8% во многом за счет активизации частной предпринимательской инициативы. В 2024 г. ожидается увеличение частных инвестиций, в том числе благодаря реализуемым Правительством Российской Федерации мерам поддержки, направленным на покрытие возможных рисков предпринимателей, стимулирование инвестиций в НИОКР. Реализация программ по импортозамещению также окажет благоприятное влияние на рост инвестиций в целом.

В результате российская экономика в 2024 г. возрастет на 2,8%. Драйвером роста станет внутренний спрос, в том числе в условиях реализации программ импортозамещения, наращивания производства отечественных товаров и услуг. Среднесрочный прогноз на 2025–2027 годы В базовом варианте среднесрочная траектория развития российской экономики также в основном будет определяться ростом внутреннего спроса (как потребительского, так и инвестиционного). Нефтегазовый экспорт в 2025-2027 гг. будет расти со средним темпом 3,6% в год в реальном выражении. При этом ненефтегазовый экспорт будет расти опережающими темпами (в среднем на 5,5% в год). Рост импорта товаров к концу прогнозируемого периода замедлится до 1,4% в год за счет развития отечественного производства в условиях реализации программ по импортозамещению и увеличения локализации производств на территории России. Сальдо торгового баланса в 2025-2027 гг. будет находиться в пределах 5,0-5,3% ВВП. Среднегодовой курс рубля в рамках базового сценария постепенно ослабляется: до 98,6 руб. за долл. США в 2025 г. и 103,8 руб. за долл. США в 2027 году. Инфляция выйдет на целевой уровень Банка России 4% в 2025 г. и сохранится на этом уровне до конца прогнозируемого периода. Рост ВВП в 2025-2027 гг. выйдет на устойчивые темпы на уровне 2,3-2,4% в год, что будет обеспечено ростом внутреннего спроса. Потребительский спрос будет расти в реальном выражении более чем на 3% ежегодно. Темпы роста инвестиций в основной капитал ускорятся до 3,2% в реальном выражении в 2027 г. с 2,7% в 2025 году. В среднесрочной перспективе драйверами экономического роста станут отрасли, ориентированные на экономику предложения. Это сферы, направленные на импортозамещение и развитие инвестиционно-инновационной модели экономики.

Риски прогноза

Со стороны внешних условий ключевыми рисками являются замедление динамики мировой экономики в условиях сохранения жестких денежно-кредитных условий и ужесточение режима санкций (особенно вторичных санкций). В случае реализации внешних рисков в первую очередь будет сокращаться спрос на товары российского экспорта, что приведет к бюджетным рискам, прежде всего, в части нефтегазовых доходов, а также сокращению инвестиций в экспортно ориентированных отраслях.

Внутренние риски связаны с возможностями обеспечения растущего внутреннего спроса достаточным уровнем предложения отечественной продукции в условиях сохраняющихся высоких ставок и ограничений на рынке труда. Такие риски могут ограничивать динамику инвестиционной активности, а рост внутреннего потребления будет удовлетворяться импортом, особенно в секторах, где уже реализовались риски дисбаланса спроса и предложения.

Внешние и внутренние риски учтены в консервативном варианте прогноза.

Основные параметры консервативного варианта

В условиях более низких темпов роста мировой экономики траектория цен на нефть и другие сырьевые товары складывается ниже, чем в базовом варианте. Так, прогнозируемая цена на нефть марки Brent в 2024 г. составит 77,5 долл. США за баррель и снизится до 59,1 долл. США за баррель в 2027 году. Темпы роста товарного экспорта будут замедляться быстрее импорта (относительно базового варианта), что скажется на сокращении торгового баланса и приведет к более сильному ослаблению курса рубля. В этих условиях ожидается реализация отдельных проинфляционных рисков. В результате инфляция в 2024 и 2025 гг. будет выше, чем в базовом варианте, и составит 6,0% и 4,4% к декабрю, что скажется на более длительном периоде сохранения жестких денежнокредитных условий и, соответственно, более низкой инвестиционной и потребительской активности. В результате реализации консервативного сценария развития рост экономики в 2024 г. составит 2,2%, а среднегодовые темпы в 2025-2027 гг. будут на 0,7 п.п. ниже, чем в базовом варианте.

Таблица 7-6 Исходные условия для формирования вариантов развития экономики

	Вариант	2023	2024	2025	2026	2027
		отчет	оценка	прогноз		
1. Внешние и сопряженные с ними условия						

	Вариант	2023	2024	2025	2026	2027
		отчет	оценка	прогноз		
Экспортная цена на российскую нефть, долл. США / барр.	Базовый	64,5	65,0	65,0	65,0	65,0
	Консервативный		62,5	58,3	54,7	52,9
Добыча нефти (включая газовый конденсат), млн тонн	Базовый	529,6	523,0	530,0	540,0	553,1
	Консервативный		523,0	487,1	501,3	506,1
Добыча газа (включая газ попутный), млрд куб.м	Базовый	637,6	666,7	695,4	707,5	727,3
	Консервативный		666,7	659,0	666,0	671,0
Цены на газ (среднеконтрактные, включая страны СНГ), долл. США / тыс куб. м	Базовый	325,9	252,8	243,3	237,4	230,7
	Консервативный		247,1	218,7	203,7	196,2
Цены на газ (дальнее зарубежье), долл. США / тыс куб. м	Базовый	404,1	297,3	285,8	276,1	269,3
	Консервативный		290,9	263,0	242,6	232,6
Экспорт нефти, млн тонн	Базовый	238,0	240,0	247,0	257,0	269,8
	Консервативный		240,0	237,0	245,0	249,9
Экспорт природного газа (трубопроводный), млрд куб. м	Базовый	101,0	108,0	120,0	126,0	122,0
	Консервативный		108,0	103,0	108,0	113,0
Экспорт СПГ, млн тонн	Базовый	33,3	38,0	40,0	44,0	56,6
	Консервативный		38,0	38,6	38,6	38,6
Экспорт нефтепродуктов, млн тонн	Базовый	131,2	131,3	131,3	131,3	131,3
	Консервативный		131,3	111,0	116,0	116,0
Курс евро (среднегодовой), долларов США за евро	Базовый	1,08	1,11	1,12	1,12	1,13
	Консервативный		1,11	1,12	1,12	1,13
2. Внутренние условия						
Инфляция (ИПЦ) на конец года, % к декабрю	Базовый	7,4	5,1	4,0	4,0	4,0
	Консервативный		6,0	4,4	4,0	4,0
Инфляция (ИПЦ) в среднем за год, %	Базовый	5,9	6,6	4,7	4,0	4,0
	Консервативный		6,9	5,2	4,1	4,0
Курс доллара (среднегодовой), рублей за доллар США	Базовый	84,7	94,7	98,6	101,2	103,8
	Консервативный		96,2	102,7	107,1	110,8

Таблица 7-7 Сравнительная таблица по вариантам прогнозов

	2023	2024	2025	2026	2027
	отчет	оценка	прогноз		
Валовой внутренний продукт ¹⁴ , млрд рублей					
Базовый	172 148	191 437	206 913	221 588	237 390
Консервативный		190 206	204 141	216 496	229 800
темпа роста ВВП, %					
Базовый	3,6	2,8	2,3	2,3	2,4
Консервативный		2,2	1,6	1,6	1,7
дефлятор ВВП, %					
Базовый	7,0	7,9	5,6	4,6	4,6
Консервативный		7,8	5,6	4,3	4,3
Экспортная цена на российскую нефть, долл. / барр.					
Базовый	64,5	65,0	65,0	65,0	65,0
Консервативный		62,5	58,3	54,7	52,9
Курс доллара среднегодовой, рублей за доллар США					
Базовый	84,7	94,7	98,6	101,2	103,8
Консервативный		96,2	102,7	107,1	110,8
Индекс потребительских цен на конец года, % к декабрю					
Базовый	7,4	5,1	4,0	4,0	4,0
Консервативный		6,0	4,4	4,0	4,0
Индекс потребительских цен в среднем за год, %					
Базовый	5,9	6,6	4,7	4,0	4,0
Консервативный		6,9	5,2	4,1	4,0
Промышленность, %					
Базовый	3,5	2,5	2,3	2,3	2,5
Консервативный		2,0	0,3	2,1	1,7
Инвестиции в основной капитал, %					
Базовый	9,8	2,3	2,7	3,0	3,2
Консервативный		1,2	1,7	1,9	2,2
Объем платных услуг населению, %					
Базовый	4,4	5,1	3,6	3,0	2,6
Консервативный		3,8	2,7	2,3	2,3
Оборот розничной торговли, %					

¹⁴ Номинальный объем ВВП в 2024-2027 гг. учитывает оценку валового регионального продукта Донецкой Народной Республики (ДНР), Луганской Народной Республики (ЛНР), Запорожской и Херсонской областей. Показатели будут уточнены по мере выхода официальной статистической информации в соответствии с Федеральным планом статистических работ, утвержденным распоряжением Правительства Российской Федерации от 6 мая 2008 г. № 671-р.

	2023	2024	2025	2026	2027
	отчет	оценка		прогноз	
Базовый		7,7	4,8	3,9	3,1
Консервативный	6,4	6,0	3,5	3,0	2,5
Реальные располагаемые доходы населения, %					
Базовый		5,2	3,5	3,0	2,6
Консервативный	5,4	3,6	2,1	2,0	1,9
Реальная заработная плата, %					
Базовый		6,5	3,6	2,8	2,5
Консервативный	7,8	4,6	2,6	2,3	2,0
Производительность труда, %					
Базовый		2,7	2,2	2,1	2,4
Консервативный	2,2	2,2	1,6	1,6	1,7
Экспорт товаров, млрд долл. США					
Базовый		428,7	455,7	473,8	496,0
Консервативный	424,2	419,7	405,7	409,5	416,4
темп роста, %					
Базовый		4,3	6,1	3,5	4,0
Консервативный	-11,0	4,1	0,0	3,2	2,3
к ВВП, %					
Базовый		21,2	21,7	21,6	21,7
Консервативный	20,9	21,2	20,4	20,3	20,1
Экспорт нефтегазовый, млрд долл. США					
Базовый		206,7	229,5	241,5	255,3
Консервативный	197,0	205,5	220,0	229,5	239,7
темп роста, %					
Базовый		5,9	9,1	3,6	4,0
Консервативный	-15,4	5,5	6,0	2,8	2,8
к ВВП, %					
Базовый		10,2	10,9	11,0	11,2
Консервативный	9,7	10,4	11,1	11,4	11,6
Экспорт нефтегазовый, млрд долл. США					
Базовый		222,0	226,2	232,3	240,7
Консервативный	227,3	214,2	185,7	179,9	176,6
темп роста, %					
Базовый		2,9	3,2	3,4	4,1
Консервативный	-7,8	2,9	-5,6	3,6	1,6
к ВВП, %					
Базовый		11,0	10,8	10,6	10,5
Консервативный	11,2	10,8	9,3	8,9	8,5
Импорт товаров, млрд долл. США					
Базовый		324,1	349,4	365,1	373,7
Консервативный	303,3	315,7	327,8	337,6	345,3
темп роста, %					
Базовый		11,6	6,1	3,1	1,4
Консервативный	12,9	8,6	3,6	2,2	1,4
к ВВП, %					
Базовый		16,0	16,7	16,7	16,3
Консервативный	14,9	16,0	16,5	16,7	16,6
Уровень безработицы, % к рабочей силе					
Базовый		3,0	3,0	3,0	3,0
Консервативный	3,2	3,1	3,2	3,3	3,3
Численность рабочей силы, млн чел.					
Базовый		76,0	76,1	76,3	76,3
Консервативный	76,0	76,0	76,0	76,1	76,1
Фонд заработной платы работников организаций, млрд руб.					
Базовый		43947	47640	51290	54763
Консервативный	37950	43256	46676	49886	53050
Фонд заработной платы работников организаций, % г/г					
Базовый		15,8	8,4	7,7	6,8
Консервативный	14,1	14,0	7,9	6,9	6,3
Численность занятых в экономике, млн чел.					
Базовый		73,6	73,7	73,8	74,0

Прогнозы развития экономики России

Выводы по прогнозу -

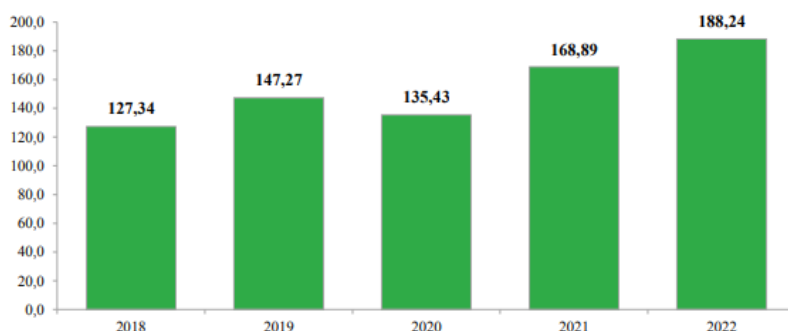
Таблица 7-8 Прогноз основных макроэкономических показателей¹⁵

Показатель	Источник	2024	2025	2026	2027
Темп роста ВВП, в % к пред. году	Прогноз развития российской экономики на 2024-2027 гг. (ВЭБ.РФ, сентябрь 2024 г.)	103,7	102,6	102,4	102,1
	Прогноз социально-экономического развития России на 2024-2027 гг. (Центр макроэкономического анализа и краткосрочного прогнозирования, сентябрь 2024 г.)	103,6-104,0	102,0-102,4	101,9-102,3	102,0-102,5
	Макроэкономический опрос Банка России (сентябрь 2024 г.)	103,7	101,8	101,9	101,9
Индекс потребительских цен на середину года, %	Консенсус-прогноз НАО "Евроэксперт"	8,1%	6,1%	4,5%	4,0%
	Refinitiv Eikon (сентябрь 2024 г.)	8,1%	6,1%	4,5%	—
	Прогноз социально-экономического развития РФ на 2025 г. и на плановый период 2026 г. и 2027 г. (сентябрь 2024 г.)	8,0%	5,8%	4,3%	4,0%
	IMF (сентябрь 2024 г.)	7,9%	5,9%	—	—
Реальные располагаемые денежные доходы населения, в % к пред. году	Макроэкономический опрос Банка России (сентябрь 2024 г.)	8,2%	6,5%	4,6%	4,0%
	Прогноз социально-экономического развития России на 2024-2027 гг. (Центр макроэкономического анализа и краткосрочного прогнозирования, сентябрь 2024 г.)	106,7-107,0	102,3-102,5	102,0-102,3	102,0-102,4
Курс доллара США, руб./долл. США	Консенсус-прогноз НАО "Евроэксперт"	91,39	95,62	97,73	99,10
	Евразийский Банк Развития (июнь 2024 г.)	92,80	96,70	98,40	—
	Макроэкономический опрос Банка России (сентябрь 2024 г.)	91,20	95,00	97,50	99,70
	Прогноз социально-экономического развития РФ на 2025 г. и на плановый период 2026 г. и 2027 г. (сентябрь 2024 г.)	91,15	96,48	100,01	103,20
	Прогноз развития российской экономики на 2024-2027 гг. (ВЭБ.РФ, сентябрь 2024 г.)	90,40	94,30	95,00	94,40
Курс евро, руб./евро	Консенсус-прогноз НАО "Евроэксперт" *	100,80	105,46	107,79	109,30
Ключевая ставка Банка России, %	Макроэкономический опрос Банка России (сентябрь 2024 г.)	17,3%	18,0%	12,5%	—
	Прогноз развития российской экономики на 2024-2027 гг. (ВЭБ.РФ, сентябрь 2024 г.)	16,9%	16,2%	11,1%	8,5%
	Refinitiv Eikon (сентябрь 2024 г.)	—	15,5%	11,5%	9,0%
Доходность долгосрочных государственных облигаций, %	The Economist Intelligence Unit (июнь 2024 г.)	11,0%	10,7%	10,0%	9,0%

Консенсус-прогноз НАО «Евроэксперт» рассчитывается на основе соответствующих приведенных источников

Социально-экономическое развитие Раменского городского округа¹⁶

Отгружено товаров собственного производства крупными и средними предприятиями по ОКВЭД, за январь-декабрь, (млрд. руб.)

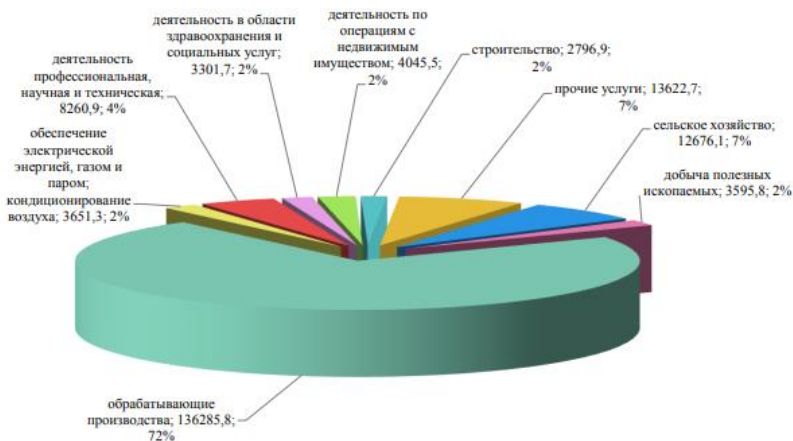


Объем отгруженной продукции по всем видам экономической деятельности составил 188,2 млрд. рублей (111,5 % к уровню 2021 года).

Структура объема отгруженных товаров собственного производства, выполненных работ и услуг крупными и средними предприятиями по ОКВЭД, за январь – декабрь, (млн. руб.,%)

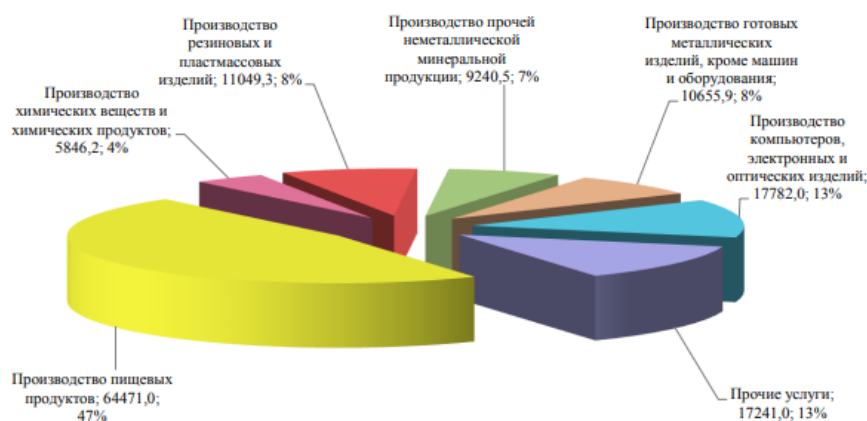
¹⁵ <https://euroexpert.ru/analytics>

¹⁶ <https://www.ramenskoye.ru/images/DocFiles/4961.pdf>



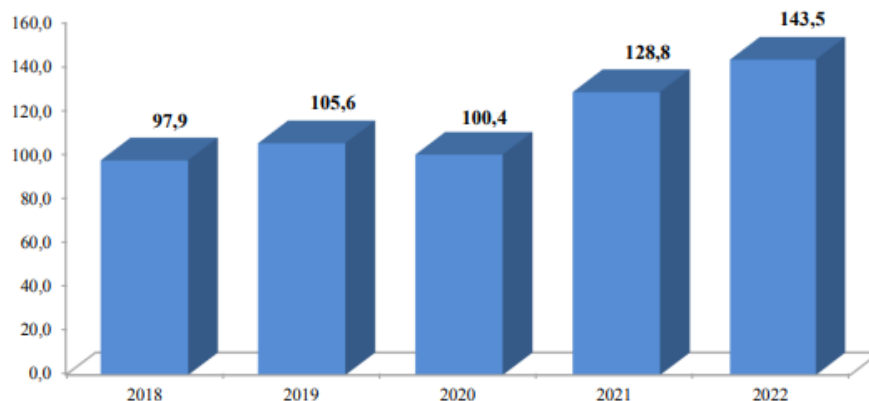
Основной объём в структуре отгруженной продукции занимают обрабатывающие производства. Доля обрабатывающих производств в объёме отгруженной продукции составила 72% или 136285,8 млн. руб. (112,3% к уровню 2021 года).

Структура объёма отгруженных товаров собственного производства, выполненных работ и услуг крупными и средними предприятиями по ОКВЭД (раздел С) «Обрабатывающие производства», за январь – декабрь, (млн. руб., %)



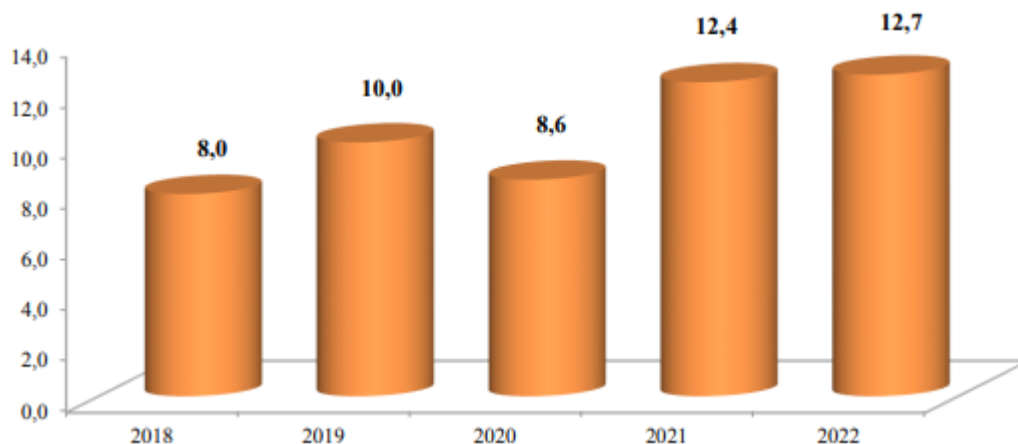
В структуре отгруженной продукции собственного производства выполненных работ и услуг собственными силами по отдельным видам обрабатывающих производств основную долю занимает производство и переработка пищевых продуктов – 47% или 64471,0 млн. руб. (117,7% к уровню 2021 года).

Отгружено товаров по промышленным видам деятельности, за январь-декабрь, (млрд.руб.)



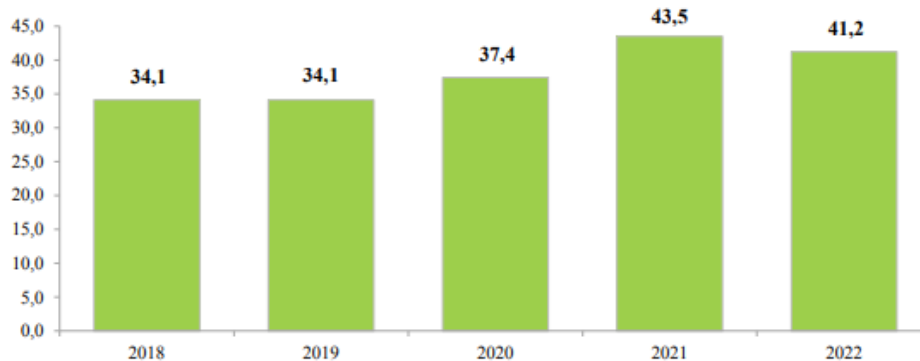
Объём отгруженной промышленной продукции (выполненных работ и услуг) составил 143,5 млрд. рублей (111,4% к уровню 2021 года).

Отгружено товаров собственного производства по сельскохозяйственным видам деятельности, за январь-декабрь, (млрд.руб.)



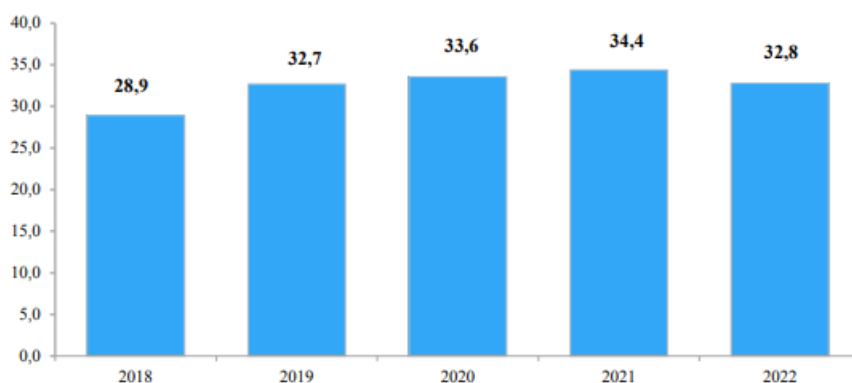
Объем произведённой сельскохозяйственной продукции составил 12,7 млрд. рублей (102,4% к уровню 2021 года).

Производство мяса скота и птицы, за январь – декабрь, (тыс.тонн)



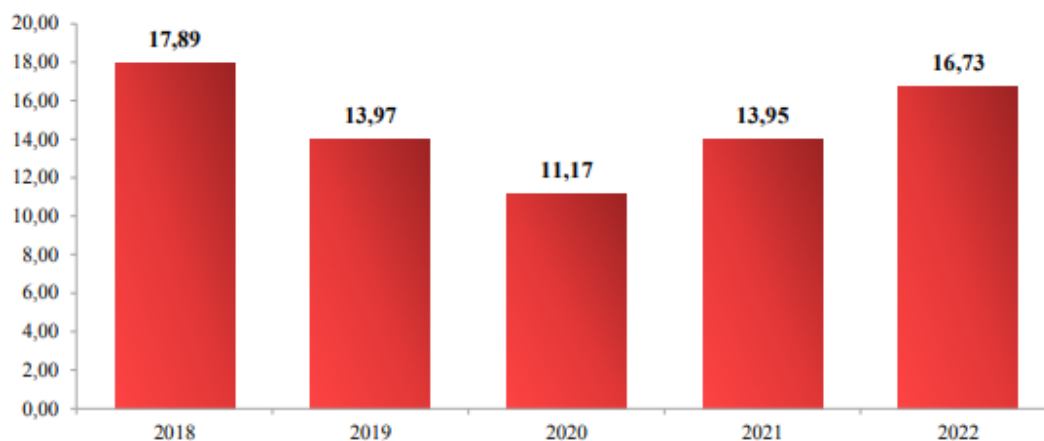
Реализация мяса скота и птицы в живом весе по сельскохозяйственным предприятиям составила 41,2 тыс. тонн, что ниже соответствующего периода прошлого года на 5,2%. Снижение произошло за счёт снижения производства мяса птицы, так как технология выращивания птицы-бройлеров предусматривает цикличное производство – это санитарные перерывы между убоем и посадкой птицы по принципу «пусто-занято».

Производство коровьего молока, за январь – декабрь, (тыс.тонн)



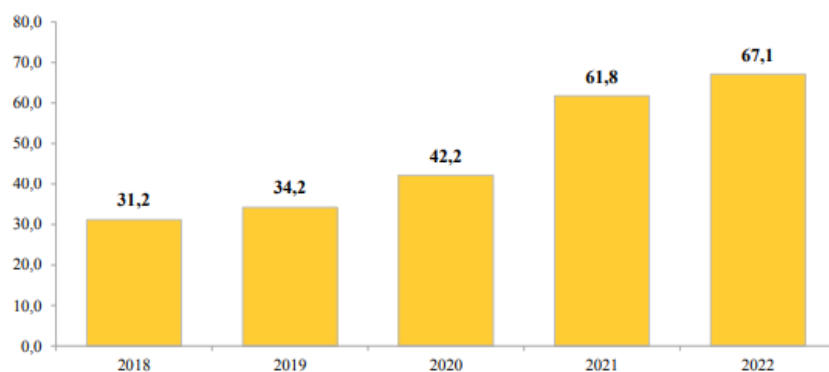
Производство коровьего молока составило 32,8 тыс. тонн, что ниже соответствующего периода прошлого года на 4,6%. Снижение связано с ликвидацией обособленного подразделения ООО «Нока Агро» (отделение «Пламя»).

Объем инвестиций в основной капитал, за январь – декабрь, (млрд.руб.)



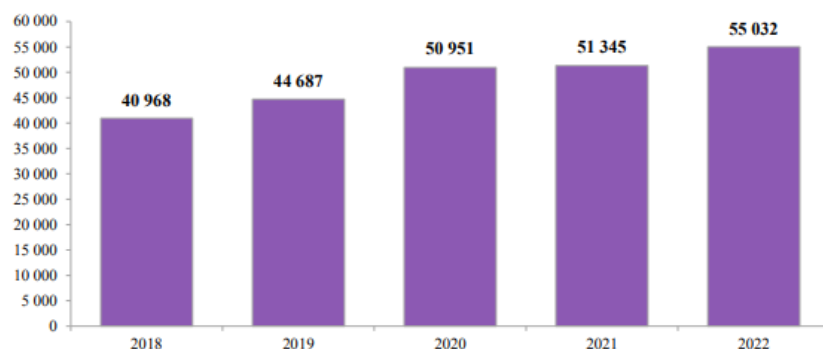
Объем инвестиций в основной капитал за 2022 год составил 16,73 млрд. рублей (120,0 % к уровню 2021 года). По источникам финансирования инвестиций в основной капитал преобладает доля собственных средств – 53% (8,91 млрд. руб.), доля привлеченных средств составила – 47% (7,82 млрд. руб.). Рост объема инвестиций связан, прежде всего, с вынужденной адаптацией к новым условиям ведения производственной деятельности (импортозамещение).

Оборот розничной торговли в действующих ценах, за январь-декабрь, (млрд. руб.)



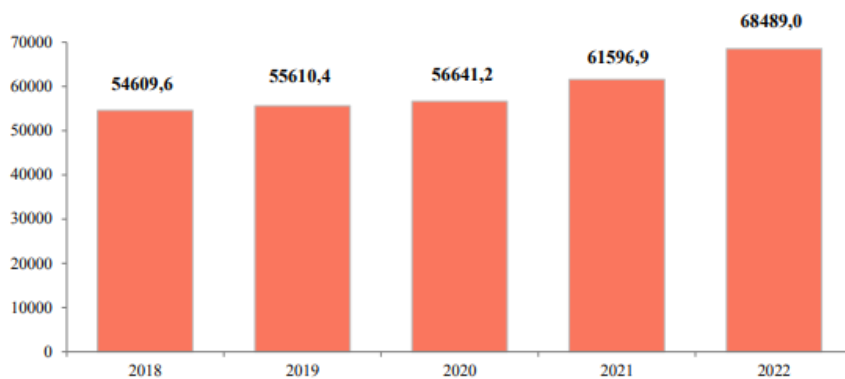
Оборот розничной торговли по крупным и средним предприятиям составил 67,1 млрд. рублей (108,6% к уровню 2021 года), с учётом инфляции 93,0%.

Численность списочного состава занятых в экономике округа по крупным и средним предприятиям, за январь – декабрь (чел.)



Численность списочного состава занятых в экономике округа по крупным и средним предприятиям за 2022 год составила 55032 человека, что выше соответствующего периода прошлого года на 7,2 %. По сравнению с 2021 годом численность безработных граждан, состоящих на учете в службе занятости, уменьшилась и составила 623 человека, уровень регистрируемой безработицы (к численности трудоспособного населения) составил 0,36 %.

Среднемесячная заработная плата 1 работающего по крупным и средним предприятиям, за январь-декабрь, (руб.)



Среднемесячная заработная плата 1 работающего по крупным и средним предприятиям с начала года в сравнении с 2021 годом возросла на 11,2 % и составила 68489,0 рублей.

Выводы о степени влияния макроэкономических факторов на рынок коммерческой недвижимости

Влияние факторов социально-экономического развития страны, области и непосредственно населенного пункта, где находится объект оценки, безусловно, отражается на его стоимости. Соответственно, данные факторы необходимо учитывать при проведении оценки объектов, привязанных к той или иной местности и подверженных влиянию характерных особенностей для данного региона на дату оценки.

Оценщик для определения справедливой (рыночной стоимости) подбирает объекты наиболее сопоставимые с оцениваемым объектом, расположенным, как и объект оценки в Раменском городском округе. Цены на сопоставимые объекты сформированы под влиянием социально-экономических факторов, условий рынка, которые действуют на дату проведения оценки непосредственно там же, где находится объект оценки, следовательно, учитывает социально-экономические факторы, влияющие на стоимость объекта оценки

8.2. ОПРЕДЕЛЕНИЕ СЕГМЕНТА РЫНКА, К КОТОРОМУ ПРИНАДЛЕЖИТ ОЦЕНИВАЕМЫЙ ОБЪЕКТ

Рынок недвижимости подразделяется на сегменты исходя из назначения недвижимости и ее привлекательности для различных участников рынка. Сегменты, в свою очередь, подразделяются на субрынки в соответствии с предпочтениями покупателей и продавцов, на которые влияют социальные, экономические, государственные и экологические факторы. Исследование сегментов рынка недвижимости проводится по таким параметрам, как местоположение, конкуренция, а также спрос и предложения, которые относятся к общим условиям рынка недвижимости.

Разбиение рынка недвижимости на отдельные сегменты проводится в соответствии с преобладающими потребностями участников рынка, инвестиционной мотивацией, местоположением, сроком фактического функционирования объекта, физическими характеристиками, дизайном, особенностями зонирования недвижимости.¹⁷

В соответствии с общепринятой классификацией профессиональных операторов рынка недвижимости все объекты недвижимости можно отнести к какому-либо сегменту рынка. Ниже приведена типовая сегментация объектов недвижимости:

Земельные участки вне поселений - межселенные территории:

- под дачное и садово-огородное использование;
- под жилую застройку;
- промышленного и иного специального назначения промышленности, транспорта, энергетики, обороны и др.;
- сельскохозяйственного назначения;
- природоохранного, природно-заповедного, оздоровительного, рекреационного, историко -

¹⁷ <https://cyberpedia.su/8x91a.html>

культурного назначения;

- лесного фонда, водного фонда;
- участки недр;
- земли резерва, назначение которых не определено.

Жилье – жилые здания и помещения:

- многоквартирные жилые дома, квартиры в них и другие помещения для постоянного проживания в домах отдыха, гостиницах, больницах, школах и т.п.;
- индивидуальные, двух- и четырехсемейные малоэтажные жилые дома старая застройка, а также дома традиционного типа - домовладения и дома нового типа - коттеджи, таунхаусы.

Коммерческая недвижимость:

- офисные здания и помещения административно-офисного назначения;
- гостиницы, мотели, дома отдыха;
- магазины, торговые центры;
- рестораны, кафе и другие пункты общепита;
- пункты бытового обслуживания, сервиса;
- апартаменты.

Промышленная недвижимость:

- заводские и фабричные помещения, здания и сооружения производственного назначения;
- мосты, трубопроводы, дороги, дамбы и другие инженерные сооружения;
- паркинги, гаражи;
- склады, складские помещения.

Недвижимость социально-культурного назначения:

- здания правительственных и административных учреждений;
- культурно-оздоровительные, образовательные, спортивные объекты;
- религиозные объекты.

В таблице ниже приведена классификация рынков недвижимости.

В соответствии с общепринятой классификацией профессиональных операторов рынка недвижимости все объекты недвижимости можно отнести к какому-либо сегменту рынка. В таблице ниже приведена классификация рынков недвижимости.

Таблица 8.2-1 Классификация рынков недвижимости

Признак классификации	Виды рынков
Вид объекта	Земельный, зданий, сооружений, предприятий, помещений, многолетних насаждений, вещных прав, иных объектов
Географический (территориальный)	Местный, городской, региональный, национальный, мировой
Функциональное назначение	Производственных и складских помещений, жилищный, непроизводственных зданий и помещений
Степень готовности к эксплуатации	Существующих объектов, незавершенного строительства, нового строительства
Тип участников	Индивидуальных продавцов и покупателей, промежуточных продавцов, муниципальных образований, коммерческих организаций
Вид сделок	Купли – продажи, аренды, ипотеки, вещных прав
Отраслевая принадлежность	Промышленных объектов, сельскохозяйственных объектов, общественных зданий, другие
Форма собственности	Государственных и муниципальных объектов, частных
Способ совершения сделок	Первичный и вторичный, организованный и неорганизованный, биржевой и внебиржевой, традиционный и компьютеризированный

Источник: составлено Оценщиком

Согласно документам, на объект оценки, предоставленным Заказчиком, объектом оценки является право собственности на земельные участки (5 ед.) для дачного строительства, Оценщик делает вывод, что объект оценки относится к сегменту земельных участков для дачного/коттеджного строительства.

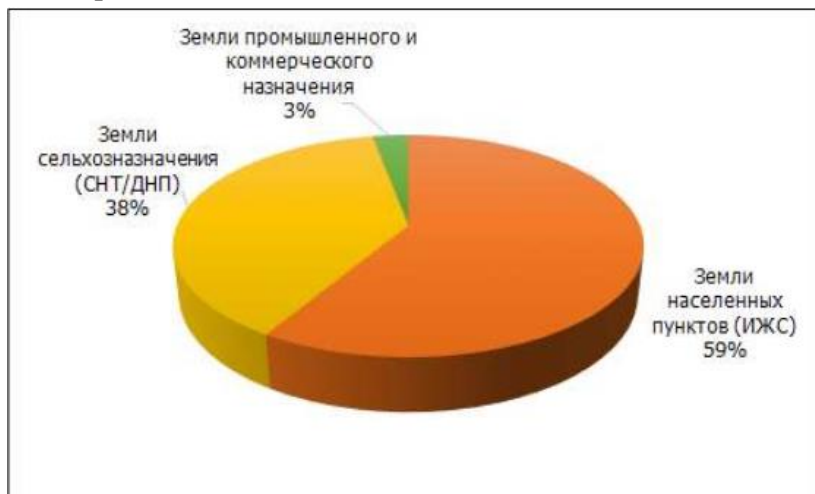
8.3. ОБЗОР ЗАГОРОДНОГО РЫНКА МОСКОВСКОЙ ОБЛАСТИ

Рынок земельных участков Московской области¹⁸

По данным Интернет-порталов <http://www.avito.ru>, <https://www.invest.ru/>, <https://www.cian.ru/>, www.roszem.ru, <http://www.kupizemli.ru> объем рынка предложения купли-продажи земельных участков в Московской области составляет около 46,2 тыс. объектов.

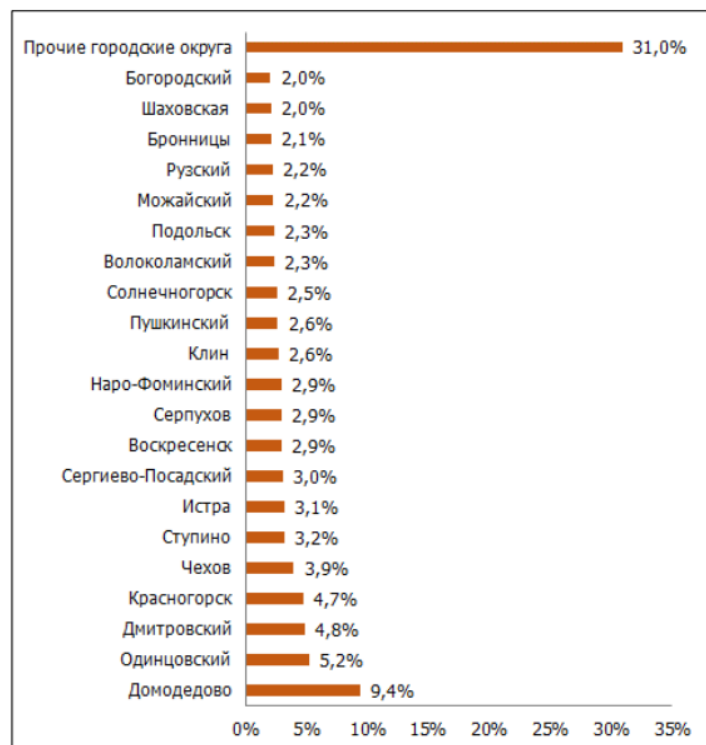
Основная доля приходится на участки категории земель населенных пунктов, в основном, для ИЖС – 59%, доля участков земель сельхозназначения (СНТ/ДНП) – 38%. Всего 3% приходится на участки земель промышленного и коммерческого назначения.

Структура рынка предложения купли-продажи земельных участков Московской области по категориям, %



Объем рынка предложения купли-продажи земель населенных пунктов, в основном – ИЖС, Московской области составляет порядка 27,3 тыс. объектов. В структуре рынка предложения купли-продажи земель населенных пунктов Московской области наибольшая доля приходится на г. о. Домодедово, Одинцовский, Дмитровский и Красногорск – 9,4%, 5,2%, 4,8% и 4,7% соответственно.

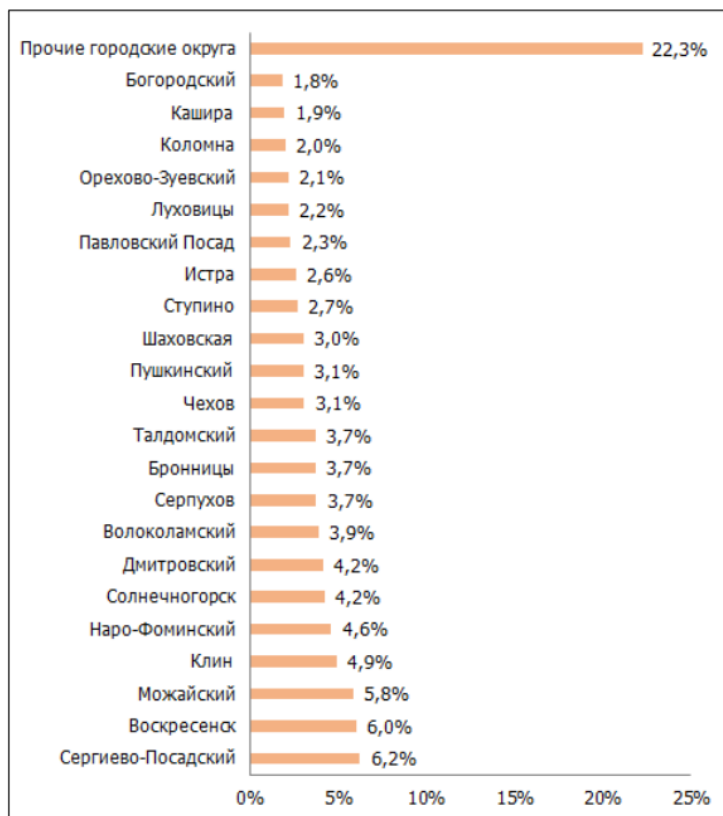
Структура рынка предложения купли-продажи земель населенных пунктов Московской области по местоположению, %



¹⁸ <https://www.vedomosti.ru/realty/articles/2020/06/12/832498-zemlya-podmoskove-dlya-investorov>

Около 84% рынка предложения купли-продажи земель населенных пунктов, в основном – ИЖС, Московской области приходится на участки площадью менее 20 соток. Объем рынка предложения купли-продажи земель сельскохозяйственного назначения, в основном – для садоводства и дачного строительства, Московской области составляет порядка 18 тыс. объектов. В структуре рынка предложения купли-продажи земель сельскохозяйственного назначения Московской области наибольшая доля приходится на г. о. Сергиево-Посадский, Воскресенск и Можайский – 6,2%, 6,0% и 5,8% соответственно.

Структура рынка предложения купли-продажи земель сельскохозяйственного назначения Московской области по местоположению, %



Около 85% рынка предложения купли-продажи земель сельскохозяйственного назначения, в основном – для садоводства и дачного строительства, Московской области приходится на участки площадью менее 20 соток.

Объем рынка предложения купли-продажи земельных участков промышленного и коммерческого назначения Московской области составляет порядка 1300 объектов. Около 19,5% приходится на земельные участки с улучшениями и готовым бизнесом. Таким образом, объем рынка предложения купли-продажи свободных земельных участков промышленного и коммерческого назначения Московской области составляет порядка 1050 объектов.

Наибольшая доля предложений приходится на городские округа Раменский, Домодедово и Ленинский – 12,5%, 7,5% и 7,1% соответственно в общем объеме рынка предложения купли-продажи свободных земельных участков промышленного и коммерческого назначения Московской области.

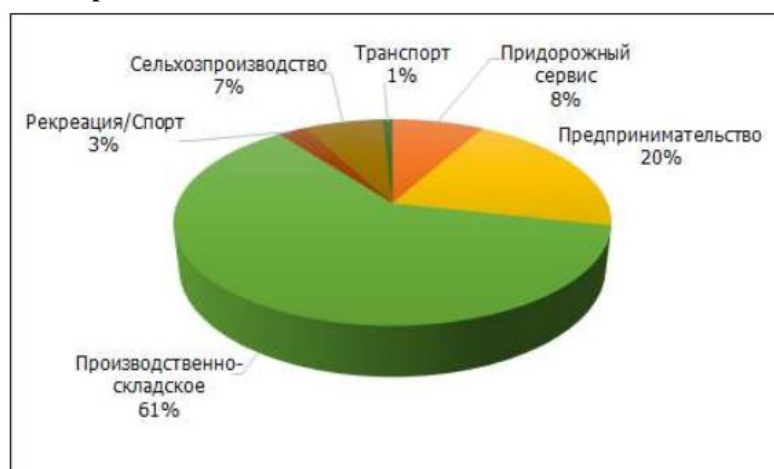
Структура рынка предложения купли-продажи земельных участков промышленного и коммерческого назначения Московской области по местоположению, %





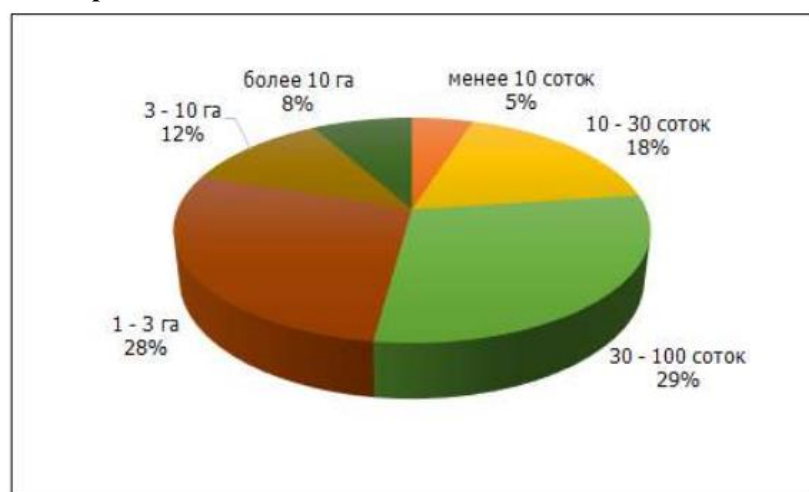
В структуре рынка предложения купли-продажи земельных участков промышленного и коммерческого назначения Московской области, около 61% приходится на земельные участки производственно-складского назначения.

Структура рынка предложения купли-продажи земельных участков промышленного и коммерческого назначения Московской области, по ВРИ, %



В структуре рынка предложения купли-продажи земельных участков промышленного и коммерческого назначения Московской области, наибольшая доля приходится на участки площадью от 30 до 100 соток – 29% и 1 – 3 га – 28%.

Структура рынка предложения купли-продажи земельных участков промышленного и коммерческого назначения Московской области, по ВРИ, %



8.4. АНАЛИЗ НАИБОЛЕЕ ЭФФЕКТИВНОГО ИСПОЛЬЗОВАНИЯ

В соответствии со Стандартами оценки, наиболее эффективное использование представляет собой такое использование недвижимости, которое максимизирует ее продуктивность (соответствует ее наибольшей стоимости) и которое физически возможно, юридически разрешено (на дату определения стоимости объекта оценки) и финансово оправдано

Анализ наиболее эффективного использования выполняется путем проверки соответствия рассматриваемых вариантов использования нескольким критериям по следующему алгоритму:

- анализ всех возможных вариантов эффективного использования незастроенного участка или участка со строениями исходя из сложившейся на дату оценки рыночной ситуации и перспектив ее изменения;
- проверка юридической допустимости отобранных вариантов;
- проверка физической возможности отобранных вариантов;
- оценка финансовой состоятельности отобранных вариантов;
- выбор наиболее эффективного варианта использования недвижимости, обеспечивающего его максимальную продуктивность;
- формирование вывода о признании Оценщиком данного варианта наиболее эффективным использованием объекта недвижимости.

При определении вариантов наиболее эффективного использования объекта используются четыре основных критерия анализа:

Физическая возможность – физическая возможность реализации наиболее эффективного использования рассматриваемого объекта, соответствие ресурсному потенциалу.

Юридическая допустимость – характер, срок и форма предполагаемого использования не должна противоречить законодательству и правовым ограничениям существующим, либо потенциальным.

Финансовая целесообразность – допустимый с точки зрения закона порядок использования объекта должен обеспечить доход равный или больший суммы операционных расходов, финансовых обязательств и капитальных затрат.

Максимальная эффективность – кроме получения чистого дохода как такового, наиболее эффективное использование подразумевает наибольшую продуктивность среди вариантов использования, вероятность реализации которых подтверждается рынком. Т.е. либо максимизацию чистого дохода собственника, либо достижение максимальной стоимости самого объекта

Вывод

Наиболее эффективное использование объекта оценки среди всех юридически разрешенных, физически возможных и экономически целесообразных вариантов является текущее использование, для дачного строительства и дороги.

8.5. Анализ фактических данных о ценах сделок и (или) предложений с объектами недвижимости из сегментов рынка, к которым может быть отнесен оцениваемый объект

Исследование публичной информации о ценах сделок недвижимостью показало, что цены сделок носят конфиденциальный, закрытый характер и поэтому сведения о сделках малочисленны и недоступны. В такой ситуации Оценщик вынужден использовать цены предложений. Они публикуются преимущественно в электронных средствах информации (на интернет-сайтах агентств недвижимости и риэлторских компаний, интернет-порталах и досках объявлений и т.п.).

При определении справедливой стоимости исследуемых объектов Оценщиком были проанализированы открытые источники информации о ценах предложений по продажам земельных участков на дату определения справедливой стоимости.

Таблица 8.5-1 Предложения по продаже земельных участков

№	Место нахождения	Удаленность от МКАД, км	Площадь участка, сотка	Инженерные коммуникации	Наличие подъездных путей	Стоимость предложения за 1 сотку, руб.	Стоимость предложения, руб.	Источник информации	Контакт
1	Московская область, Раменский городской округ, Лысцево деревня	71	245	Есть возможность подключения	Имеются	24 490	6 000 000	https://ramenskoye.cian.ru/sale/s_uburban/234873803/	916 394-64-92
2	Московская область, Раменский городской округ, Колоколово деревня	54	223	Есть возможность подключения	Имеются	32 735	7 300 000	https://www.avito.ru/belozyorskij/zemelnye_uchastki/uchastok_223_ga_snt_dnp_2868813603	958 806-81-58
3	Московская область, Раменский г.о., с. Новохаритоново	48	200	Есть возможность подключения	Имеются	29 000	5 800 000	https://move.ru/objects/prodaetsya_sh_naznacheniya_ploshchadyu_20000_kvm_ploshchadyu_200_sotok_moskovskaya_ramenskiy_novoharitonovo_6923111294/	965 177-61-35
4	Московская обл., Раменский г.о., д. Рыбаки	32	7000	Есть возможность подключения	Имеются	31 429	220 000 000	https://www.avito.ru/ramenskoe/zemelnye_uchastki/uchastok_70_ga_snt_dnp_4440774759	958 443-20-43
5	Московская область, Раменский г.о., сельское поселение Никоновское	42	490	Есть возможность подключения	Имеются	13 265	6 500 000	https://www.avito.ru/bronnitsy/zemelnye_uchastki/uchastok_49_ga_snt_dnp_3392211564	930 065-77-66
6	Московская обл., Раменский г.о., территориальное управление Ульяновское	54	245,00	Есть возможность подключения	Имеются	21 224	5 200 000	https://www.avito.ru/mescherino/zemelnye_uchastki/uchastok_245_ga_snt_dnp_4753510031	(958) 742-00-13
7	Московская обл., Раменский г.о., д. Минино	43	9400	Есть возможность подключения	Имеются	12 234	115 000 000	https://move.ru/objects/minino_6847168291/	(917) 556-73-17

Источник: данные Интернет, анализ Оценщика

Таблица 8.5-2 Диапазон цен предложений по продаже земельных участков, расположенные в Раменском районе Московской области.

Минимальное значение стоимости 1 сотки, руб.	12 234
Максимальное значение стоимости 1 сотки, руб.	32 735
Среднее значение стоимости 1 сотки, руб.	23 482

Источник: расчет Оценщика

Необходимо отметить, что приведенные выше диапазоны стоимости определены по предложениям о продаже аналогичных объектов. При этом на данном этапе не учитываются параметрические различия между оцениваемыми объектами и подобранными объектами-аналогами (местоположение, различие в общей площади, условие торга и т.п.). Конечная стоимость оцениваемых объектов может не попасть в выделенный диапазон после введения корректировок на параметрическое различие между оцениваемым объектом и подобранными объектами-аналогами.

Отчет об оценке земельных участков 5 (ед.) для дачного строительства с правом возведения жилого дома с правом регистрации проживания в нем расположенные в Раменском городском округе Московской области

8.6. АНАЛИЗ ОСНОВНЫХ ФАКТОРОВ, ВЛИЯЮЩИХ НА СПРОС, ПРЕДЛОЖЕНИЕ И ЦЕНЫ СОПОСТАВИМЫХ ОБЪЕКТОВ НЕДВИЖИМОСТИ

В соответствии с ФСО-7 п. 22:

е) для сравнения объекта оценки с другими объектами недвижимости, с которыми были совершены сделки или которые представлены на рынке для их совершения, обычно используются следующие элементы сравнения:

- Передаваемые имущественные права, ограничения (обременения) этих прав;
- Условия финансирования состоявшейся или предполагаемой сделки (вид оплаты, условия кредитования, иные условия);
- Условия продажи (нетипичные для рынка условия, сделка между аффилированными лицами, иные условия);
- Условия рынка (изменения цен за период между датами сделки и оценки, скидки к ценам предложений, иные условия);
- Вид использования и (или) зонирование;
- Местоположение объекта;
- Физические характеристики объекта, в том числе свойства земельного участка, состояние объектов капитального строительства, соотношение площади земельного участка и площади его застройки, иные характеристики;
- Экономические характеристики (уровень операционных расходов, условия аренды, состав арендаторов, иные характеристики);
- Наличие движимого имущества, не связанного с недвижимостью;
- Другие характеристики (элементы), влияющие на стоимость;

С целью выявления ценообразующих факторов в сегменте рынка, к которому отнесен объект оценки, оценщик изучил следующие источники:

1. Предложения к продаже земельных участков на различных интернет – ресурсах: www.avito.ru, cian.ru, www.domofond.ru и др.

На основании этого оценщик сделал вывод о приоритетном влиянии на цену земельных участков следующих характеристик:

1. Функциональное назначение;
2. Уторгование (разница между ценой предложения и ценой сделки);
3. Местоположение (удаленность от МКАД);
4. Площадь участка (фактор масштаба).

Ниже более подробно рассмотрим влияние этих факторов на стоимость объекта

Условия сделки (корректировка на торг, уторгование). Рынок недвижимости имеет ряд специфичных особенностей, одной из которых является возможность переговоров покупателя и продавца на предмет снижения цены предложения, причем данные переговоры достаточно часто приводят к положительному результату для покупателя. Цены объектов-аналогов являются ценами предложения. Реальные цены, по которым заключаются договора, как правило, ниже цен предложения.

Возможное значение корректировки на торг для участков приведены в справочнике «Справочнике оценщика недвижимости 2024. Земельные участки. Часть 2», Нижний Новгород, 2022 год. Согласно данным справочника корректировка на торг для земельных участков имеет следующие значения:

Класс объектов	Активный рынок		
	Среднее значение	Доверительный интервал	
1. Земельные участки под индустриальную застройку	12,9%	12,0%	13,7%
2. Земельные участки под коммерческую застройку	11,9%	11,1%	12,6%
3. Земельные участки под размещение специализированной сельскохозяйственной недвижимости	14,0%	12,7%	15,2%
4. Земельные участки под жилую застройку	9,7%	9,1%	10,3%
5. Земельные участки под объекты рекреации	16,0%	14,6%	17,4%

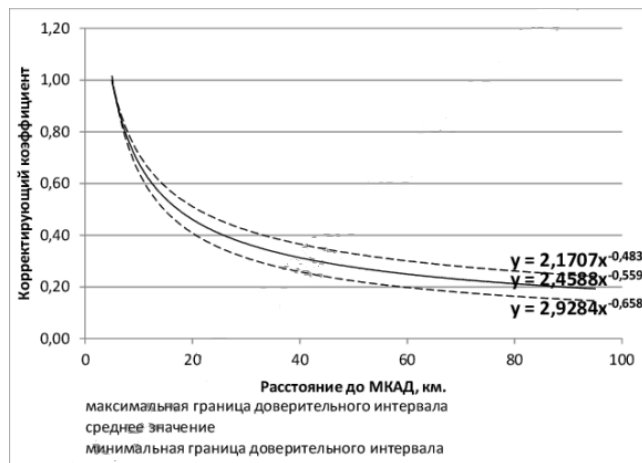
Функциональное назначение (категория земель, разрешенное использование) - один из наиболее весомых ценообразующих факторов. Процесс перевода земельного участка из одной категории в другую, а также смена разрешенного использования земельного участка – это трудоемкий, дорогостоящий и очень длительный процесс, не всегда возможный особенно в Московском регионе, где существует утвержденный генеральный план застройки и четкое зонирование земель по функциональному назначению.

Поэтому размер корректировки на функциональное назначение определить зачастую весьма затруднительно, по причине всего рекомендуется подбирать аналоги сопоставимого с оцениваемым земельным участком функционального назначения.

Удаленность от МКАД

Цена предложения недвижимости зависит от места расположения объекта оценки и его удаленности от МКАД. Это обусловлено сложившимся общественным мнением, различной привлекательностью районов города/регионов государства, удобством положения для объектов недвижимости определенного функционального назначения.

Возможное значение корректировки на удаление от МКАД приведены в справочнике «Справочнике оценщика недвижимости 2024. Земельные участки. Часть 1», Нижний Новгород, 2024 год. Согласно данным справочника зависимость цены от удаления от МКАД имеет следующий вид:



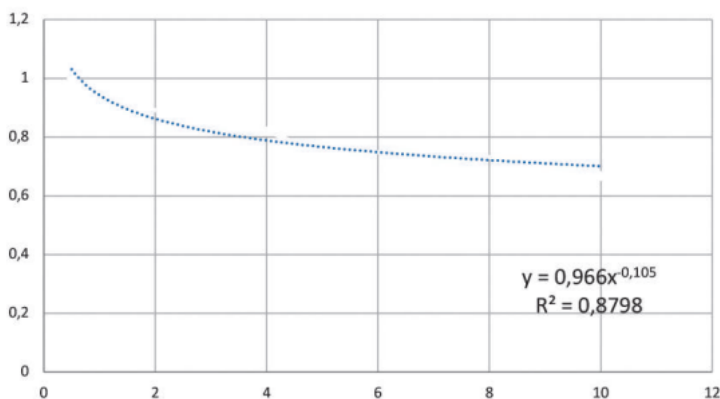
Площадь земельного участка.

На рынке продаж присутствует такой ценообразующий фактор, как площадь земельного участка.

При прочих равных условиях, большие по площади земельные участки могут продаваться по более низкой в пересчете на единицу площади цене, что обуславливается большим сроком экспозиции. В данном случае корректировка рассчитана на основании исследования зависимости цены участков от их площади.

Корректировка по данному фактору описана справочнике «Справочник коэффициентов, применяемых для определения стоимости объектов недвижимости, расположенных на территории московского региона (Москва и Московская область) 7-е издание от ABN Group:

Зависимость цены от площади для участков под дачное строительство



8.7. ОСНОВНЫЕ ВЫВОДЫ ОТНОСИТЕЛЬНО РЫНКА НЕДВИЖИМОСТИ В СЕГМЕНТАХ, НЕОБХОДИМЫХ ДЛЯ ОЦЕНКИ

Участки расположены в Юго-Восточном направлении по Новорязанскому шоссе.

Оценщиком были найдены предложения по продаже земельных участков в Московской области. На их основе можно сделать выводы о максимальной, минимальной и средней удельной стоимости 1 сотки.

Таблица 8.7-1 Диапазон цен предложений по продаже земельных участков, расположенные в Раменском районе Московской области.

Минимальное значение стоимости 1 сотки, руб.	12 234
Максимальное значение стоимости 1 сотки, руб.	32 735
Среднее значение стоимости 1 сотки, руб.	23 482

Источник: расчет Оценщика

Необходимо отметить, что приведенные диапазоны стоимости определены по предложениям о продаже/аренде аналогичных объектов, при этом на данном этапе не учитываются параметрические различия между оцениваемыми объектами и подобранными объектами-аналогами (местоположение, различие в общей площади, условие торга и т. п.). Конечная стоимость оцениваемых объектов может не попасть в выделенный диапазон после введения корректировок на параметрическое различие между оцениваемым объектом и подобранными объектами-аналогами.

На цену продажи наиболее существенное влияние оказывают следующие факторы:

1. Функциональное назначение;
2. Удаление от МКАД;
3. Площадь участка (фактор масштаба);
4. Индивидуальные характеристики.

9. ОПИСАНИЕ ПРОЦЕССА ОЦЕНКИ ОБЪЕКТА ОЦЕНКИ В ЧАСТИ ПРИМЕНЕНИЯ ПОДХОДОВ К ОЦЕНКЕ

Согласно п. 1 ФСО V, основными подходами, используемыми при проведении оценки, являются рыночный (сравнительный), доходный и затратный подходы. При выборе используемых при проведении оценки подходов следует учитывать не только возможность применения каждого из подходов, но и цели и задачи оценки, предполагаемое использование результатов оценки, допущения, полноту и достоверность исходной информации. На основе анализа указанных факторов обосновывается выбор подходов, используемых Оценщиком.

Согласно п. 2 ФСО V, Оценщик вправе самостоятельно определять необходимость применения тех или иных подходов к оценке и конкретных методов оценки в рамках применения каждого из подходов.

Ввиду определения справедливой стоимости в данном Отчете об оценке, Оценщик далее приводит особенности её расчёта.

Согласно п. 2 IFRS 13 справедливая стоимость — это рыночная оценка, а не оценка, формируемая с учетом специфики предприятия. По некоторым активам и обязательствам могут существовать наблюдаемые рыночные операции или рыночная информация. По другим активам и обязательствам наблюдаемые рыночные операции или рыночная информация могут отсутствовать. Однако цель оценки справедливой стоимости в обоих случаях одна и та же - определить цену, по которой проводилась бы операция, осуществляемая на организованном рынке, по продаже актива или передаче обязательства между участниками рынка на дату оценки в текущих рыночных условиях (то есть выходная цена на дату оценки с точки зрения участника рынка, который удерживает актив или имеет обязательство).

Если цена на идентичный актив или обязательство не наблюдается на рынке, предприятие оценивает справедливую стоимость, используя другой метод оценки, который обеспечивает максимальное использование уместных наблюдаемых исходных данных и минимальное использование ненаблюдаемых исходных данных. Поскольку справедливая стоимость является рыночной оценкой, она определяется с использованием таких допущений, которые участники рынка использовали бы при определении стоимости актива или обязательства, включая допущения о риске. Следовательно, намерение предприятия удержать актив или урегулировать или иным образом выполнить обязательство не является уместным фактором при оценке справедливой стоимости.

Цель оценки справедливой стоимости заключается в том, чтобы определить цену, по которой проводилась бы операция на добровольной основе по продаже актива или передаче обязательства между участниками рынка на дату оценки в текущих рыночных условиях. Оценка справедливой стоимости требует от предприятия выяснения всех указанных ниже моментов:

- конкретный актив или обязательство, являющееся объектом оценки (в соответствии с его единицей учета);
- в отношении нефинансового актива, исходное условие оценки, являющееся приемлемым для оценки (в соответствии с его наилучшим и наиболее эффективным использованием);
- основной (или наиболее выгодный) для актива или обязательства рынок;
- метод или методы оценки, приемлемые для определения справедливой стоимости, с учетом наличия данных для разработки исходных данных, представляющих допущения, которые использовались бы участниками рынка при установлении цены на актив или обязательство, а также уровня в иерархии справедливой стоимости, к которому относятся эти исходные данные.

Оценка справедливой стоимости предполагает проведение операции по продаже актива или передаче обязательства:

- на рынке, который является основным для данного актива или обязательства;
- при отсутствии основного рынка на рынке, наиболее выгодном для данного актива или обязательства.

Предприятию нет необходимости проводить изнуряющий поиск всех возможных рынков для идентификации основного рынка или, при отсутствии основного рынка, наиболее выгодного рынка, однако, оно должно учитывать всю информацию, которая является обоснованно доступной. При отсутствии доказательств обратного рынок, на котором предприятие вступило бы в сделку по

продаже актива или передаче обязательства, считается основным рынком или, при отсутствии основного рынка, наиболее выгодным рынком.

При наличии основного рынка для актива или обязательства оценка справедливой стоимости должна представлять цену на данном рынке (такая цена либо является непосредственно наблюдаемой, либо рассчитывается с использованием другого метода оценки), даже если цена на другом рынке является потенциально более выгодной на дату оценки.

Предприятие должно иметь доступ к основному (или наиболее выгодному) рынку на дату оценки. Поскольку различные предприятия (и направления бизнеса в рамках таких предприятий), осуществляющие различные виды деятельности, могут иметь доступ к различным рынкам, основные (или наиболее выгодные) рынки для одного и того же актива или обязательства могут быть разными для различных предприятий (и направлений бизнеса в рамках таких предприятий). Следовательно, основной (или наиболее выгодный) рынок (и, соответственно, участников рынка) необходимо рассматривать с точки зрения предприятия, учитывая таким образом различия между и среди предприятий, осуществляющих различные виды деятельности.

Для того чтобы добиться наибольшей последовательности и сопоставимости оценок справедливой стоимости и раскрытия соответствующей информации, IFRS 13 устанавливает иерархию справедливой стоимости, которая делит исходные данные для метода оценки, используемые для оценки справедливой стоимости, на три уровня. Иерархия справедливой стоимости отдает наибольший приоритет котировемым ценам (некорректируемым) на активных рынках для идентичных активов или обязательств (исходные данные 1 Уровня) и наименьший приоритет ненаблюдаемым исходным данным (исходные данные 3 Уровня).

Наличие уместных исходных данных и их относительная субъективность могут повлиять на выбор приемлемых методов оценки. Однако иерархия справедливой стоимости отдает приоритет исходным данным для методов оценки, а не методам оценки, используемым для оценки справедливой стоимости.

Иерархия справедливой стоимости (иерархия данных)

1. Исходные данные 1 Уровня - это котироваемые цены (некорректируемые) на активных рынках для идентичных активов или обязательств, к которым предприятие может получить доступ на дату оценки. Котироваемая цена на активном рынке представляет собой наиболее надежное доказательство справедливой стоимости и должна использоваться для оценки справедливой стоимости без корректировки всякий раз, когда она доступна.

Исходные данные 1 Уровня будут доступны для многих финансовых активов и финансовых обязательств, некоторые из которых могут быть обменены на многочисленных активных рынках (например, на различных биржах). Следовательно, особое внимание в пределах 1 Уровня уделяется определению следующего:

- основной рынок для актива или обязательства, или, при отсутствии основного рынка, наиболее выгодный рынок для актива или обязательства;
- может ли предприятие участвовать в операции с активом или обязательством по цене данного рынка на дату оценки.

Исходные данные 1 Уровня должны корректироваться только в следующих случаях:

- когда предприятие удерживает большое количество аналогичных (но неидентичных) активов или обязательств (например, долговые ценные бумаги), которые оцениваются по справедливой стоимости, а котироваемая цена на активном рынке существует, но не является доступной в любой момент, для каждого из данных активов или обязательств по отдельности (то есть при условии наличия большого количества аналогичных активов или обязательств, удерживаемых предприятием, было бы трудно получить информацию о ценах для каждого отдельного актива или обязательства на дату оценки). В таком случае в качестве практического подручного средства предприятие может оценивать справедливую стоимость, используя альтернативный метод оценки, который не основывается исключительно на котировемых ценах (например, матричное ценообразование). Однако использование альтернативного метода оценки приводит к получению оценки справедливой стоимости, которая относится к более низкому уровню в иерархии справедливой стоимости.
- когда котироваемая цена на активном рынке не представляет собой справедливую стоимость на

дату оценки. Так может обстоять дело, когда, например, существенные события (такие как операции на рынке «от принципала к принципалу», торги на посредническом рынке или объявления) имеют место после закрытия рынка, но до наступления даты оценки. Предприятие должно установить и последовательно применять политику идентификации таких событий, которые могут повлиять на оценки справедливой стоимости. Однако если котируемая цена корректируется с учетом новой информации, такая корректировка приводит к получению оценки справедливой стоимости, которая относится к более низкому уровню в иерархии справедливой стоимости.

- при оценке справедливой стоимости обязательства или собственного долевого инструмента предприятия с использованием котируемой цены на идентичную единицу, которая продается как актив на активном рынке, и такая цена должна корректироваться с учетом факторов, специфических для единицы или актива. Если корректировка котируемой цены актива не требуется, результатом будет получение оценки справедливой стоимости, относимой к 1 Уровню в иерархии справедливой стоимости. Однако любая корректировка котируемой цены актива приведет к получению оценки справедливой стоимости, относимой к более низкому уровню в иерархии справедливой стоимости.

2. Исходные данные 2 Уровня - это исходные данные, которые не являются котируемыми ценами, включенными в 1 Уровень, и которые прямо или косвенно являются наблюдаемыми для актива или обязательства. Если актив или обязательство имеет определенный (договорной) период, исходные данные 2 Уровня должны быть наблюдаемыми для практически всего срока действия актива или обязательства. Исходные данные 2 Уровня включают следующее:

- котируемые цены на аналогичные активы или обязательства на активных рынках.
- котируемые цены на идентичные или аналогичные активы, или обязательства на рынках, которые не являются активными.
- исходные данные, за исключением котируемых цен, которые являются наблюдаемыми для актива или обязательства, например:
 - ✓ ставки вознаграждения и кривые доходности, наблюдаемые с обычно котируемыми интервалами;
 - ✓ подразумеваемая волатильность;
 - ✓ кредитные спреды.
- подтверждаемые рынком исходные данные.

Корректировки исходных данных 2 Уровня меняются в зависимости от факторов, специфических для актива или обязательства. Такие факторы включают следующее:

- состояние или местонахождение актива;
- степень, в которой исходные данные относятся к единицам, которые сопоставимы с активом или обязательством;
- объем или уровень деятельности на рынках, на которых наблюдаются эти исходные данные.

Корректировка исходных данных 2 Уровня, которые являются существенными для оценки в целом, может привести к получению оценки справедливой стоимости, которая относится к 3 Уровню в иерархии справедливой стоимости, если для корректировки используются существенные ненаблюдаемые исходные данные.

3. Исходные данные 3 Уровня - это ненаблюдаемые исходные данные для актива или обязательства. Ненаблюдаемые исходные данные должны использоваться для оценки справедливой стоимости в том случае, если уместные наблюдаемые исходные данные не доступны, таким образом учитываются ситуации, при которых наблюдается небольшая, при наличии таковой, деятельность на рынке в отношении актива или обязательства на дату оценки. Однако цель оценки справедливой стоимости остается прежней, то есть выходная цена на дату оценки с точки зрения участника рынка, который удерживает актив или имеет обязательство. Следовательно, ненаблюдаемые исходные данные должны отражать допущения, которые участники рынка использовали бы при установлении цены на актив или обязательство, включая допущения о риске.

Допущения о риске включают риск, присущий конкретному методу оценки, используемому для оценки справедливой стоимости (такому как модель ценообразования), и риск, присущий исходным данным метода оценки. Оценка, не включающая корректировку с учетом рисков, не будет

представлять оценку справедливой стоимости, если участники рынка будут включать такую корректировку при установлении цены на актив или обязательство. Например, может возникнуть необходимость включить корректировку с учетом рисков при наличии значительной неопределенности оценки.

Применять ненаблюдаемые исходные данные следует, используя всю информацию, доступную в сложившихся обстоятельствах, которая может включать собственные данные предприятия. При разработке ненаблюдаемых исходных данных предприятие может начать со своих собственных данных, но оно должно корректировать эти данные, если обоснованно доступная информация указывает на то, что другие участники рынка использовали бы другие данные или существует какая-то информация, специфическая для предприятия, которая недоступна для других участников рынка (например, синергия, специфическая для предприятия). Предприятию нет необходимости прилагать чрезмерные усилия, чтобы получить информацию о допущениях участников рынка. Однако предприятие должно учитывать всю информацию о допущениях участников рынка, которая является обоснованно доступной. Ненаблюдаемые исходные данные, разработанные в соответствии с вышеописанной процедурой, считаются допущениями участников рынка и удовлетворяют цели оценки справедливой стоимости.

Методы оценки

Оценка должна проводиться такими методами оценки, которые являются приемлемыми в сложившихся обстоятельствах и для которых доступны данные, достаточные для оценки справедливой стоимости, при этом максимально используются уместные наблюдаемые исходные данные и минимально используя ненаблюдаемые исходные данные.

Три наиболее широко используемыми методами оценки являются рыночный подход, затратный подход и доходный подход. Необходимо использовать методы оценки, совместимые с одним или несколькими из данных подходов для оценки справедливой стоимости.

В некоторых случаях приемлемым будет использование одного метода оценки (например, при оценке актива или обязательства с использованием котируемой цены на активном рынке для идентичных активов или обязательств). В других случаях приемлемым будет использование множественных методов оценки (например, так может обстоять дело при оценке единицы, генерирующей денежные средства). Если для оценки справедливой стоимости используются множественные методы оценки, то результаты (то есть соответствующие показатели справедливой стоимости) должны оцениваться путем рассмотрения целесообразности диапазона значений, обозначенных данными результатами. Оценка справедливой стоимости — это значение в пределах такого диапазона, которое наиболее точно представляет справедливую стоимость в сложившихся обстоятельствах.

9.1. Рыночный (сравнительный) подход

В соответствии с IFRS 13 при рыночном подходе используются цены и другая уместная информация, генерируемая рыночными операциями с идентичными или сопоставимыми (то есть аналогичными) активами, обязательствами или группой активов и обязательств, такой как бизнес.

Например, в методах оценки, совместимых с рыночным подходом, часто используются рыночные множители, возникающие из комплекта сопоставимых показателей. Множители могут находиться в одних диапазонах с другим множителем по каждому сопоставимому показателю. Для выбора надлежащего множителя из диапазона требуется использовать суждение с учетом качественных и количественных факторов, специфических для оценки.

Методы оценки, совместимые с рыночным подходом, включают матричное ценообразование. Матричное ценообразование — это математический метод, используемый преимущественно для оценки некоторых видов финансовых инструментов, таких как долговые ценные бумаги, не основываясь лишь на котируемых ценах на определенные ценные бумаги, а скорее на отношении ценных бумаг к другим котируемым ценным бумагам, используемым как ориентир.

Основным методом рыночного подхода является *метод сравнения продаж*. Он основывается на том, что цены имущества определяются рынком. Таким образом, показатель рыночной стоимости можно рассчитать на основании изучения рыночных цен объектов имущества, конкурирующих друг с другом за долю на рынке. Применяемый процесс сопоставления является основополагающим для процесса оценки.

После того как данные по продажам будут отобраны и верифицированы, следует выбрать и проанализировать одну или несколько единиц сравнения. Единицы сравнения используют две составные части, для того чтобы вывести некий множитель (к примеру, цену в расчете на (физическую) единицу измерения или отношение, например, получаемое делением продажной цены имущества на его чистый доход, т.е. мультипликатор чистого дохода или число лет, за которое окупается покупка (букв. «годы покупки» — *years' purchase*)), который отражает точные различия между объектами имущества. Единицы сравнения, которые покупатели и продавцы на данном рынке используют при принятии своих решений о покупке и продаже, приобретают особую значимость, и им может придаваться больший вес.

Специфическими характеристиками объектов имущества и сделок, которые приводят к вариациям цен, уплачиваемых за недвижимость, являются элементы сравнения. При подходе на основе сравнения продаж они имеют решающее значение. Элементы сравнения включают:

- ✓ передаваемые имущественные права, ограничения (обременения) этих прав;
- ✓ условия финансирования состоявшейся или предполагаемой сделки;
- ✓ условия аренды;
- ✓ условия рынка;
- ✓ местоположение объекта;
- ✓ физические характеристики объекта;
- ✓ экономические характеристики;
- ✓ вид использования и (или) зонирование;
- ✓ наличие движимого имущества, не связанного с недвижимостью;
- ✓ другие характеристики (элементы), влияющие на стоимость.

Чтобы провести непосредственные сравнения между имуществом, являющимся предметом сравниваемой продажи, и оцениваемым имуществом, Исполнитель должен рассмотреть возможные корректировки, основанные на различиях в элементах сравнения. Корректировки могут уменьшить различия между каждым сравниваемым имуществом и оцениваемым имуществом.

По российским Федеральным стандартам оценочной деятельности, аналогом рыночного подхода является сравнительный подход.

В соответствии с п. 4 ФСО V Сравнительный подход представляет собой совокупность методов оценки, основанных на сравнении объекта оценки с идентичными или аналогичными объектами (аналогами). Сравнительный подход основан на принципах ценового равновесия и замещения.

Рассматривая возможность и целесообразность применения сравнительного подхода, оценщику необходимо учитывать объем и качество информации о сделках с объектами, аналогичными объекту оценки, в частности:

- активность рынка (значимость сравнительного подхода тем выше, чем больше сделок с аналогами осуществляется на рынке);
- доступность информации о сделках (значимость сравнительного подхода тем выше, чем надежнее информация о сделках с аналогами);
- актуальность рыночной ценовой информации (значимость сравнительного подхода тем выше, чем меньше удалены во времени сделки с аналогами от даты оценки и чем стабильнее рыночные условия были в этом интервале времени);
- степень сопоставимости аналогов с объектом оценки (значимость сравнительного подхода тем выше, чем ближе аналоги по своим существенным характеристикам к объекту оценки и чем меньше корректировок требуется вносить в цены аналогов).

Методы сравнительного подхода основаны на использовании ценовой информации об аналогах (цены сделок и цены предложений). При этом оценщик может использовать ценовую информацию об объекте оценки (цены сделок, цена обязывающего предложения, не допускающего отказа от сделки). Если сведения о совершенных сделках отсутствуют или их недостаточно для определения стоимости объекта оценки, оценщик может использовать цены предложений. Цена предложения представляет

собой мнение одной из сторон потенциальной сделки, заинтересованной в более высокой цене. П.6-7 ФСО V

9.2. Доходный подход

В соответствии с IFRS 13 при использовании доходного подхода будущие суммы (например, потоки денежных средств или доходы и расходы) преобразовываются в единую сумму на текущий момент (то есть дисконтированную). При использовании доходного подхода оценка справедливой стоимости отражает текущие рыночные ожидания в отношении таких будущих сумм.

Методы оценки доходным подходом:

- методы оценки по приведенной стоимости;
- модели оценки опциона, такие как формула Блэка-Шоулса-Мертон или биномиальная модель (то есть структурная модель), которые включают методы оценки по приведенной стоимости и отражают как временную, так и внутреннюю стоимость опциона; и
- метод дисконтированных денежных потоков, который используется для оценки справедливой стоимости некоторых нематериальных активов.

Методы оценки по приведенной стоимости

Приведенная стоимость (то есть применение доходного подхода) - это инструмент, используемый для связывания будущих сумм (например, потоков денежных средств или значений стоимости) с существующей суммой с использованием ставки дисконтирования. Определение справедливой стоимости актива или обязательства с использованием метода оценки по приведенной стоимости охватывает все следующие элементы с точки зрения участников рынка на дату оценки:

- оценка будущих потоков денежных средств от оцениваемого актива или обязательства;
- ожидания в отношении возможных изменений суммы и времени получения потоков денежных средств, представляющих неопределенность, присущую потокам денежных средств;
- временная стоимость денег, представленная ставкой по безрисковым монетарным активам, сроки погашения или сроки действия которых совпадают с периодом, охватываемым потоками денежных средств, и которые не представляют никакой неопределенности в отношении сроков и риска дефолта для их держателя (то есть безрисковая ставка вознаграждения);
- цена, уплачиваемая за принятие неопределенности, присущей потокам денежных средств (то есть премия за риск);
- другие факторы, которые участники рынка приняли бы во внимание в сложившихся обстоятельствах;
- в отношении обязательства, риск невыполнения обязательств, относящийся к данному обязательству, включая собственный кредитный риск предприятия (то есть лица, принявшего на себя обязательство).

Методы оценки по приведенной стоимости отличаются в зависимости от того, как они используют элементы, описанные выше. Однако нижеследующие общие принципы регулируют применение любого метода оценки по приведенной стоимости, используемого для оценки справедливой стоимости:

- потоки денежных средств и ставки дисконтирования должны отражать допущения, которые использовались бы участниками рынка при установлении цены на актив или обязательство;
- для потоков денежных средств и ставок дисконтирования должны учитываться только те факторы, которые относятся к оцениваемому активу или обязательству;
- для того чтобы избежать двойного учета или не упустить влияние факторов риска, ставки дисконтирования должны отражать допущения, совместимые с допущениями, присущими потокам денежных средств. Например, ставка дисконтирования, отражающая

неопределенность ожиданий в отношении будущего дефолта, будет приемлемой при использовании предусмотренных договором потоков денежных средств от ссуды (то есть метод корректировки ставки дисконтирования). Та же самая ставка не должна применяться при использовании ожидаемых (то есть взвешенных с учетом вероятности) потоков денежных средств (то есть метод оценки по ожидаемой приведенной стоимости), потому что ожидаемые потоки денежных средств уже отражают допущения о неопределенности в отношении будущего дефолта; вместо этого должна использоваться ставка дисконтирования, соизмеримая с риском, присущим ожидаемым потокам денежных средств;

- допущения в отношении потоков денежных средств и ставок дисконтирования должны быть последовательными между собой. Например, номинальные потоки денежных средств, которые включают эффект инфляции, должны дисконтироваться по ставке, включающей эффект инфляции. Номинальная безрисковая ставка вознаграждения включает эффект инфляции. Фактические потоки денежных средств, исключая эффект инфляции, должны дисконтироваться по ставке, исключая эффект инфляции. Аналогичным образом потоки денежных средств за вычетом налогов должны дисконтироваться с использованием ставки дисконтирования за вычетом налогов. Потоки денежных средств до уплаты налогов должны дисконтироваться по ставке, совместимой с указанными потоками денежных средств;
- ставки дисконтирования должны учитывать основополагающие экономические факторы, связанные с валютой, в которой выражены потоки денежных средств.

Определение справедливой стоимости с использованием методов оценки по приведенной стоимости осуществляется в условиях неопределенности, потому что используемые потоки денежных средств являются скорее расчетными величинами, нежели известными суммами. Во многих случаях как сумма, так и сроки получения потоков денежных средств являются неопределенными. Даже предусмотренные договором фиксированные суммы, такие как платежи по ссуде, являются неопределенными, если существует риск дефолта.

Модели оценки опциона:

- Модель ценообразования опционов Блэка-Шоулза (англ. Black-Scholes Option Pricing Model, ОРМ) — это модель, которая определяет теоретическую цену на европейские опционы, подразумевающая, что если базовый актив торгуется на рынке, то цена опциона на него неявным образом уже устанавливается самим рынком. Данная модель получила широкое распространение на практике и, помимо всего прочего, может также использоваться для оценки всех производных бумаг, включая варранты, конвертируемые ценные бумаги, и даже для оценки собственного капитала финансово зависимых фирм.

Согласно Модели Блэка-Шоулза, ключевым элементом определения стоимости опциона является ожидаемая волатильность базового актива. В зависимости от колебания актива, цена на него возрастает или понижается, что прямопропорционально влияет на стоимость опциона. Таким образом, если известна стоимость опциона, то можно определить уровень волатильности ожидаемой рынком¹⁹.

- Биномиальная модель предполагает больший объем вычислений, чем модель Блэка-Шоулза и позволяет вводить собственное распределение цен. Данная модель также известна как биномиальная модель Кокса-Росса-Рубинштейна или C-11-П-модель.
- Биномиальная модель дает представление о детерминантах стоимости опциона. Она определяется не ожидаемой ценой актива, а его текущей ценой, которая, естественно, отражает ожидания, связанные с будущим. Биномиальная модель в гораздо большей степени приспособлена для анализа досрочного исполнения опциона, поскольку в ней учитываются денежные потоки в каждом периоде времени, а не только на момент истечения²⁰.

Метод дисконтированных денежных потоков

Согласно п. 11 Приложения В IFRS 3 метод дисконтированных денежных потоков используется для

¹⁹ Источник: данные интернет-портала «Economicportal»: Модель Блэка-Шоулза (http://www.economicportal.ru/ponyatiya-all/black_scholes_model.html)

²⁰ Источники: Лоренс Дж. МакМиллан. МакМиллан «Об опционах» — М.: «ИК «Аналитика», 2002 г. (<http://economy.ru.com/forex-treiding/binomialnaya-model.html>); Большая Энциклопедия Нефти Газа (<http://www.ngpedia.ru/id159752p1.html>)

оценки справедливой стоимости нематериальных активов. В связи с тем, что объекты исследования не являются нематериальными активами, данный метод не рассматривается в рамках настоящего Отчета.

По российским Федеральным стандартам оценочной деятельности, так же имеется доходный подход.

В соответствии с п. 11 ФСО № V доходный подход представляет собой совокупность методов оценки, основанных на определении текущей стоимости ожидаемых будущих денежных потоков от использования объекта оценки. Доходный подход основан на принципе ожидания выгод.

Рассматривая возможность и целесообразность применения доходного подхода, оценщику необходимо учитывать:

- способность объекта приносить доход (значимость доходного подхода выше, если получение дохода от использования объекта соответствует целям приобретения объекта участниками рынка);
- степень неопределенности будущих доходов (значимость доходного подхода тем ниже, чем выше неопределенность, связанная с суммами и сроками поступления будущих доходов от использования объекта).

В рамках доходного подхода применяются различные методы, основанные на прямой капитализации или дисконтировании будущих денежных потоков (доходов).

9.3. ЗАТРАТНЫЙ ПОДХОД

В соответствии с IFRS 13 при затратном подходе отражается сумма, которая потребовалась бы в настоящий момент для замены производительной способности актива (часто называемой текущей стоимостью замещения).

С точки зрения продавца как участника рынка цена, которая была бы получена за актив, основана на той сумме, которую покупатель как участник рынка заплатит, чтобы приобрести или построить замещающий актив, обладающий сопоставимой пользой, с учетом морального износа. Причина этого заключается в том, что покупатель как участник рынка не заплатит бы за актив сумму больше, чем сумма, за которую он мог бы заменить производительную способность данного актива.

По российским Федеральным стандартам оценочной деятельности, так же имеется затратный подход.

В соответствии с п. 24 ФСО V Затратный подход представляет собой совокупность методов оценки, основанных на определении затрат, необходимых для воспроизводства или замещения объекта оценки с учетом совокупного обесценения (износа) объекта оценки и (или) его компонентов. Затратный подход основан на принципе замещения

В рамках затратного подхода применяются следующие методы:

- метод затрат воспроизводства или затрат замещения;
- метод суммирования стоимости компонентов в составе объекта оценки.

Затраты замещения (стоимость замещения) представляют собой текущие затраты на создание или приобретение объекта эквивалентной полезности без учета его точных физических свойств. Обычно затраты замещения относятся к современному аналогичному объекту, обеспечивающему равноценную полезность, имеющему современный дизайн и произведенному с использованием современных экономически эффективных материалов и технологий

Затраты воспроизводства (стоимость воспроизводства) представляют собой текущие затраты на воссоздание или приобретение точной копии объекта. Расчет на основе затрат воспроизводства целесообразно применять в следующих случаях:

- полезность рассматриваемого объекта может быть обеспечена только точной его копией;
- затраты на создание или приобретение современного аналога больше, чем затраты на создание точной копии рассматриваемого объекта.

Согласно п. 24 ФСО № 7, затратный подход рекомендуется применять в следующих случаях:

- ◆ для оценки объектов недвижимости - земельных участков, застроенных объектами

капитального строительства, или объектов капитального строительства, но не их частей, например жилых и нежилых помещений;

- ◆ для оценки недвижимости, если она соответствует наиболее эффективному использованию земельного участка как незастроенного, и есть возможность корректной оценки физического износа, а также функционального и внешнего (экономического) устареваний объектов капитального строительства;
- ◆ при низкой активности рынка, когда недостаточно данных, необходимых для применения рыночного (сравнительного) и доходного подходов к оценке, а также для оценки недвижимости специального назначения и использования (например, линейных объектов, гидротехнических сооружений, водонапорных башен, насосных станций, котельных, инженерных сетей и другой недвижимости, в отношении которой рыночные данные о сделках и предложениях отсутствуют).

Вывод: из проведенного выше анализа следует, что МСФО и ФСО включают в себя 3 подхода при проведении оценки. Исключением является различие в наименовании сравнительного подхода, по МСФО данный подход называется рыночным. Три подхода к оценке независимы друг от друга, хотя каждый из них основывается на одних и тех же экономических принципах. Предполагается, что все три подхода должны приводить к одинаковому результату, однако, окончательное заключение о стоимости зависит от рассмотрения всех используемых данных и от особенностей согласования всех показателей.

В связи с тем, что рынок земельных участков достаточно развит, в открытых источниках информации находится большое количество предложений, поэтому в рамках настоящего исследования применение рыночного (сравнительного) подхода является наиболее достоверным и целесообразным, исходя из иерархии данных и их доступности. Исполнитель считает целесообразным не применять доходный подход, так как отсутствует информация о денежных потоках связанных с оцениваемым объектам и исходя из приоритета и возможности применения рыночного (сравнительного) подхода.

9.4. ОПРЕДЕЛЕНИЕ СТОИМОСТИ В РАМКАХ СРАВНИТЕЛЬНОГО ПОДХОДА

Метод сравнения продаж определяет справедливую стоимость объекта на основе анализа продаж сопоставимых объектов недвижимости, которые сходны с оцениваемым объектом по размеру и использованию. Данный метод предполагает, что рынок установит цену для оцениваемого объекта тем же самым образом, что и для сопоставимых, конкурентных объектов. Для того, чтобы применить метод сравнительных продаж, оценщики используют ряд принципов оценки, включая принцип замещения, который гласит, что стоимость недвижимости, которая имеет объекты - заместители на рынке, обычно устанавливается исходя из затрат на приобретение «равно желаемого объекта-заместителя».

Применение метода сравнительных продаж заключается в последовательном выполнении следующих действий:

- подробное исследование рынка с целью получения достоверной информации обо всех факторах, имеющих отношение к объектам сравнимой полезности;
- определение подходящих единиц сравнения и проведение сравнительного анализа по каждой единице;
- сопоставление оцениваемого объекта с выбранными объектами сравнения с целью корректировки их стоимостей или исключения из списка сравниваемых;
- приведение ряда скорректированных показателей стоимости сравнимых объектов к справедливой стоимости объекта оценки.

В процессе сбора информации по сопоставимым объектам Оценщик не обнаружил информацию о совершенных сделках купли-продажи аналогичных оцениваемым участкам, т.к. информация об условиях продажи и реальной цене сделки, как правило, носит конфиденциальный характер. Поэтому расчет стоимости объектов сравнительным методом основывался на ценах предложения с учетом корректировок.

Анализ сделок по сопоставимым объектам обеспечивает оценщика информацией о цене аналога в целом. Эти данные могут использоваться только в том случае, если размеры аналога идентичны размерам оцениваемого объекта. На практике они обычно не совпадают. Чтобы сравнивать объекты недвижимости, которые отличаются по своим характеристикам, нужно найти их «общий знаменатель».

Выбор единицы сравнения

Выбор единицы сравнения зависит от вида оцениваемой недвижимости, и различными сегментами рынка недвижимости используются различные единицы сравнения.

При продажах земель используются следующие единицы сравнения:

- цена за 1 га (1 акр, 1 сотка) — при продажах больших участков земли, сельхозугодий, участков под коттеджи, участков промышленного назначения;

- цена за 1 кв.м. при продажах земли под застройку в населенных пунктах с плотной застройкой;

При анализе продаж застроенных участков используются следующие единицы сравнения:

- цена за 1 кв.м. общей площади улучшений — при продаже объектов недвижимости, которые настолько схожи по своим характеристикам, что их просто можно сравнивать друг с другом в кв.м.

В качестве единицы сравнения выбрана удельная стоимость объекта недвижимости за 1 сотку. Данная единица сравнения используется покупателями и продавцами, а также другими специалистами на рынке земельных участков.

Объем доступных оценщику рыночных данных об объектах-аналогах

Были проанализированные данные из открытых источников по продаже земельных участков раздел 8.5 Анализ фактических данных о ценах сделок и (или) предложений с объектами недвижимости из сегмента рынка, к которому может быть отнесен оцениваемый объект (скрины объявлений представлены в приложении 3).

Правила отбора объектов-аналогов для проведения расчетов

Подбор объектов-аналогов для дачного строительства происходил по следующим критериям:

- ✓ Объекты подбирались с расположением в Юго-Восточном направлении Московской области.
- ✓ Разрешенное использование: для дачного строительства.

Сравнительный анализ объекта оценки и каждого объекта-аналога по всем элементам сравнения

В результате применения правил отбора были отсеяны объекты с ценовыми характеристиками, нетипичными для выборки, в составе которой они представлены. Как правило, это объекты, имеющие минимальные или максимальные цены, в силу чего их присутствие в выборке целесообразно признать нетипичным и, как следствие, приводит к высокой погрешности такого рода вычислений.

Для расчета земельных участков Оценщик взял за основу участок с кадастровым номером 50:23:0000000:151714 площадью 968,25 сот. с максимальной площадью среди участков, входящих в состав объекта оценки.

Таблица 9.4-1 Характеристики сопоставимых объектов, используемых для расчета стоимости земельного

Характеристики	Объект оценки	Объект-аналог №1	Объект-аналог №2	Объект-аналог №3
Источник информации		https://ramenskoye.cian.ru/sale/suburban/234873803/	https://www.avito.ru/beloozyorskiy/zemelnye_uchastki/uchastok_223_ga_snt_dnp_2868813603	https://move.ru/objects/prodaetsya_sh_naznacheniya_ploschadyu_20000_kvm_ploschadyu_200_sotok_moskovskaya_ramenskiy_novoharitonovo_6923111294/
Местоположение	Московская область, Раменский район	Московская область, Раменский городской округ, Лысцево деревня	Московская область, Раменский городской округ, Колоколово деревня	Московская область, Раменский г.о., с. Новохаритоново
Направление	Юго-Восточное	Юго-Восточное	Юго-Восточное	Юго-Восточное

Характеристики	Объект оценки	Объект-аналог №1	Объект-аналог №2	Объект-аналог №3
Удаленность от МКАД	55	71,00	54,00	48,00
Категория земли	Земли сельскохозяйственного назначения	Земля сельскохозяйственного назначения	Земля сельскохозяйственного назначения	Земля сельскохозяйственного назначения
Разрешенное использование	Под дачное строительство	Под дачное строительство	Под дачное строительство	Под дачное строительство
Передаваемые права	Собственность	Собственность	Собственность	Собственность
Площадь участка, сотка	968,25	245,00	223,00	200,00
Инженерные коммуникации	Есть возможность подключения	Есть возможность подключения	Есть возможность подключения	Есть возможность подключения
Подъездные пути	Имеются	Имеются	Имеются	Имеются
Стоимость предложения, руб.		6 000 000	7 300 000	5 800 000
Стоимость предложения за 1 сотку, руб.		24 490	32 735	29 000

Источник: составлено Оценщиком

Таблица 9.4-2 Расчет удельной стоимости за 1 сотку участка, под дачное строительство в Раменском районе

Элементы сравнения	Ед. срав.	Объект оценки	Объект аналог №1	Объект аналог №3	Объект аналог №3
Цена продажи (предложения)	руб./сот.		24 490	32 735	29 000
Общая площадь	сот.	968,25	245,00	223,00	200,00
Передаваемые имущественные права, ограничения (обременения) этих прав					
Качество прав		Собственность	Собственность	Собственность	Собственность
Величина корректировки	%		0,00%	0,00%	0,00%
Скорректированная цена	руб./сот.		24 490	32 735	29 000
Обременения		Доверительное управление	Не выявлены	Не выявлены	Не выявлены
Величина корректировки	%		0,00%	0,00%	0,00%
Скорректированная цена	руб./сот.		24 490	32 735	29 000
Условия финансирования состоявшейся или предполагаемой сделки					
Нетипичные условия финансирования		Отсутствуют	Отсутствуют	Отсутствуют	Отсутствуют
Величина корректировки	%		0,00%	0,00%	0,00%
Скорректированная цена	руб./сот.		24 490	32 735	29 000
Условия продажи					
Особые условия продажи		Отсутствуют	Отсутствуют	Отсутствуют	Отсутствуют
Величина корректировки	%		0,00%	0,00%	0,00%
Скорректированная цена	руб./сот.		24 490	32 735	29 000
Условия рынка					
Время продажи			Актуально на дату оценки	Актуально на дату оценки	Актуально на дату оценки
Величина корректировки	%		0,0%	0,0%	0,0%
Скорректированная цена	руб./сот.		24 490	32 735	29 000
Наличие торга			Торг предусмотрен	Торг предусмотрен	Торг предусмотрен
Величина корректировки	%		-10,30%	-10,30%	-10,30%
Скорректированная цена	руб./сот.		21 968	29 363	26 013
Местоположение и окружение объекта					
Место нахождения		Московская область, Раменский район	Московская область, Раменский городской округ, Лысцево деревня	Московская обл., Раменский г.о., д. Колоколово	Московская область, Раменский городской округ, Лысцево деревня
Величина корректировки			0,00%	0,00%	0,00%
Скорректированная цена			21 968	29 363	26 013
Расстояние до областного центра	км	55	71	54	48
Величина корректировки	%		15,34%	-1,02%	-7,33%
Скорректированная цена	руб./сот.		25 338	29 063	24 106
Использование или зонирование					
Категория земли		Земли сельскохозяйственного назначения	Земля сельскохозяйственного назначения	Земли сельскохозяйственного назначения	Земли сельскохозяйственного назначения

Элементы сравнения	Ед. срав.	Объект оценки	Объект аналог №1	Объект аналог №3	Объект аналог №3
Величина корректировки	%		0,00%	0,00%	0,00%
Скорректированная цена	руб./сот.		25 338	29 063	24 106
Вид разрешенного использования		Дачное строительство	Дачное строительство	Дачное строительство	Дачное строительство
Величина корректировки	%		0,00%	0,00%	0,00%
Скорректированная цена	руб./сот.		25 338	29 063	24 106
Физические характеристики					
Площадь земельного участка	сот.	968,25	245,00	223,00	200,00
Величина корректировки	%		-13,00%	-14,00%	-15,00%
Скорректированная цена	руб./сот.		22 044	24 994	20 490
Экономические характеристики					
Наличие подъездных путей		Имеются	Имеются	Имеются	Имеются
Величина корректировки	%		0,00%	0%	0%
Скорректированная цена	руб./сот.		22 044	24 994	20 490
Выводы					
Общая чистая коррекция	%		28,34%	15,02%	22,33%
$1/(1+Sn)$			0,779	0,869	0,817
Весовой коэффициент			0,316	0,353	0,331
Вклад аналога			6966	8823	6782
Удельная стоимость за 1 сот. руб.	руб./сот.	22 571			

Источник: составлено Оценщиком

Комментарии к расчетным таблицам:

Условия сделки (корректировка на торг, уторгование).

Возможное значение корректировки на торг для участков приведены в справочнике «Справочнике оценщика недвижимости 2024. Земельные участки. Часть 2», Нижний Новгород, 2022 год. Согласно данным справочника корректировка на торг для земельных участков имеет следующие значения:

Класс объектов	Активный рынок		
	Среднее значение	Доверительный интервал	
1. Земельные участки под индустриальную застройку	12,9%	12,0%	13,7%
2. Земельные участки под коммерческую застройку	11,9%	11,1%	12,6%
3. Земельные участки под размещение специализированной сельскохозяйственной недвижимости	14,0%	12,7%	15,2%
4. Земельные участки под жилую застройку	9,7%	9,1%	10,3%
5. Земельные участки под объекты рекреации	16,0%	14,6%	17,4%

Учитывая размер земельных участков, корректировка на торг была принята в размере максимального значения диапазона для участков под жилищное строительство в размере -10,3%.

Корректировка на удаление от МКАД

Возможное значение корректировки на удаление от МКАД приведены в справочнике «Справочнике оценщика недвижимости 2024. Земельные участки. Часть 1», Нижний Новгород, 2024 год. Согласно данным справочника зависимость цены от удаления от МКАД имеет следующий вид:

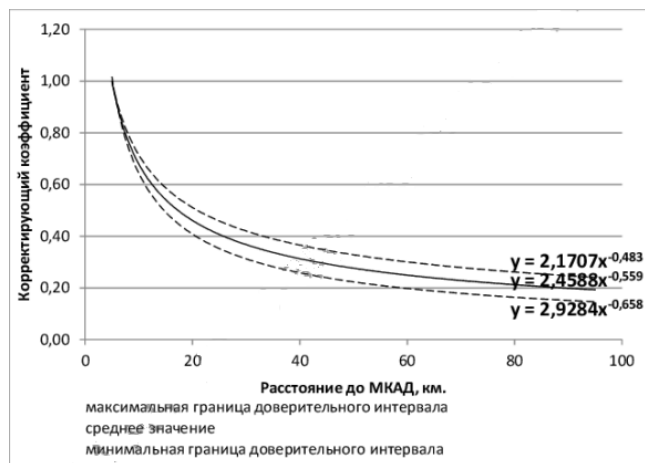


Таблица 9.4-3 Расчет корректировки на удаленность от МКАД

Параметр	Объект оценки	Объект-аналог 1	Объект-аналог 2	Объект-аналог 3
Удаленность от МКАД, км.	55	71	54	48
Модельная корректировка	0,2617	0,2269	0,2644	0,2824
Корректировка		15,34%	-1,02%	-7,33%

Корректировки на площадь для участков под дачное строительство

Корректировка по данному фактору описана справочнике «Справочник коэффициентов, применяемых для определения стоимости объектов недвижимости, расположенных на территории московского региона (Москва и Московская область) 7-е издание от ABN Group:

Зависимость цены от площади для участков под дачное строительство

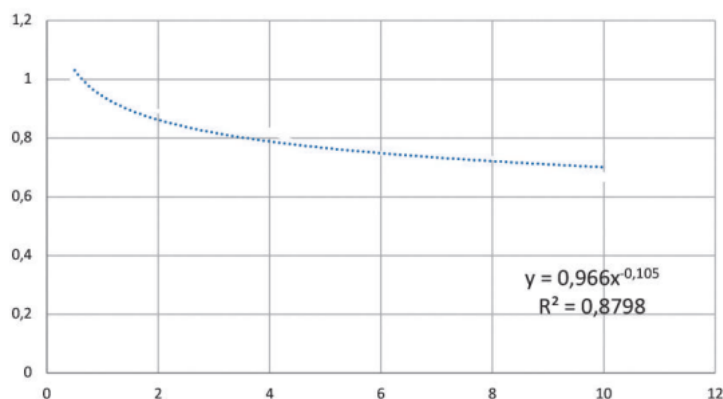


Таблица 9.4-4 Расчет корректировки на площадь

Параметр	Объект оценки	Объект-аналог №1	Объект-аналог №2	Объект-аналог №3
Площадь сот.	968,25	245,00	223,00	200,00
Коэффициент корректировки	0,4693	0,5421	0,5475	0,5538
Корректировка		-13%	-14%	-15%

Источник: составлено Оценщиком

Внесение весовых коэффициентов

Согласно требованиям ФСО, необходимо производить обоснование всех расчетов и результатов в отчете об оценке.

Необходимо рассчитать параметр, обратный удельному весу суммы корректировок по каждому аналогу в общей сумме корректировок аналогов (чем больше удельный вес, тем меньше весовой коэффициент и наоборот). Производить расчет предлагается по следующей формуле:

$$K = \frac{(|S_A| + 1) / (|S_{1...n}| + 1)}{(|S_A| + 1) / (|S_1| + 1) + (|S_A| + 1) / (|S_2| + 1) + \dots + (|S_A| + 1) / (|S_n| + 1)} \quad \text{где,}$$

K – искомый весовой коэффициент;

n – номер аналога

S_A – сумма корректировок по всем аналогам;

$S_{1...n}$ - сумма корректировок аналога, для которого производится расчет;

S_1 - сумма корректировок 1 –го аналога;

S_2 - сумма корректировок 2-го аналога;

S_n - сумма корректировок n-го аналога.

Данную формулу можно упростить, умножив числитель и знаменатель на $1/(|S_A| + 1)$, в результате получим

$$K = \frac{1/(|S_{1...n}| + 1)}{1/(|S_1| + 1) + 1/(|S_2| + 1) + \dots + 1/(|S_n| + 1)}$$

Очевидно, что зависимость веса от суммы корректировок не линейная, иначе распределение весов было бы гораздо проще по прямой пропорции.

Таким образом, оценщик для расчета удельных весов использует последнюю формулу для дальнейших расчетов удельной стоимости сотки земельного участка.

В результате внесения корректировок стоимость 1 сотки оцениваемого участка с кадастровым номером 50:23:0000000:151714 площадью 968,25 сот, полученная в рамках сравнительного подхода, составила: 22 093 руб./сот.

В связи с тем, что остальные оцениваемые объекты расположены в одном месте, имеют сопоставимое назначение, а имеют различие только в площади, к полученному выше показателю стоимости 1 сотки были применены корректировки на площадь.

Таблица 9.4-5 Расчет удельных показателей стоимости 1 сотки для оцениваемых участков

Кадастровый номер	Площадь, кв.м.	Коэффициент площади	Корректировка на площадь	Скорректированная стоимость 1 кв. м.
50:23:0000000:151714	96 825	0,289	0%	22 571
50:23:0050373:3154	9 950	0,367	27%	28 665
50:23:0050373:3156	78 850	0,296	2%	23 022
50:23:0050373:3157	60 077	0,304	5%	23 700
50:23:0050373:3159	21 718	0,339	17%	26 408

Таблица 9.4-6 Итоговый расчет

№ п/п	Объект права	Кадастровый номер	Площадь, сот.	Стоимость за 1 сотку, руб.	Стоимость участка (округленно), руб.
1	Земельный участок, категория земель: земли сельскохозяйственного назначения, разрешенное использование: для дачного строительства с правом возведения жилого дома с правом регистрации проживания в нем	50:23:0000000:151714	968,25	22 571	21 854 000
2	Земельный участок, категория земель: земли сельскохозяйственного назначения, разрешенное использование: для дачного строительства с правом возведения жилого дома с правом регистрации проживания в нем	50:23:0050373:3154	99,50	28 665	2 852 000
3	Земельный участок, категория земель: земли сельскохозяйственного назначения, разрешенное использование: для дачного строительства с правом возведения жилого дома с правом регистрации проживания в нем	50:23:0050373:3156	788,50	23 022	18 153 000
4	Земельный участок, категория земель: земли сельскохозяйственного назначения, разрешенное использование: для дачного строительства с правом возведения жилого дома с правом регистрации проживания в нем	50:23:0050373:3157	600,77	23 700	14 238 000

№ п/п	Объект права	Кадастровый номер	Площадь, сот.	Стоимость за 1 сотку, руб.	Стоимость участка (округленно), руб.
5	Земельный участок, категория земель: земли сельскохозяйственного назначения, разрешенное использование: для дачного строительства с правом возведения жилого дома с правом регистрации проживания в нем	50:23:0050373:3159	217,18	26 408	5 735 000
	Итого				62 832 000

10. СОГЛАСОВАНИЕ РЕЗУЛЬТАТОВ ОЦЕНКИ

Согласно п. 3 ФСО V, при применении нескольких подходов и методов оценщик использует процедуру согласования их результатов. В случае существенных расхождений результатов подходов и методов оценки оценщик анализирует возможные причины расхождений, устанавливает подходы и методы, позволяющие получить наиболее достоверные результаты с учетом факторов, указанных в пункте 2 ФСО V. Не следует применять среднюю арифметическую величину или иные математические правила взвешивания в случае существенных расхождений промежуточных результатов методов и подходов оценки без такого анализа. В результате анализа оценщик может обоснованно выбрать один из полученных результатов, полученных при использовании методов и подходов, для определения итоговой стоимости объекта оценки.

После проведения процедуры согласования Оценщик помимо указания в отчете об оценке итоговой величины стоимости объекта оценки может приводить свое суждение о возможных границах интервала, в котором, по его мнению, может находиться эта стоимость, если в задании на оценку не указано иное.

Ввиду того, что расчет справедливой стоимости произведен с применением одного подхода к оценке (сравнительного, метод сравнения продаж), согласование не требуется.

Таблица 10-1 Результаты оценки различными подходами

Объект оценки	Результаты оценки, полученные при применении различных подходов к оценке		
	Затратный подход, руб.	Сравнительный подход, руб.	Доходный подход, руб.
Земельные участки (5 ед.) для дачного строительства с правом возведения жилого дома с правом регистрации проживания в нем, расположенные в Раменском районе Московской области	Не применялся	62 832 000	Не применялся

10.1. ОГРАНИЧЕНИЯ И ПРЕДЕЛЫ ПРИМЕНЕНИЯ ПОЛУЧЕННОЙ ИТОГОВОЙ СТОИМОСТИ

Полученный результат может быть использован лишь с учетом следующих ограничений:

- Настоящий отчет достоверен лишь в полном объеме и лишь в указанных в нем целях в Разделе 1 Отчета. Иное использование результатов оценки не предусматривается. Ни заказчик, ни оценщик не могут использовать отчет иначе, чем это предусмотрено договором на оценку.
- Приведенные в отчете величины стоимости действительны лишь на дату оценки. Оценщик не несет ответственности за последующие изменения рыночных условий. Общедоступная информация и методический инструментарий по независящим от Оценщика объективным причинам не позволяют достоверно спрогнозировать влияние пандемии на ценообразование рынка объекта оценки. Условия, для которых выполнены расчеты являются корректными (сценарий социально-экономического и отраслевого развития в условиях пандемии и обстоятельства после 24.02.2022 г.). При развитии внешней и внутренней ситуации на рынках по иному сценарию результат оценки может существенно отличаться от определенного в отчете об оценке.
- Отчет об оценке содержит профессиональное мнение Оценщика относительно величины стоимости Объекта и не является гарантией того, что рассматриваемый Объект будет отчужден по указанной стоимости.
- После даты оценки определенная в отчете об оценке итоговая стоимость может значительно измениться. Поэтому определенную в отчете об оценке величину стоимости предпочтительно рассматривать в качестве рекомендуемой для целей, указанных в ст. 12 Федерального Закона № 135-ФЗ от 29.07.1998 «Об оценочной деятельности», в течение срока, меньшего, чем 6 месяцев.
- Использование отдельных положений и выводов вне контекста всего Отчета не предусматривается и может привести к искажению результатов оценки.
- Оценщик не несет ответственности за распространение заказчиком оценки данных Отчета, на использование которого были наложены соответствующие ограничения.

10.2. ИТОГОВАЯ СТОИМОСТЬ ОБЪЕКТА ОЦЕНКИ

На основании предоставленной информации, выполненного анализа и расчетов рекомендуемая нами итоговая рыночная (справедливая) стоимость объекта оценки, с необходимыми допущениями и ограничениями составляет:

62 832 000 (Шестьдесят два миллиона восемьсот тридцать две тысячи) рублей, не облагается НДС²¹,

в том числе:

№ п/п	Объект оценки	Кадастровый номер	Площадь, кв.м.	Рыночная (справедливая) стоимость, руб. округленно
1	Земельный участок. Категория земли - земли сельскохозяйственного назначения. Разрешенное использование - для дачного строительства с правом возведения жилого дома с правом регистрации проживания в нем	50:23:0000000:151714	96 825	21 854 000
2	Земельный участок. Категория земли - земли сельскохозяйственного назначения. Разрешенное использование - для дачного строительства с правом возведения жилого дома с правом регистрации проживания в нем	50:23:0050373:3154	9 950	2 852 000
3	Земельный участок. Категория земли - земли сельскохозяйственного назначения. Разрешенное использование - для дачного строительства с правом возведения жилого дома с правом регистрации проживания в нем	50:23:0050373:3156	78 850	18 153 000
4	Земельный участок. Категория земли - земли сельскохозяйственного назначения. Разрешенное использование - для дачного строительства с правом возведения жилого дома с правом регистрации проживания в нем	50:23:0050373:3157	60 077	14 238 000
5	Земельный участок. Категория земли - земли сельскохозяйственного назначения. Разрешенное использование - для дачного строительства с правом возведения жилого дома с правом регистрации проживания в нем	50:23:0050373:3159	21 718	5 735 000
	Итого			62 832 000

Оценщик



А.И. Делов

²¹ В соответствии с подпунктом 6 пункта 2 статьи 146 главы 21 «Налог на добавленную стоимость» Налогового кодекса Российской Федерации операции по реализации земельных участков (долей в них) не облагаются налогом на добавленную стоимость.

Границы интервала стоимости объекта оценки

Согласно данным статьи «Практические рекомендации по определению возможных границ интервала итоговой стоимости» НП «СРОО «Экспертный совет», под ред. Ильина М.О, Лебединского В.И.²² на интервал итоговой стоимости объекта оценки влияет три критерия:

Таблица 10.2-1 Интервал итоговой стоимости объекта оценки

Характеристика		Оборачиваемость объектов (частота сделок)		
		низкая (крупные объекты коммерческой недвижимости, объекты с уникальными характеристиками)	средняя (коммерческая недвижимость среднего масштаба)	высокая (стандартные квартиры и коммерческие объекты малого масштаба)
Развитость рынка	низкая (депрессивные регионы; объекты на значительном удалении от региональных центров)	+/- 30%	+/- 20%	+/- 15%
	средняя (региональные центры)	+/- 25%	+/- 15%	+/- 10%
	высокая (города - миллионники, крупные городские агломерации)	+/- 20%	+/- 10%	+/- 5%

Дополнительным критерием является качество (детализация) информации, использованной при проведении оценки.

На основе имитационного моделирования влияние качества (детализации) информации можно оценить в размере 0,9 – 1,1 от диапазона стоимости, указанного в таблице выше, поскольку развитость рынка земли можно охарактеризовать как высокую, а оборачиваемость объектов подобной площади (большие по площади объекты являются менее ликвидными) как среднюю.

Итоговый интервал определяется по следующей формуле:

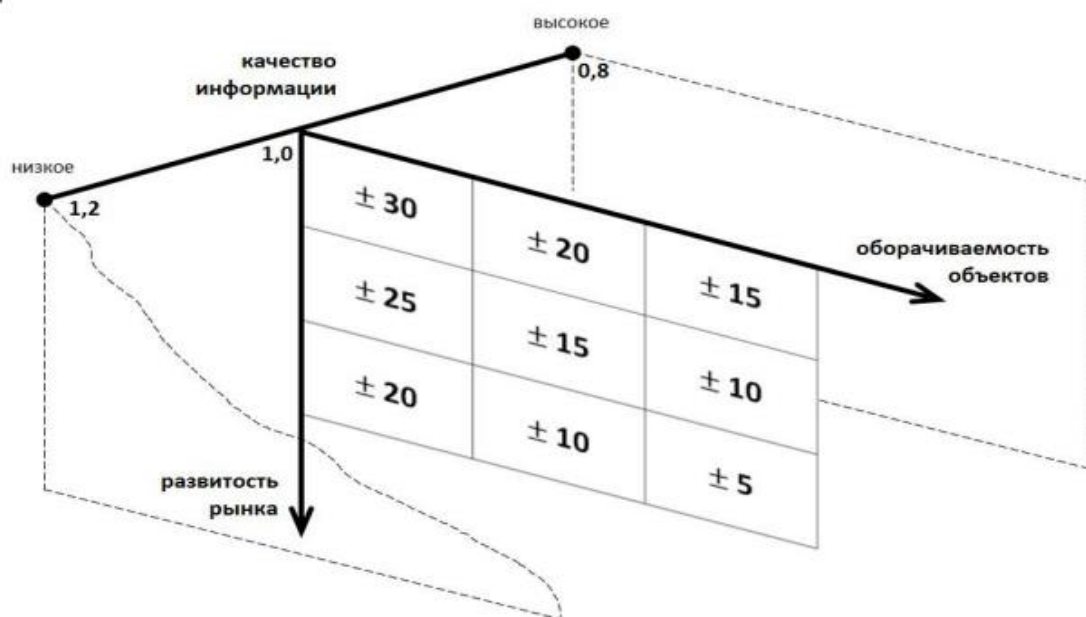
$$i = i_{1,2} * k_3, \text{ где}$$

i – итоговый интервал стоимости;

$i_{1,2}$ – интервал стоимости по критерию 1 и 2 (развитость рынка, оборачиваемость объектов);

k_3 – значение критерия 3 (0,9; 1,0 или 1,1).

Итоговая взаимосвязь указанных критериев и диапазона стоимости объектов недвижимости может быть представлена в виде трехмерной матрицы:



В условиях пандемии имеет место значительное расширение границ диапазонов и интервалов, в которых могут лежать результаты оценки. Как минимум, можно говорить о сдвиге на одну ступень: оборачиваемость высокая → оборачиваемость средняя; средняя развитость рынка → низкая

²² https://srosovnet.ru/content/editor/Vozmozhnye-granicy-intervalov-itogovoj-stoimosti_statya.pdf

развитость.

Учитывая месторасположение, вид и площадь оцениваемой недвижимости для дачного строительства, оборачиваемость принимается на среднем уровне, развитость рынка – средняя. Диапазон рыночной стоимости по двум критериям соответствует значению +/- 15%. Качество и детализация информации оценщиком принимается на уровне 1,2.

Следовательно, возможные границы интервала, в котором, по мнению Оценщика, находится рыночная стоимость оцениваемых объектов, составляет +/- 18%.

Возможные границы интервала, в котором, по мнению Оценщика, находится рыночная стоимость оцениваемых объектов, составляют:

Таблица 10.2-2 Возможные границы интервала стоимости

№ п/п	Объект оценки	Кадастровый номер	Площадь, кв.м.	Нижняя граница стоимости, руб.	Рыночная (справедливая) стоимость, руб.	Верхняя граница стоимости, руб.
1	Земельный участок. Категория земли - земли сельскохозяйственного назначения. Разрешенное использование - для дачного строительства с правом возведения жилого дома с правом регистрации проживания в нем	50:23:0000000:1517 14	96 825	17 920 280	21 854 000	25 787 720
2	Земельный участок. Категория земли - земли сельскохозяйственного назначения. Разрешенное использование - для дачного строительства с правом возведения жилого дома с правом регистрации проживания в нем	50:23:0050373:3154	9 950	2 338 640	2 852 000	3 365 360
	Земельный участок. Категория земли - земли сельскохозяйственного назначения. Разрешенное использование - для дачного строительства с правом возведения жилого дома с правом регистрации проживания в нем	50:23:0050373:3156	78 850	14 885 460	18 153 000	21 420 540
	Земельный участок. Категория земли - земли сельскохозяйственного назначения. Разрешенное использование - для дачного строительства с правом возведения жилого дома с правом регистрации проживания в нем	50:23:0050373:3157	60 077	11 675 160	14 238 000	16 800 840
	Земельный участок. Категория земли - земли сельскохозяйственного назначения. Разрешенное использование - для дачного строительства с правом возведения жилого дома с правом регистрации проживания в нем	50:23:0050373:3159	21 718	4 702 700	5 735 000	6 767 300
	Итого			51 522 240	62 832 000	74 141 760

Источник: расчет Оценщика

ПРИЛОЖЕНИЕ 1. ПЕРЕЧЕНЬ ДАННЫХ, ИСПОЛЬЗОВАННЫХ ПРИ ПРОВЕДЕНИИ ОЦЕНКИ ОБЪЕКТА ОЦЕНКИ

1. ПРАВОВАЯ ИНФОРМАЦИЯ

1. Гражданский кодекс Российской Федерации;
2. Земельный кодекс Российской Федерации от 25 октября 2004 г. №136-ФЗ;
3. Федеральный закон от 25 октября 2001 года №137-ФЗ «О введении в действие Земельного кодекса Российской Федерации»;
4. Федеральный Закон России «Об оценочной деятельности в Российской Федерации» от 29 июля 1998 г. № 135-ФЗ;
5. Федеральный стандарт оценки «Структура федеральных стандартов оценки и основные понятия, используемые в федеральных стандартах оценки (ФСО I)», утвержден Приказом Минэкономразвития России № 200 от 14 апреля 2022 года.
6. Федеральный стандарт оценки «Виды стоимости (ФСО II)», утвержден Приказом Минэкономразвития России № 200 от 14 апреля 2022 года.
7. Федеральный стандарт оценки «Процесс оценки (ФСО III)», утвержден Приказом Минэкономразвития России № 200 от 14 апреля 2022 года.
8. Федеральный стандарт оценки «Задание на оценку (ФСО IV)», утвержден Приказом Минэкономразвития России № 200 от 14 апреля 2022 года.
9. Федеральный стандарт оценки «Подходы и методы оценки (ФСО V)», утвержден Приказом Минэкономразвития России № 200 от 14 апреля 2022 года.
10. Федеральный стандарт оценки «Отчет об оценке (ФСО VI)», утвержден Приказом Минэкономразвития России № 661 от 25 сентября 2014 года.
11. Международный стандарт финансовой отчетности (IFRS) 13 "Оценка справедливой стоимости" утвержденный приказом Минфина России от 18.07.2012 № 106н
12. Стандарты и правила оценочной деятельности Союза Специалистов Оценщиков «Федерация Специалистов Оценщиков», Утверждены Решением Советом Союза специалистов оценщиков «Федерация Специалистов Оценщиков» Протокол № 2 «03» октября 2016 г.

2. МЕТОДИЧЕСКАЯ ИНФОРМАЦИЯ

1. Методические рекомендации по определению рыночной стоимости земельных участков, утвержденные распоряжением Минимущества России от 06.03.2002 г. № 568-р в редакции распоряжения Минимущества России от 31.07.2002 № 2314-р.
2. «Справочник оценщика недвижимости-2022. Земельные участки. Том1 и Том2», издание четвертое. Лейфер Л.А., Нижний Новгород, 2022.
3. Данные сети Интернет

ПРИЛОЖЕНИЕ 2. КОПИИ ДОКУМЕНТОВ, ПОДТВЕРЖДАЮЩИХ ПРАВОМОЧНОСТЬ ОЦЕНКИ



САМОРЕГУЛИРУЕМАЯ ОРГАНИЗАЦИЯ ОЦЕНЩИКОВ
А С С О Ц И А Ц И Я
«РУССКОЕ ОБЩЕСТВО ОЦЕНЩИКОВ»
RUSSIAN SOCIETY OF APPRAISERS

ОГРН 1207700240813 | ИНН 9701159733
107078, г. Москва, в/л 308 | E-mail: info@storoo.ru | Web: www.storoo.ru
Тел.: (495) 662-74-25, (499) 267-57-53 | Факс: 267-87-18

Член Международного колледжа по стандартам оценки (IVSC)

Член Торгово-промышленной палаты Российской Федерации

Член Ассоцированной член Европейской группы ассоциаций оценщиков (TEGoVA)

Выписка из реестра саморегулируемой организации оценщиков

Настоящая выписка из реестра саморегулируемой организации оценщиков выдана по заявлению

Делова Андрея Игоревича

(Ф.И.О. полностью или только фамилия)

о том, что Делов Андрей Игоревич

(Ф.И.О. полностью)

является членом РОО и включен(а) в реестр «_06_» ноября 2014 г. за регистрационным номером 009234

Добровольная приостановка права осуществления оценочной деятельности: ИЕТ
Приостановка права осуществления оценочной деятельности как мера дисциплинарного воздействия: ИЕТ

Квалификационный аттестат:

- №03524-2 от 20.05.2022. Оценка движимого имущества, действителен до 20.05.2025;
- №037854-1 от 03.06.2024. Оценка недвижимности, действителен до 03.06.2027

Иные запрошенные заинтересованным лицом сведения, содержащиеся в реестре членов саморегулируемой организации оценщиков:

Место работы (полное): Общество с ограниченной ответственностью "ФайлОценка" (ИНН 770726060)

Стаж в области оценочной деятельности: 13 лет

Общий стаж: 13 лет

Информация о страховании ответственности оценщика:

- Страховое акционерное общество "Ресо-Гарантия", Договор №9222513014888 от 22.12.2023 на сумму 3000000 руб., срок действия с 01.01.2024 по 31.12.2024;
- Акционерное общество "АльфаСтрахование", Договор №433-121121/23 / 0325K776/000001/23-009234 от 19.06.2023 на сумму 300000 руб., срок действия с 01.07.2023 по 31.12.2024;
- Страховое публичное акционерное общество "Ингосстрах", Договор №433-121121/23 / 0325K776/000001/23-009234 от 19.06.2023 на сумму 300000 руб., срок действия с 01.07.2023 по 31.12.2024

Информация о высшем образовании и/или профессиональной переподготовке в области оценочной деятельности: Диплом №ЖБ 0202232 от 20.04.2010 Алматинская академия экономики и статистики (высшее-оценочное)


Информация о наличии жалоб и дисциплинарных взысканий: По состоянию на 17.07.2024 незавершенные дела по жалобам на действия члена РОО и дела о нарушении оценщиком законодательства об оценочной деятельности в РФ и внутренних документов РОО в производстве отсутствуют. В РОО отсутствуют информация о фактах взыскания средств из компенсационного фонда, а также причинили ущерб действиям (бездействию) оценщика в результате нарушения требований федеральных стандартов оценки, стандартов и правил оценочной деятельности, установленных саморегулируемой организацией оценщиков.

Данные сведения предоставлены в соответствии со статьей 17 Закона от 24.07.2024 г.

Дата составления выписки 17 июля 2024 года

Руководитель Отдела ведения реестра В.В. Зориков

М.П.



СТРАХОВОЕ ОБЩЕСТВО РЕСО-ГАРАНТИЯ
117105, Москва, Нагорный пр-д, 5
Т: (495) 730-3000, ф: (495) 956-2585
mail@reso.ru www.reso.ru



RESO-GARANTIA INSURANCE COMPANY
6, Nagornyy prospekt, Moscow, 117105
Т: (495) 730-3000, ф: (495) 956-2585
mail@reso.ru www.reso.ru

ПОЛИС
к договору страхования гражданской ответственности организации,
заключающей договоры на проведение оценки № 922/2711008746

Настоящий полис подтверждает факт вступления в силу договора страхования, заключенного между САО «РЕСО-Гарантия» (ОГРН 1027700042413, ИНН 771004520) с указанным ниже Страхователем, в соответствии с «Правилами страхования ответственности оценщиков», утвержденными Страховщиком 21 июля 2021 года (далее по тексту – «Правила страхования»)

Дата оформления полиса «06» ноября 2024 г. Валюта страхования: Российские рубль

Страхователь:	<i>Исполнение организации / Общество с ограниченной ответственностью «ФондОценка»</i> Юридический адрес: 125284, город Москва, ш. Хорошевское, д. 32А, пом. XIII юм. 83.87 ОГРН: 1107746432903 от 26 мая 2010 г. ИНН: 770726600 Е – mail: info@fondoscentka.com тел. +7 (499) 701-99402 р/с: 407028103260300600048 банк «Центральный»-Банка ВТБ (ПАО) и г. Москва БИК 044525795	
1. Срок действия полиса:	С 00 часов 00 минут 01.01.2025г. по 24 часа 00 минут 31.12.2025г.	
2. Объект страхования:	2.1. Не противоречащее законодательству Российской Федерации имуществомные интересы Страхователя, связанные с риском ответственности по обязательствам, возникающим вследствие нарушения договора на проведение оценки, и связанные с риском ответственности за причинение вреда имуществу третьих лиц в результате нарушения требований Федерального закона, регулирующего оценочную деятельность в Российской Федерации, федеральных стандартов оценки, иных нормативных правовых актов Российской Федерации в области оценочной деятельности, стандартов и правил оценочной деятельности. 2.2. Действие Договора страхования (Полиса) распространяется на работы (исключения казавшуюся оценку), которые были выполнены Страхователем и были приняты Заказчиком Страхователя в период, начиная с 01.01.2025 года.	
3. Страховой случай:	3.1. Страховым случаем является установленный вступившим в законную силу решением арбитражного суда, или признанный Страховщиком, факт возникновения обязанности Страхователя возместить убытки, возникшие вследствие нарушения им договора на проведение оценки, и вред (ущерб), причиненный имуществу третьих лиц в результате нарушения требований Федерального закона, регулирующего оценочную деятельность в Российской Федерации, федеральных стандартов оценки, иных нормативных правовых актов Российской Федерации в области оценочной деятельности. 3.2. Превышение нескольких претензий (исков), явившихся следствием ошлого обязательства, стороны рассматривают в рамках одного страхового случая.	
4. Страховая сумма:	100 000 000 (сто миллионов) рублей, лимиты ответственности согласно Договору страхования	
5. Франшиза:	Страхование осуществляется без франшизы	
6. Страховая премия:	27 900 (двадцать семь тысяч девятьсот) рублей	
7. Порядок оплаты страховой премии:	Согласно Договору страхования	
8. Предлагаемые документы:	- Приложение 1: Заявление на страхование - Договор страхования гражданской ответственности № 922/2711008746 от 06.11.2024 - Правила страхования.	
Представитель страховщика:	КАДЫМОВА ЭРНА ЯГУБ КЫЗЫ	Код 19547007

Экземпляр Правил страхования по адресу: Москва, Хорошевское ш. д. 32А, пом. XIII юм. 83.87
Правилами страхования отныне руководиться



Страхователь

Кадымова Эрна Ягубовна
(подпись)
М.П.



Страховщик

Кадымова Эрна Ягубовна
(подпись)
М.П.
По Договору страхования № 922/2711008746 от 06.11.2024

ПРИЛОЖЕНИЕ 3. ОБЪЕКТЫ-АНАЛОГИ, ИСПОЛЬЗОВАННЫЕ В РАСЧЕТАХ

Объект аналог № 1

Продается Участок, 245 сот.

Московская область, Раменский городской округ, Лыцеево деревня. На карте
 ▲ Новорязанское шоссе 72 км от МКАД, ▲ Новогорьское шоссе 70 км от МКАД

6 000 000 Р

Следить за изменением цены

Предложите свою цену

Например, 5 820 000

Цена за метр 24 490 Р/сот.

+7 916 394-64-92

☎ Номер только для звонков, сообщения не дойдут
 📧 Если закройте оставить жалобу, напишите нам

Написать

СОБСТВЕННИК
 ID 53645981

ЦИАН ипотека

Один запрос в 9 банков
 10 минут на предварительное решение по ипотеке
 Ставки от 6%

Площадь участка 245 сот.

Статус участка ИЖС

Продается участок площадью 2,45 га под дачное строительство. Электроснабжение подведено. В 500 метрах строится автодорога М5 Москва-Рязань. Участок ровный без болот и оврагов. Расположен в черте деревни Лыцеево, 12 км до г. Воскресенска, 20 км до г. Бронницы. Рядом лес и пруд. Подъезд к участку имеется - бетонка и асфальтовая крошка. Возможно расширение участка - рядом продается еще один участок площадью 2,45 га под с/х назначение.

Отзыв о сайте

Напишите автору

Объект аналог № 2

Участок 2,23 га (СНТ, ДНП) ни +

avito.ru/beloozyorskiy/zemelnye_uchastki/uchastok_223_ga_snt_dnp_2868813603

7 300 000 Р

32 735 Р за сотку
 В ипотеку от 0% 31 622 Р/мес.
 Показать описание

8 980 661-08-06

Написать сообщение
 Отвечает в течение дня

Рассчитать ипотеку

Спросите у продавца

Здравствуйте!

Ваш продавец? Торг уместен?
 Когда можно посмотреть?

Ирина Шиханкина
 Агентство
 Результаты проверки

Подписаться на продавца

Об участке

Площадь: 223 сот. Расстояние от МКАД: 50 км

Расположение

Московская обл., Раменский г.о., д. Колоколово
 Рязанское шоссе, 50 км. Показать карту

Описание

Продается земельный участок, категория земель - земли сельскохозяйственного назначения, разрешенное использование: для дачного строительства. По границе участка газ, электричество. Участок расположен в 100 метрах от деревни Колоколово и 200 метрах от реки Отры.

Объект аналог № 3

Земля с/х назначения, 2 га, к. | move.ru/objects/prodaetsya_sh_naznachenija_ploschadyu_20000_kv_m_ploschadyu_200_sotok_moskovskaya_ramenskiy_novoharitonovo_6923111294/

5 800 000 Р цена за га
2 900 000 Р руб. / сот.

Раменский р-н, с. Новохаритоново
полный адрес: [показать адрес](#)
Новосовиновское

11 апреля | 22 (+1 за сегодня) | Обновлено сегодня в 01:55

Показать фото | Заметка | Печать | PDF

Пользователь: Собственник
+7 (925) 123-XX-XX
[Показать телефон](#)

NICE LOFT Апартаменты от 5,8 млн Р

Статус: **С/Х назначения**

Квартал N'ICE LOFT.
м. Калитники - 8 мин. пешком
Апартаменты Бизнес-класса от 5,8 млн Р в 5 м от Кремля. 100+ планировочных решений

[Показать телефон](#)

Все спецпредложения

С/Х назначения в продажу

Цена:	5 800 000 Р	Площадь участка:	2 га
Цена за га:	2 900 000 Р	Дата публикации:	11 апреля
Тип объекта:	с/х назначения	Дата обновления:	сегодня в 01:55

Земля с/х назначения, 2 га, к. | move.ru/objects/prodaetsya_sh_naznachenija_ploschadyu_20000_kv_m_ploschadyu_200_sotok_moskovskaya_ramenskiy_novoharitonovo_6923111294/

Фотографии (1) | Описание | Ипотека | Расположение | Контактное лицо | Похожие объявления

С/Х назначения в продажу

Цена:	5 800 000 Р	Площадь участка:	2 га
Цена за га:	2 900 000 Р	Дата публикации:	11 апреля
Тип объекта:	с/х назначения	Дата обновления:	сегодня в 01:55
Тип объявления:	вторичка	ID:	6923111294

Описание
Земельный участок 20 тыс кв м (2га). Разрешенное использование - САДОВОДСТВО. По адресу: МО, Раменский р-н, с.п. Новохаритоновское. Земельный участок расположен в западной части кадастрового квартала. Приму оплату кредитом, если есть возможность

Информация
Продам земельный участок площадью 200 соток, Московская область, Новосовиновское шоссе, цена 5 800 000 руб. Найдите похожие объявления вы можете в разделе «Земельные участки» портала недвижимости Move.ru.

Показать фото | Заметка | Печать | PDF

Купите эту землю с/х назначения в ипотеку

Стоимость жилья	Первоначальный взнос	Срок кредита
5 800 000 Р	1 740 000 Р	30 лет

Предложение: **Сельская ипотека** Россельхозбанк

12 147 Р/мес	4 060 000 Р
Ставка 0,5%	Подробнее

ЦБ РФ
USD 87,81 Р 0,06 Р
EUR 95,78 Р 0,03 Р

BITCOIN
BTC 5273365 Р 125845 Р

Будущее – это **FAMOUS**
Квартиры с отделкой от 24,4 млн руб.
MR GROUP

Небоскреб Famous
3 мин пешком от м. Филли
Высокая готовность. Рядом с культурными пространствами. Три станции метро в легкой доступности.

ПРИЛОЖЕНИЕ 4. КОПИИ ДОКУМЕНТОВ ОБ ОБЪЕКТЕ ОЦЕНКИ

Филиал публично-правовой компании "Роскадастр" по Московской области
полное наименование органа регистрации прав
Выписка из Единого государственного реестра недвижимости об объекте недвижимости

Сведения о характеристиках объекта недвижимости


На основании запроса от 30.05.2024, поступившего на рассмотрение 30.05.2024, сообщаем, что согласно записям Единого государственного реестра недвижимости:

Земельный участок вид объекта недвижимости			
Лист № 1 раздела 1	Всего листов раздела 1: 3	Всего разделов: 5	Всего листов выписки: 8
30.05.2024г. № КУВИ-001/2024-146009455			
Кадастровый номер:	50:23:0050373:3154		
Номер кадастрового квартала:	50:23:0050373		
Дата присвоения кадастрового номера:	08.04.2020		
Ранее присвоенный государственный учетный номер:	данные отсутствуют		
Местоположение:	Московская область, р-н Раменский		
Площадь:	9950 +/- 70		
Кадастровая стоимость, руб.:	5335090,5		
Кадастровые номера расположенных в пределах земельного участка объектов недвижимости:	данные отсутствуют		
Кадастровые номера объектов недвижимости, из которых образован объект недвижимости:	50:23:0050373:29		
Кадастровые номера образованных объектов недвижимости:	данные отсутствуют		
Категория земель:	Земли сельскохозяйственного назначения		
Виды разрешенного использования:	для дачного строительства с правом возведения жилого дома с правом регистрации проживания в нем		
Сведения о кадастровом инженере:	Шашкова Елена Алексеевна, дата завершения кадастровых работ: 27.03.2020		
Сведения о лесах, водных объектах и об иных природных объектах, расположенных в пределах земельного участка:	данные отсутствуют		
Сведения о том, что земельный участок полностью расположен в границах зоны с особыми условиями использования территории, территории объекта культурного наследия, публичного сервитута:	данные отсутствуют		
Сведения о том, что земельный участок расположен в границах особой экономической зоны, территории опережающего развития, зоны территориального развития в Российской Федерации, игровой зоны:	данные отсутствуют		

полное наименование должности	 ДОКУМЕНТ ПОДПИСАН ЭЛЕКТРОННОЙ ПОДПИСЬЮ Сертификат: 00B805687401CB38D2B3576ACDC8425108 Владелец: ФЕДЕРАЛЬНАЯ СЛУЖБА ГОСУДАРСТВЕННОЙ РЕГИСТРАЦИИ, КАДАСТРА И КАРТОГРАФИИ Действителен с 27.06.2023 по 19.09.2024	инициалы, фамилия


Лист 2

Земельный участок вид объекта недвижимости			
Лист № 2 раздела 1	Всего листов раздела 1: 3	Всего разделов: 5	Всего листов выписки: 8
30.05.2024г. № КУВИ-001/2024-146009455			
Кадастровый номер:	50:23:0050373:3154		
Сведения о том, что земельный участок расположен в границах особо охраняемой природной территории, Байкальской природной территории и ее экологических зон, лесопарковом зеленом поясе, охотничьего угодья, лесничества:	данные отсутствуют		
Сведения о расположении земельного участка и (или) расположенного на нем объекта недвижимости в границах территории, в отношении которой принято решение о резервировании земель для государственных или муниципальных нужд:	данные отсутствуют		
Сведения о результатах проведения государственного земельного надзора:	данные отсутствуют		
Сведения о расположении земельного участка в границах территории, в отношении которой утвержден проект межевания территории:	данные отсутствуют		
Условный номер земельного участка:	данные отсутствуют		
Сведения о принятии акта и (или) заключении договора, предусматривающих предоставление в соответствии с земельным законодательством исполнительным органом государственной власти или органом местного самоуправления, находящегося в государственной или муниципальной собственности земельного участка для строительства наемного дома социального использования или наемного дома коммерческого использования:	данные отсутствуют		
Сведения о том, что земельный участок или земельные участки образованы на основании решения об изъятии земельного участка и (или) расположенного на нем объекта недвижимости для государственных или муниципальных нужд:	данные отсутствуют		
Сведения о том, что земельный участок образован из земель или земельного участка, государственная собственность на которые не разграничена:	данные отсутствуют		
Сведения о наличии земельного спора о местоположении границ земельных участков:	данные отсутствуют		
Статус записи об объекте недвижимости:	Сведения об объекте недвижимости имеют статус "актуальные"		
Особые отметки:	Для данного земельного участка обеспечен доступ посредством земельного участка (земельных участков) с кадастровым номером (кадастровыми номерами): 50:23:0050373:3155. Сведения,		

полное наименование должности	 ДОКУМЕНТ ПОДПИСАН ЭЛЕКТРОННОЙ ПОДПИСЬЮ Сертификат: 00B805687401CB38D2B3576ACDC8425108 Владелец: ФЕДЕРАЛЬНАЯ СЛУЖБА ГОСУДАРСТВЕННОЙ РЕГИСТРАЦИИ, КАДАСТРА И КАРТОГРАФИИ Действителен с 27.06.2023 по 19.09.2024	инициалы, фамилия


Отчет об оценке земельных участков 5 (ед.) для дачного строительства с правом возведения жилого дома с правом регистрации проживания в нем расположенные в Раменском городском округе Московской области

Земельный участок вид объекта недвижимости			
Лист № 3 раздела 1	Всего листов раздела 1: 3	Всего разделов: 5	Всего листов выписки: 8
30.05.2024г. № КУВИ-001/2024-146009455			
Кадастровый номер:	50:23:0050373:3154		
необходимые для заполнения раздела: 4 - Сведения о частях земельного участка, отсутствуют.			
Получатель выписки:	Хижняков Александр Сергеевич		

полное наименование должности	 ДОКУМЕНТ ПОДПИСАН ЭЛЕКТРОННОЙ ПОДПИСЬЮ Сертификат: 008B0956B7401CB8D2B3576ACDC8425108 Выдано: ФЕДЕРАЛЬНАЯ СЛУЖБА ГОСУДАРСТВЕННОЙ РЕГИСТРАЦИИ, КАДАСТРА И КАРТОГРАФИИ Действителен с 27.06.2023 по 19.09.2024	инициалы, фамилия

Выписка из Единого государственного реестра недвижимости об объекте недвижимости
Сведения о зарегистрированных правах

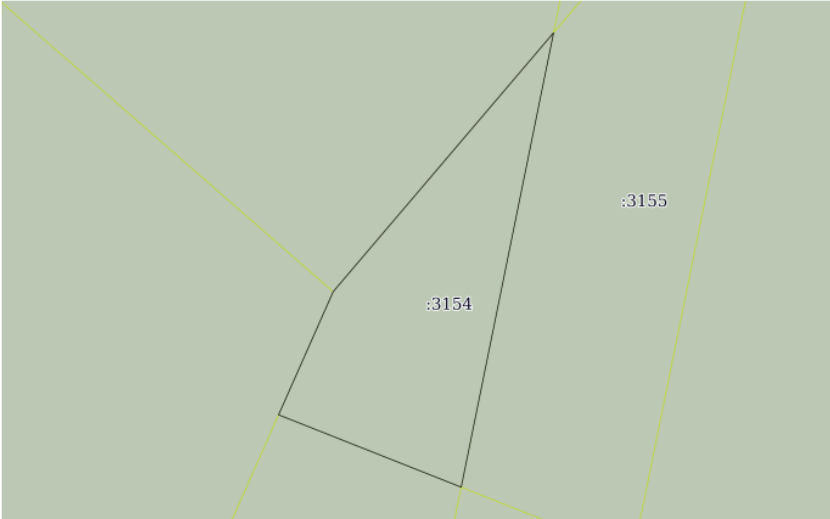

Земельный участок вид объекта недвижимости			
Лист № 1 раздела 2	Всего листов раздела 2: 2	Всего разделов: 5	Всего листов выписки: 8
30.05.2024г. № КУВИ-001/2024-146009455			
Кадастровый номер:	50:23:0050373:3154		
1	Правообладатель (правообладатели):	1.1	Закрытый паевой инвестиционный фонд недвижимости "РВМ - Подмосковский"
	Сведения о возможности предоставления третьим лицам персональных данных физического лица:	1.1.1	данные отсутствуют
2	Вид, номер, дата и время государственной регистрации права:	2.1	Общая долевая собственность 50:23:0050373:3154-50/145/2024-5 09.02.2024 11:20:38
3	Сведения об осуществлении государственной регистрации сделки, права без необходимого в силу закона согласия третьего лица, органа:	3.1	данные отсутствуют
4	Ограничение прав и обременение объекта недвижимости:		
4.1	вид:		Доверительное управление
	дата государственной регистрации:		09.02.2024 11:20:38
	номер государственной регистрации:		50:23:0050373:3154-50/145/2024-6
	срок, на который установлены ограничение прав и обременение объекта недвижимости:		Срок действия с 09.02.2024 по 31.12.2027
	лицо, в пользу которого установлены ограничение прав и обременение объекта недвижимости:		Акционерное общество Управляющая компания "РВМ Капитал" Д.У. Закрытым паевым инвестиционным фондом недвижимости "РВМ-Подмосковский", ИНН: 7722563196
	сведения о возможности предоставления третьим лицам персональных данных физического лица		данные отсутствуют
	основание государственной регистрации:		Правила доверительного управления, выдан 18.10.2007
	сведения об осуществлении государственной регистрации сделки, права, ограничения права без необходимого в силу закона согласия третьего лица, органа:		данные отсутствуют
	сведения об управляющем залогом и о договоре управления залогом, если такой договор заключен для управления ипотекой:		данные отсутствуют
	сведения о депозитарии, который осуществляет хранение обезличенной документальной закладной или электронной закладной:		

полное наименование должности	 ДОКУМЕНТ ПОДПИСАН ЭЛЕКТРОННОЙ ПОДПИСЬЮ Сертификат: 008B0956B7401CB8D2B3576ACDC8425108 Выдано: ФЕДЕРАЛЬНАЯ СЛУЖБА ГОСУДАРСТВЕННОЙ РЕГИСТРАЦИИ, КАДАСТРА И КАРТОГРАФИИ Действителен с 27.06.2023 по 19.09.2024	инициалы, фамилия

Земельный участок вид объекта недвижимости			
Лист № 2 раздела 2	Всего листов раздела 2: 2	Всего разделов: 5	Всего листов выписки: 8
30.05.2024г. № КУВИ-001/2024-146009455			
Кадастровый номер:	50:23:0050373:3154		
	ведения о внесении изменений или дополнений в регистрационную запись об ипотеке:		
5	Договоры участия в долевом строительстве:	не зарегистрировано	
6	Заявленные в судебном порядке права требования:	данные отсутствуют	
7	Сведения о возможности предоставления третьим лицам персональных данных физического лица	данные отсутствуют	
8	Сведения о возражении в отношении зарегистрированного права:	данные отсутствуют	
9	Сведения о наличии решения об изъятии объекта недвижимости для государственных и муниципальных нужд:	данные отсутствуют	
10	Сведения о невозможности государственной регистрации без личного участия правообладателя или его законного представителя:	данные отсутствуют	
11	Правопритязания и сведения о наличии поступивших, но не рассмотренных заявлений о проведении государственной регистрации права (перехода, прекращения права), ограничения права или обременения объекта недвижимости, сделки в отношении объекта недвижимости:	отсутствуют	
11	Сведения о невозможности государственной регистрации перехода, прекращения, ограничения права на земельный участок из земель сельскохозяйственного назначения:	данные отсутствуют	

полное наименование должности	 ДОКУМЕНТ ПОДПИСАН ЭЛЕКТРОННОЙ ПОДПИСЬЮ Сертификат: 0080895687401СВ802В3576АСДС8425108 Владелец: ФЕДЕРАЛЬНАЯ СЛУЖБА ГОСУДАРСТВЕННОЙ РЕГИСТРАЦИИ, КАДАСТРА И КАРТОГРАФИИ Действителен с 27.06.2023 по 19.09.2024	инициалы, фамилия
-------------------------------	---	-------------------

Выписка из Единого государственного реестра недвижимости об объекте недвижимости
Описание местоположения земельного участка

Земельный участок вид объекта недвижимости			
Лист № 1 раздела 3	Всего листов раздела 3: 1	Всего разделов: 5	Всего листов выписки: 8
30.05.2024г. № КУВИ-001/2024-146009455			
Кадастровый номер:	50:23:0050373:3154		
План (чертеж, схема) земельного участка			
			
Масштаб 1:2000	Условные обозначения:		
полное наименование должности	 ДОКУМЕНТ ПОДПИСАН ЭЛЕКТРОННОЙ ПОДПИСЬЮ Сертификат: 0080895687401СВ802В3576АСДС8425108 Владелец: ФЕДЕРАЛЬНАЯ СЛУЖБА ГОСУДАРСТВЕННОЙ РЕГИСТРАЦИИ, КАДАСТРА И КАРТОГРАФИИ Действителен с 27.06.2023 по 19.09.2024	инициалы, фамилия	

Филиал публично-правовой компании "Роскадастр" по Московской области
полное наименование органа регистрации прав
Выписка из Единого государственного реестра недвижимости об объекте недвижимости

Сведения о характеристиках объекта недвижимости

На основании запроса от 30.05.2024, поступившего на рассмотрение 30.05.2024, сообщаем, что согласно записям Единого государственного реестра недвижимости:


Раздел 1 Лист 1

Земельный участок вид объекта недвижимости			
Лист № 1 раздела 1	Всего листов раздела 1: 3	Всего разделов: 8	Всего листов выписки: 11
30.05.2024г. № КУВИ-001/2024-146004492			
Кадастровый номер:	50:23:0050373:3156		
Номер кадастрового квартала:	50:23:0050373		
Дата присвоения кадастрового номера:	08.04.2020		
Ранее присвоенный государственный учетный номер:	данные отсутствуют		
Местоположение:	Московская область, р-н Раменский		
Площадь:	78850 +/- 197		
Кадастровая стоимость, руб.:	32237034		
Кадастровые номера расположенных в пределах земельного участка объектов недвижимости:	данные отсутствуют		
Кадастровые номера объектов недвижимости, из которых образован объект недвижимости:	50:23:0050373:29		
Кадастровые номера образованных объектов недвижимости:	данные отсутствуют		
Категория земель:	Земли сельскохозяйственного назначения		
Виды разрешенного использования:	для дачного строительства с правом возведения жилого дома с правом регистрации проживания в нем		
Сведения о кадастровом инженере:	Шашкова Елена Алексеевна, дата завершения кадастровых работ: 27.03.2020		
Сведения о лесах, водных объектах и об иных природных объектах, расположенных в пределах земельного участка:	данные отсутствуют		
Сведения о том, что земельный участок полностью расположен в границах зоны с особыми условиями использования территории, территории объекта культурного наследия, публичного сервитута:	данные отсутствуют		
Сведения о том, что земельный участок расположен в границах особой экономической зоны, территории опережающего развития, зоны территориального развития в Российской Федерации, игорной зоны:	данные отсутствуют		

полное наименование должности	 ДОКУМЕНТ ПОДПИСАН ЭЛЕКТРОННОЙ ПОДПИСЬЮ Сертификат: 008060687401СВ80203576АСДС8425108 Владелец: ФЕДЕРАЛЬНАЯ СЛУЖБА ГОСУДАРСТВЕННОЙ РЕГИСТРАЦИИ, КАДАСТРА И КАРТОГРАФИИ Действителен с 27.06.2023 по 19.09.2024	инициалы, фамилия

Лист 2

Земельный участок вид объекта недвижимости			
Лист № 2 раздела 1	Всего листов раздела 1: 3	Всего разделов: 8	Всего листов выписки: 11
30.05.2024г. № КУВИ-001/2024-146004492			
Кадастровый номер:	50:23:0050373:3156		
Сведения о том, что земельный участок расположен в границах особо охраняемой природной территории, Байкальской природной территории и ее экологических зон, лесопарковым зеленом поясе, охотничьего угодья, лесничества:	данные отсутствуют		
Сведения о расположении земельного участка и (или) расположенного на нем объекта недвижимости в границах территории, в отношении которой принято решение о резервировании земель для государственных или муниципальных нужд:	данные отсутствуют		
Сведения о результатах проведения государственного земельного надзора:	данные отсутствуют		
Сведения о расположении земельного участка в границах территории, в отношении которой утвержден проект межевания территории:	данные отсутствуют		
Условный номер земельного участка:	данные отсутствуют		
Сведения о принятии акта и (или) заключении договора, предусматривающих предоставление в соответствии с земельным законодательством исполнительным органом государственной власти или органом местного самоуправления, находящегося в государственной или муниципальной собственности земельного участка для строительства наемного дома социального использования или наемного дома коммерческого использования:	данные отсутствуют		
Сведения о том, что земельный участок или земельные участки образованы на основании решения об изъятии земельного участка и (или) расположенного на нем объекта недвижимости для государственных или муниципальных нужд:	данные отсутствуют		
Сведения о том, что земельный участок образован из земель или земельного участка, государственная собственность на которые не разграничена:	данные отсутствуют		
Сведения о наличии земельного спора о местоположении границ земельных участков:	данные отсутствуют		
Статус записи об объекте недвижимости:	Сведения об объекте недвижимости имеют статус "актуальные"		
Особые отметки:	Посредством данного земельного участка обеспечен доступ к земельному участку (земельным участкам) с кадастровым номером (кадастровыми номерами): 50:23:0050373:3155. Сведения об		


полное наименование должности	 ДОКУМЕНТ ПОДПИСАН ЭЛЕКТРОННОЙ ПОДПИСЬЮ Сертификат: 008060687401СВ80203576АСДС8425108 Владелец: ФЕДЕРАЛЬНАЯ СЛУЖБА ГОСУДАРСТВЕННОЙ РЕГИСТРАЦИИ, КАДАСТРА И КАРТОГРАФИИ Действителен с 27.06.2023 по 19.09.2024	инициалы, фамилия

Земельный участок вид объекта недвижимости			
Лист № 3 раздела 1	Всего листов раздела 1: 3	Всего разделов: 8	Всего листов выписки: 11
30.05.2024г. № КУВИ-001/2024-146004492			
Кадастровый номер:	50:23:0050373:3156		
Получатель выписки:	Хижняков Александр Сергеевич		

полное наименование должности	 ДОКУМЕНТ ПОДПИСАН ЭЛЕКТРОННОЙ ПОДПИСЬЮ Сертификат: 00B065687401CB3D2B3576ACDC8425108 Владелец: ФЕДЕРАЛЬНАЯ СЛУЖБА ГОСУДАРСТВЕННОЙ РЕГИСТРАЦИИ, КАДАСТРА И КАРТОГРАФИИ Действителен с 27.06.2023 по 19.09.2024	инициалы, фамилия

Выписка из Единого государственного реестра недвижимости об объекте недвижимости
Сведения о зарегистрированных правах

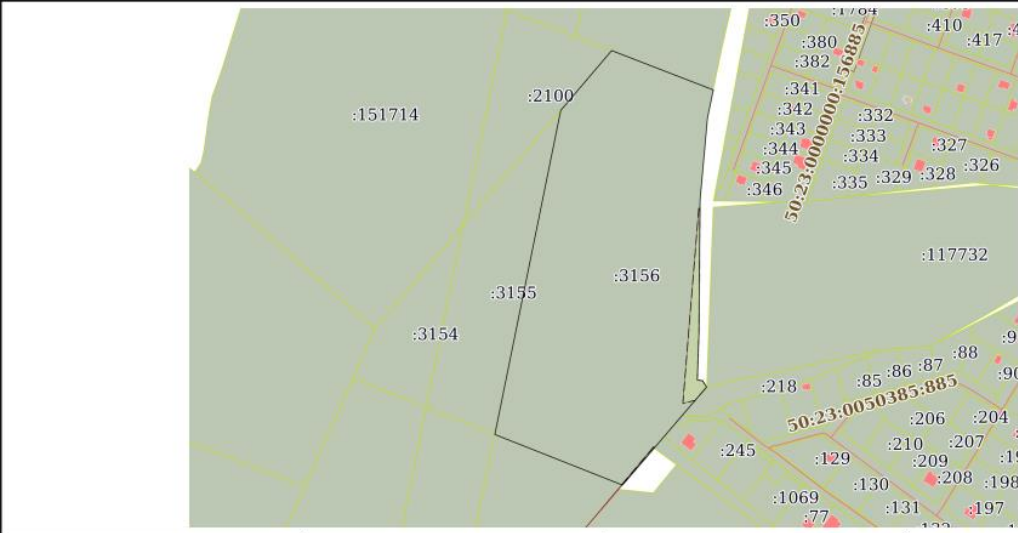
Земельный участок вид объекта недвижимости			
Лист № 1 раздела 2	Всего листов раздела 2: 2	Всего разделов: 8	Всего листов выписки: 11
30.05.2024г. № КУВИ-001/2024-146004492			
Кадастровый номер:	50:23:0050373:3156		
1	Правообладатель (правообладатели):	1.1	Закрытый паевой инвестиционный фонд недвижимости "РВМ - Подмосковский"
	Сведения о возможности предоставления третьим лицам персональных данных физического лица:	1.1.1	данные отсутствуют
2	Вид, номер, дата и время государственной регистрации права:	2.1	Общая долевая собственность 50:23:0050373:3156-50/145/2024-5 09.02.2024 11:20:38
3	Сведения об осуществлении государственной регистрации сделки, права без необходимого в силу закона согласия третьего лица, органа:	3.1	данные отсутствуют
4	Ограничение прав и обременение объекта недвижимости:		
4.1	вид:		Доверительное управление
	дата государственной регистрации:		09.02.2024 11:20:38
	номер государственной регистрации:		50:23:0050373:3156-50/145/2024-6
	срок, на который установлены ограничение прав и обременение объекта недвижимости:		Срок действия с 09.02.2024 по 31.12.2027
	лицо, в пользу которого установлены ограничение прав и обременение объекта недвижимости:		Акционерное общество Управляющая компания "РВМ Капитал" Д.У. Закрытым паевым инвестиционным фондом недвижимости "РВМ-Подмосковский", ИНН: 7722563196
	сведения о возможности предоставления третьим лицам персональных данных физического лица		данные отсутствуют
	основание государственной регистрации:		Правила доверительного управления, выдан 18.10.2007
	сведения об осуществлении государственной регистрации сделки, права, ограничения права без необходимого в силу закона согласия третьего лица, органа:		данные отсутствуют
	сведения об управляющем залогом и о договоре управления залогом, если такой договор заключен для управления ипотекой:		данные отсутствуют
	сведения о депозитарии, который осуществляет хранение обезличенной документальной закладной или электронной закладной:		

полное наименование должности	 ДОКУМЕНТ ПОДПИСАН ЭЛЕКТРОННОЙ ПОДПИСЬЮ Сертификат: 00B065687401CB3D2B3576ACDC8425108 Владелец: ФЕДЕРАЛЬНАЯ СЛУЖБА ГОСУДАРСТВЕННОЙ РЕГИСТРАЦИИ, КАДАСТРА И КАРТОГРАФИИ Действителен с 27.06.2023 по 19.09.2024	инициалы, фамилия

Земельный участок вид объекта недвижимости		
Лист № 2 раздела 2	Всего листов раздела 2: 2	Всего разделов: 8
Всего листов выписки: 11		
30.05.2024г. № КУВИ-001/2024-146004492		
Кадастровый номер:		50:23:0050373:3156
	ведения о внесении изменений или дополнений в регистрационную запись об ипотеке:	
5	Договоры участия в долевом строительстве:	не зарегистрировано
6	Заявленные в судебном порядке права требования:	данные отсутствуют
7	Сведения о возможности предоставления третьим лицам персональных данных физического лица	данные отсутствуют
8	Сведения о возражении в отношении зарегистрированного права:	данные отсутствуют
9	Сведения о наличии решения об изъятии объекта недвижимости для государственных и муниципальных нужд:	данные отсутствуют
10	Сведения о невозможности государственной регистрации без личного участия правообладателя или его законного представителя:	данные отсутствуют
11	Правопритязания и сведения о наличии поступивших, но не рассмотренных заявлений о проведении государственной регистрации права (перехода, прекращения права), ограничения права или обременения объекта недвижимости, сделки в отношении объекта недвижимости:	отсутствуют
11	Сведения о невозможности государственной регистрации перехода, прекращения, ограничения права на земельный участок из земель сельскохозяйственного назначения:	данные отсутствуют

	 ДОКУМЕНТ ПОДПИСАН ЭЛЕКТРОННОЙ ПОДПИСЬЮ Сертификат: 008065687401СВ38D2B3576АСДС8425108 Владелец: ФЕДЕРАЛЬНАЯ СЛУЖБА ГОСУДАРСТВЕННОЙ РЕГИСТРАЦИИ, КАДАСТРА И КАРТОГРАФИИ Действителен с 27.06.2023 по 19.09.2024	
полное наименование должности		инициалы, фамилия

Выписка из Единого государственного реестра недвижимости об объекте недвижимости
Описание местоположения земельного участка

Земельный участок вид объекта недвижимости			
Лист № 1 раздела 3	Всего листов раздела 3: 1	Всего разделов: 8	Всего листов выписки: 11
30.05.2024г. № КУВИ-001/2024-146004492			
Кадастровый номер:		50:23:0050373:3156	
План (чертеж, схема) земельного участка			
			
Масштаб 1:5000	Условные обозначения		

	 ДОКУМЕНТ ПОДПИСАН ЭЛЕКТРОННОЙ ПОДПИСЬЮ Сертификат: 008065687401СВ38D2B3576АСДС8425108 Владелец: ФЕДЕРАЛЬНАЯ СЛУЖБА ГОСУДАРСТВЕННОЙ РЕГИСТРАЦИИ, КАДАСТРА И КАРТОГРАФИИ Действителен с 27.06.2023 по 19.09.2024	
полное наименование должности		инициалы, фамилия

Выписка из Единого государственного реестра недвижимости об объекте недвижимости

Описание местоположения земельного участка


Земельный участок							
вид объекта недвижимости							
Лист № 1 раздела 3.1		Всего листов раздела 3.1: 1		Всего разделов: 8		Всего листов выписки: 11	
30.05.2024г. № КУВИ-001/2024-146004492							
Кадастровый номер:				50:23:0050373:3156			
Описание местоположения границ земельного участка							
№ п/п	Номер точки начальной	Номер точки конечной	Дирекционный угол	Горизонтальное проложение, м	Описание закрепления на местности	Кадастровые номера смежных участков	Сведения об адресах правообладателей смежных земельных участков
1	2	3	4	5	6	7	8
1	1.1.1	1.1.2	111°8.5'	119.86	данные отсутствуют	50:23:0000000:151650(1)	Московская область, г. Мытищи, ул. Летная, владение 17, эт/пом 1/258
2	1.1.2	1.1.3	191°47.1'	31.68	данные отсутствуют	данные отсутствуют	данные отсутствуют
3	1.1.3	1.1.4	185°8.6'	91.25	данные отсутствуют	данные отсутствуют	данные отсутствуют
4	1.1.4	1.1.5	180°27.3'	91.95	данные отсутствуют	данные отсутствуют	данные отсутствуют
5	1.1.5	1.1.6	180°27.1'	52.07	данные отсутствуют	данные отсутствуют	данные отсутствуют
6	1.1.6	1.1.7	181°59.0'	52.86	данные отсутствуют	данные отсутствуют	данные отсутствуют
7	1.1.7	1.1.8	96°43.3'	5.81	данные отсутствуют	данные отсутствуют	данные отсутствуют
8	1.1.8	1.1.9	147°39.4'	8.26	данные отсутствуют	50:23:0000000:117732	данные отсутствуют
9	1.1.9	1.1.10	220°40.4'	88.68	данные отсутствуют	данные отсутствуют	данные отсутствуют
10	1.1.9	1.1.9			данные отсутствуют	50:23:0050385:218	данные отсутствуют
11	1.1.10	1.1.11	220°40.7'	53.3	данные отсутствуют	данные отсутствуют	данные отсутствуют
12	1.1.10	1.1.10			данные отсутствуют	50:23:0050385:219	данные отсутствуют
13	1.1.11	1.1.12	291°36.7'	150.84	данные отсутствуют	50:23:0050373:3159	данные отсутствуют
14	1.1.12	1.1.13	11°30.2'	212.42	данные отсутствуют	50:23:0050373:3155	адрес отсутствует
15	1.1.12	1.1.12			данные отсутствуют	50:23:0050373:3158	адрес отсутствует
16	1.1.13	1.1.14	11°30.0'	150.88	данные отсутствуют	50:23:0050373:3155	адрес отсутствует
17	1.1.14	1.1.1	40°24.7'	86.35	данные отсутствуют	50:23:0050373:2100	адрес отсутствует

полное наименование должности		 ДОКУМЕНТ ПОДПИСАН ЭЛЕКТРОННОЙ ПОДПИСЬЮ Сертификат: 008060607401СВ80203576АСДС8425108 Владелец: ФЕДЕРАЛЬНАЯ СЛУЖБА ГОСУДАРСТВЕННОЙ РЕГИСТРАЦИИ, КАДАСТРА И КАРТОГРАФИИ Действителен с 27.06.2023 по 19.09.2024		инициалы, фамилия	

Выписка из Единого государственного реестра недвижимости об объекте недвижимости


Описание местоположения земельного участка

Земельный участок					
вид объекта недвижимости					
Лист № 1 раздела 3.2		Всего листов раздела 3.2: 1		Всего разделов: 8	Всего листов выписки: 11
30.05.2024г. № КУВИ-001/2024-146004492					
Кадастровый номер:			50:23:0050373:3156		
Сведения о характерных точках границы земельного участка					
Система координат МСК-50, зона 2					
Номер точки	Координаты, м		Описание закрепления на местности	Средняя квадратичная погрешность определения координат характерных точек границ земельного участка, м	
	X	Y			
1	2	3	4	5	
1	422585.09	2243633.39	Закрепление отсутствует	0.2	
2	422541.86	2243745.18	Закрепление отсутствует	0.2	
3	422510.85	2243738.71	Закрепление отсутствует	0.2	
4	422419.97	2243730.53	Закрепление отсутствует	0.2	
5	422328.02	2243729.8	Закрепление отсутствует	0.2	
6	422275.95	2243729.39	Закрепление отсутствует	0.2	
7	422223.12	2243727.56	Закрепление отсутствует	0.2	
8	422222.44	2243733.33	Закрепление отсутствует	0.2	
9	422215.46	2243737.75	Закрепление отсутствует	0.2	
10	422148.2	2243679.95	Закрепление отсутствует	0.2	
11	422107.78	2243645.21	Закрепление отсутствует	0.2	
12	422163.34	2243504.97	Закрепление отсутствует	0.2	
13	422371.49	2243547.33	Закрепление отсутствует	0.2	
14	422519.34	2243577.41	Закрепление отсутствует	0.2	
1	422585.09	2243633.39	Закрепление отсутствует	0.2	

полное наименование должности		 ДОКУМЕНТ ПОДПИСАН ЭЛЕКТРОННОЙ ПОДПИСЬЮ Сертификат: 008060607401СВ80203576АСДС8425108 Владелец: ФЕДЕРАЛЬНАЯ СЛУЖБА ГОСУДАРСТВЕННОЙ РЕГИСТРАЦИИ, КАДАСТРА И КАРТОГРАФИИ Действителен с 27.06.2023 по 19.09.2024		инициалы, фамилия	


Выписка из Единого государственного реестра недвижимости об объекте недвижимости
Сведения о частях земельного участка

Земельный участок			
вид объекта недвижимости			
Лист № 1 раздела 4	Всего листов раздела 4: 1	Всего разделов: 8	Всего листов выписки: 11
30.05.2024г. № КУВИ-001/2024-146004492			
Кадастровый номер:		50:23:0050373:3156	
План (чертеж, схема) части земельного участка		Учетный номер части: 50:23:0050373:3156/1	
Масштаб 1:3000		Условные обозначения:	

полное наименование должности	 ДОКУМЕНТ ПОДПИСАН ЭЛЕКТРОННОЙ ПОДПИСЬЮ Сертификат: 00B0656B7401CB38D2B3576ACDC8425108 Владелец: ФЕДЕРАЛЬНАЯ СЛУЖБА ГОСУДАРСТВЕННОЙ РЕГИСТРАЦИИ, КАДАСТРА И КАРТОГРАФИИ Действителен с 27.06.2023 по 19.09.2024	инициалы, фамилия

Выписка из Единого государственного реестра недвижимости об объекте недвижимости
Сведения о частях земельного участка

Земельный участок		
вид объекта недвижимости		
Лист № 1 раздела 4.1	Всего листов раздела 4.1: 1	Всего разделов: 8
30.05.2024г. № КУВИ-001/2024-146004492		
Кадастровый номер:		50:23:0050373:3156
Учетный номер части	Площадь, м2	Содержание ограничения в использовании или ограничения права на объект недвижимости или обременения объекта недвижимости
1	2	3
50:23:0050373:3156/1	2037	вид ограничения (обременения): ограничения прав на земельный участок, предусмотренные статьей 56 Земельного кодекса Российской Федерации; Срок действия: не установлен; реквизиты документа-основания: иной документ от 11.02.2019 № 123 выдан: Федеральное агентство лесного хозяйства; Содержание ограничения (обременения): -; Реестровый номер границы: 50.00.2.1222

полное наименование должности	 ДОКУМЕНТ ПОДПИСАН ЭЛЕКТРОННОЙ ПОДПИСЬЮ Сертификат: 00B0656B7401CB38D2B3576ACDC8425108 Владелец: ФЕДЕРАЛЬНАЯ СЛУЖБА ГОСУДАРСТВЕННОЙ РЕГИСТРАЦИИ, КАДАСТРА И КАРТОГРАФИИ Действителен с 27.06.2023 по 19.09.2024	инициалы, фамилия

Выписка из Единого государственного реестра недвижимости об объекте недвижимости
Сведения о частях земельного участка

Земельный участок				
вид объекта недвижимости				
Лист № 1 раздела 4.2		Всего листов раздела 4.2: 1		Всего разделов: 8
Всего листов выписки: 11				
30.05.2024г. № КУВИ-001/2024-146004492				
Кадастровый номер:		50:23:0050373:3156		
Сведения о характерных точках границы части (частей) земельного участка				
Учетный номер части: 50:23:0050373:3156/1				
Система координат МСК-50, зона 2				
Номер точки	Координаты, м		Описание закрепления на местности	Средняя квадратичная погрешность определения координат характерных точек границ земельного участка, м
	X	Y		
1	2	3	4	5
1	422149.69	2243679.42	-	-
2	422108.1	2243644.4	-	-
3	422107.78	2243645.21	Закрепление отсутствует	0.2
4	422148.2	2243679.95	Закрепление отсутствует	0.2
5	422148.86	2243680.52	-	-
1	422149.69	2243679.42	-	-
1	422411.8	2243729.19	-	-
2	422197.71	2243711.73	-	-
3	422200.74	2243725.1	-	-
4	422215.46	2243737.75	Закрепление отсутствует	0.2
5	422222.44	2243733.33	Закрепление отсутствует	0.2
6	422223.12	2243727.56	Закрепление отсутствует	0.2
7	422275.95	2243729.39	Закрепление отсутствует	0.2
8	422328.02	2243729.8	Закрепление отсутствует	0.2
9	422411.9	2243730.47	-	-
1	422411.8	2243729.19	-	-

полное наименование должности	 ДОКУМЕНТ ПОДПИСАН ЭЛЕКТРОННОЙ ПОДПИСЬЮ Сертификат: 000805687401СВ80283576АСДСК425108 Владелец: ФЕДЕРАЛЬНАЯ СЛУЖБА ГОСУДАРСТВЕННОЙ РЕГИСТРАЦИИ, КАДАСТРА И КАРТОГРАФИИ Действителен с 27.06.2023 по 19.09.2024	инициалы, фамилия

Филиал публично-правовой компании "Роскадастр" по Московской области
полное наименование органа регистрации прав

Выписка из Единого государственного реестра недвижимости об объекте недвижимости

Сведения о характеристиках объекта недвижимости


На основании запроса от 30.05.2024, поступившего на рассмотрение 30.05.2024, сообщаем, что согласно записям Единого государственного реестра недвижимости:

Раздел 1 Лист 1

Земельный участок			
вид объекта недвижимости			
Лист № 1 раздела 1		Всего листов раздела 1: 3	
Всего разделов: 8		Всего листов выписки: 11	
30.05.2024г. № КУВИ-001/2024-146004061			
Кадастровый номер:		50:23:0050373:3157	
Номер кадастрового квартала:		50:23:0050373	
Дата присвоения кадастрового номера:		08.04.2020	
Ранее присвоенный государственный учетный номер:		данные отсутствуют	
Местоположение:		Московская область, р-н Раменский	
Площадь:		60077 +/- 172	
Кадастровая стоимость, руб.:		23574815.57	
Кадастровые номера расположенных в пределах земельного участка объектов недвижимости:		данные отсутствуют	
Кадастровые номера объектов недвижимости, из которых образован объект недвижимости:		50:23:0050373:28	
Кадастровые номера образованных объектов недвижимости:		данные отсутствуют	
Категория земель:		Земли сельскохозяйственного назначения	
Виды разрешенного использования:		для дачного строительства с правом возведения жилого дома с правом регистрации проживания в нем	
Сведения о кадастровом инженере:		Шашкова Елена Алексеевна, дата завершения кадастровых работ: 27.03.2020	
Сведения о лесах, водных объектах и об иных природных объектах, расположенных в пределах земельного участка:		данные отсутствуют	
Сведения о том, что земельный участок полностью расположен в границах зоны с особыми условиями использования территории, территории объекта культурного наследия, публичного сервитута:		данные отсутствуют	
Сведения о том, что земельный участок расположен в границах особой экономической зоны, территории опережающего развития, зоны территориального развития в Российской Федерации, игровой зоны:		данные отсутствуют	

полное наименование должности	 ДОКУМЕНТ ПОДПИСАН ЭЛЕКТРОННОЙ ПОДПИСЬЮ Сертификат: 000805687401СВ80283576АСДСК425108 Владелец: ФЕДЕРАЛЬНАЯ СЛУЖБА ГОСУДАРСТВЕННОЙ РЕГИСТРАЦИИ, КАДАСТРА И КАРТОГРАФИИ Действителен с 27.06.2023 по 19.09.2024	инициалы, фамилия

Лист 2

Земельный участок вид объекта недвижимости			
Лист № 2 раздела 1	Всего листов раздела 1: 3	Всего разделов: 8	Всего листов выписки: 11
30.05.2024г. № КУВИ-001/2024-146004061			
Кадастровый номер:		50:23:0050373:3157	
Сведения о том, что земельный участок расположен в границах особо охраняемой природной территории, Байкальской природной территории и ее экологических зон, лесопарковом зеленом поясе, охотничьего угодья, лесничества:	данные отсутствуют		
Сведения о расположении земельного участка и (или) расположенного на нем объекта недвижимости в границах территории, в отношении которой принято решение о резервировании земель для государственных или муниципальных нужд:	данные отсутствуют		
Сведения о результатах проведения государственного земельного надзора:	данные отсутствуют		
Сведения о расположении земельного участка в границах территории, в отношении которой утвержден проект межевания территории:	данные отсутствуют		
Условный номер земельного участка:	данные отсутствуют		
Сведения о принятии акта и (или) заключении договора, предусматривающих предоставление в соответствии с земельным законодательством исполнительным органом государственного органа власти или органом местного самоуправления, находящегося в государственной или муниципальной собственности земельного участка для строительства наемного дома социального использования или наемного дома коммерческого использования:	данные отсутствуют		
Сведения о том, что земельный участок или земельные участки образованы на основании решения об изъятии земельного участка и (или) расположенного на нем объекта недвижимости для государственных или муниципальных нужд:	данные отсутствуют		
Сведения о том, что земельный участок образован из земель или земельного участка, государственная собственность на которые не разграничена:	данные отсутствуют		
Сведения о наличии земельного спора о местоположении границ земельных участков:	данные отсутствуют		
Статус записи об объекте недвижимости:	Сведения об объекте недвижимости имеют статус "актуальные"		
Особые отметки:	Для данного земельного участка обеспечен доступ посредством земельного участка (земельных участков) с кадастровым номером (кадастровыми номерами): 50:23:0050373:3158. Сведения об		
полное наименование должности		 <p>ДОКУМЕНТ ПОДПИСАН ЭЛЕКТРОННОЙ ПОДПИСЬЮ Сертификат: 00B095687401C838D2B3576ACDC8425108 Выдан: ФЕДЕРАЛЬНАЯ СЛУЖБА ГОСУДАРСТВЕННОЙ РЕГИСТРАЦИИ, КАДАСТРА И КАРТОГРАФИИ Действителен с 27.06.2023 по 19.09.2024</p>	
		инициалы, фамилия	

Лист 3

Земельный участок вид объекта недвижимости			
Лист № 3 раздела 1	Всего листов раздела 1: 3	Всего разделов: 8	Всего листов выписки: 11
30.05.2024г. № КУВИ-001/2024-146004061			
Кадастровый номер:		50:23:0050373:3157	
		ограничения права на объект недвижимости, обременениях данного объекта, не зарегистрированных в реестре прав, ограничений прав и обременений недвижимого имущества: вид ограничения (обременения): ограничения прав на земельный участок, предусмотренные статьей 56 Земельного кодекса Российской Федерации; срок действия: с 21.12.2020; реквизиты документа-основания: решение суда от 18.07.2019 № А41-39565/2019 выдан: Арбитражный суд Московской области .	
Получатель выписки:		Хижняков Александр Сергеевич	

полное наименование должности		 <p>ДОКУМЕНТ ПОДПИСАН ЭЛЕКТРОННОЙ ПОДПИСЬЮ Сертификат: 00B095687401C838D2B3576ACDC8425108 Выдан: ФЕДЕРАЛЬНАЯ СЛУЖБА ГОСУДАРСТВЕННОЙ РЕГИСТРАЦИИ, КАДАСТРА И КАРТОГРАФИИ Действителен с 27.06.2023 по 19.09.2024</p>	
		инициалы, фамилия	

Выписка из Единого государственного реестра недвижимости об объекте недвижимости


Сведения о зарегистрированных правах

Земельный участок			
вид объекта недвижимости			
Лист № 1 раздела 2	Всего листов раздела 2: 2	Всего разделов: 8	Всего листов выписки: 11
30.05.2024г. № КУВИ-001/2024-146004061		Кадастровый номер: 50:23:0050373:3157	
1	Правообладатель (правообладатели):	1.1	Закрытый паевой инвестиционный фонд недвижимости "РВМ - Подмосковский"
	Сведения о возможности предоставления третьим лицам персональных данных физического лица:	1.1.1	данные отсутствуют
2	Вид, номер, дата и время государственной регистрации права:	2.1	Общая долевая собственность 50:23:0050373:3157-50/145/2024-5 09.02.2024 11:20:38
3	Сведения об осуществлении государственной регистрации сделки, права без необходимого в силу закона согласия третьего лица, органа:	3.1	данные отсутствуют
4	Ограничение прав и обременение объекта недвижимости:		
4.1	вид:		Доверительное управление
	дата государственной регистрации:		09.02.2024 11:20:38
	номер государственной регистрации:		50:23:0050373:3157-50/145/2024-6
	срок, на который установлены ограничение прав и обременение объекта недвижимости:		Срок действия с 09.02.2024 по 31.12.2027
	лицо, в пользу которого установлены ограничение прав и обременение объекта недвижимости:		Акционерное общество Управляющая компания "РВМ Капитал" Д.У. Закрытым паевым инвестиционным фондом недвижимости "РВМ-Подмосковский", ИНН: 7722563196
	сведения о возможности предоставления третьим лицам персональных данных физического лица:		данные отсутствуют
	основание государственной регистрации:		Правила доверительного управления, выдан 18.10.2007
	сведения об осуществлении государственной регистрации сделки, права, ограничения права без необходимого в силу закона согласия третьего лица, органа:		данные отсутствуют
	сведения об управляющем залогом и о договоре управления залогом, если такой договор заключен для управления ипотекой:		данные отсутствуют
	сведения о депозитарии, который осуществляет хранение обезличенной документарной закладной или электронной закладной:		

полное наименование должности	 ДОКУМЕНТ ПОДПИСАН ЭЛЕКТРОННОЙ ПОДПИСЬЮ Сертификат: 008095687401СВМ0203576АСДС8425108 Владелец: ФЕДЕРАЛЬНАЯ СЛУЖБА ГОСУДАРСТВЕННОЙ РЕГИСТРАЦИИ, КАДАСТРА И КАРТОГРАФИИ Действителен с 27.06.2023 по 19.09.2024	инициалы, фамилия
-------------------------------	--	-------------------

Лист 5

Земельный участок			
вид объекта недвижимости			
Лист № 2 раздела 2	Всего листов раздела 2: 2	Всего разделов: 8	Всего листов выписки: 11
30.05.2024г. № КУВИ-001/2024-146004061		Кадастровый номер: 50:23:0050373:3157	
	сведения о внесении изменений или дополнений в регистрационную запись об ипотеке:		
5	Договоры участия в долевом строительстве:		не зарегистрировано
6	Заявленные в судебном порядке права требования:		данные отсутствуют
7	Сведения о возможности предоставления третьим лицам персональных данных физического лица:		данные отсутствуют
8	Сведения о возражении в отношении зарегистрированного права:		данные отсутствуют
9	Сведения о наличии решения об изъятии объекта недвижимости для государственных и муниципальных нужд:		данные отсутствуют
10	Сведения о невозможности государственной регистрации без личного участия правообладателя или его законного представителя:		данные отсутствуют
11	Правопритязания и сведения о наличии поступивших, но не рассмотренных заявлений о проведении государственной регистрации права (перехода, прекращения права), ограничения права или обременения объекта недвижимости, сделки в отношении объекта недвижимости:		отсутствуют
11	Сведения о невозможности государственной регистрации перехода, прекращения, ограничения права на земельный участок из земель сельскохозяйственного назначения:		данные отсутствуют

полное наименование должности	 ДОКУМЕНТ ПОДПИСАН ЭЛЕКТРОННОЙ ПОДПИСЬЮ Сертификат: 008095687401СВМ0203576АСДС8425108 Владелец: ФЕДЕРАЛЬНАЯ СЛУЖБА ГОСУДАРСТВЕННОЙ РЕГИСТРАЦИИ, КАДАСТРА И КАРТОГРАФИИ Действителен с 27.06.2023 по 19.09.2024	инициалы, фамилия
-------------------------------	--	-------------------

Выписка из Единого государственного реестра недвижимости об объекте недвижимости
Описание местоположения земельного участка

Земельный участок			
вид объекта недвижимости			
Лист № 1 раздела 3	Всего листов раздела 3: 1	Всего разделов: 8	Всего листов выписки: 11
30.05.2024г. № КУВИ-001/2024-146004061			
Кадастровый номер:		50:23:0050373:3157	
План (чертеж, схема) земельного участка			
Масштаб 1:5000		Ключевые обозначения	
полное наименование должности		инициалы, фамилия	
		<p>ДОКУМЕНТ ПОДПИСАН ЭЛЕКТРОННОЙ ПОДПИСЬЮ Сертификат: 008095687401СВ80203576АСДС8425108 Владелец: ФЕДЕРАЛЬНАЯ СЛУЖБА ГОСУДАРСТВЕННОЙ РЕГИСТРАЦИИ, КАДАСТРА И КАРТОГРАФИИ Действителен с 27.06.2023 по 19.09.2024</p>	

Выписка из Единого государственного реестра недвижимости об объекте недвижимости
Описание местоположения земельного участка

Земельный участок							
вид объекта недвижимости							
Лист № 1 раздела 3.1		Всего листов раздела 3.1: 1		Всего разделов: 8		Всего листов выписки: 11	
30.05.2024г. № КУВИ-001/2024-146004061							
Кадастровый номер:				50:23:0050373:3157			
Описание местоположения границ земельного участка							
№ п/п	Номер точки начальная	Номер точки конечная	Дирекционный угол	Горизонтальное протяжение, м	Описание закрепления на местности	Кадастровые номера смежных участков	Сведения об адресах правообладателей смежных земельных участков
1	2	3	4	5	6	7	8
1	1.1.1	1.1.2	23°55.3'	316.4	данные отсутствуют	50:23:0050373:127	данные отсутствуют
2	1.1.2	1.1.3	23°55.4'	130.38	данные отсутствуют	50:23:0050373:57	данные отсутствуют
3	1.1.3	1.1.4	111°36.8'	86.47	данные отсутствуют	50:23:0050373:3154	данные отсутствуют
4	1.1.4	1.1.5	191°30.4'	450.09	данные отсутствуют	50:23:0050373:3158	адрес отсутствует
5	1.1.4	1.1.4			данные отсутствуют	50:23:0050373:3155	адрес отсутствует
6	1.1.5	1.1.1	290°34.6'	183.49	данные отсутствуют	50:23:0050373:87	данные отсутствуют
7	1.1.5	1.1.5			данные отсутствуют	50:23:0000000:151604(1)	адрес отсутствует

полное наименование должности		<p>ДОКУМЕНТ ПОДПИСАН ЭЛЕКТРОННОЙ ПОДПИСЬЮ Сертификат: 008095687401СВ80203576АСДС8425108 Владелец: ФЕДЕРАЛЬНАЯ СЛУЖБА ГОСУДАРСТВЕННОЙ РЕГИСТРАЦИИ, КАДАСТРА И КАРТОГРАФИИ Действителен с 27.06.2023 по 19.09.2024</p>		инициалы, фамилия	
-------------------------------	--	--	--	-------------------	--

Выписка из Единого государственного реестра недвижимости об объекте недвижимости

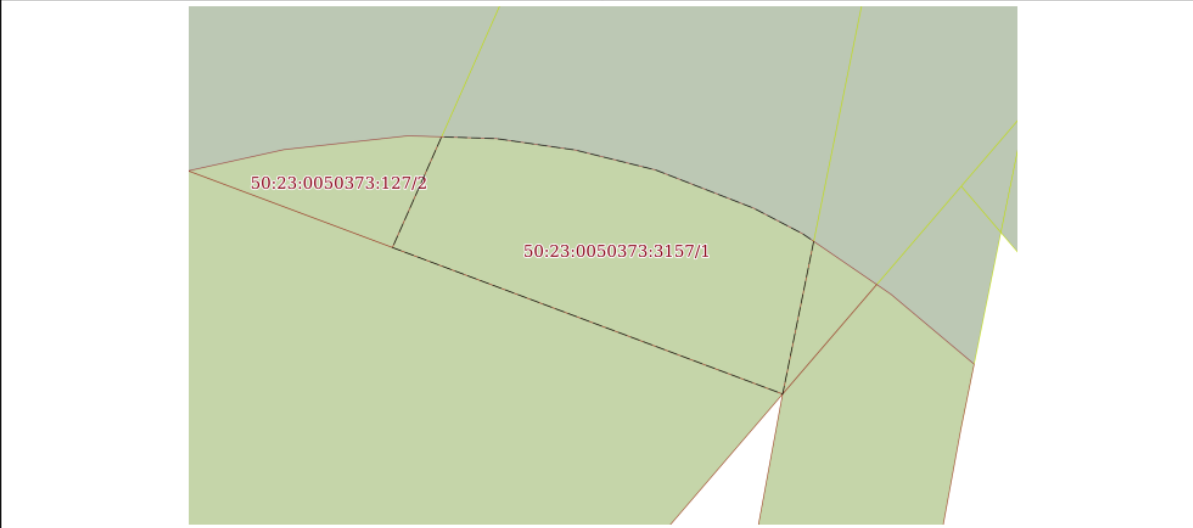
Описание местоположения земельного участка


Земельный участок				
вид объекта недвижимости				
Лист № 1 раздела 3.2		Всего листов раздела 3.2: 1		Всего разделов: 8
Всего листов выписки: 11				
30.05.2024г. № КУВИ-001/2024-146004061				
Кадастровый номер:		50:23:0050373:3157		
Сведения о характерных точках границ земельного участка				
Система координат МСК-50, зона 2				
Номер точки	Координаты, м		Описание закрепления на местности	Средняя квадратичная погрешность определения координат характерных точек границ земельного участка, м
	X	Y		
1	2	3	4	5
1	421816.72	2243167.86	Закрепление отсутствует	0.2
2	422105.94	2243296.16	Закрепление отсутствует	0.2
3	422225.12	2243349.03	Закрепление отсутствует	0.2
4	422193.27	2243429.42	Закрепление отсутствует	0.2
5	421752.23	2243339.64	Закрепление отсутствует	0.2
1	421816.72	2243167.86	Закрепление отсутствует	0.2

полное наименование должности		 ДОКУМЕНТ ПОДПИСАН ЭЛЕКТРОННОЙ ПОДПИСЬЮ Сертификат: 00B0956B7401CB8D2B3576ACDC8425108 Владелец: ФЕДЕРАЛЬНАЯ СЛУЖБА ГОСУДАРСТВЕННОЙ РЕГИСТРАЦИИ, КАДАСТРА И КАРТОГРАФИИ Действителен с 27.06.2023 по 19.09.2024	инициалы, фамилия	
-------------------------------	--	--	-------------------	--

Выписка из Единого государственного реестра недвижимости об объекте недвижимости

Сведения о частях земельного участка

Земельный участок			
вид объекта недвижимости			
Лист № 1 раздела 4		Всего листов раздела 4: 1	
Всего разделов: 8		Всего листов выписки: 11	
30.05.2024г. № КУВИ-001/2024-146004061			
Кадастровый номер:		50:23:0050373:3157	
План (чертеж, схема) части земельного участка		Учетный номер части: 50:23:0050373:3157/1	
			
Масштаб 1:2000		Условные обозначения:	

полное наименование должности		 ДОКУМЕНТ ПОДПИСАН ЭЛЕКТРОННОЙ ПОДПИСЬЮ Сертификат: 00B0956B7401CB8D2B3576ACDC8425108 Владелец: ФЕДЕРАЛЬНАЯ СЛУЖБА ГОСУДАРСТВЕННОЙ РЕГИСТРАЦИИ, КАДАСТРА И КАРТОГРАФИИ Действителен с 27.06.2023 по 19.09.2024	инициалы, фамилия	
-------------------------------	--	--	-------------------	--

Выписка из Единого государственного реестра недвижимости об объекте недвижимости

Сведения о частях земельного участка

Земельный участок		
вид объекта недвижимости		
Лист № 1 раздела 4.1	Всего листов раздела 4.1: 1	Всего разделов: 8
Всего листов выписки: 11		
30.05.2024г. № КУВИ-001/2024-146004061		
Кадастровый номер:		50:23:0050373:3157
Учетный номер части	Площадь, м2	Содержание ограничения в использовании или ограничения права на объект недвижимости или обременения объекта недвижимости
1	2	3
50:23:0050373:3157/1	11978	вид ограничения (обременения): ограничения прав на земельный участок, предусмотренные статьей 56 Земельного кодекса Российской Федерации; Срок действия: не установлен; реквизиты документа-основания: решение суда от 18.07.2019 № А41-39565/2019 выдан: Арбитражный суд Московской области ; Содержание ограничения (обременения): согласно СП 36.13330.2012 Магистральные трубопроводы. Актуализированная редакция СНиП 2.05.06-85* (УТВЕРЖДЕН приказом Федерального агентства по строительству и жилищно-коммунальному хозяйству (Госстрой) от 25 декабря 2012 г. N 108/ГС и введен в действие с 1 июля 2013 г.). В пределах зоны минимальных расстояний трубопровода и его объектов запрещается проводить любые мероприятия, связанные со скоплением людей, сосредоточивать персонал, транспортные средства, оборудование, материалы и другие ценности, непосредственно не занятые и не используемые при выполнении разрешенных в установленном порядке работ, а также размещать места отдыха, обогрева, приема пищи, передвижные вагончики, палатки и т.п. Строительство жилых массивов (населенных пунктов), промышленных и других объектов, отдельных зданий, строений (жилых и нежилых) и сооружений может производиться в районе нахождения действующих, строящихся и проектируемых трубопроводов при строгом соблюдении минимальных расстояний от оси трубопровода (от его объектов) до строений и сооружений, предусмотренных строительными нормами и правилами по проектированию магистральных трубопроводов.; Реестровый номер границы: 50:00-6.1449; Вид объекта реестра границ: Зона с особыми условиями использования территории; Вид зоны по документу: Зона минимальных расстояний магистрального газопровода "Воскресенск КРП - 16" и магистрального газопровода "Воскресенск КРП - 11"; Тип зоны: Охранная зона инженерных коммуникаций

полное наименование должности		 ДОКУМЕНТ ПОДПИСАН ЭЛЕКТРОННОЙ ПОДПИСЬЮ Сертификат: 008095687401СВ80283576АСДС8425108 Владелец: ФЕДЕРАЛЬНАЯ СЛУЖБА ГОСУДАРСТВЕННОЙ РЕГИСТРАЦИИ, КАДАСТРА И КАРТОГРАФИИ Действителен с 27.06.2023 по 19.09.2024	инициалы, фамилия	

Выписка из Единого государственного реестра недвижимости об объекте недвижимости

Сведения о частях земельного участка

Земельный участок				
вид объекта недвижимости				
Лист № 1 раздела 4.2		Всего листов раздела 4.2: 1		Всего разделов: 8
Всего листов выписки: 11				
30.05.2024г. № КУВИ-001/2024-146004061				
Кадастровый номер:				50:23:0050373:3157
Сведения о характерных точках границы части (частей) земельного участка				
Учетный номер части: 50:23:0050373:3157/1				
Система координат				
Номер точки	Координаты, м		Описание закрепления на местности	Средняя квадратичная погрешность определения координат характерных точек границ земельного участка, м
	X	Y		
1	2	3	4	5
1	421816.72	2243167.86	-	-
2	421865.43	2243189.47	-	-
3	421864.65	2243213.6	-	-
4	421859.63	2243248.35	-	-
5	421850.83	2243283.78	-	-
6	421834.03	2243326.88	-	-
7	421822.77	2243348.45	-	-
8	421819.43	2243353.32	-	-
9	421752.23	2243339.64	-	-
1	421816.72	2243167.86	-	-

полное наименование должности		 ДОКУМЕНТ ПОДПИСАН ЭЛЕКТРОННОЙ ПОДПИСЬЮ Сертификат: 008095687401СВ80283576АСДС8425108 Владелец: ФЕДЕРАЛЬНАЯ СЛУЖБА ГОСУДАРСТВЕННОЙ РЕГИСТРАЦИИ, КАДАСТРА И КАРТОГРАФИИ Действителен с 27.06.2023 по 19.09.2024	инициалы, фамилия	

Филиал публично-правовой компании "Роскадастр" по Московской области
полное наименование органа регистрации прав
Выписка из Единого государственного реестра недвижимости об объекте недвижимости

Сведения о характеристиках объекта недвижимости

На основании запроса от 30.05.2024, поступившего на рассмотрение 30.05.2024, сообщаем, что согласно записям Единого государственного реестра недвижимости:


Раздел 1 Лист 1

Земельный участок вид объекта недвижимости			
Лист № 1 раздела 1	Всего листов раздела 1: 3	Всего разделов: 8	Всего листов выписки: 11
30.05.2024г. № КУВИ-001/2024-145973364			
Кадастровый номер:	50:23:0050373:3159		
Номер кадастрового квартала:	50:23:0050373		
Дата присвоения кадастрового номера:	08.04.2020		
Ранее присвоенный государственный учетный номер:	данные отсутствуют		
Местоположение:	Московская область, р-н Раменский		
Площадь:	21718 +/- 103		
Кадастровая стоимость, руб.:	10513249.44		
Кадастровые номера расположенных в пределах земельного участка объектов недвижимости:	данные отсутствуют		
Кадастровые номера объектов недвижимости, из которых образован объект недвижимости:	50:23:0050373:28		
Кадастровые номера образованных объектов недвижимости:	данные отсутствуют		
Категория земель:	Земли сельскохозяйственного назначения		
Виды разрешенного использования:	для дачного строительства с правом возведения жилого дома с правом регистрации проживания в нем		
Сведения о кадастровом инженере:	Шашкова Елена Алексеевна, дата завершения кадастровых работ: 27.03.2020		
Сведения о лесах, водных объектах и об иных природных объектах, расположенных в пределах земельного участка:	данные отсутствуют		
Сведения о том, что земельный участок полностью расположен в границах зоны с особыми условиями использования территории, территории объекта культурного наследия, публичного сервитута:	данные отсутствуют		
Сведения о том, что земельный участок расположен в границах особой экономической зоны, территории опережающего развития, зоны территориального развития в Российской Федерации, игорной зоны:	данные отсутствуют		


полное наименование должности	 ДОКУМЕНТ ПОДПИСАН ЭЛЕКТРОННОЙ ПОДПИСЬЮ Сертификат: 008060687401СВ30Д203576АСДС8425108 Владелец: ФЕДЕРАЛЬНАЯ СЛУЖБА ГОСУДАРСТВЕННОЙ РЕГИСТРАЦИИ, КАДАСТРА И КАРТОГРАФИИ Действителен с 27.06.2023 по 19.09.2024	инициалы, фамилия

Лист 2

Земельный участок вид объекта недвижимости			
Лист № 2 раздела 1	Всего листов раздела 1: 3	Всего разделов: 8	Всего листов выписки: 11
30.05.2024г. № КУВИ-001/2024-145973364			
Кадастровый номер:	50:23:0050373:3159		
Сведения о том, что земельный участок расположен в границах особо охраняемой природной территории, Байкальской природной территории и ее экологических зон, лесопарковым зеленом поясе, охотничьего угодья, лесничества:	данные отсутствуют		
Сведения о расположении земельного участка и (или) расположенного на нем объекта недвижимости в границах территории, в отношении которой принято решение о резервировании земель для государственных или муниципальных нужд:	данные отсутствуют		
Сведения о результатах проведения государственного земельного надзора:	данные отсутствуют		
Сведения о расположении земельного участка в границах территории, в отношении которой утвержден проект межевания территории:	данные отсутствуют		
Условный номер земельного участка:	данные отсутствуют		
Сведения о принятии акта и (или) заключении договора, предусматривающих предоставление в соответствии с земельным законодательством исполнительным органом государственной власти или органом местного самоуправления, находящегося в государственной или муниципальной собственности земельного участка для строительства наемного дома социального использования или наемного дома коммерческого использования:	данные отсутствуют		
Сведения о том, что земельный участок или земельные участки образованы на основании решения об изъятии земельного участка и (или) расположенного на нем объекта недвижимости для государственных или муниципальных нужд:	данные отсутствуют		
Сведения о том, что земельный участок образован из земель или земельного участка, государственная собственность на которые не разграничена:	данные отсутствуют		
Сведения о наличии земельного спора о местоположении границ земельных участков:	данные отсутствуют		
Статус записи об объекте недвижимости:	Сведения об объекте недвижимости имеют статус "актуальные"		
Особые отметки:	Для данного земельного участка обеспечен доступ посредством земельного участка (земельных участков) с кадастровым номером (кадастровыми номерами): 50:23:0050373:3158. Сведения об		


полное наименование должности	 ДОКУМЕНТ ПОДПИСАН ЭЛЕКТРОННОЙ ПОДПИСЬЮ Сертификат: 008060687401СВ30Д203576АСДС8425108 Владелец: ФЕДЕРАЛЬНАЯ СЛУЖБА ГОСУДАРСТВЕННОЙ РЕГИСТРАЦИИ, КАДАСТРА И КАРТОГРАФИИ Действителен с 27.06.2023 по 19.09.2024	инициалы, фамилия

Земельный участок вид объекта недвижимости			
Лист № 3 раздела 1	Всего листов раздела 1: 3	Всего разделов: 8	Всего листов выписки: 11
30.05.2024г. № КУВИ-001/2024-145973364			
Кадастровый номер:	50:23:0050373:3159		
Получатель выписки:	Хижняков Александр Сергеевич		

полное наименование должности	 ДОКУМЕНТ ПОДПИСАН ЭЛЕКТРОННОЙ ПОДПИСЬЮ Сертификат: 00B065687401CB3D2B3576ACDC8425108 Владелец: ФЕДЕРАЛЬНАЯ СЛУЖБА ГОСУДАРСТВЕННОЙ РЕГИСТРАЦИИ, КАДАСТРА И КАРТОГРАФИИ Действителен с 27.06.2023 по 19.09.2024	инициалы, фамилия

Выписка из Единого государственного реестра недвижимости об объекте недвижимости
Сведения о зарегистрированных правах

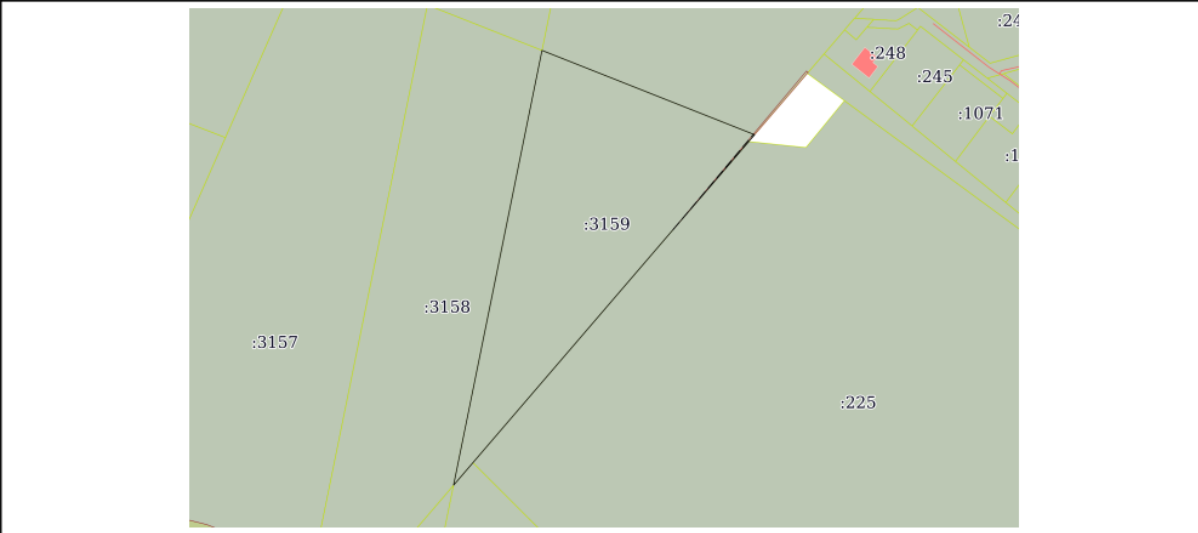
Земельный участок вид объекта недвижимости			
Лист № 1 раздела 2	Всего листов раздела 2: 2	Всего разделов: 8	Всего листов выписки: 11
30.05.2024г. № КУВИ-001/2024-145973364			
Кадастровый номер:	50:23:0050373:3159		
1	Правообладатель (правообладатели):	1.1	Закрытый паевой инвестиционный фонд недвижимости "РВМ - Подмосковский"
	Сведения о возможности предоставления третьим лицам персональных данных физического лица:	1.1.1	данные отсутствуют
2	Вид, номер, дата и время государственной регистрации права:	2.1	Общая долевая собственность 50:23:0050373:3159-50/145/2024-5 09.02.2024 11:20:38
3	Сведения об осуществлении государственной регистрации сделки, права без необходимого в силу закона согласия третьего лица, органа:	3.1	данные отсутствуют
4	Ограничение прав и обременение объекта недвижимости:		
4.1	вид:		Доверительное управление
	дата государственной регистрации:		09.02.2024 11:20:38
	номер государственной регистрации:		50:23:0050373:3159-50/145/2024-6
	срок, на который установлены ограничение прав и обременение объекта недвижимости:		Срок действия с 09.02.2024 по 31.12.2027
	лицо, в пользу которого установлены ограничение прав и обременение объекта недвижимости:		Акционерное общество Управляющая компания "РВМ Капитал" Д.У. Закрытым паевым инвестиционным фондом недвижимости "РВМ-Подмосковский", ИНН: 7722563196
	сведения о возможности предоставления третьим лицам персональных данных физического лица		данные отсутствуют
	основание государственной регистрации:		Правила доверительного управления, выдан 18.10.2007
	сведения об осуществлении государственной регистрации сделки, права, ограничения права без необходимого в силу закона согласия третьего лица, органа:		данные отсутствуют
	сведения об управляющем залогом и о договоре управления залогом, если такой договор заключен для управления ипотекой:		данные отсутствуют
	сведения о депозитарии, который осуществляет хранение обезличенной документальной закладной или электронной закладной:		

полное наименование должности	 ДОКУМЕНТ ПОДПИСАН ЭЛЕКТРОННОЙ ПОДПИСЬЮ Сертификат: 00B065687401CB3D2B3576ACDC8425108 Владелец: ФЕДЕРАЛЬНАЯ СЛУЖБА ГОСУДАРСТВЕННОЙ РЕГИСТРАЦИИ, КАДАСТРА И КАРТОГРАФИИ Действителен с 27.06.2023 по 19.09.2024	инициалы, фамилия

Земельный участок вид объекта недвижимости		
Лист № 2 раздела 2	Всего листов раздела 2: 2	Всего разделов: 8
Всего листов выписки: 11		
30.05.2024г. № КУВИ-001/2024-145973364		
Кадастровый номер:		50:23:0050373:3159
	ведения о внесении изменений или дополнений в регистрационную запись об ипотеке:	
5	Договоры участия в долевом строительстве:	не зарегистрировано
6	Заявленные в судебном порядке права требования:	данные отсутствуют
7	Сведения о возможности предоставления третьим лицам персональных данных физического лица	данные отсутствуют
8	Сведения о возражении в отношении зарегистрированного права:	данные отсутствуют
9	Сведения о наличии решения об изъятии объекта недвижимости для государственных и муниципальных нужд:	данные отсутствуют
10	Сведения о невозможности государственной регистрации без личного участия правообладателя или его законного представителя:	данные отсутствуют
11	Правопритязания и сведения о наличии поступивших, но не рассмотренных заявлений о проведении государственной регистрации права (перехода, прекращения права), ограничения права или обременения объекта недвижимости, сделки в отношении объекта недвижимости:	отсутствуют
11	Сведения о невозможности государственной регистрации перехода, прекращения, ограничения права на земельный участок из земель сельскохозяйственного назначения:	данные отсутствуют

полное наименование должности	 ДОКУМЕНТ ПОДПИСАН ЭЛЕКТРОННОЙ ПОДПИСЬЮ Сертификат: 008B0656B7401CB38D2B3576ACDC8425108 Владелец: ФЕДЕРАЛЬНАЯ СЛУЖБА ГОСУДАРСТВЕННОЙ РЕГИСТРАЦИИ, КАДАСТРА И КАРТОГРАФИИ Действителен с 27.06.2023 по 19.09.2024	инициалы, фамилия
-------------------------------	---	-------------------

Выписка из Единого государственного реестра недвижимости об объекте недвижимости
Описание местоположения земельного участка

Земельный участок вид объекта недвижимости			
Лист № 1 раздела 3	Всего листов раздела 3: 1	Всего разделов: 8	Всего листов выписки: 11
30.05.2024г. № КУВИ-001/2024-145973364			
Кадастровый номер:		50:23:0050373:3159	
План (чертеж, схема) земельного участка			
			
Масштаб 1:3000	Условные обозначения:		

полное наименование должности	 ДОКУМЕНТ ПОДПИСАН ЭЛЕКТРОННОЙ ПОДПИСЬЮ Сертификат: 008B0656B7401CB38D2B3576ACDC8425108 Владелец: ФЕДЕРАЛЬНАЯ СЛУЖБА ГОСУДАРСТВЕННОЙ РЕГИСТРАЦИИ, КАДАСТРА И КАРТОГРАФИИ Действителен с 27.06.2023 по 19.09.2024	инициалы, фамилия
-------------------------------	---	-------------------

Выписка из Единого государственного реестра недвижимости об объекте недвижимости

Описание местоположения земельного участка


Земельный участок							
вид объекта недвижимости							
Лист № 1 раздела 3.1		Всего листов раздела 3.1: 1		Всего разделов: 8		Всего листов выписки: 11	
30.05.2024г. № КУВИ-001/2024-145973364							
Кадастровый номер:				50:23:0050373:3159			
Описание местоположения границ земельного участка							
№ п/п	Номер точки начальная	Номер точки конечная	Дирекционный угол	Горизонтальное проложение, м	Описание закрепления на местности	Кадастровые номера смежных участков	Сведения об адресах правообладателей смежных земельных участков
1	2	3	4	5	6	7	8
1	1.1.1	1.1.2	11°30.4'	141.68	данные отсутствуют	50:23:0050373:3158	адрес отсутствует
2	1.1.2	1.1.3	111°36.7'	150.84	данные отсутствуют	50:23:0050373:3156	данные отсутствуют
3	1.1.2	1.1.2			данные отсутствуют	50:23:0050373:3155	адрес отсутствует
4	1.1.3	1.1.4	220°40.6'	285.06	данные отсутствуют	данные отсутствуют	данные отсутствуют
5	1.1.4	1.1.5	220°41.6'	19.59	данные отсутствуют	50:23:0000000:152040	данные отсутствуют
6	1.1.4	1.1.4			данные отсутствуют	50:23:0050385:225	plzavod@mail.ru
7	1.1.5	1.1.1	11°30.1'	150.8	данные отсутствуют	50:23:0050373:3158	адрес отсутствует
8	1.1.5	1.1.5			данные отсутствуют	50:23:0000000:152041	адрес отсутствует

 ДОКУМЕНТ ПОДПИСАН ЭЛЕКТРОННОЙ ПОДПИСЬЮ Сертификат: 00B0656B7401CB38D2B3576ACDC8425108 Владелец: ФЕДЕРАЛЬНАЯ СЛУЖБА ГОСУДАРСТВЕННОЙ РЕГИСТРАЦИИ, КАДАСТРА И КАРТОГРАФИИ Действителен с 27.06.2023 по 19.09.2024		инициалы, фамилия
полное наименование должности		


Выписка из Единого государственного реестра недвижимости об объекте недвижимости


Описание местоположения земельного участка

Земельный участок					
вид объекта недвижимости					
Лист № 1 раздела 3.2		Всего листов раздела 3.2: 1		Всего разделов: 8	Всего листов выписки: 11
30.05.2024г. № КУВИ-001/2024-145973364					
Кадастровый номер:			50:23:0050373:3159		
Сведения о характерных точках границы земельного участка					
Система координат МСК-50, зона 2					
Номер точки	Координаты, м		Описание закрепления на местности	Средняя квадратичная погрешность определения координат характерных точек границ земельного участка, м	
	X	Y			
1	2	3	4	5	
1	422024.51	2243476.71	Закрепление отсутствует	0.2	
2	422163.34	2243504.97	Закрепление отсутствует	0.2	
3	422107.78	2243645.21	Закрепление отсутствует	0.2	
4	421891.59	2243459.41	Закрепление отсутствует	0.2	
5	421876.74	2243446.64	Закрепление отсутствует	0.2	
1	422024.51	2243476.71	Закрепление отсутствует	0.2	

 ДОКУМЕНТ ПОДПИСАН ЭЛЕКТРОННОЙ ПОДПИСЬЮ Сертификат: 00B0656B7401CB38D2B3576ACDC8425108 Владелец: ФЕДЕРАЛЬНАЯ СЛУЖБА ГОСУДАРСТВЕННОЙ РЕГИСТРАЦИИ, КАДАСТРА И КАРТОГРАФИИ Действителен с 27.06.2023 по 19.09.2024		инициалы, фамилия
полное наименование должности		


Выписка из Единого государственного реестра недвижимости об объекте недвижимости
Сведения о частях земельного участка

Земельный участок			
вид объекта недвижимости			
Лист № 1 раздела 4	Всего листов раздела 4: 1	Всего разделов: 8	Всего листов выписки: 11
30.05.2024г. № КУВИ-001/2024-145973364			
Кадастровый номер:		50:23:0050373:3159	
План (чертеж, схема) части земельного участка		Учетный номер части: 50:23:0050373:3159/1	
			
Масштаб 1:700		Условные обозначения:	

полное наименование должности	 ДОКУМЕНТ ПОДПИСАН ЭЛЕКТРОННОЙ ПОДПИСЬЮ Сертификат: 00B0656B7401CB38D2B3576ACDC8425108 Владелец: ФЕДЕРАЛЬНАЯ СЛУЖБА ГОСУДАРСТВЕННОЙ РЕГИСТРАЦИИ, КАДАСТРА И КАРТОГРАФИИ Действителен с 27.06.2023 по 19.09.2024	инициалы, фамилия
-------------------------------	--	-------------------

Выписка из Единого государственного реестра недвижимости об объекте недвижимости
Сведения о частях земельного участка

Земельный участок			
вид объекта недвижимости			
Лист № 1 раздела 4.1	Всего листов раздела 4.1: 1	Всего разделов: 8	Всего листов выписки: 11
30.05.2024г. № КУВИ-001/2024-145973364			
Кадастровый номер:		50:23:0050373:3159	
Учетный номер части	Площадь, м2	Содержание ограничения в использовании или ограничения права на объект недвижимости или обременения объекта недвижимости	
1	2	3	
50:23:0050373:3159/1	34	вид ограничения (обременения): ограничения прав на земельный участок, предусмотренные статьей 56 Земельного кодекса Российской Федерации; Срок действия: не установлен; реквизиты документа-основания: иной документ от 11.02.2019 № 123 выдан: Федеральное агентство лесного хозяйства; Содержание ограничения (обременения): -; Реестровый номер границы: 50.00.2.1222	

полное наименование должности	 ДОКУМЕНТ ПОДПИСАН ЭЛЕКТРОННОЙ ПОДПИСЬЮ Сертификат: 00B0656B7401CB38D2B3576ACDC8425108 Владелец: ФЕДЕРАЛЬНАЯ СЛУЖБА ГОСУДАРСТВЕННОЙ РЕГИСТРАЦИИ, КАДАСТРА И КАРТОГРАФИИ Действителен с 27.06.2023 по 19.09.2024	инициалы, фамилия
-------------------------------	--	-------------------

Выписка из Единого государственного реестра недвижимости об объекте недвижимости

Сведения о частях земельного участка

Земельный участок				
вид объекта недвижимости				
Лист № 1 раздела 4.2		Всего листов раздела 4.2: 1		Всего разделов: 8
Всего листов выписки: 11				
30.05.2024г. № КУВИ-001/2024-145973364				
Кадастровый номер:		50:23:0050373:3159		
Сведения о характерных точках границы части (частей) земельного участка				
Учетный номер части: 50:23:0050373:3159/1				
Система координат МСК-50, зона 2				
Номер точки	Координаты, м		Описание закрепления на местности	Средняя квадратичная погрешность определения координат характерных точек границ земельного участка, м
	X	Y		
1	2	3	4	5
1	422045.11	2243591.35	-	-
2	422107.78	2243645.21	Закрепление отсутствует	0,2
3	422108.1	2243644.4	-	-
1	422045.11	2243591.35	-	-

полное наименование должности	 ДОКУМЕНТ ПОДПИСАН ЭЛЕКТРОННОЙ ПОДПИСЬЮ Сертификат: 000B065687401C838D2B3576ACDC8425108 Владелец: ФЕДЕРАЛЬНАЯ СЛУЖБА ГОСУДАРСТВЕННОЙ РЕГИСТРАЦИИ, КАДАСТРА И КАРТОГРАФИИ Действителен с 27.06.2023 по 19.09.2024	инициалы, фамилия

Филиал публично-правовой компании "Роскадастр" по Московской области

полное наименование органа регистрации прав


Выписка из Единого государственного реестра недвижимости об объекте недвижимости

Сведения о характеристиках объекта недвижимости


На основании запроса от 30.05.2024, поступившего на рассмотрение 30.05.2024, сообщаем, что согласно записям Единого государственного реестра недвижимости:

Раздел 1 Лист 1

Земельный участок			
вид объекта недвижимости			
Лист № 1 раздела 1		Всего листов раздела 1: 2	
Всего разделов: 5		Всего листов выписки: 7	
30.05.2024г. № КУВИ-001/2024-146005028			
Кадастровый номер:		50:23:0000000:151714	
Номер кадастрового квартала:		50:23:0000000	
Дата присвоения кадастрового номера:		01.07.2015	
Ранее присвоенный государственный учетный номер:		данные отсутствуют	
Местоположение:		Московская область, Раменский район, сельское поселение Рыболовское	
Площадь:		96825 +/- 218	
Кадастровая стоимость, руб.:		38535381.75	
Кадастровые номера расположенных в пределах земельного участка объектов недвижимости:		данные отсутствуют	
Кадастровые номера объектов недвижимости, из которых образован объект недвижимости:		50:23:0050373:108	
Кадастровые номера образованных объектов недвижимости:		данные отсутствуют	
Категория земель:		Земли сельскохозяйственного назначения	
Виды разрешенного использования:		для дачного строительства с правом возведения жилого дома с правом регистрации проживания в нем	
Сведения о кадастровом инженере:		Хамзин Амир Халимович, дата завершения кадастровых работ: 22.06.2015	
Сведения о лесах, водных объектах и об иных природных объектах, расположенных в пределах земельного участка:		данные отсутствуют	
Сведения о том, что земельный участок полностью расположен в границах зоны с особыми условиями использования территории, территории объекта культурного наследия, публичного сервитута:		данные отсутствуют	
Сведения о том, что земельный участок расположен в границах особой экономической зоны, территории опережающего развития, зоны территориального развития в Российской Федерации, игровой зоны:		данные отсутствуют	

полное наименование должности	 ДОКУМЕНТ ПОДПИСАН ЭЛЕКТРОННОЙ ПОДПИСЬЮ Сертификат: 000B065687401C838D2B3576ACDC8425108 Владелец: ФЕДЕРАЛЬНАЯ СЛУЖБА ГОСУДАРСТВЕННОЙ РЕГИСТРАЦИИ, КАДАСТРА И КАРТОГРАФИИ Действителен с 27.06.2023 по 19.09.2024	инициалы, фамилия


Лист 2

Земельный участок вид объекта недвижимости	
Лист № 2 раздела 1	Всего листов раздела 1: 2
Всего разделов: 5	
Всего листов выписки: 7	
30.05.2024г. № КУВИ-001/2024-146005028	
Кадастровый номер:	50:23:0000000:151714
Сведения о том, что земельный участок расположен в границах особо охраняемой природной территории, Байкальской природной территории и ее экологических зон, лесопарковом зеленом поясе, охотничьего угодья, лесничества:	данные отсутствуют
Сведения о расположении земельного участка и (или) расположенного на нем объекта недвижимости в границах территории, в отношении которой принято решение о резервировании земель для государственных или муниципальных нужд:	данные отсутствуют
Сведения о результатах проведения государственного земельного надзора:	данные отсутствуют
Сведения о расположении земельного участка в границах территории, в отношении которой утвержден проект межевания территории:	данные отсутствуют
Условный номер земельного участка:	данные отсутствуют
Сведения о принятии акта и (или) заключении договора, предусматривающих предоставление в соответствии с земельным законодательством исполнительным органом государственной власти или органом местного самоуправления, находящегося в государственной или муниципальной собственности земельного участка для строительства наемного дома социального использования или наемного дома коммерческого использования:	данные отсутствуют
Сведения о том, что земельный участок или земельные участки образованы на основании решения об изъятии земельного участка и (или) расположенного на нем объекта недвижимости для государственных или муниципальных нужд:	данные отсутствуют
Сведения о том, что земельный участок образован из земель земельного участка, государственная собственность на которые не разграничена:	данные отсутствуют
Сведения о наличии земельного спора о местоположении границ земельных участков:	данные отсутствуют
Статус записи об объекте недвижимости:	Сведения об объекте недвижимости имеют статус "актуальные"
Особые отметки:	Сведения, необходимые для заполнения раздела: 4 - Сведения о частях земельного участка, отсутствуют.
Получатель выписки:	Хижняков Александр Сергеевич
полное наименование должности	 ДОКУМЕНТ ПОДПИСАН ЭЛЕКТРОННОЙ ПОДПИСЬЮ Сертификат: 008B095687401CB8D2B3576ACDC8425108 Владелец: ФЕДЕРАЛЬНАЯ СЛУЖБА ГОСУДАРСТВЕННОЙ РЕГИСТРАЦИИ, КАДАСТРА И КАРТОГРАФИИ Действителен с 27.06.2023 по 19.09.2024
	инициалы, фамилия

Выписка из Единого государственного реестра недвижимости об объекте недвижимости

Раздел 2 Лист 3

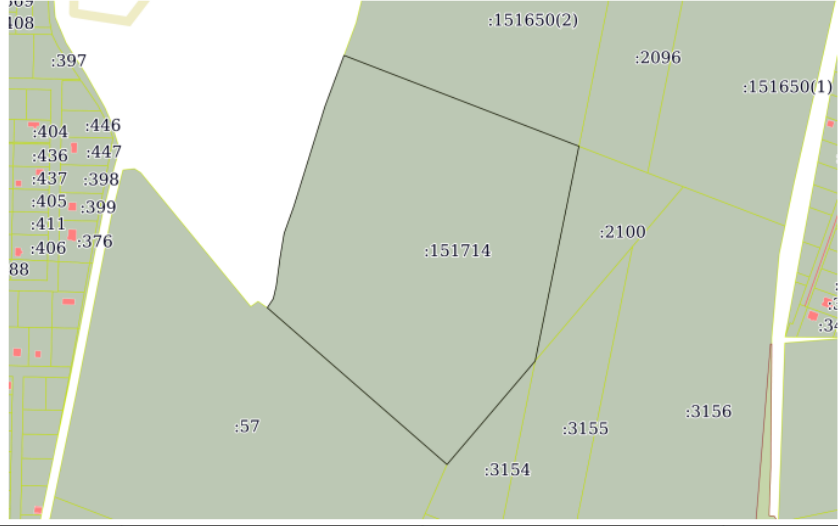

Сведения о зарегистрированных правах

Земельный участок вид объекта недвижимости																																		
Лист № 1 раздела 2	Всего листов раздела 2: 2																																	
Всего разделов: 5																																		
Всего листов выписки: 7																																		
30.05.2024г. № КУВИ-001/2024-146005028																																		
Кадастровый номер:	50:23:0000000:151714																																	
1	<table border="1"> <tr> <td>Правообладатель (правообладатели):</td> <td>1.1</td> <td>Закрытый паевой инвестиционный фонд недвижимости "РВМ - Подмосковский"</td> </tr> <tr> <td>Сведения о возможности предоставления третьим лицам персональных данных физического лица:</td> <td>1.1.1</td> <td>данные отсутствуют</td> </tr> </table>	Правообладатель (правообладатели):	1.1	Закрытый паевой инвестиционный фонд недвижимости "РВМ - Подмосковский"	Сведения о возможности предоставления третьим лицам персональных данных физического лица:	1.1.1	данные отсутствуют																											
Правообладатель (правообладатели):	1.1	Закрытый паевой инвестиционный фонд недвижимости "РВМ - Подмосковский"																																
Сведения о возможности предоставления третьим лицам персональных данных физического лица:	1.1.1	данные отсутствуют																																
2	<table border="1"> <tr> <td>Вид, номер, дата и время государственной регистрации права:</td> <td>2.1</td> <td>Общая долевая собственность 50:23:0000000:151714-50/145/2024-3 09.02.2024 11:20:38</td> </tr> </table>	Вид, номер, дата и время государственной регистрации права:	2.1	Общая долевая собственность 50:23:0000000:151714-50/145/2024-3 09.02.2024 11:20:38																														
Вид, номер, дата и время государственной регистрации права:	2.1	Общая долевая собственность 50:23:0000000:151714-50/145/2024-3 09.02.2024 11:20:38																																
3	<table border="1"> <tr> <td>Сведения об осуществлении государственной регистрации сделки, права без необходимого в силу закона согласия третьего лица, органа:</td> <td>3.1</td> <td>данные отсутствуют</td> </tr> </table>	Сведения об осуществлении государственной регистрации сделки, права без необходимого в силу закона согласия третьего лица, органа:	3.1	данные отсутствуют																														
Сведения об осуществлении государственной регистрации сделки, права без необходимого в силу закона согласия третьего лица, органа:	3.1	данные отсутствуют																																
4	<table border="1"> <tr> <td>Ограничение прав и обременение объекта недвижимости:</td> <td></td> <td></td> </tr> <tr> <td>4.1 вид:</td> <td></td> <td>Доверительное управление</td> </tr> <tr> <td>дата государственной регистрации:</td> <td></td> <td>09.02.2024 11:20:38</td> </tr> <tr> <td>номер государственной регистрации:</td> <td></td> <td>50:23:0000000:151714-50/145/2024-4</td> </tr> <tr> <td>срок, на который установлены ограничение прав и обременение объекта недвижимости:</td> <td></td> <td>Срок действия с 09.02.2024 по 31.12.2027</td> </tr> <tr> <td>лицо, в пользу которого установлены ограничение прав и обременение объекта недвижимости:</td> <td></td> <td>Акционерное общество Управляющая компания "РВМ Капитал" Д.У. Закрытым паевым инвестиционным фондом недвижимости "РВМ-Подмосковский", ИНН: 7722563196</td> </tr> <tr> <td>сведения о возможности предоставления третьим лицам персональных данных физического лица</td> <td></td> <td>данные отсутствуют</td> </tr> <tr> <td>основание государственной регистрации:</td> <td></td> <td>Правила доверительного управления, выдан 18.10.2007</td> </tr> <tr> <td>сведения об осуществлении государственной регистрации сделки, права, ограничения права без необходимого в силу закона согласия третьего лица, органа:</td> <td></td> <td>данные отсутствуют</td> </tr> <tr> <td>сведения об управляющем залогом и о договоре управления залогом, если такой договор заключен для управления ипотекой:</td> <td></td> <td>данные отсутствуют</td> </tr> <tr> <td>сведения о депозитарии, который осуществляет хранение обезличенной документарной складной или электронной складной:</td> <td></td> <td></td> </tr> </table>	Ограничение прав и обременение объекта недвижимости:			4.1 вид:		Доверительное управление	дата государственной регистрации:		09.02.2024 11:20:38	номер государственной регистрации:		50:23:0000000:151714-50/145/2024-4	срок, на который установлены ограничение прав и обременение объекта недвижимости:		Срок действия с 09.02.2024 по 31.12.2027	лицо, в пользу которого установлены ограничение прав и обременение объекта недвижимости:		Акционерное общество Управляющая компания "РВМ Капитал" Д.У. Закрытым паевым инвестиционным фондом недвижимости "РВМ-Подмосковский", ИНН: 7722563196	сведения о возможности предоставления третьим лицам персональных данных физического лица		данные отсутствуют	основание государственной регистрации:		Правила доверительного управления, выдан 18.10.2007	сведения об осуществлении государственной регистрации сделки, права, ограничения права без необходимого в силу закона согласия третьего лица, органа:		данные отсутствуют	сведения об управляющем залогом и о договоре управления залогом, если такой договор заключен для управления ипотекой:		данные отсутствуют	сведения о депозитарии, который осуществляет хранение обезличенной документарной складной или электронной складной:		
Ограничение прав и обременение объекта недвижимости:																																		
4.1 вид:		Доверительное управление																																
дата государственной регистрации:		09.02.2024 11:20:38																																
номер государственной регистрации:		50:23:0000000:151714-50/145/2024-4																																
срок, на который установлены ограничение прав и обременение объекта недвижимости:		Срок действия с 09.02.2024 по 31.12.2027																																
лицо, в пользу которого установлены ограничение прав и обременение объекта недвижимости:		Акционерное общество Управляющая компания "РВМ Капитал" Д.У. Закрытым паевым инвестиционным фондом недвижимости "РВМ-Подмосковский", ИНН: 7722563196																																
сведения о возможности предоставления третьим лицам персональных данных физического лица		данные отсутствуют																																
основание государственной регистрации:		Правила доверительного управления, выдан 18.10.2007																																
сведения об осуществлении государственной регистрации сделки, права, ограничения права без необходимого в силу закона согласия третьего лица, органа:		данные отсутствуют																																
сведения об управляющем залогом и о договоре управления залогом, если такой договор заключен для управления ипотекой:		данные отсутствуют																																
сведения о депозитарии, который осуществляет хранение обезличенной документарной складной или электронной складной:																																		
полное наименование должности	 ДОКУМЕНТ ПОДПИСАН ЭЛЕКТРОННОЙ ПОДПИСЬЮ Сертификат: 008B095687401CB8D2B3576ACDC8425108 Владелец: ФЕДЕРАЛЬНАЯ СЛУЖБА ГОСУДАРСТВЕННОЙ РЕГИСТРАЦИИ, КАДАСТРА И КАРТОГРАФИИ Действителен с 27.06.2023 по 19.09.2024	инициалы, фамилия																																

Земельный участок вид объекта недвижимости		
Лист № 2 раздела 2	Всего листов раздела 2: 2	Всего разделов: 5
Всего листов выписки: 7		
30.05.2024г. № КУВИ-001/2024-146005028		
Кадастровый номер:		50:23:0000000:151714
	ведения о внесении изменений или дополнений в регистрационную запись об ипотеке:	
5	Договоры участия в долевом строительстве:	не зарегистрировано
6	Заявленные в судебном порядке права требования:	данные отсутствуют
7	Сведения о возможности предоставления третьим лицам персональных данных физического лица	данные отсутствуют
8	Сведения о возражении в отношении зарегистрированного права:	данные отсутствуют
9	Сведения о наличии решения об изъятии объекта недвижимости для государственных и муниципальных нужд:	данные отсутствуют
10	Сведения о невозможности государственной регистрации без личного участия правообладателя или его законного представителя:	данные отсутствуют
11	Правопритязания и сведения о наличии поступивших, но не рассмотренных заявлений о проведении государственной регистрации права (перехода, прекращения права), ограничения права или обременения объекта недвижимости, сделки в отношении объекта недвижимости:	отсутствуют
11	Сведения о невозможности государственной регистрации перехода, прекращения, ограничения права на земельный участок из земель сельскохозяйственного назначения:	данные отсутствуют

полное наименование должности	 ДОКУМЕНТ ПОДПИСАН ЭЛЕКТРОННОЙ ПОДПИСЬЮ Сертификат: 0080895687401СВ802В3576АСДС8425108 Владелец: ФЕДЕРАЛЬНАЯ СЛУЖБА ГОСУДАРСТВЕННОЙ РЕГИСТРАЦИИ, КАДАСТРА И КАРТОГРАФИИ Действителен с 27.06.2023 по 19.09.2024	инициалы, фамилия
-------------------------------	---	-------------------

Выписка из Единого государственного реестра недвижимости об объекте недвижимости
Описание местоположения земельного участка

Земельный участок вид объекта недвижимости			
Лист № 1 раздела 3	Всего листов раздела 3: 1	Всего разделов: 5	Всего листов выписки: 7
30.05.2024г. № КУВИ-001/2024-146005028			
Кадастровый номер:		50:23:0000000:151714	
План (чертеж, схема) земельного участка			
			
Масштаб 1:5000		Условные обозначения:	
полное наименование должности	 ДОКУМЕНТ ПОДПИСАН ЭЛЕКТРОННОЙ ПОДПИСЬЮ Сертификат: 0080895687401СВ802В3576АСДС8425108 Владелец: ФЕДЕРАЛЬНАЯ СЛУЖБА ГОСУДАРСТВЕННОЙ РЕГИСТРАЦИИ, КАДАСТРА И КАРТОГРАФИИ Действителен с 27.06.2023 по 19.09.2024	инициалы, фамилия	

Выписка из Единого государственного реестра недвижимости об объекте недвижимости

Описание местоположения земельного участка

Земельный участок							
вид объекта недвижимости							
Лист № 1 раздела 3.1		Всего листов раздела 3.1: 1		Всего разделов: 5		Всего листов выписки: 7	
30.05.2024г. № КУВИ-001/2024-146005028							
Кадастровый номер:				50:23:0000000:151714			
Описание местоположения границ земельного участка							
№ п/п	Номер точки начальной	Номер точки конечной	Дирекционный угол	Горизонтальное проложение, м	Описание закрепления на местности	Кадастровые номера смежных участков	Сведения об адресах правообладателей смежных земельных участков
1	2	3	4	5	6	7	8
1	1.1.1	1.1.2	111°8.4'	277.23	данные отсутствуют	50:23:0000000:151650(2)	Московская область, г. Мытищи, ул. Летная, владение 17, эт/пом 1/258
2	1.1.2	1.1.3	191°30.9'	241.15	данные отсутствуют	50:23:0050373:2100	адрес отсутствует
3	1.1.2	1.1.2			данные отсутствуют	50:23:0050373:2096	адрес отсутствует
4	1.1.3	1.1.4	220°24.7'	149.67	данные отсутствуют	50:23:0050373:3154	данные отсутствуют
5	1.1.3	1.1.3			данные отсутствуют	50:23:0050373:3155	адрес отсутствует
6	1.1.4	1.1.5	311°5.3'	262.52	данные отсутствуют	50:23:0050373:57	данные отсутствуют
7	1.1.5	1.1.6	33°45.7'	4.5	данные отсутствуют	50:23:0050373:57	данные отсутствуют
8	1.1.6	1.1.7	33°42.7'	7.48	данные отсутствуют	данные отсутствуют	данные отсутствуют
9	1.1.7	1.1.8	13°2.5'	14.53	данные отсутствуют	данные отсутствуют	данные отсутствуют
10	1.1.8	1.1.9	7°40.4'	32.35	данные отсутствуют	данные отсутствуют	данные отсутствуют
11	1.1.9	1.1.10	9°32.1'	26.02	данные отсутствуют	данные отсутствуют	данные отсутствуют
12	1.1.10	1.1.11	19°42.4'	31.76	данные отсутствуют	данные отсутствуют	данные отсутствуют
13	1.1.11	1.1.12	17°19.1'	115.26	данные отсутствуют	данные отсутствуют	данные отсутствуют
14	1.1.12	1.1.1	20°28.3'	59.7	данные отсутствуют	данные отсутствуют	данные отсутствуют

 ДОКУМЕНТ ПОДПИСАН ЭЛЕКТРОННОЙ ПОДПИСЬЮ Сертификат: 0080905607401СВ80203576АСДС8425108 Владелец: ФЕДЕРАЛЬНАЯ СЛУЖБА ГОСУДАРСТВЕННОЙ РЕГИСТРАЦИИ, КАДАСТРА И КАРТОГРАФИИ Действителен с 27.06.2023 по 19.09.2024		
полное наименование должности	инициалы, фамилия	

Выписка из Единого государственного реестра недвижимости об объекте недвижимости

Описание местоположения земельного участка

Земельный участок							
вид объекта недвижимости							
Лист № 1 раздела 3.2		Всего листов раздела 3.2: 1		Всего разделов: 5		Всего листов выписки: 7	
30.05.2024г. № КУВИ-001/2024-146005028							
Кадастровый номер:			50:23:0000000:151714				
Сведения о характерных точках границы земельного участка							
Номер точки	Координаты, м		Описание закрепления на местности	Средняя квадратичная погрешность определения координат характерных точек границ земельного участка, м			
	X	Y		4	5		
1	422729.59	2243259.68	-	0.2			
2	422629.61	2243518.25	-	0.2			
3	422393.31	2243470.11	-	0.2			
4	422279.35	2243373.08	-	0.2			
5	422451.89	2243175.22	-	0.2			
6	422455.63	2243177.72	-	0.2			
7	422461.85	2243181.87	-	0.2			
8	422476.01	2243185.15	-	0.2			
9	422508.07	2243189.47	-	0.2			
10	422533.73	2243193.78	-	0.2			
11	422563.63	2243204.49	-	0.2			
12	422673.66	2243238.8	-	0.2			
1	422729.59	2243259.68	-	0.2			

 ДОКУМЕНТ ПОДПИСАН ЭЛЕКТРОННОЙ ПОДПИСЬЮ Сертификат: 0080905607401СВ80203576АСДС8425108 Владелец: ФЕДЕРАЛЬНАЯ СЛУЖБА ГОСУДАРСТВЕННОЙ РЕГИСТРАЦИИ, КАДАСТРА И КАРТОГРАФИИ Действителен с 27.06.2023 по 19.09.2024		
полное наименование должности	инициалы, фамилия	