

## **Обязательная информация:**

Акционерное общество Управляющая компания «РВМ Капитал» (далее также – АО УК «РВМ Капитал»).

Лицензия ФСФР России на осуществление деятельности по управлению инвестиционными фондами, паевыми инвестиционными фондами и негосударственными пенсионными фондами № 21-000-1-00798 от 15.03.2011.

Получить сведения об АО УК «РВМ Капитал» и иную информацию, которая должна быть предоставлена в соответствии с действующим законодательством и иными нормативными правовыми актами Российской Федерации, а также получить подробную информацию о паевых инвестиционных фондах (далее также – ПИФ) и ознакомиться с правилами доверительного управления ПИФ (далее также – ПДУ ПИФ) и с иными документами, предусмотренными Федеральным законом от 29.11.2001 № 156-ФЗ «Об инвестиционных фондах» и нормативными актами в сфере финансовых рынков, можно по адресу: 107078, г. Москва, ул. Маши Порываевой, д. 34, помещение 1/1, на сайте <http://www.rwminvest.ru/>, по телефону: +7 (495) 660-70-30.

Стоимость инвестиционных паев может увеличиваться и уменьшаться, результаты инвестирования в прошлом не определяют доходы в будущем, государство не гарантирует доходность инвестиций в ПИФ. Прежде чем приобрести инвестиционный пай, следует внимательно ознакомиться с ПДУ ПИФ. ПДУ ПИФ могут быть предусмотрены надбавки (скидки) к (с) расчетной стоимости инвестиционных паев при их выдаче (погашении). Взимание надбавок (скидок) уменьшит доходность инвестиций в инвестиционные паи ПИФ. Заявление любых лиц об увеличении в будущем стоимости инвестиционных паев могут расцениваться не иначе как предположения.

Закрытый паевой инвестиционный фонд недвижимости «РВМ - Подмосковный» - правила доверительного управления фондом зарегистрированы ФСФР России «18» октября 2007 года за № 1028-94135580.



ОБЩЕСТВО С ОГРАНИЧЕННОЙ ОТВЕТСТВЕННОСТЬЮ

# «ФАНДОЦЕНКА»

«УТВЕРЖДАЮ»

Генеральный директор

ООО «ФандОценка»

/Н.П. Ивашкова/

## ОТЧЕТ ОБ ОЦЕНКЕ 403/24

земельных участков (289 ед.) для дачного строительства с правом возведения жилого дома с правом регистрации проживания в нем, расположенные в Раменском районе Московской области, входящие в состав активов Закрытого паевого инвестиционного фонда недвижимости «РВМ - Подмосковный»

Дата определения стоимости объекта оценки  
(дата проведения оценки, дата оценки):

04.10.2024 г.

Дата составления отчета:

04.10.2024 г.

Заказчик:

АО УК «РВМ Капитал» Д.У. ЗПИФ  
недвижимости «РВМ -  
Подмосковный»

Исполнитель:

ООО «ФандОценка»

Москва – 2024

**Заместителю  
Генерального директора-  
Финансовому директору  
АО УК «РВМ Капитал»  
Д.У. ЗПИФ недвижимости  
«РВМ - Подмосковский»  
А.В. Володарскому**

**Уважаемый Алексей Владимирович!**

На основании Задания на оценку № 09/24 от 01.10.2024 г. к Договору № ФО/15-2015 от «15» апреля 2015 года об оценке имущества, составляющего АО УК «РВМ Капитал» Д.У. ЗПИФ недвижимости «РВМ - Подмосковский», оценщик (далее – Оценщик) произвел оценку рыночной (справедливой) стоимости земельных участков (289 ед.) для дачного строительства с правом возведения жилого дома с правом регистрации проживания в нем, расположенные в Раменском районе Московской области, входящие в состав активов Закрытого паевого инвестиционного фонда недвижимости «РВМ - Подмосковский» (далее – объект оценки).

Указанный Отчет выполнен в соответствии с Федеральным законом «Об оценочной деятельности в Российской Федерации» №135-ФЗ от 29.07.1998 г. (с изменениями и дополнениями), Федеральными стандартами оценки (далее – ФСО), введенными в действие Приказом Министерства экономического развития Российской Федерации (Минэкономразвития России) № 200 от 14 апреля 2022 г. (общие стандарты оценки (федеральные стандарты оценки ФСО I - ФСО VI) и № 326 от 01.06.2015 г. (специальные стандарты оценки, определяющие дополнительные требования к порядку проведения оценки, в том числе для отдельных видов объектов оценки (недвижимости, машин и оборудования, бизнеса, нематериальных активов и интеллектуальной собственности), в т. ч. ФСО № 7 «Оценка недвижимости»), и Международного стандарта финансовой отчетности (IFRS) 13 «Оценка справедливой стоимости».

Оценка объекта оценки была проведена по состоянию на 04 октября 2024 года с использованием метода сравнения продаж сравнительного подхода.

Результаты анализа имеющейся в нашем распоряжении информации позволяют сделать вывод о том, что рыночная (справедливая) стоимость объекта оценки, с учетом ограничительных условий и сделанных допущений, составляет –

**90 747 900 (Девяносто миллионов семьсот сорок семь тысяч девятьсот) рублей**

Отчет об оценке рыночной стоимости объекта оценки содержит описание оцениваемого имущества, собранную информацию, этапы проведенного исследования и сделанные выводы. Кроме того, в состав отчета включены гарантии нашей объективности и независимости, а также ограничительные условия и сделанные допущения.

С уважением,  
генеральный директор



Н.П. Ивашкова

## СОДЕРЖАНИЕ

<b>1. ЗАДАНИЕ НА ОЦЕНКУ В СООТВЕТСТВИИ С ТРЕБОВАНИЯМИ ФЕДЕРАЛЬНЫХ СТАНДАРТОВ ОЦЕНКИ .....</b>	<b>4</b>
<b>2. ПРИМЕНЯЕМЫЕ СТАНДАРТЫ ОЦЕНОЧНОЙ ДЕЯТЕЛЬНОСТИ .....</b>	<b>7</b>
2.1. Обоснование использования стандартов при проведении оценки объекта оценки .....	7
2.2. Международные стандарты .....	7
2.3. Федеральные стандарты оценки и законодательные акты, обязательные к применению в РФ .....	7
2.4. Стандарты оценки для определения соответствующего вида стоимости объекта оценки .....	7
2.5. Используемая терминология .....	8
<b>3. ПРИНЯТЫЕ ПРИ ПРОВЕДЕНИИ ОЦЕНКИ ОБЪЕКТА ОЦЕНКИ ДОПУЩЕНИЯ И ОГРАНИЧИТЕЛЬНЫЕ УСЛОВИЯ .....</b>	<b>15</b>
3.1. Допущения .....	15
<b>1.1. ОГРАНИЧИТЕЛЬНЫЕ УСЛОВИЯ .....</b>	<b>16</b>
<b>1.2. ЗАЯВЛЕНИЕ О СООТВЕТСТВИИ .....</b>	<b>16</b>
<b>4. СВЕДЕНИЯ О ЗАКАЗЧИКЕ ОЦЕНКИ И ОБ ОЦЕНЩИКЕ .....</b>	<b>17</b>
4.1. Сведения о Заказчике .....	17
4.2. Сведения об оценщике, работающем на основании трудового договора .....	17
4.3. Сведения о юридическом лице, с которым оценщик заключил трудовой договор .....	18
<b>5. ИНФОРМАЦИЯ ОБО ВСЕХ ПРИВЛЕЧЕННЫХ К ПРОВЕДЕНИЮ ОЦЕНКИ И ПОДГОТОВКЕ ОТЧЕТА ОБ ОЦЕНКЕ ОРГАНИЗАЦИЯХ И СПЕЦИАЛИСТАХ С УКАЗАНИЕМ ИХ КВАЛИФИКАЦИИ, И СТЕПЕНИ УЧАСТИЯ В ПРОВЕДЕНИИ ОЦЕНКИ ОБЪЕКТА ОЦЕНКИ .....</b>	<b>19</b>
<b>6. ОСНОВНЫЕ ФАКТЫ И ВЫВОДЫ .....</b>	<b>20</b>
6.1. Основание для проведения оценщиком оценки объекта оценки .....	20
6.2. Общая информация, идентифицирующая объект оценки .....	20
6.3. Ограничения и пределы применения полученной итоговой стоимости .....	20
6.4. Результаты оценки, полученные при применении различных подходов к оценке .....	20
6.5. Итоговая величина стоимости объекта оценки .....	21
<b>7. ТОЧНОЕ ОПИСАНИЕ ОБЪЕКТА ОЦЕНКИ С УКАЗАНИЕМ ПЕРЕЧНЯ ДОКУМЕНТОВ, ИСПОЛЬЗУЕМЫХ ОЦЕНЩИКОМ И УСТАНОВЛИВАЮЩИХ КОЛИЧЕСТВЕННЫЕ И КАЧЕСТВЕННЫЕ ХАРАКТЕРИСТИКИ ОБЪЕКТА ОЦЕНКИ .....</b>	<b>36</b>
7.1. Перечень документов, используемых оценщиком и устанавливающих количественные и качественные характеристики объекта оценки .....	36
7.2. Идентификация Объекта оценки .....	43
7.3. Описание местоположения объекта оценки .....	43
7.4. Количественные и качественные характеристики объекта оценки .....	47
7.5. Анализ наиболее эффективного использования .....	68
<b>8. АНАЛИЗ РЫНКА ОБЪЕКТА ОЦЕНКИ, ЦЕНООБРАЗУЮЩИХ ФАКТОРОВ, А ТАКЖЕ ВНЕШНИХ ФАКТОРОВ, ВЛИЯЮЩИХ НА ЕГО СТОИМОСТЬ .....</b>	<b>71</b>
8.1. Анализ влияния общей политической и социально-экономической обстановки в стране и регионе расположения объекта оценки на рынок оцениваемого объекта .....	71
8.2. Определение сегмента рынка, к которому принадлежит оцениваемый объект .....	84
8.3. Обзор загородного рынка Московского региона .....	85
8.4. Анализ фактических данных о ценах сделок и (или) предложений с объектами недвижимости из сегментов рынка, к которым может быть отнесен оцениваемый объект .....	87
8.5. Анализ основных факторов, влияющих на спрос, предложение и цены сопоставимых объектов недвижимости .....	89
8.6. Основные выводы относительно рынка недвижимости в сегментах, необходимых для оценки .....	92
<b>9. ОПИСАНИЕ ПРОЦЕССА ОЦЕНКИ ОБЪЕКТА ОЦЕНКИ В ЧАСТИ ПРИМЕНЕНИЯ ПОДХОДОВ К ОЦЕНКЕ .....</b>	<b>93</b>
9.1. Последовательность определения стоимости .....	93
9.2. Определение стоимости в рамках сравнительного (рыночного) подхода .....	94
<b>10. СОГЛАСОВАНИЕ РЕЗУЛЬТАТОВ ОЦЕНКИ .....</b>	<b>108</b>
<b>1.3. ОГРАНИЧЕНИЯ И ПРЕДЕЛЫ ПРИМЕНЕНИЯ ПОЛУЧЕННОЙ ИТОГОВОЙ СТОИМОСТИ .....</b>	<b>108</b>
10.1. Итоговая величина справедливой стоимости объекта оценки с учетом индивидуальных особенностей .....	108
<b>ПРИЛОЖЕНИЕ 1. ПЕРЕЧЕНЬ ДАННЫХ, ИСПОЛЬЗОВАННЫХ ПРИ ПРОВЕДЕНИИ ОЦЕНКИ ОБЪЕКТА ОЦЕНКИ .....</b>	<b>126</b>
1. Правовая информация .....	126
2. Методическая информация .....	126
<b>ПРИЛОЖЕНИЕ 2. КОПИИ ДОКУМЕНТОВ, ПОДТВЕРЖДАЮЩИХ ПРАВОМОЧНОСТЬ ОЦЕНКИ .....</b>	<b>127</b>
<b>ПРИЛОЖЕНИЕ 3. ОБЪЕКТЫ-АНАЛОГИ, ИСПОЛЬЗОВАННЫЕ В РАСЧЕТАХ .....</b>	<b>127</b>



# 1. ЗАДАНИЕ НА ОЦЕНКУ В СООТВЕТСТВИИ С ТРЕБОВАНИЯМИ ФЕДЕРАЛЬНЫХ СТАНДАРТОВ ОЦЕНКИ

<b>Объект оценки, (состав объекта оценки с указанием сведений, достаточных для идентификации каждой из его частей)</b>	Земельные участки (289 ед.) для дачного строительства с правом возведения жилого дома с правом регистрации проживания в нем, расположенные в Раменском районе Московской области, входящие в состав активов Закрытого паевого инвестиционного фонда недвижимости «РВМ - Подмосковный»
<b>Характеристики объекта оценки и его оцениваемых частей приведены в документации и информации, предоставленной Заказчиком и описаны в приложении к заданию</b>	Характеристики объекта оценки и его оцениваемых частей приведены в документации и информации, предоставленной Заказчиком и описаны в приложении к заданию
<b>Состав объекта оценки с указанием сведений, достаточных для идентификации каждой из его частей (при наличии)</b>	Земельные участки ( 289 ед.) для дачного строительства с правом возведения жилого дома с правом регистрации проживания в нем, расположенные в Раменском районе Московской области, входящие в состав активов Закрытого паевого инвестиционного фонда недвижимости «РВМ - Подмосковный» Пообъектно в приложении 1 к Заданию
<b>Существующие имущественные права на объект оценки</b>	Право общей долевой собственности владельцев инвестиционных паев ЗПИФ недвижимости «РВМ - Подмосковный» под управлением АО УК «РВМ Капитал». Субъект права - Владельцы инвестиционных паев Закрытого паевого инвестиционного фонда недвижимости «РВМ - Подмосковный», данные о которых устанавливаются на основании данных лицевых счетов владельцев инвестиционных паев в реестре владельцев инвестиционных паев и счетов депо владельцев инвестиционных паев.
<b>Права, учитываемые при оценке Объекта оценки, ограничения (обременения) этих прав</b>	Право собственности. Ограничения и обременение прав: Доверительное управление.
<b>Цель оценки</b>	Определение рыночной (справедливой) стоимости объекта оценки для совершения сделки купли-продажи и определение стоимости имущества, составляющего Закрытый паевой инвестиционный фонд недвижимости «РВМ-Подмосковный», в соответствии с требованиями Федерального закона от 29.11.2001 г. № 156-ФЗ «Об инвестиционных фондах» и Указания ЦБ РФ от 25.08.2015г. № 3758-У «Об определении стоимости чистых активов инвестиционных фондов, в том числе о порядке расчета среднегодовой стоимости чистых активов паевого инвестиционного фонда и чистых активов акционерного инвестиционного фонда, расчетной стоимости инвестиционных паев паевых инвестиционных фондов, стоимости имущества, переданного в оплату инвестиционных паев».  На основании Указания ЦБ РФ от 25.08.2015г. № 3758-У «1.3. Стоимость активов и величина обязательств определяются по справедливой стоимости в соответствии с Международным стандартом финансовой отчетности (IFRS) 13 «Оценка справедливой стоимости», введенным в действие на территории Российской Федерации приказом Министерства финансов Российской Федерации от 28.12.2015 г. № 217 н.
<b>Указание на то, что оценка проводится в соответствии с Законом об оценке</b>	Оценка проводится в соответствии с требованиями Федерального закона от 29.07.1998 № 135-ФЗ «Об оценочной деятельности в Российской Федерации»
<b>Вид стоимости</b>	Справедливая стоимость (п. 4 ФСО II – иные виды стоимости)
<b>Предпосылки стоимости</b>	Предпосылки стоимости <sup>1</sup> : 1) предполагается сделка с объектом оценки; 2) участники сделки или пользователи объекта являются неопределенными

<sup>1</sup> В приложении 40 к Приказу Минфина России от 28.12.2015 N 217н «О введении Международных стандартов финансовой отчетности и Разъяснений ...» установлено, что «Настоящий стандарт определяет понятие «справедливая стоимость» как цену, которая была бы получена при продаже актива или уплачена при передаче обязательства в ходе обычной сделки между участниками рынка на дату оценки».

	<p>лицами (гипотетические участники);</p> <p>3) дата оценки 04.10.2024 г.;</p> <p>4) предполагаемое использование объекта – наиболее эффективное использование;</p> <p>5) характер сделки – добровольная сделка в типичных условиях.</p>
<b>Основания для установления предпосылок стоимости</b>	Основания для установления предпосылок: вид стоимости «справедливая» подлежит установлению в соответствии с целями оценки (для целей определения стоимости чистых активов Закрытого паевого инвестиционного фонда недвижимости в соответствии с Международным стандартом финансовой отчетности (IFRS) 13 «Оценка справедливой стоимости»)
<b>Дата оценки</b>	04.10.2024г.
<b>Период (срок) проведения работ</b>	01.10.2024-04.10.2024г.
<b>Состав и объем документов и материалов, предоставленных заказчиком оценки</b>	Выписка из Единого государственного реестра прав и свидетельство о государственной регистрации права
<b>Иные существенные допущения</b>	Иных специальных допущений не предусмотрено.
<b>Ограничения оценки</b>	<p>Согласно целям и задачам оценки в настоящем Отчете определяется стоимость конкретного имущества при конкретном использовании на базе методов и процедур оценки, отражающих характер имущества и обстоятельств, при которых данное имущество наиболее вероятно можно продать на открытом рынке.</p> <p>Отчет достоверен лишь в полном объеме, любое соотнесение частей стоимости, с какой-либо частью объекта является неправомерным, если это не оговорено в отчете.</p> <p>Исполнитель не несет ответственности за юридическое описание прав оцениваемой собственности или за вопросы, связанные с рассмотрением прав собственности.</p> <p>Исполнитель в процессе подготовки отчета об оценке исходит из достоверности правоустанавливающих документов на объект оценки.</p> <p>Экспертиза имеющихся прав на объект Заказчиком не ставилась в качестве параллельной задачи и поэтому не выполнялась. Оценка стоимости проведена, исходя из наличия этих прав с учетом имеющихся на них ограничений.</p> <p>Исполнитель предполагает отсутствие каких-либо скрытых, то есть таких, которые невозможно обнаружить при визуальном освидетельствовании объекта, фактов, влияющих на оценку, на состояние собственности, конструкций, грунтов. Исполнитель не несет ответственности ни за наличие таких скрытых фактов, ни за необходимость выявления таковых.</p> <p>Исполнитель предоставляет обзорные материалы (фотографии, экспликации и т.д.) исключительно для того, чтобы помочь пользователю Отчета получить представление о собственности.</p> <p>От Исполнителя не требуется появляться в суде или свидетельствовать иным способом по поводу произведенной оценки, иначе как по официальному вызову суда;</p> <p>Исходные данные о составляющих объекта оценки, используемые при подготовке отчета, получаются, по мнению Исполнителя, из надежных источников и считаются достоверными. Тем не менее, Исполнитель не может гарантировать их абсолютную точность, поэтому в отчете делаются ссылки на источники информации.</p> <p>Исполнитель не производит технической и экологической экспертизы имущества оцениваемой компании. Выводы о состоянии активов делаются на основе информации, предоставленной Заказчиком.</p> <p>Содержание Отчета является конфиденциальным для Исполнителя, за исключением случаев, предусмотренных законодательством Российской Федерации, а также случаев представления отчета в соответствующие органы при возникновении спорных ситуаций.</p> <p>В случаях, предусмотренных законодательством Российской Федерации, Исполнитель предоставляет копии хранящихся отчетов или информацию из них уполномоченным государственным органам либо органам местного</p>

	<p>самоуправления.</p> <p>Результаты оценки достоверны лишь в указанных оценки и на указанную дату проведения оценки. Исполнитель не принимает на себя никакой ответственности за последующие изменения социальных, экономических, юридических, природных и иных факторов, которые могут возникнуть после этой даты и повлиять на величину оцененной стоимости.</p> <p>Использование отдельных положений и выводов вне контекста всего Отчета является некорректным и может привести к искажению результатов оценки.</p> <p>Оценщиком не производится осмотр объекта оценки, вследствие чего оценка производится исходя из информации полученной от Заказчика.</p>
<b>Указание на форму составления отчета об оценке</b>	В форме электронного документа и/или на бумажном носителе
<b>Иная информация, предусмотренная ФСО для отражения в задании на оценку</b>	Отсутствует
<b>Форма представления итоговой стоимости</b>	Итоговый результат оценки стоимости объекта оценки указывается в виде конкретной округленной величины/числа с приведением суждений и расчетов оценщика о возможных границах интервала, в котором может находиться стоимость
<b>Иные специфические требования к отчету об оценке</b>	Исполнитель обязуется предоставить заказчику информационное письмо с подтверждением размещения оценщиком, осуществившим оценку объекта оценки, данных отчета на официальном сайте саморегулируемой организации оценщиков, в которой состоит оценщик, в течение 10 (десяти) рабочих дней со дня размещения такой информации. Информационное письмо предоставляется один раз в квартал по всем отчетам, выпущенным исполнителем для заказчика в предыдущем квартале.
<b>Необходимость проведения дополнительных исследований и определения иных расчетных величин</b>	Не требуется

## 2. ПРИМЕНЯЕМЫЕ СТАНДАРТЫ ОЦЕНОЧНОЙ ДЕЯТЕЛЬНОСТИ

### 2.1. ОБОСНОВАНИЕ ИСПОЛЬЗОВАНИЯ СТАНДАРТОВ ПРИ ПРОВЕДЕНИИ ОЦЕНКИ ОБЪЕКТА ОЦЕНКИ

Оценщик в практике своей деятельности руководствуется всем сводом нормативно-правовых актов Российской Федерации, часть которых непосредственно регулирует оценочную деятельность, а часть относится к косвенным документам, раскрывающим значение и роль оценщика в той или иной сфере.

К косвенным нормативно-правовым актам, несомненно, можно отнести множество законов, постановлений, подзаконных актов, ведомственных инструкций, правил и прочих документов, наиболее значимыми среди которых являются Гражданский Кодекс Российской Федерации, Земельный Кодекс РФ, Лесной Кодекс РФ, Налоговый Кодекс РФ.

В соответствии со статьей 15 Федерального закона № 135-ФЗ от 29.07.1998 г. оценщик обязан соблюдать при осуществлении оценочной деятельности федеральные стандарты оценки, а также стандарты и правила оценочной деятельности, утвержденные саморегулируемой организацией оценщиков, членом которой он является.

Оценщик является членом Ассоциации «Русское общество оценщиков». В силу этого обстоятельства Оценщик обязан использовать Стандарты и правила оценочной деятельности Стандарты и правила оценочной деятельности (СПОД РОО 2022).

### 2.2. МЕЖДУНАРОДНЫЕ СТАНДАРТЫ

Международные стандарты оценки, дата введения в действие 31 января 2020 года.

### 2.3. ФЕДЕРАЛЬНЫЕ СТАНДАРТЫ ОЦЕНКИ И ЗАКОНОДАТЕЛЬНЫЕ АКТЫ, ОБЯЗАТЕЛЬНЫЕ К ПРИМЕНЕНИЮ В РФ

Основой законодательства РФ в области оценочной деятельности, регулирующей институт оценки в России, являются следующие документы:

- Федеральный закон «Об оценочной деятельности в Российской Федерации» № 135-ФЗ от 29.07.1998 г.;
- Федеральный закон «О саморегулирующих организациях» № 315-ФЗ от 01.12.2007 г.;
- Гражданский кодекс Российской Федерации;
- Общие стандарты оценки (федеральные стандарты оценки ФСО №№ I-VI, утвержденные приказом Минэкономразвития России от 14 апреля 2022 г. N 200);
- Специальные стандарты оценки, определяющие дополнительные требования к порядку проведения оценки, в том числе для отдельных видов объектов оценки (недвижимости, машин и оборудования, бизнеса, нематериальных активов и интеллектуальной собственности), в т.ч. Федеральный стандарт оценки (ФСО) № 7 «Оценка недвижимости», утвержденный приказом МЭР РФ № 611 от 25.09.2014 г.; ФСО № 8 «Оценка бизнеса», утвержденный приказом МЭР РФ № 326 от 01.06.2015 г.; ФСО № 9 «Оценка для целей залога», утвержденный приказом МЭР РФ № 327 от 01.06.2015 г.; ФСО № 10 «Оценка стоимости машин и оборудования», утвержденный приказом МЭР РФ № 328 от 01.06.2015 г.; ФСО № 11 «Оценка нематериальных активов и интеллектуальной собственности», утвержденный приказом МЭР РФ № 385 от 22.06.2015 г.
- В части, не противоречащей указанному в разделе 2.2. при составлении данного отчета использованы - Стандарты и правила оценочной деятельности (СПОД РОО 2022). Далее приводятся основные положения стандартов, используемых при оценке.

### 2.4. СТАНДАРТЫ ОЦЕНКИ ДЛЯ ОПРЕДЕЛЕНИЯ СООТВЕТСТВУЮЩЕГО ВИДА СТОИМОСТИ ОБЪЕКТА ОЦЕНКИ

Статья 15 Федерального закона «Об оценочной деятельности в Российской Федерации» № 135-ФЗ от 29 июля 1998 года (с изменениями и дополнениями) определяет одну из обязанностей оценщика - соблюдать при осуществлении оценочной деятельности требования указанного Федерального закона, а также принятых на его основе нормативных правовых актов Российской Федерации.

Статья 20 того же закона регулирует применение стандартов оценки: федеральные стандарты оценки, стандарты и правила оценочной деятельности. В соответствии с данной статьей, федеральные

стандарты оценки должны разрабатываться Национальным советом с учетом международных стандартов оценки, и утверждаться уполномоченным федеральным органом.

Учитывая вышеуказанное, данный отчет по определению рыночной стоимости объекта оценки выполнен в соответствии с требованиями:

- Закона РФ №135-ФЗ от 29 июля 1998 г. «Об оценочной деятельности в Российской Федерации» (с изменениями и дополнениями);

- Федеральных стандартов оценки:

**Таблица 2.4-1 Информация о стандартах, применяемых оценщиком в настоящем отчете**

Краткое наименование стандарта	Полное наименование стандарта	Сведения о принятии стандарта
ФСО I	Федеральный стандарт оценки «Структура федеральных стандартов оценки и основные понятия, используемые в федеральных стандартах оценки» (ФСО I)	Приказ МЭР РФ № 200 от 14.04.2022 г.
ФСО II	Федеральный стандарт оценки «Виды стоимости (ФСО II)»	
ФСО III	Федеральный стандарт оценки «Процесс оценки (ФСО III)»	
ФСО IV	Федеральный стандарт оценки «Задание на оценку (ФСО IV)»	
ФСО V	Федеральный стандарт оценки «Подходы и методы оценки (ФСО V)»	
ФСО VI	Федеральный стандарт оценки «Отчет об оценке (ФСО VI)»	
ФСО-7	Федеральный стандарт оценки № 7 «Оценка недвижимости»	Приказ МЭР РФ № 611 от 25.09.2014 г.

Так же будут использованы международный стандарт финансовой отчетности (IFRS) 13» Оценка справедливой стоимости» утвержденного приказом Минфина России от 18.07.2012 № 106н.

- Стандарты и правила оценочной деятельности (СПОД РОО 2022).

Далее приводятся основные положения стандартов, используемых при оценке.

1. При составлении отчета об оценке оценщиками использовалась информация, обеспечивающая достоверность отчета об оценке как документа, содержащего сведения доказательственного значения.
2. Оценка объекта оценки проводилась оценщиком при соблюдении требования к независимости оценщика, предусмотренного законодательством Российской Федерации об оценочной деятельности.
3. При заключении договора об оценке оценщик предоставил заказчику информацию о требованиях законодательства Российской Федерации об оценочной деятельности, в том числе о порядке лицензирования оценочной деятельности, обязанностях оценщика, требованиях к договору об оценке и отчету об оценке, а также о стандартах оценки. Факт предоставления такой информации зафиксирован в договоре об оценке.
4. Оценщик вправе самостоятельно определять в рамках каждого из подходов к оценке конкретные методы оценки.
5. Величина стоимости объекта оценки в данном отчете выражена в рублях в виде единой величины, т.к. в договоре об оценке не предусмотрено иное.
6. Величина стоимости объекта оценки, указанная в отчете об оценке, составленном в порядке и на основании требований, установленных Федеральным законом «Об оценочной деятельности в Российской Федерации», стандартами оценки и нормативными актами по оценочной деятельности уполномоченного органа по контролю за осуществлением оценочной деятельности в Российской Федерации, может быть признана рекомендуемой для целей совершения сделки с объектом оценки, если с даты составления отчета об оценке до даты совершения сделки с объектом оценки или даты представления публичной оферты прошло не более 6 месяцев.

## 2.5. ИСПОЛЬЗУЕМАЯ ТЕРМИНОЛОГИЯ

Согласно положениям ФСО-I, ФСО-II, ФСО-III в процессе оценки необходимо соблюдать требования законодательства Российской Федерации в области оценочной деятельности. Ниже приводится трактовка основных терминов и процессов оценки, трактуемых ФСО и используемых в оценочной деятельности.

**Оценка стоимости** представляет собой определение стоимости объекта оценки в соответствии с федеральными стандартами оценки.



**Стоимость** представляет собой меру ценности объекта для участников рынка или конкретных лиц, выраженную в виде денежной суммы, определенную на конкретную дату в соответствии с конкретным видом стоимости, установленным федеральными стандартами оценки.

**Цена** представляет собой денежную сумму, запрашиваемую, предлагаемую или уплачиваемую участниками в результате совершенной или предполагаемой сделки.

**Цель оценки** представляет собой предполагаемое использование результата оценки, отражающее случаи обязательной оценки, установленные законодательством Российской Федерации, и (или) иные причины, в связи с которыми возникла необходимость определения стоимости объекта оценки.

**Допущение** представляет собой предположение, принимаемое как верное и касающееся фактов, условий или обстоятельств, связанных с объектом оценки, целью оценки, ограничениями оценки, используемой информацией или подходами (методами) к оценке.

**Подход к оценке** представляет собой совокупность методов оценки, основанных на общей методологии.

**Метод оценки** представляет собой последовательность процедур, позволяющую на основе существенной для данного метода информации определить стоимость объекта оценки.

**Методические рекомендации по оценке** представляют собой методические рекомендации по оценке, разработанные в целях развития положений утвержденных федеральных стандартов оценки и одобренные советом по оценочной деятельности при Минэкономразвития России.

**Результат оценки (итоговая стоимость объекта оценки)** представляет собой стоимость объекта, определенную на основе профессионального суждения оценщика для конкретной цели оценки с учетом допущений и ограничений оценки. Результат оценки выражается в рублях или иной валюте в соответствии с заданием на оценку с указанием эквивалента в рублях. Результат оценки может быть представлен в виде числа и (или) интервала значений, являться результатом математического округления.

**Оценщики** – специалисты, имеющие квалификационный аттестат по одному или нескольким направлениям оценочной деятельности, являющиеся членами одной из саморегулируемых организаций оценщиков и застраховавшие свою ответственность в соответствии с требованиями законодательства об оценочной деятельности.

**Существенность** представляет собой степень влияния информации, допущений, ограничений оценки и проведенных расчетов на результат оценки. Существенность может не иметь количественного измерения. Для определения уровня существенности требуется профессиональное суждение в области оценочной деятельности. В процессе оценки уровень существенности может быть определен в том числе для информации, включая исходные данные (характеристики объекта оценки и его аналогов, рыночные показатели); проведенных расчетов, в частности, в случаях расхождений результатов оценки, полученных в рамках применения различных подходов и методов оценки; допущений и ограничений оценки. Существенность зависит в том числе от цели оценки.

**Отчет об оценке объекта оценки** - документ, содержащий профессиональное суждение оценщика относительно итоговой стоимости объекта оценки, сформулированное на основе собранной информации, проведенного анализа и расчетов в соответствии с заданием на оценку. Отчет об оценке может состоять из нескольких частей, в одной или в разной форме - как на бумажном носителе, так и в форме электронного документа.

**Пользователями результата оценки, отчета об оценке** могут являться заказчик оценки и иные лица в соответствии с целью оценки.

**К объектам оценки** относятся объекты гражданских прав, в отношении которых законодательством Российской Федерации установлена возможность их участия в гражданском обороте.

**Дата определения стоимости объекта оценки (дата проведения оценки, дата оценки)** – это дата, по состоянию на которую определена стоимость объекта оценки.

При осуществлении оценочной деятельности в соответствии с федеральными стандартами оценки определяются следующие виды стоимости:

- 1) рыночная стоимость;
- 2) равновесная стоимость;
- 3) инвестиционная стоимость;
- 4) иные виды стоимости, предусмотренные ФЗ от 29 июля 1998 г. N 135-ФЗ "Об оценочной деятельности в Российской Федерации".

**Рыночная стоимость** объекта оценки (далее - рыночная стоимость) - наиболее вероятная цена, по которой данный объект оценки может быть отчужден на открытом рынке в условиях конкуренции, когда стороны сделки действуют разумно, располагая всей необходимой информацией, а на величине цены сделки не отражаются какие-либо чрезвычайные обстоятельства, то есть когда:

- 1) одна из сторон сделки не обязана отчуждать объект оценки, а другая сторона не обязана принимать исполнение;
- 2) стороны сделки хорошо осведомлены о предмете сделки и действуют в своих интересах;
- 3) объект оценки представлен на открытом рынке посредством публичной оферты, типичной для аналогичных объектов оценки;
- 4) цена сделки представляет собой разумное вознаграждение за объект оценки и принуждения к совершению сделки в отношении сторон сделки с чьей-либо стороны не было;
- 5) платеж за объект оценки выражен в денежной форме.

Рыночная стоимость основана на предположениях о сделке, совершаемой с объектом на рынке между гипотетическими участниками без влияния факторов вынужденной продажи после выставления объекта в течение рыночного срока экспозиции типичными для подобных объектов способами. Рыночная стоимость отражает потенциал наиболее эффективного использования объекта для участников рынка. При определении рыночной стоимости не учитываются условия, специфические для конкретных сторон сделки, если они не доступны другим участникам рынка.

**Справедливая стоимость** (fair value) — это цена, которая была бы получена при продаже актива или уплачена при передаче обязательства при проведении операции на добровольной основе между участниками рынка на дату оценки (см. МСФО (IFRS) 13 «Оценка справедливой стоимости»). Справедливая стоимость - сумма, на которую можно обменять актив при совершении сделки между хорошо осведомленными, желающими совершить такую сделку, независимыми друг от друга сторонами (см. МСФО (IAS) 16 «Основные средства»).

**Равновесная стоимость** представляет собой денежную сумму, за которую предположительно состоялся бы обмен объекта между конкретными, хорошо осведомленными и готовыми к сделке сторонами на дату оценки, отражающая интересы этих сторон. Равновесная стоимость, в отличие от рыночной, отражает условия совершения сделки для каждой из сторон, включая преимущества и недостатки, которые каждая из сторон получит в результате сделки. Поэтому при определении равновесной стоимости необходимо учитывать предполагаемое сторонами сделки использование объекта и иные условия, относящиеся к обстоятельствам конкретных сторон сделки.

**Инвестиционная стоимость** - стоимость объекта оценки для конкретного лица или группы лиц при установленных данным лицом (лицами) инвестиционных целях использования объекта оценки. Инвестиционная стоимость не предполагает совершения сделки с объектом оценки и отражает выгоды от владения объектом. При определении инвестиционной стоимости необходимо учитывать предполагаемое текущим или потенциальным владельцем использование объекта, синергии и предполагаемый полезный эффект от использования объекта оценки, ожидаемую доходность, иные условия, относящиеся к обстоятельствам конкретного владельца.

**Ликвидационная стоимость** - расчетная величина, отражающая наиболее вероятную цену, по которой данный объект оценки может быть отчужден за срок экспозиции объекта оценки, меньший типичного срока экспозиции объекта оценки для рыночных условий, в условиях, когда продавец вынужден совершить сделку по отчуждению имущества.

При проведении оценки используются **сравнительный, доходный и затратный подходы**. При применении каждого из подходов к оценке используются различные методы оценки. Оценщик может применять методы оценки, не указанные в федеральных стандартах оценки, с целью получения наиболее достоверных результатов оценки. Оценщик может использовать один подход и метод оценки, если применение данного подхода и метода оценки приводит к наиболее достоверному результату оценки с учетом доступной информации, допущений и ограничений проводимой оценки.

**Сравнительный подход** – совокупность методов оценки, основанных на сравнении объекта оценки с идентичными или аналогичными объектами (аналогами). Сравнительный подход основан на принципах ценового равновесия и замещения. Методы сравнительного подхода основаны на использовании ценовой информации об аналогах (цены сделок и цены предложений). При этом оценщик может использовать ценовую информацию об объекте оценки (цены сделок, цена обязывающего предложения, не допускающего отказа от сделки).

**Доходный подход** – совокупность методов оценки, основанных на определении текущей стоимости ожидаемых будущих денежных потоков от использования объекта оценки. Доходный подход основан



на принципе ожидания выгод. В рамках доходного подхода применяются различные методы, основанные на прямой капитализации или дисконтировании будущих денежных потоков (доходов).

**Затратный подход** – совокупность методов оценки, основанных на определении затрат, необходимых для воспроизводства или замещения объекта оценки с учетом совокупного обесценения (износа) объекта оценки и (или) его компонентов. Затратный подход основан на принципе замещения. Затраты замещения (стоимость замещения) представляют собой текущие затраты на создание или приобретение объекта эквивалентной полезности без учета его точных физических свойств. Обычно затраты замещения относятся к современному аналогичному объекту, обеспечивающему равноценную полезность, имеющему современный дизайн и произведенному с использованием современных экономически эффективных материалов и технологий. Затраты воспроизводства (стоимость воспроизводства) представляют собой текущие затраты на воссоздание или приобретение точной копии объекта.

При применении нескольких подходов и методов оценщик использует процедуру согласования их результатов. В случае существенных расхождений результатов подходов и методов оценки оценщик анализирует возможные причины расхождений, устанавливает подходы и методы, позволяющие получить наиболее достоверные результаты. Не следует применять среднюю арифметическую величину или иные математические правила взвешивания в случае существенных расхождений промежуточных результатов методов и подходов оценки без такого анализа. В результате анализа оценщик может обоснованно выбрать один из полученных результатов, полученных при использовании методов и подходов, для определения итоговой стоимости объекта оценки.

#### **Основная терминология, используемая в затратном подходе**

**Специализированная недвижимость** - недвижимость, которая в силу своего специального характера редко, если вообще когда-либо, продается на открытом рынке для продолжения ее существующего использования одним владельцем, кроме случаев, когда она реализуется как часть использующего ее бизнеса. Специальный характер недвижимости может быть обусловлен ее конструктивными особенностями, специализацией, размером или местоположением, или сочетанием этих факторов.

**Физический износ** - уменьшение стоимости воспроизводства или замещения, связанное с утратой элементами объекта оценки эксплуатационных характеристик в результате естественного старения, неправильной эксплуатации, воздействия.

К **функциональному износу** относят потерю стоимости в результате несоответствия проекта, материалов, строительных стандартов, качества дизайна современным требованиям к этим позициям.

**Внешний (экономический) износ** - уменьшение стоимости объекта в результате негативного воздействия внешних по отношению к нему факторов (рыночных, финансовых, законодательных, физических и других).

**Накопленный износ** – совокупное уменьшение стоимости воспроизводства или стоимости замещения объекта оценки, которое может иметь место в результате его физического, функционального и внешнего (экономического) износа.

#### **Основная терминология, используемая в доходном подходе**

**Денежный поток** – движение денежных средств, возникающее в результате использования имущества.

**Риск** – обстоятельства, уменьшающие вероятность получения определенных доходов в будущем и снижающие их стоимость на дату проведения оценки.

**Операционные расходы** – периодические затраты для обеспечения нормального функционирования объекта оценки и воспроизводства им действительного валового дохода.

**Капитализация дохода** – преобразование будущих периодических и равных (стабильно изменяющихся) по величине доходов, ожидаемых от объекта оценки, в его стоимость на дату оценки, путем деления величины периодических доходов на соответствующую ставку (коэффициент) капитализации.

**Ставка (коэффициент) капитализации** — это ставка, которая, будучи отнесенной к текущим чистым доходам, приносимым объектом, дает его оценочную стоимость. Общая ставка капитализации учитывает, как доход на инвестиции, так и компенсацию изменения стоимости имущества за рассматриваемый период. Общая ставка капитализации определяется на основе фактических данных о соотношении чистой прибыли от имущества и его цены или способом кумулятивного построения.

**Метод дисконтирования денежных потоков** – оценка имущества при произвольно изменяющихся и неравномерно поступающих денежных потоках в зависимости от степени риска, связанного с использованием имущества, в течение прогнозного периода времени.

**Дисконтирование денежного потока** – математическое преобразование будущих денежных потоков (доходов), ожидаемых от объекта оценки, в его настоящую (текущую) стоимость на дату оценки с использованием соответствующей ставки дисконтирования.

**Ставка дисконтирования** – процентная ставка отдачи (доходности), используемая при дисконтировании с учетом рисков, с которыми связано получение денежных потоков (доходов).

**Реверсия** - возврат капитала в конце прогнозного периода. Определяется как цена продажи в конце прогнозируемого периода владения или рыночная стоимость на момент окончания периода прогнозирования.

### **Основная терминология, используемая в сравнительном подходе**

**Элементами сравнения** (ценообразующими факторами) - называют такие характеристики объектов и сделок, которые вызывают изменения цен.

**Срок экспозиции** объектов оценки рассчитывается с даты представления на открытый рынок (публичная оферта) объектов оценки до даты совершения сделки с ним.

**Единица сравнения** - общий для всех объектов удельный или абсолютный показатель цены объекта, физическая или экономическая единица измерения стоимости или арендной ставки, сопоставляемая и подвергаемая корректировке.

**Корректировка** – представляет собой операцию, учитывающую разницу в стоимости между оцениваемым и сравнимым объектами, вызванную влиянием конкретного элемента сравнения. Все корректировки выполняются по принципу «от объекта сравнения к объекту оценки».

**Аналог объекта оценки** – объект, сходный объекту оценки по основным экономическим, материальным, техническим и другим характеристикам, определяющим его стоимость.

**Скорректированная цена имущества** – цена продажи объекта сравнения после ее корректировки на различия с объектом оценки.

### **Вид оцениваемой стоимости**

Исходя из цели оценки и условий, определенных Заданием на оценку № 09/24 от 01.10.2024 г. к Договору № ФО/15-2015 от «15» апреля 2015 года об оценке имущества, составляющего Закрытый паевой инвестиционный фонд недвижимости «РВМ - Подмосковный», принят следующий вид оцениваемой стоимости – справедливая стоимость.

На основании Указания ЦБ РФ от 25.08.2015г. № 3758-У «1.3. Стоимость активов и величина обязательств определяются по справедливой стоимости в соответствии с Международным стандартом финансовой отчетности (IFRS) 13 «Оценка справедливой стоимости», введенным в действие на территории Российской Федерации приказом Министерства финансов Российской Федерации от 28.12.2015 г. № 217н.

На основании п.2 Международных стандартов финансовой отчетности (IFRS) 13 «Оценка справедливой стоимости»:

«Справедливая стоимость - оценка, основанная на рыночных данных, а не оценка, специфичная для организации. В отношении некоторых активов и обязательств могут быть доступны наблюдаемые рыночные сделки или рыночная информация. В отношении других активов и обязательств могут не быть доступными наблюдаемые рыночные сделки или рыночная информация. Однако цель оценки справедливой стоимости в обоих случаях одна - определить цену, по которой была бы осуществлена обычная сделка между участниками рынка с целью продажи актива или передачи обязательства на дату оценки в текущих рыночных условиях (то есть цену выхода на дату оценки с позиции участника рынка, который удерживает указанный актив или является должником по указанному обязательству).

Справедливая стоимость (fair value) - это цена, которая была бы получена при продаже актива или уплачена при передаче обязательства при проведении операции на добровольной основе между участниками рынка на дату оценки (см. МСФО (IFRS) 13 «Оценка справедливой стоимости»). Справедливая стоимость - сумма, на которую можно обменять актив при совершении сделки между хорошо осведомленными, желающими совершить такую сделку, независимыми друг от друга сторонами (см. МСФО (IAS) 16 «Основные средства»).

Справедливой стоимостью основных средств в большинстве случаев является рыночная стоимость при

условии продолжительного сохранения способа хозяйственного использования соответствующих объектов, т.е. использование для ведения одного и того же или аналогичного вида деятельности (см. МСФО (IAS) 16 «Основные средства»).

Цена, действующая на основном (или наиболее выгодном) рынке, использованная для оценки справедливой стоимости актива или обязательства, не должна корректироваться с учетом затрат по сделке. Затраты по сделке должны отражаться в учете в соответствии с другими МСФО. Затраты по сделке не являются характеристикой актива или обязательства; они скорее являются специфическими для сделки и будут отличаться в зависимости от того, как предприятие вступает в сделку в отношении актива или обязательства.

Затраты по сделке не включают транспортные расходы. Если местонахождение является характеристикой актива (как, например, может быть в случае с товаром), цена на основном (или наиболее выгодном) рынке должна корректироваться с учетом расходов, при наличии таковых, которые были бы понесены на транспортировку актива от его текущего местонахождения до данного рынка.

Цель оценки справедливой стоимости заключается в том, чтобы определить цену, по которой проводилась бы операция на добровольной основе по продаже актива или передаче обязательства между участниками рынка на дату оценки в текущих рыночных условиях.

Справедливая стоимость земельных участков, зданий и помещений в них, как правило, определяется на основе рыночных индикаторов путем оценки, которая обычно производится профессиональным оценщиком.

Справедливая стоимость включает в себя понятие Рыночной стоимости. Тем не менее, термин «справедливая стоимость» является родовым термином, используемым в бухгалтерском учете. Понятие Справедливой стоимости шире, чем Рыночная стоимость, которая специфична для имущества.

Справедливая стоимость и Рыночная стоимость могут быть эквивалентными, когда Справедливая стоимость удовлетворяет всем требованиям определения Рыночной стоимости.

На основании МСО 2017, МСО 104 «Базы оценки», пункт 50 «Базы оценки по определению МСО - Справедливая стоимость (Equitable value)» -

50.1. Справедливая стоимость (Equitable value) — это расчетно-оценочная цена при передаче актива или обязательства между конкретно идентифицированными, осведомленными и заинтересованными сторонами, которая отражает соответствующие интересы данных сторон.

50.2. Определение справедливой стоимости потребует оценку такой цены, которая будет являться справедливой [в сделке] между конкретно определенными сторонами с учетом всех преимуществ или отрицательных свойств, которые каждая из сторон обретет по сделке. Напротив, при определении рыночной стоимости, как правило, нужно забыть обо всех преимуществах или отрицательных свойствах, которые не будут в целом характерны или доступны для участников рынка.

50.3. Справедливая стоимость – это более широкое понятие, чем рыночная стоимость. Хотя часто цена, которая является справедливой в сделке между двумя сторонами, будет равна цене, которую можно получить на рынке, тем не менее, могут возникнуть ситуации, когда при определении справедливой стоимости необходимо будет принять во внимание моменты, которые не должны приниматься во внимание при определении рыночной стоимости, например, некоторые аспекты синергетической стоимости, возникающие при совмещении материальной заинтересованности.

50.4. К примерам использования справедливой стоимости относятся: (а) определение цены, справедливой в контексте владения акциями в некотируемом бизнесе, когда наличие долей в совместном капитале у двух конкретных сторон может означать, что цена, справедливая для них, отличается от цены, достижимой на рынке, а также (б) определение цены, которая являлась бы справедливой как для арендодателя, так и арендатора в рамках бессрочной передачи арендованного актива или при погашении арендного обязательства.

Согласно Федеральному закону №135-ФЗ от 29.07.1998 года «Об оценочной деятельности» в действующей редакции:

Рыночная стоимость - наиболее вероятная цена, по которой объект оценки может быть отчужден на дату оценки на открытом рынке в условиях конкуренции, когда стороны сделки действуют разумно, располагая всей необходимой информацией, а на величине цены сделки не отражаются какие-либо чрезвычайные обстоятельства, то есть когда:

- одна из сторон сделки не обязана отчуждать объект оценки, а другая сторона не обязана принимать исполнение;
- стороны сделки хорошо осведомлены о предмете сделки и действуют в своих интересах;
- объект оценки представлен на открытом рынке посредством публичной оферты, типичной для аналогичных объектов оценки;
- цена сделки представляет собой разумное вознаграждение за объект оценки и принуждения к совершению сделки в отношении сторон сделки с чьей-либо стороны не было;
- платеж за объект оценки выражен в денежной форме.

Возможность отчуждения на открытом рынке означает, что объект оценки представлен на открытом рынке посредством публичной оферты, типичной для аналогичных объектов, при этом срок экспозиции объекта на рынке должен быть достаточным для привлечения внимания достаточного числа потенциальных покупателей.

Разумность действий сторон сделки означает, что цена сделки - наибольшая из достижимых по разумным соображениям цен для продавца и наименьшая из достижимых по разумным соображениям цен для покупателя.

Полнота располагаемой информации означает, что стороны сделки в достаточной степени информированы о предмете сделки, действуют, стремясь достичь условий сделки, наилучших с точки зрения каждой из сторон, в соответствии с полным объемом информации о состоянии рынка и объекте оценки, доступным на дату оценки.

Отсутствие чрезвычайных обстоятельств означает, что у каждой из сторон сделки имеются мотивы для совершения сделки, при этом в отношении сторон нет принуждения совершить сделку.

Установлению подлежит рыночная стоимость объекта оценки и в случае использования в нормативном правовом акте не предусмотренных Федеральным законом №135-ФЗ от 29.07.1998 года «Об оценочной деятельности» в действующей редакции или стандартами оценки терминов, определяющих вид стоимости объекта оценки, в том числе терминов «действительная стоимость», «разумная стоимость», «эквивалентная стоимость», «реальная стоимость» и других (см. Статью 7. Предположение об установлении рыночной стоимости объекта оценки» ФЗ №135 от 29.07.1998 года «Об оценочной деятельности» в действующей редакции).

Таким образом, в настоящем Отчете справедливая стоимость Объекта оценки эквивалентна рыночной стоимости объекта оценки.

### 3. ПРИНЯТЫЕ ПРИ ПРОВЕДЕНИИ ОЦЕНКИ ОБЪЕКТА ОЦЕНКИ ДОПУЩЕНИЯ И ОГРАНИЧИТЕЛЬНЫЕ УСЛОВИЯ

#### 3.1. Допущения

Следующие принятые при проведении оценки допущения, ограничения и пределы применения полученного результата являются неотъемлемой частью данного отчета.

1. Вся информация, полученная от Заказчика и его представителей в письменном или устном виде и не вступающая в противоречие с профессиональным опытом Оценщика, рассматривалась как достоверная.
2. Оценщик исходил из того, что на объект оценки имеются все подлежащие оценке права в соответствии с действующим законодательством. Однако анализ правоустанавливающих документов и имущественных прав на объект оценки выходит за пределы профессиональной компетенции Оценщика, и он не несет ответственности за связанные с этим вопросы. Оцениваемые права (требование) считаются достоверными и достаточными для рыночного оборота оцениваемого объекта. Объект оценки считается свободным от каких-либо претензий или ограничений, кроме оговоренных в Отчете.
3. Данные, использованные Оценщиком при подготовке отчета, были получены из надежных источников и считаются достоверными. Тем не менее, Оценщик не может гарантировать их абсолютную точность и во всех возможных случаях указывает источник информации.
4. Исполнитель не принимает на себя ответственности за изменение экономических, юридических и иных факторов, которые могут возникнуть после даты проведения оценки и повлиять на рыночную ситуацию, а, следовательно, и на рыночную стоимость Объекта оценки, если таковые не должны были быть предвидены и учтены Оценщиком в процессе выполнения работ.
5. Исполнителю не известно о существовании каких-либо причин, по которым факты и данные, изложенные в настоящем отчете, могли бы быть признаны неверными.
6. При проведении оценки предполагалось отсутствие каких-либо скрытых факторов, влияющих на стоимость оцениваемого имущества. На ООО «ФандОценка» не лежит ответственность по обнаружению подобных факторов или по рассмотрению таких факторов, если они будут раскрыты после завершения процедур по оценке.
7. Заказчик принимает на себя обязательство заранее освободить Оценщика от всякого рода расходов и материальной ответственности, происходящих из иска третьих лиц к Оценщику, вследствие легального использования результатов настоящего отчета, кроме случаев, когда в установленном судебном порядке определено, что возникшие убытки явились следствием мошенничества, халатности или умышленно неправомерных действий со стороны Оценщика или его сотрудников в процессе выполнения работ по определению стоимости объекта оценки.
8. Документы и другая необходимая информация, предоставленная Заказчиком оценки или его представителями в ходе проведения оценки, были приняты без какой-либо проверки, как в полной мере и корректно отражающие результаты деятельности предприятия в течение соответствующих периодов.
9. Общедоступная отраслевая и статистическая информация была получена из источников, которые Оценщик считает достоверными, но, по независящим от Оценщика объективным причинам, данная информация не позволяет достоверно спрогнозировать влияние пандемии на ценообразование рынка объекта оценки.
10. Оценщик не гарантирует точного достижения результатов, прогнозируемых заказчиком оценки, так как события и обстоятельства часто реализуются не так, как ожидается вначале. Различие между планируемыми и фактическими результатами может быть существенным. Достижение прогнозируемых результатов зависит от действий, планов и предположений менеджмента, а также внешних условий. Условия, для которых выполнены расчеты являются корректными (сценарий социально-экономического и отраслевого развития в условиях пандемии и в условиях обстоятельств после 24.02.2022). При развитии внешней и внутренней ситуации на рынках по иному сценарию результат оценки может существенно отличаться от определенного в отчете об оценке.
11. Данные, на которых основана оценка, ограничены по количеству или качеству по причине нестабильности рыночных условий в связи с ситуацией высокой неопределенности на внешнем и внутренних рынках, в связи с чем возможные границы интервала стоимости могут быть шире (+/-50%). Поскольку открытая информация по объективным причинам не позволяет достоверно выполнить прогнозы внутренних и внешних факторов, влияющих на стоимость объекта оценки, при проведении оценки принимаются специальные допущения по ключевым факторам, использованным оценщиком при расчетах.



12. Все расчеты производились в приложении Microsoft Excel. В процессе расчетов числа не округлялись, за исключением тех случаев, когда в настоящем Отчете отдельно не сказано об использовании округленных значений. В связи с более точным вычислением десятичных знаков результаты расчетов могут отличаться от результатов, рассчитанных с помощью калькулятора.

13. От Оценщика не требуется появляться в суде или свидетельствовать иным образом в связи с проведением данной оценки, иначе как по официальному вызову суда.

14. Будущее сопровождение проведенной оценки, в том числе дача показаний и явка в суд иначе как по его вызову, не будет требоваться от Оценщика, если предварительные договоренности по данному вопросу не были достигнуты заранее в письменной форме.

### **3.2. ОГРАНИЧИТЕЛЬНЫЕ УСЛОВИЯ**

Отчет подготовлен в соответствии со следующими ограничениями:

1. Выдержки из отчета и отчет не могут копироваться без письменного согласия оценщика;
2. Оценщики не предоставляют дополнительных консультаций и не отвечают в суде по данному отчету, за исключением случаев, оговариваемых отдельными договорами;
3. Отчет или его части могут быть использованы заказчиком только в соответствии с целью, определенной в отчете;
4. Заключение об искомой стоимости, содержащееся в отчете, относится к объекту оценки в целом, любое соотнесение частей стоимости, с частью объекта является неправомерным;
5. Все прогнозы, базируются на текущей рыночной ситуации, которая с течением времени может измениться, заключение о стоимости действительно только на дату оценки.

### **3.3. ЗАЯВЛЕНИЕ О СООТВЕТСТВИИ**

Оценщик делает заявление о том, что:

- факты, представленные в отчете правильны, и основываются на знаниях оценщика;
- содержащиеся в Отчете анализ, мнения и заключения принадлежат самому Оценщику и действительны строго в пределах принятых ограничений и допущений;
- оценщик не имеет настоящей и ожидаемой заинтересованности в оцениваемом имуществе, действует непредвзято и без предубеждения по отношению к участвующим сторонам;
- вознаграждение Оценщика не зависит от итоговой оценки стоимости, а также тех событий, которые могут наступить в результате использования заказчиком или третьими сторонами выводов и заключений, содержащихся в Отчете;
- Оценка была проведена в соответствии с:
  - Федеральным законом «Об оценочной деятельности в Российской Федерации» № 135-ФЗ от 29.07.1998 г.;
  - общими стандартами оценки (ФСО I-VI, утвержденные приказом Минэкономразвития России от 14 апреля 2022 г. № 200);
  - а также в соответствии со стандартами и правилами оценочной деятельности Союза Специалистов Оценщиков «Федерация Специалистов Оценщиков», Утверждены Решением Советом Союза специалистов оценщиков «Федерация Специалистов Оценщиков» Протокол № 472 «18» ноября 2022 г.;
- оценка была проведена в соответствии с кодексом этики и стандартами поведения;
- образование оценщика соответствует необходимым требованиям;
- оценщик имеет опыт оценки аналогичного имущества и знает район его нахождения;
- никто, кроме лиц, указанных в отчете, не обеспечивал профессиональной помощи в подготовке отчета.
- описание объекта оценки произведено в соответствии с представленной Заказчиком документацией и представленной Заказчиком информации.

Оценщик



А.И. Делов

## 4. СВЕДЕНИЯ О ЗАКАЗЧИКЕ ОЦЕНКИ И ОБ ОЦЕНЩИКЕ

### 4.1. СВЕДЕНИЯ О ЗАКАЗЧИКЕ

Организационно-правовая форма	Акционерное общество
Полное наименование	Акционерное общество управляющая компания «РВМ Капитал» доверительное управление закрытым паевым инвестиционным фондом недвижимости «РВМ – Подмосковный»
Место нахождения	107078, г. Москва, ул. Маши Порываевой, д. 34, помещение 1/1
ОГРН	1057749282810
Дата присвоения ОГРН	29.11.2005 г.
Дата регистрации юридического лица	29.11.2005 г.

### 4.2. СВЕДЕНИЯ ОБ ОЦЕНЩИКЕ, РАБОТАЮЩЕМ НА ОСНОВАНИИ ТРУДОВОГО ДОГОВОРА

Фамилия Имя Отчество	Делов Андрей Игоревич
Дополнительные сведения	Почтовый адрес: 125284, город Москва, ш. Хорошёвское, д. 32А, пом XIII ком. 83,87 Тел.: +7 (499) 550-1509 Эл. Адрес: <a href="mailto:delov@fundocenka.com">delov@fundocenka.com</a>
Информация о членстве в саморегулируемой организации оценщиков	Членство в СРО – член Ассоциации «Русское общество оценщиков»; включен в реестр оценщиков за регистрационным № 009234. Ассоциация «Русское общество оценщиков» 107078, 1-ый Басманный переулок, д.2А, офис 5. Контактный телефон. (495) 657-8637 Внесена в единый государственный реестр саморегулируемых организаций оценщиков за рег. № 0003, 09.07.2007 г.
Номер и дата выдачи документа, подтверждающего получение профессиональных знаний в области оценочной деятельности	Диплом о среднем профессиональном образовании КОБ №0207202 по специальности «Оценка (по отраслям и областям применения)», выданный колледжем учреждения «Академия экономики и статистики» 26.06.2008 г. Диплом о высшем образовании ЖБ №0202232 по специальности «Оценка», выданный Алматинской академией экономики и статистики 07.06.2010 г.
Номер, дата и направление квалификационного аттестата в области оценочной деятельности	№ 037854-1 от 03.06.2024 г. по направлению «Оценка недвижимости»;
Сведения о страховании гражданской ответственности оценщика	Договор 922/2513014888 от 22 декабря 2023 г. страхования ответственности оценщика в САО «РЕСО-Гарантия», период страхования: 01.01.2024 г. по 31.12.2024 г., лимит ответственности страховщика – 5 000 000 (Пять миллионов) рублей.
Стаж работы в оценочной деятельности, лет	13
Местонахождение оценщика	125284, город Москва, ш. Хорошёвское, д. 32А, пом XIII ком. 83,87
Основание для проведения оценщиком оценки объекта оценки	Трудовой договор № ТД-20 от 03.06.2014 г.
Степень участия оценщика в проведении оценки объекта оценки	а) сбор информации об объекте оценки; б) анализ рынка объекта оценки; в) расчет стоимости объекта оценки; г) формирование отчёта об оценке.
Сведения о независимости оценщика	Настоящим Оценщик подтверждает полное соблюдение принципов независимости, установленных ст. 16 Федерального закона от 29.07.1998 N 135-ФЗ «Об оценочной деятельности в Российской Федерации», при осуществлении оценочной деятельности и составлении настоящего отчета об оценке. Оценщик не является учредителем, собственником, акционером, должностным лицом или работником юридического лица – заказчика, лицом, имеющим имущественный интерес в объекте оценки. Оценщик не состоит с указанными лицами в близком родстве или свойстве. Оценщик не имеет в отношении объекта оценки вещных или обязательственных прав вне договора и не является участником (членом) или кредитором юридического лица – заказчика, равно как и заказчик не является кредитором или страховщиком оценщика. Размер оплаты оценщику за проведение оценки объекта оценки не зависит от итоговой величины стоимости объекта оценки, указанной в настоящем отчете об оценке.



#### 4.3. Сведения о юридическом лице, с которым Оценщик заключил трудовой договор

<b>Организационно-правовая форма</b>	Общество с ограниченной ответственности
<b>Полное наименование</b>	Общество с ограниченной ответственности «ФандОценка»
<b>Место нахождения</b>	125284, город Москва, ш. Хорошёвское, д. 32А, пом XIII ком. 83,87
<b>Сведения о страховании при осуществлении оценочной деятельности</b>	Ответственность юридического лица при осуществлении оценочной деятельности застрахована в САО «РЕСО-Гарантия», полис к договору № 922/2504121360 от 22.12.2023 года, страховая сумма в период с 01 января 2024 г. по 31 декабря 2024 г. – 100 000 000 (Сто миллионов) рублей.
<b>ОГРН</b>	1107746432903
<b>Дата присвоения ОГРН</b>	26.05.2010 г.
<b>Дата регистрации юридического лица</b>	26.05.2010 г.
<b>Информация о соответствии юридического лица (Исполнителя) условиям, установленным статьей 15.1 Федерального закона «Об оценочной деятельности в Российской Федерации» от 29.07.1998 г. №135-ФЗ</b>	Имеет в штате более двух оценщиков, право осуществления оценочной деятельности которых не приостановлено; Соблюдает требования федерального закона федеральных стандартов оценки, иных нормативных правовых актов российской федерации в области оценочной деятельности, стандартов и правил оценочной деятельности и обеспечивать соблюдение указанных требований своими работниками.
<b>Сведения о независимости юридического лица, с которым оценщик заключил трудовой договор</b>	Настоящим Общество с ограниченной ответственностью «ФандОценка» подтверждает полное соблюдение принципов независимости, установленных ст. 16 Федерального закона от 29.07.1998 № 135-ФЗ «Об оценочной деятельности в Российской Федерации». Общество с ограниченной ответственностью «ФандОценка» подтверждает, что не имеет имущественного интереса в объекте оценки и (или) не является аффилированным лицом заказчика. Размер денежного вознаграждения за проведение оценки объекта оценки не зависит от итоговой величины стоимости объекта оценки, указанной в настоящем отчете об оценке

## **5. ИНФОРМАЦИЯ ОБО ВСЕХ ПРИВЛЕЧЕННЫХ К ПРОВЕДЕНИЮ ОЦЕНКИ И ПОДГОТОВКЕ ОТЧЕТА ОБ ОЦЕНКЕ ОРГАНИЗАЦИЯХ И СПЕЦИАЛИСТАХ С УКАЗАНИЕМ ИХ КВАЛИФИКАЦИИ, И СТЕПЕНИ УЧАСТИЯ В ПРОВЕДЕНИИ ОЦЕНКИ ОБЪЕКТА ОЦЕНКИ**

Иные организации и специалисты не привлекались.

## 6. ОСНОВНЫЕ ФАКТЫ И ВЫВОДЫ

### 6.1. ОСНОВАНИЕ ДЛЯ ПРОВЕДЕНИЯ ОЦЕНЩИКОМ ОЦЕНКИ ОБЪЕКТА ОЦЕНКИ

Основанием проведения оценки является Задание на оценку № 09/24 от 01.10.2024 г. к Договору № ФО/15-2010 от «15» апреля 2015 года об оценке имущества, заключенный акционерным обществом «РВМ Капитал» Д.У. Закрытым паевым инвестиционным фондом недвижимости «РВМ Подмосковный», именуемое в дальнейшем «Заказчик» и обществом с ограниченной ответственностью «ФандОценка», именуемое в дальнейшем «Исполнитель».

Порядковый номер отчета 403/24, дата составления 04.10.2024 г.

### 6.2. ОБЩАЯ ИНФОРМАЦИЯ, ИДЕНТИФИЦИРУЮЩАЯ ОБЪЕКТ ОЦЕНКИ

Объектом оценки являются: Земельные участки (289 ед.) для дачного строительства с правом возведения жилого дома с правом регистрации проживания в нем, расположенные в Раменском районе Московской области, входящие в состав активов Закрытого паевого инвестиционного фонда недвижимости «РВМ – Подмосковный».

### 6.3. ОГРАНИЧЕНИЯ И ПРЕДЕЛЫ ПРИМЕНЕНИЯ ПОЛУЧЕННОЙ ИТОГОВОЙ СТОИМОСТИ

Полученный результат может быть использован лишь с учетом следующих ограничений:

- Настоящий отчет достоверен лишь в полном объеме и лишь в указанных в нем целях в Разделе 1 Отчета. Иное использование результатов оценки не предусматривается. Ни заказчик, ни оценщик не могут использовать отчет иначе, чем это предусмотрено договором на оценку.
- Приведенные в отчете величины стоимости действительны лишь на дату оценки. Оценщик не несет ответственности за последующие изменения рыночных условий. Общедоступная информация и методический инструментарий по независящим от Оценщика объективным причинам не позволяют достоверно спрогнозировать влияние пандемии на ценообразование рынка объекта оценки. Условия, для которых выполнены расчеты являются корректными (сценарий социально-экономического и отраслевого развития в условиях пандемии и обстоятельства после 24.02.2022 г.). При развитии внешней и внутренней ситуации на рынках по иному сценарию результат оценки может существенно отличаться от определенного в отчете об оценке.
- Отчет об оценке содержит профессиональное мнение Оценщика относительно величины стоимости Объекта и не является гарантией того, что рассматриваемый Объект будет отчужден по указанной стоимости.
- После даты оценки определенная в отчете об оценке итоговая стоимость может значительно измениться. Поэтому определенную в отчете об оценке величину стоимости предпочтительно рассматривать в качестве рекомендуемой для целей, указанных в ст. 12 Федерального Закона № 135-ФЗ от 29.07.1998 «Об оценочной деятельности», в течение срока, меньшего, чем 6 месяцев.
- Использование отдельных положений и выводов вне контекста всего Отчета не предусматривается и может привести к искажению результатов оценки.
- Оценщик не несет ответственности за распространение заказчиком оценки данных Отчета, на использование которого были наложены соответствующие ограничения.

### 6.4. РЕЗУЛЬТАТЫ ОЦЕНКИ, ПОЛУЧЕННЫЕ ПРИ ПРИМЕНЕНИИ РАЗЛИЧНЫХ ПОДХОДОВ К ОЦЕНКЕ

В результате проведения расчетов различными подходами были получены следующие значения стоимости объекта оценки:

Объект оценки	Результаты оценки, полученные при применении различных подходов к оценке		
	Затратный подход, руб.	Сравнительный подход, руб.	Доходный подход, руб.
Земельные участки (289 ед.) для дачного строительства с правом возведения жилого дома с правом регистрации проживания в нем, расположенные в Раменском районе Московской области, входящие в состав активов Закрытого паевого инвестиционного фонда недвижимости «РВМ – Подмосковный»	Не применялся	90 747 900	Не применялся





































## 7. ТОЧНОЕ ОПИСАНИЕ ОБЪЕКТА ОЦЕНКИ С УКАЗАНИЕМ ПЕРЕЧНЯ ДОКУМЕНТОВ, ИСПОЛЬЗУЕМЫХ ОЦЕНЩИКОМ И УСТАНОВЛИВАЮЩИХ КОЛИЧЕСТВЕННЫЕ И КАЧЕСТВЕННЫЕ ХАРАКТЕРИСТИКИ ОБЪЕКТА ОЦЕНКИ

### 7.1. ПЕРЕЧЕНЬ ДОКУМЕНТОВ, ИСПОЛЬЗУЕМЫХ ОЦЕНЩИКОМ И УСТАНОВЛИВАЮЩИХ КОЛИЧЕСТВЕННЫЕ И КАЧЕСТВЕННЫЕ ХАРАКТЕРИСТИКИ ОБЪЕКТА ОЦЕНКИ

Таблица 7.1-1 Опись полученных от Заказчика документов

№ п/п	Кадастровый номер	Правоустанавливающий документ
1	50:23:0050384:1002	Выписка из единого государственного реестра недвижимости об основных характеристиках и зарегистрированных правах на объект недвижимости № КУВИ-001/2023-78815325 от 04.04.2023
2	50:23:0050384:1003	Выписка из единого государственного реестра недвижимости об основных характеристиках и зарегистрированных правах на объект недвижимости № 99/2017/21149686 от 21.06.2017
3	50:23:0050384:1004	Выписка из единого государственного реестра прав на недвижимое имущество и сделок с ним № 50/023/001/2016-791 от 13.02.2016г.
4	50:23:0050384:1005	Выписка из единого государственного реестра прав на недвижимое имущество и сделок с ним № 50/023/001/2016-903 от 13.02.2016г.
5	50:23:0050384:1006	Выписка из единого государственного реестра прав на недвижимое имущество и сделок с ним № 50/023/001/2016-935 от 13.02.2016г.
6	50:23:0050384:1007	Выписка из единого государственного реестра прав на недвижимое имущество и сделок с ним № 50/023/001/2016-815 от 13.02.2016г.
7	50:23:0050384:1008	Выписка из единого государственного реестра прав на недвижимое имущество и сделок с ним № 50/023/001/2016-1532 от 12.03.2016г.
8	50:23:0050384:1009	Выписка из единого государственного реестра прав на недвижимое имущество и сделок с ним № 50/023/001/2016-691 от 13.02.2016г.
9	50:23:0050384:1010	Выписка из единого государственного реестра прав на недвижимое имущество и сделок с ним № 50/023/001/2016-1024 от 13.02.2016г.
10	50:23:0050384:1011	Выписка из единого государственного реестра прав на недвижимое имущество и сделок с ним № 50/023/001/2016-1047 от 13.02.2016г.
11	50:23:0050384:1012	Выписка из единого государственного реестра прав на недвижимое имущество и сделок с ним № 50/023/001/2016-919 от 13.02.2016г.
12	50:23:0050384:1013	Выписка из единого государственного реестра прав на недвижимое имущество и сделок с ним № 50/023/001/2016-983 от 13.02.2016г.
13	50:23:0050384:1014	Выписка из единого государственного реестра прав на недвижимое имущество и сделок с ним № 50/023/001/2016-695 от 13.02.2016г.
14	50:23:0050384:1023	Выписка из единого государственного реестра прав на недвижимое имущество и сделок с ним № 50/023/001/2016-1411 от 12.03.2016г.
15	50:23:0050384:1027	Выписка из единого государственного реестра прав на недвижимое имущество и сделок с ним № 50/023/001/2016-1572 от 12.03.2016г.
16	50:23:0050384:1040	Выписка из единого государственного реестра прав на недвижимое имущество и сделок с ним № 50/023/001/2016-770 от 12.02.2016г.
17	50:23:0050384:1052	Выписка из единого государственного реестра прав на недвижимое имущество и сделок с ним № 50/023/001/2016-876 от 13.02.2016г.
18	50:23:0050384:1053	Выписка из единого государственного реестра прав на недвижимое имущество и сделок с ним № 50/023/001/2016-1016 от 13.02.2016г.
19	50:23:0050384:1054	Выписка из единого государственного реестра прав на недвижимое имущество и сделок с ним № 50/023/001/2016-871 от 13.02.2016г.
20	50:23:0050384:1056	Выписка из единого государственного реестра прав на недвижимое имущество и сделок с ним № 50/023/001/2016-1232 от 12.03.2016г.
21	50:23:0050384:1058	Свидетельство о государственной регистрации права 50-БА № 584550 от 30.12.2015г.
22	50:23:0050384:1059	Выписка из единого государственного реестра недвижимости об основных характеристиках и зарегистрированных правах на объект недвижимости № 99/2017/21149845 от 21.06.2017
23	50:23:0050384:1060	Выписка из единого государственного реестра прав на недвижимое имущество и сделок с ним № 50/023/001/2016-1548 от 12.03.2016г.
24	50:23:0050384:1061	Свидетельство о государственной регистрации права 50-АИ № 302004 от 28.08.2014г.
25	50:23:0050384:1063	Выписка из единого государственного реестра недвижимости об основных характеристиках и зарегистрированных правах на объект недвижимости № 99/2017/21149865 от 21.06.2017
26	50:23:0050384:1065	Выписка из единого государственного реестра недвижимости об основных характеристиках и зарегистрированных правах на объект недвижимости № 99/2017/21150079 от 21.06.2017
27	50:23:0050384:1069	Выписка из единого государственного реестра прав на недвижимое имущество и сделок с ним № 50/023/001/2016-1229 от 12.03.2016г.
28	50:23:0050384:1070	Выписка из единого государственного реестра прав на недвижимое имущество и сделок с ним № 50/023/001/2016-1524 от 12.03.2016г.
29	50:23:0050384:1072	Выписка из единого государственного реестра прав на недвижимое имущество и сделок с ним № 50/023/001/2016-1556 от 12.03.2016г.
30	50:23:0050384:1074	Выписка из единого государственного реестра прав на недвижимое имущество и сделок с ним № 50/023/001/2016-1533 от 12.03.2016г.
31	50:23:0050384:1079	Выписка из единого государственного реестра прав на недвижимое имущество и сделок с ним № 50/023/001/2016-1451 от 12.03.2016г.
32	50:23:0050384:1080	Выписка из единого государственного реестра прав на недвижимое имущество и сделок с ним № 50/023/001/2016-1426 от 12.03.2016г.
33	50:23:0050384:1081	Выписка из единого государственного реестра прав на недвижимое имущество и сделок с ним № 50/023/001/2016-1413 от 12.03.2016г.
34	50:23:0050384:1083	Выписка из единого государственного реестра прав на недвижимое имущество и сделок с ним № 50/023/001/2016-1436 от 12.03.2016г.
35	50:23:0050384:1084	Выписка из единого государственного реестра прав на недвижимое имущество и сделок с ним № 50/023/001/2016-1452 от 12.03.2016г.
36	50:23:0050384:1085	Выписка из единого государственного реестра прав на недвижимое имущество и сделок с ним № 50/023/001/2016-1221 от 10.03.2016г.



















№ п/п	Кадастровый номер	Правоустанавливающий документ
289	50:23:0050384:998	Выписка из единого государственного реестра прав на недвижимое имущество и сделок с ним № 50/023/001/2016-1568 от 12.03.2016г.

## 7.2. Идентификация Объекта оценки

Объектом оценки являются: Земельные участки (289 ед.) для дачного строительства с правом возведения жилого дома с правом регистрации проживания в нем, расположенные в Раменском районе Московской области, входящие в состав активов Закрытого паевого инвестиционного фонда недвижимости «РВМ – Подмосковный».

**Таблица 7.2-1 Общая характеристика земельных участков**

Характеристика	Показатель	Источник
<b>Общие сведения</b>		
Адрес объекта оценки	Московская область, Раменский район, сельское поселение Рыболовское	Выписка из единого государственного реестра прав на недвижимое имущество и сделок с ним, Сведения, полученные от Заказчика
Вид права	Общая долевая собственность	
Категория земель	Земли сельскохозяйственного назначения	
Целевое назначение	Для дачного строительства с правом возведения жилого дома с правом регистрации проживания в нем	
Ограничение (обременение) права собственности на земельные участки	Доверительное управление	
<b>Описание</b>		
Площадь участков, кв. м	107-3 221	Выписка из единого государственного реестра прав на недвижимое имущество и сделок с ним, Сведения, полученные от Заказчика,
Наличие инженерных коммуникаций	По границе участков (подключение оплачивается дополнительно)	
Подъездные пути	Имеются (грунтовая дорога)	
Наличие поблизости лесного массива	Имеется	
Близость водного объекта	Имеется (р. Отра)	
Рельеф участков	Ровный	
Ближайшее радиальное шоссе от МКАД	Новорязанское	
Расстояние от МКАД, км	56 км. на основании данных интернет портала «Яндекс Карты»	
Количественные и качественные характеристики элементов, входящих в состав объекта оценки, которые имеют специфику, влияющую на результаты оценки объекта оценки	Пообъектно перечень участков приведен в таблице 8.3-1	
Другие факторы и характеристики, относящиеся к объекту оценки, существенно влияющие на его стоимость	Не выявлены	

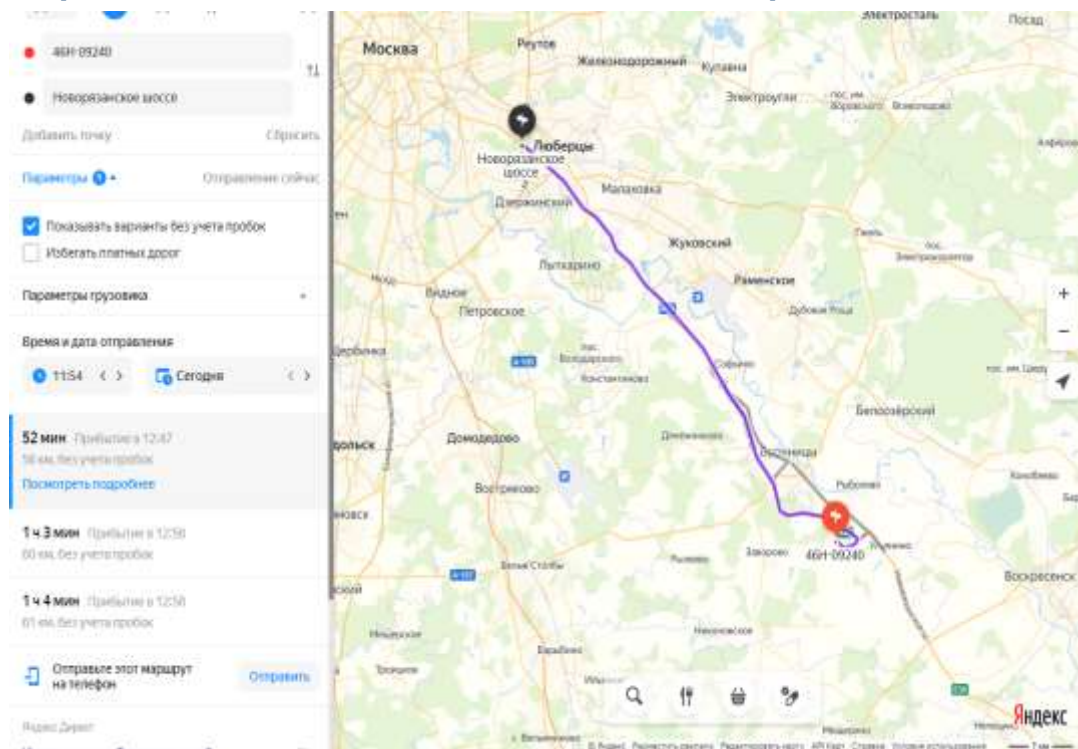
**Источник: составлено Оценщиком**

## 7.3. ОПИСАНИЕ МЕСТОПОЛОЖЕНИЯ ОБЪЕКТА ОЦЕНКИ

На рисунке 7-1 Представлено расположение оцениваемых земельных участков на карте Московской области.



**Рисунок 7-1. Расположение оцениваемых земельных участков относительно МКАД.**



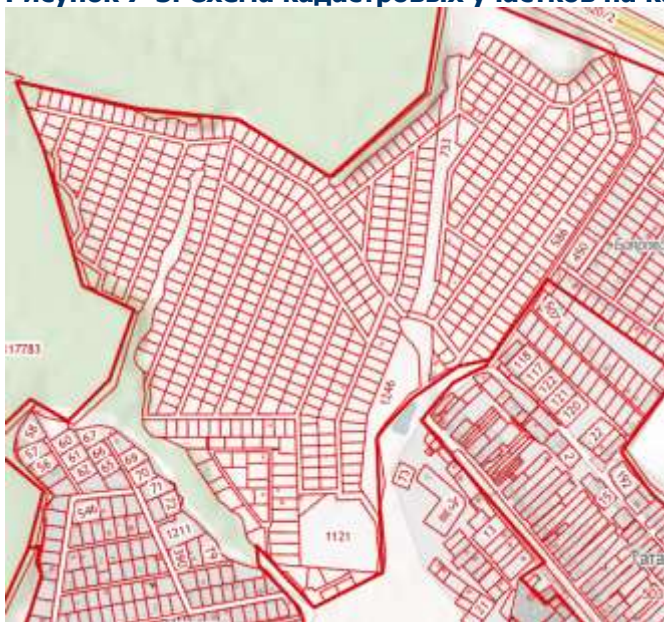
Источник: <https://yandex.ru/maps/>

На рис. 7-2 представлена архитектурно – планировочная организация территории.

**Рисунок 7-2. Схема архитектурно – планировочной организации территории**



Источник: данные, полученные от Заказчика

**Рисунок 7-3. Схема кадастровых участков на кадастровой карте**

Источник: <https://pkk.rosreestr.ru/>

### **Описание района расположения<sup>3</sup>**

#### **Географическое положение**

**Раменский округ** расположен на юго-востоке от Москвы и с северо-запада соседствует с Люберецким и Ленинским округами, с севера – с Балашихинским, Богородским и Павлово-Посадским округами, с востока – с Орехово-Зуевским округом и Воскресенским округом, а с юга – со Ступинским и Домодедовским округами. На территории округа расположены два города областного значения г.Жуковский и г.Бронницы. Площадь, занимаемая Раменским округом, составляет 139,7 тысяч га.

Пойма Москвы-реки делит территорию на две почти равные части, причем северо-восточная представляет собой начало Мещерской низменности, имеет вид пологой равнины с общим уклоном поверхности к пойме Москвы-реки. Местность покрыта пологими всхолмлениями и размытыми грядами, между которыми были многочисленные болота, богатые торфом. Наиболее крупные из них – Аксеновское, Новосельское, Пустыньское, Тороповское, Малаховское. Теперь площади, где ранее добывался торф, рекультивированы под посевные, огородные и садовые участки. По левобережью Москвы-реки, в которую впадают речки Пехорка (притоки Македонка и Хрипанка) и Гжелка (притоки Донинка и Дорка), много больших озер.

Наличие крупных массивов сосновых лесов благоприятно для создания многочисленных оздоровительных учреждений, лагерей отдыха, детских оздоровительных площадок для москвичей и жителей Подмосковья. Если на левобережье Москвы – реки преобладают хвойные породы, то в юго – западной части округа в основном лиственные леса.

#### **Минерально – сырьевая база**

Полезные ископаемые края представлены несколькими видами минерального сырья: глинами, песками, камнем, самым известным из них является мячковский белый камень-известняк. Он использовался при строительстве белокаменной Москвы, из него выстроены храмы в селах Быково, Зеленая Слобода, Марково, Софьино и Кривцы, Иерусалимская церковь в городе Бронницы, применялся он и в декоративном оформлении старинных усадеб и городских застроек. Специалисты подсчитали, что за все время в окрестностях Мячкова, Никоновского, Боршевы и Гжели было добыто в общей сложности около 10 миллионов кубометров белого камня. Однако ресурсы далеко не исчерпаны: по оценкам геологов, его запасы возле села Мячково и деревни Титово составляют не менее 12 миллионов кубометров.

#### **Население**

<sup>3</sup> <https://www.ramenskoye.ru/images/DocFiles/4961.pdf>

По данным на 1 января 2021 года численность постоянного населения Раменского округа насчитывает 315 000 человек

Основные демографические показатели

	2018 г	2019 г	2020 г	2021 г (оценка)
Численность постоянного населения на конец года, чел.	305 988	311 792	315 000	320 769
Миграционный прирост населения, чел.	7 082	5 926	4 632	5 084
Рождаемость, чел.	3 189	3 105	3 065	2 769
Смертность, чел.	3 195	3 227	3 475	3 098

Вопросы демографии приобретают все большую значимость в современных условиях. В течение длительного периода в России наблюдались негативные демографические тенденции: старение населения, низкая рождаемость и невысокая продолжительность жизни. Не исключением были Московская область и Раменский округ

### Экономика

Раменский округ – один из экономически развитых округов Московской области. Здесь расположены довольно крупные предприятия пищевой и добывающей промышленности, предприятия по изготовлению стройматериалов и приборостроения. Также хорошо развито сельское хозяйство, которое специализируется на скотоводстве, овощеводстве и птицеводстве.

### Промышленность

Раменский городской округ является одним из промышленных центров Московской области. Экономический потенциал округа формирует научно – промышленный комплекс, основными видами экономической деятельности которого являются авиационное приборостроение, производство пищевых продуктов, электротехническое, химическое и стекольное производство, Гжельский народный художественный промысел. На территории округа осуществляют производственно – хозяйственную деятельность 35 крупных и средних и более 400 малых промышленных предприятий.

На протяжении последних десяти лет администрация Раменского городского округа проводит целенаправленную работу по улучшению инвестиционного климата, приданию дополнительного импульса притоку инвестиций в реальный сектор экономики округа, сохранению темпов экономического роста с целью развития территории округа. Инвестиционная политика дала свои результаты. На территории округа успешно работают и являются крупными налогоплательщиками известные иностранные компании

### Наука

На территории Раменского городского округа осуществляют деятельность 6 научных организаций: АО «Раменское приборостроительное конструкторское бюро» (РПКБ), ОАО «ВНИПИ взрывгеофизика», АО «Инерциальные технологии технокомплекса», ФГБУ «Всероссийский центр карантина растений», НИИ «Пушного Звероводства и кролиководства им. Афанасьева В.А.», ГНУ «Всероссийский научноисследовательский институт овощеводства».

Крупнейшим научно-промышленным предприятием является АО «РПКБ», созданное в 1947 году. На предприятии осуществляется разработка и производство бортового и наземного радиоэлектронного оборудования для самолетов, вертолетов, беспилотных летательных аппаратов и других транспортных средств в рамках государственного оборонного заказа и по линии военно-технического сотрудничества с зарубежными странами.

### Сельское хозяйство

Сельское хозяйство Раменского городского округа – важная сфера экономической деятельности по производству сельскохозяйственной продукции и оказанию услуг, в целях обеспечения населения качественными продуктами питания, промышленности – сырьём, а также содействия устойчивому развитию сельских территорий.



Сельскохозяйственный сектор округа представлен 17 предприятиями, 28 крестьянскими (фермерскими) хозяйствами и 37 тысячами личных подсобных хозяйств. Важная роль в увеличении объемов производства сельскохозяйственной продукции и модернизации производственной базы отводится федеральной и региональным мерам поддержки в виде представления субсидий и грантов. В 2020 году из бюджетов всех уровней выплачено субсидий в размере более 116 миллионов рублей.

Инвестиции в производство, являются неотъемлемой частью современной экономики, влияющей на дальнейшее развитие сельскохозяйственного производства. В 2020 году привлечено инвестиций в размере 1451 млн. рублей, в том числе на приобретение техники и технологического оборудования было направлено порядка 300 млн. рублей.

### Малое и среднее предпринимательство

Развитие малого и среднего предпринимательства является неотъемлемой частью общей стратегии экономического развития Раменского городского округа Московской области, не смотря на введенный режим повышенной готовности в 2020 году. На сегодняшний день в округе функционирует 12 465 субъектов малого и среднего предпринимательства, в том числе: 3 935 юридических лиц и 8 530 ИП. (Количество субъектов МСП на 31.12.2019г. – 12 232 ед. юридических лиц – 4 004, ИП – 8 228). За прошедший год создано 332 предприятия малого бизнеса, в том числе 52 производственных. На 10 000 жителей округа приходится 402 субъекта малого бизнеса. Численность работников занятых в малом бизнесе, с учетом индивидуальных предпринимателей, составила более 28 тыс. человек (20617 чел. в юр. лицах + 8 247 ИП). Это треть занятых в экономике округа.

### Транспорт

Раменский городской округ имеет развитую сеть транспортного сообщения, которая представлена железнодорожными и автомобильными видами транспорта. Имеются три крупных транспортных артерий – автодороги М5 «Урал», Р105 «Москва – Егорьевск – Тума – Касимов» и А107 «Малое Московское кольцо» территории Раменского г.о. проходят две ветки железнодорожного транспорта Московской железной дороги: Казанского и Рязанского направлений. Общая протяженность направлений 66 км, количество станций и платформ 23. В городе имеется крупный транспортно-пересадочный узел, включающий автовокзал и железную станцию «Раменское».

Рядом со станцией «Раменское» расположен автовокзал, от которого налажено автобусное сообщение к станции метро «Котельники», а также до городов Жуковский и Бронницы. Общественный автомобильный транспорт в городе представлен автобусами малого, среднего и большого классов

Маршрутная транспортная сеть охватывает все микрорайоны города и пригород. В реестре муниципальных маршрутов регулярных перевозок Раменского г.о. зарегистрировано 55 маршрутов.

### Дороги

В рамках реализации подпрограммы «Дороги Подмосковья» особое внимание уделяется развитию сети автомобильных дорог общего пользования местного значения на территории муниципального образования, обеспечению нормативного состояния автомобильных дорог местного значения, обеспечению сельских населенных пунктов круглогодичной связью с сетью автомобильных дорог Московской области. Общая протяженность автодорог Раменского городского округа составляет 2 395,79 км.

Раменский городской округ является одним из крупнейших в Подмосковье. Численность населения, постоянно проживающего в городском округе, ежегодно увеличивается, что, конечно же приводит к увеличению количества автотранспорта на дорогах. Автомобильный парк с каждым годом увеличивается примерно на 1000 единиц.

## 7.4. КОЛИЧЕСТВЕННЫЕ И КАЧЕСТВЕННЫЕ ХАРАКТЕРИСТИКИ ОБЪЕКТА ОЦЕНКИ

Таблица 7.4-1 Количественные и качественные характеристики Объекта оценки

№ п/п	Объект права, категория земель, разрешенное использование	Адрес объекта	Кадастровый номер	Площадь кв. м.	Индивидуальные характеристики участка	Расположение участка внутри поселка
1	Земельный участок, категория земель: земли сельскохозяйственного назначения, разрешенное использование: для дачного строительства с правом возведения жилого дома с правом регистрации проживания в нем	Московская область, Раменский район, сельское поселение Рыболовское	50:23:0050384:1002	875	нет	Центр поселка





















































№ п/п	Объект права, категория земель, разрешенное использование	Адрес объекта	Кадастровый номер	Площадь кв. м.	Индивидуальные характеристики участка	Расположение участка внутри поселка
282	Земельный участок, категория земель: земли сельскохозяйственного назначения, разрешенное использование: для дачного строительства с правом возведения жилого дома с правом регистрации проживания в нем	Московская область, Раменский район, сельское поселение Рыболовское	50:23:0050384:988	1000	нет	Центр поселка
283	Земельный участок, категория земель: земли сельскохозяйственного назначения, разрешенное использование: для дачного строительства с правом возведения жилого дома с правом регистрации проживания в нем	Московская область, Раменский район, сельское поселение Рыболовское	50:23:0050384:989	1000	нет	Центр поселка
284	Земельный участок, категория земель: земли сельскохозяйственного назначения, разрешенное использование: для дачного строительства с правом возведения жилого дома с правом регистрации проживания в нем	Московская область, Раменский район, сельское поселение Рыболовское	50:23:0050384:991	875	нет	Центр поселка
285	Земельный участок, категория земель: земли сельскохозяйственного назначения, разрешенное использование: для дачного строительства с правом возведения жилого дома с правом регистрации проживания в нем	Московская область, Раменский район, сельское поселение Рыболовское	50:23:0050384:993	875	нет	Центр поселка
286	Земельный участок, категория земель: земли сельскохозяйственного назначения, разрешенное использование: для дачного строительства с правом возведения жилого дома с правом регистрации проживания в нем	Московская область, Раменский район, сельское поселение Рыболовское	50:23:0050384:994	875	нет	Центр поселка
287	Земельный участок, категория земель: земли сельскохозяйственного назначения, разрешенное использование: для дачного строительства с правом возведения жилого дома с правом регистрации проживания в нем	Московская область, Раменский район, сельское поселение Рыболовское	50:23:0050384:995	875	нет	Центр поселка
288	Земельный участок, категория земель: земли сельскохозяйственного назначения, разрешенное использование: для дачного строительства с правом возведения жилого дома с правом регистрации проживания в нем	Московская область, Раменский район, сельское поселение Рыболовское	50:23:0050384:997	1000	нет	Центр поселка
289	Земельный участок, категория земель: земли сельскохозяйственного назначения, разрешенное использование: для дачного строительства с правом возведения жилого дома с правом регистрации проживания в нем	Московская область, Раменский район, сельское поселение Рыболовское	50:23:0050384:998	1000	нет	Центр поселка

**Источник:** на основании данных полученных от заказчика

**Текущее использование объектов оценки:** По состоянию на дату оценки земельные участки не застроены, инженерные коммуникации не подведены.

**Субъект права** - Владельцы инвестиционных паев Закрытого паевого инвестиционного фонда недвижимости «РВМ - Подмосковный», данные о которых устанавливаются на основании данных лицевых счетов владельцев инвестиционных паев в реестре владельцев инвестиционных паев и счетов депо владельцев инвестиционных паев.

**Доверительное управление** - АО УК «РВМ Капитал» Д.У. ЗПИФ недвижимости «РВМ – Подмосковный» (ОГРН 1057749282810, ИНН 7722563196).

**Вид права:** Общая долевая собственность

**Ограничения (обременения) права:** Доверительное управление

**Другие факторы и характеристики, относящиеся к объекту оценки, существенно влияющие на его стоимость:** не обнаружено.

## 7.5. АНАЛИЗ НАИБОЛЕЕ ЭФФЕКТИВНОГО ИСПОЛЬЗОВАНИЯ

**Классификация основных средств**, согласно МСО, проводится по категориям: операционные и вне операционных активов.

*Операционные (рабочие) активы* – активы, необходимые для деятельности предприятия.

*Вне операционных активов* – имущество, находящееся у предприятия для будущего развития и инвестиций (инвестиционные активы), и активы, излишние для деятельности предприятия (избыточные, излишние активы).

**Отчет об оценке земельных участков (289 ед.) для дачного строительства с правом возведения жилого дома с правом регистрации проживания в нем, расположенных в Раменском районе Московской области**

Согласно МСФО 40 различают инвестиционную недвижимость и недвижимость, занимаемую владельцем.

Инвестиции в недвижимость – земля или здание (либо часть здания, либо и то, и другое), находящаяся в распоряжении (собственника или арендатора по договору финансовой аренды) с целью получения арендных платежей, доходов от прироста стоимости капитала или того и другого, но не для производства или поставки товаров, оказания услуг, административных целей или продажи в ходе обычной хозяйственной деятельности.

Недвижимость, занимаемая владельцем – недвижимость, находящаяся в распоряжении (владельца или арендатора по договору финансовой аренды), предназначенная для использования в производстве или поставке товаров, оказании услуг или в административных целях.

Согласно МСФО 40 объекты незавершенного строительства или объекты, находящиеся в стадии реконструкции по поручению третьих лиц не являются инвестициями в недвижимость независимо от их предполагаемого использования в будущем.

Инвестиции в недвижимость предназначены для получения арендной платы или доходов от прироста стоимости капитала, либо того и другого. Поэтому денежные потоки, поступающие от инвестиций в недвижимость, как правило, не связаны с остальными активами компании. Это отличает инвестиции в недвижимость от недвижимости, занимаемой владельцем. Поступления и платежи денежных средств в процессе производства или поставки товаров, оказания услуг (или использования объекта основных средств в административных целях), относятся не только к объекту основных средств, но и к другим активам, используемым в процессе производства или поставки товаров (услуг).

Различают следующие виды имущества, задействованного владельцем: неспециализированное и специализированное.

Специализированное имущество из-за особенностей местоположения редко продается (если продается вообще) на открытом рынке иначе как часть предприятия, неотъемлемым компонентом которого это имущество является.

Неспециализированное имущество достаточно широко представлено на открытом конкурентном рынке.

Объекты недвижимого имущества, представленные к оценке (Земельные участки) являются *внеоперационными неспециализированными активами*.

Наиболее эффективное использование является основополагающей предпосылкой при определении рыночной стоимости. В соответствии со Стандартами оценки, под наиболее эффективным способом использования имущества понимается «Наиболее эффективное использование представляет собой такое использование недвижимости, которое максимизирует ее продуктивность (соответствует ее наибольшей стоимости) и которое физически возможно, юридически разрешено (на дату определения стоимости объекта оценки) и финансово оправдано».

Использование объекта недвижимости должно отвечать четырем критериям, чтобы соответствовать его наиболее эффективному использованию. Оно должно быть физически возможным, законодательно разрешенным, экономически оправданным и приносить максимальную прибыль.

## **Анализ НЭИ для земельного участка как свободного**

Под свободным земельным участком понимается земельный участок, который для целей анализа наиболее эффективного использования рассматривается как свободный от улучшений, характерных для его существующего использования.

Объект оценки представляет собой не застроенные земельные участки, относящиеся к категории земель –земли сельскохозяйственного назначения, разрешенное использование – для дачного строительства с правом возведения жилого дома с правом регистрации проживания в нем.

## **Критерий юридической допустимости**

Категория земель – земли сельскохозяйственного назначения. Разрешенное использование – для дачного строительства с правом возведения жилого дома с правом регистрации проживания в нем.

В соответствии с ч. 1 ст. 78 Земельного кодекса РФ: Земли сельскохозяйственного назначения могут использоваться для ведения сельскохозяйственного производства, создания защитных лесных насаждений, научно-исследовательских, учебных и иных связанных с сельскохозяйственным производством целей, а также для целей аквакультуры (рыбоводства):

- крестьянскими (фермерскими) хозяйствами для осуществления их деятельности, гражданами, ведущими личные подсобные хозяйства, садоводство, животноводство, огородничество;
- хозяйственными товариществами и обществами, производственными кооперативами, государственными и муниципальными унитарными предприятиями, иными коммерческими организациями;
- некоммерческими организациями, в том числе потребительскими кооперативами, религиозными организациями;
- казачьими обществами;
- опытно-производственными, учебными, учебно-опытными и учебно-производственными подразделениями научных организаций, образовательных организаций, осуществляющих подготовку кадров в области сельского хозяйства, и общеобразовательных организаций;
- общинами коренных малочисленных народов Севера, Сибири и Дальнего Востока Российской Федерации для сохранения и развития их традиционных образа жизни, хозяйствования и промыслов.

Таким образом, юридически допустимо использовать земельный участок для дачного строительства.

### **Критерии физической возможности и экономической оправданности**

Диктуется физическими характеристиками самого участка (инженерно-геологические параметры грунтов, местоположение, достаточность размера участков и т.д.), а также особенностями окружающей застройки.

На данном этапе следует отказаться от вариантов, физически не реализуемых на оцениваемом земельном участке вследствие особенностей окружающей их застройки.

Рельеф участков спокойный, форма правильная. Транспортная доступность хорошая.

Таким образом, местоположение и характеристики (окружение, рельеф и форма участка, площадь) земельного участка позволяют использовать его под дачное строительство.

### **Критерий максимальной продуктивности**

Исходя из вышеперечисленных факторов, Оценщик выбрал максимально эффективный вариант использования земельных участков как свободных – под дачное строительство.

### **Анализ НЭИ для земельного участка с существующими улучшениями**

Земельные участки не застроены.

### **Вывод**

На основании проведенного анализа было определено, что с учетом местоположения и индивидуальных характеристик объекта оценки наиболее эффективным будет использование оцениваемого имущества по его целевому назначению - под дачное строительство.

## 8. АНАЛИЗ РЫНКА ОБЪЕКТА ОЦЕНКИ, ЦЕНООБРАЗУЮЩИХ ФАКТОРОВ, А ТАКЖЕ ВНЕШНИХ ФАКТОРОВ, ВЛИЯЮЩИХ НА ЕГО СТОИМОСТЬ

Согласно ФСО №3 в отчете об оценке должен быть приведен анализ рынка объекта оценки, а также анализ других внешних факторов, влияющих на его стоимость. В разделе анализа рынка должна быть представлена информация по всем ценообразующим факторам, использовавшимся при определении стоимости, и содержаться обоснование значений или диапазонов значений ценообразующих факторов. На рыночную стоимость существенное влияние оказывают общая макроэкономическая ситуация в стране и локальная ситуация, сложившаяся в регионе расположения объекта.

В данном разделе приводится, по возможности, наиболее актуальная информация в соответствии с имеющимися в открытых источниках информации обзорами, публикуемыми профессиональными аналитиками. При этом учитывается, что обзоры, максимально приближенные к дате, зачастую еще не сформированы, а имеющиеся обзоры охватывают не все сегменты рынка, поэтому часть сведений, приводимых в данном разделе, относится к более ранним датам.

### 8.1. Анализ влияния общей политической и социально-экономической обстановки в стране и регионе расположения объекта оценки на рынок оцениваемого объекта

Инфляция<sup>4</sup> в России за 2023 год составила **7,42% после 11,94% в 2022 году, 8,39% в 2021 году, 4,9% в 2020 году и 3,0% в 2019 году**. Инфляция в России в декабре 2023 года составила 0,73% после 1,11% в ноябре, 0,83% в октябре, 0,87% в сентябре, 0,28% в августе, 0,63% в июле, 0,37% в июне, 0,31% в мае, 0,38% в апреле, 0,37% в марте, 0,46% в феврале и 0,84% в январе. Инфляция в декабре 2023 года оказалась немного ниже ожиданий аналитиков – консенсус-прогноз опрошенных «Интерфаксом» экономистов на месяц равнялся 0,8%. Рост цен по итогам 2023 оказался немного ниже последних официальных прогнозов и ожиданий аналитиков. Прогноз ЦБ по инфляции на 2023 год равнялся 7,0-7,5%, при этом ЦБ ожидал инфляцию ближе к верхней границе прогноза, прогноз Минэкономразвития – 7,5%. Консенсус-прогноз экономистов, опрошенных «Интерфаксом» в конце декабря, по инфляции в 2023 году также равнялся 7,5%.

#### О текущей ценовой ситуации<sup>5</sup>

*На неделе с 10 по 16 сентября 2024 года изменение потребительских цен составило 0,10%. В секторе продовольственных товаров на отчетной неделе цены изменились на 0,06% н/н: продолжилось снижение цен на плодоовощную продукцию (-1,50%), на остальные продукты питания рост цен замедлился до 0,18%. В сегменте непродовольственных товаров темпы роста цен снизились до 0,11%: замедлился рост цен на электро- и бытовые приборы, медикаменты и бензин. В секторе услуг1 цены изменились на 0,14% на фоне динамики цен на авиабилеты на внутренние рейсы (2,16%), при этом снизились цены на услуги санаториев (-0,38%) и гостиниц (-0,36%).*

#### Потребительская инфляция с 10 по 16 сентября

1. За период с 10 по 16 сентября 2024 года цены изменились на 0,10%.
2. В сегменте продовольственных товаров темпы роста цен сохранились практически на уровне прошлой недели (0,06%). Продолжилась дефляция плодоовощной продукции (-1,50%): по-прежнему дешевеют яблоки, ускорилось снижение цен на овощи «борщевое набора» и картофель. На остальные продукты питания темпы роста цен снизились (0,18%). Ускорилось снижение цен на мясо кур. На макаронные и крупяные изделия рост цен сохранился практически на уровне предыдущей недели. Снизились темпы роста цен на молочную продукцию. Увеличились темпы снижения цен на яйца и сахар.
3. В сегменте непродовольственных товаров темпы роста цен снизились до 0,11%. Замедлился рост цен на электро- и бытовые приборы (0,13%), медикаменты (0,11%) и бытовую химию, снизились цены на одежду. На легковые автомобили сохраняется околонулевой рост цен (0,03%). Темпы роста цен на строительные материалы составили 0,19%. На бензин темпы роста цен снизились до 0,22%, на дизель цены изменились на 0,06%.

<sup>4</sup> <https://www.interfax.ru/business/940012>, <https://www.kommersant.ru/doc/6465432>

<sup>5</sup> [https://www.economy.gov.ru/material/file/5e4a39e6852b61b0bdca35b4fbeatfb62/O\\_текущей\\_ценовой\\_ситуации\\_18\\_сентября\\_2024\\_года.pdf](https://www.economy.gov.ru/material/file/5e4a39e6852b61b0bdca35b4fbeatfb62/O_текущей_ценовой_ситуации_18_сентября_2024_года.pdf)



4. В сегменте регулируемых, туристических и бытовых услуг темпы роста цен составили 0,14% при изменении цен на авиабилеты на внутренние рейсы (2,16%). Снизилась цена на услуги санаториев (-0,38%), ускорилось снижение цен на услуги гостиниц (-0,36%). На наблюдаемые бытовые услуги рост цен замедлился (0,10%).

### Мировые рынки

5. В период с 10 по 16 сентября на мировых рынках продовольствия цены выросли на 3,8% (-2,7% неделей ранее). В годовом выражении в сентябре продовольственные товары подешевели на 14,4% г/г. После снижения неделей ранее выросли цены на пшеницу в США (+3,5%) и Франции (+19,8%), кукурузу (+8,1%), белый сахар (+1,1%), сахарсырец (+4,1%), соевые бобы (+2,8%), говядину (+1,6%) и свинину (+1,8%). Продолжили увеличиваться котировки на пальмовое масло (+2,7%), а на соевое масло – снижаться (-3,0%).

6. На мировом рынке удобрений цены на азотные и смешанные удобрения стабилизировались (+1,0% неделей ранее). В годовом выражении в сентябре удобрения подешевели на 5,2% г/г.

7. На мировом рынке черных металлов цены выросли на 1,3% (-0,8% неделей ранее) в связи с удорожанием железной руды (+2,9%), металлолома (+0,5%), арматуры (+0,9%) и металлопроката (+0,7%). В годовом выражении в сентябре цены на черные металлы снизились на 8,1% г/г.

8. На мировом рынке цветных металлов цены выросли на 5,1% (-1,4% неделей ранее) в связи с увеличением стоимости алюминия (+7,7%), меди (+3,9%) и никеля (+3,7%). В годовом выражении в сентябре цены на цветные металлы уменьшились на 0,4%.

**Таблица 8.1-1 Основные показатели развития экономики (в процентах нарастающим итогом с начала года к соответствующему периоду предыдущего года)<sup>6</sup>**

Показатель	2014	2015	2016	2017	2018	2019	2020	2021	2022	2023	1 пол. 2024
ВВП (индекс физического объема), %	100,7	98,0	100,2	101,8	102,8	102,0	97,0	104,7	98,8	103,6	104,0
Индекс потребительских цен за период, к концу предыдущего периода	111,4	112,9	105,4	102,5	104,3	103,0	104,9	108,4	111,9	107,4	105,8
Индекс промышленного производства	102,0	100,2	101,8	103,7	103,5	103,4	97,9	106,3	100,7	103,5	104,4
Индекс производства продукции сельского хозяйства	104,1	102,1	104,8	102,9	99,8	104,3	101,3	99,6	111,3	99,7	100,9
Индекс инвестиций в основной капитал	98,5	89,9	99,8	104,8	105,4	102,1	98,6	107,7	104,6	109,8	114,5
Реальные располагаемые денежные доходы населения	98,8	97,6	95,5	99,5	100,1	101,0	98,0	103,1	99,0	105,4	108,1
Оборот розничной торговли	102,7	90,0	95,2	101,3	102,8	101,9	96,8	107,8	93,5	106,4	108,8
Экспорт товаров, млрд долл. США	497,8	341,5	285,8	357,8	449,6	424,6	338,6	493,1	592,5	425,1	172,1
Импорт товаров, млрд долл. США	308,0	193,0	182,3	227,5	238,5	247,4	234,0	293,5	255,3	285,1	107,8

Диапазоны представленных аналитиками прогнозов<sup>7</sup> на предстоящие три года по большинству показателей сузились, по номинальной заработной плате и импорту - несколько расширились. При этом диапазоны темпов роста ВВП, уровня безработицы, курса рубля к доллару, экспорта, импорта, цены на нефть марки Brent расширяются к концу прогнозного периода:

- **Инфляция:** Прогноз инфляции на 2024 год повышен до 7,3% (+0,8 п.п. к июльскому опросу), на 2025 год - до 4,8% (+0,3 п.п.). Аналитики ожидают, что инфляция вернется к цели в 2026 году и останется на этом уровне далее.
- **Ключевая ставка:** Ожидания аналитиков по средней ключевой ставке повышены на всем горизонте. Медианный прогноз на 2024 год - 17,1% годовых (+0,3 п.п.). Он предполагает, что в сентябре-декабре 2024 года средняя ключевая ставка составит 19,0% годовых. Ожидания на 2025 год - 16,1% годовых (+1,1 п.п.), на 2026 год - 11,5% годовых (+0,9 п.п.). Прогноз на конец горизонта (8,6% годовых) несколько выше медианной оценки нейтральной ключевой ставки. Последняя же возросла до 8,0% годовых (+0,5 п.п.).

<sup>6</sup> Социально-экономическое положение России № 6 (2024 г.), <https://rosstat.gov.ru/storage/mediabank/osn-06-2024.pdf>, <https://www.interfax.ru/business/966012>

<sup>7</sup> [https://cbr.ru/statistics/ddkp/mo\\_br/](https://cbr.ru/statistics/ddkp/mo_br/)

## Результаты опроса: сентябрь 2024 года\*

	2021 (факт)	2022 (факт)	2023 (факт)	2024	2025	2026	2027
ИПЦ (в % дек. к дек. пред. год)	8,4	11,9	7,4	7,3	4,8	4,0	4,0
ИПЦ (% к пред. году, в среднем за год)	6,7	13,8	5,9	8,0	5,9	4,4	4,0
Ключевая ставка (в % годовых, в среднем за год, с учетом выходных дней)	5,7	10,8	9,9	17,1	16,1	11,5	8,6
ВВП (%, г/г)	5,9	-1,2	3,6	3,6	1,7	1,9	2,0
Уровень безработицы (%, дек., без исключения сезонности)	4,3	3,6	3,0	2,6	2,8	3,0	3,0
Номинальная заработная плата (%, г/г)	11,5	14,1	14,6	16,0	9,0	7,0	6,6
Баланс консолидированного бюджета (% ВВП за соответствующий год)	0,8	-1,4	-2,3	-1,3	-1,0	-0,7	-0,8
Экспорт товаров и услуг (млрд долл. США в год)	550	641	466	470	478	486	498
Импорт товаров и услуг (млрд долл. США в год)	380	347	379	369	385	397	409
Курс USD/RUB (руб. за долл., в среднем за год)	73,6	87,5	84,7	90,4	94,4	96,4	98,9
Цена на нефть марки Brent (долл. США за баррель, в среднем за год)	71	99	82	82	80	75	75
Показатели, рассчитанные на основе полученных ответов:							
ВВП (кумулятивный уровень, 2021 г. = 100)	100	98,8	102,4	108,0	107,8	109,8	112,0
Реальная заработная плата** (%, г/г)	4,5	0,1	8,2	7,3	3,0	2,6	2,3
Реальная заработная плата (кумулятивный уровень, 2021 г. = 100)	100	100,3	108,5	116,5	120,0	123,1	126,0
Торговый баланс (млрд долл. США в год)	170	294	86	101	93	89	89
Нейтральная ключевая ставка (% годовых)	Медиана	6,0	Уровень ключевой ставки, при котором денежно-кредитная политика поддерживает в долгосрочном периоде инфляцию и инфляционные ожидания на цели и ВВП на потенциальном уровне.				
	Центр. тенденция 10-90%	6,0-0,0					
Долгосрочный рост ВВП (%, г/г)	Медиана	1,8	Ожидаемые средние темпы роста потенциального ВВП на горизонте 2026 – 2032 годов.				
	Центр. тенденция 10-90%	1,0-2,5					

- **ВВП:** Прогноз роста в 2024 году повышен на 0,4 п.п. до 3,6%. Аналитики ожидают, что в 2025–2027 годах ВВП будет расти на 1,7-2,0%. Медианная оценка долгосрочных темпов роста немного повысилась - до 1,8% (+0,2 п.п.). Согласно прогнозам аналитиков, прирост ВВП в 2027 году к 2021 году составит +12,0% (+11,1% в июле).
- **Уровень безработицы:** Прогнозы не изменились. Аналитики ожидают, что в 2024 году безработица снизится до 2,6%, в 2025 году вырастет до 2,8% и далее вернется на уровень 2023 года - 3,0%.
- **Номинальная зарплата:** Аналитики вновь повысили прогноз роста номинальной заработной платы на 2024 год - до 16,0% (+0,4 п.п.) в 2024 году. Далее они ожидают замедления роста - до 9,0% в 2025 году (+0,7 п.п.), до 7,0% в 2026 году (+0,1 п.п.) и до 6,6% к концу горизонта (+0,2 п.п.). Расчеты на основе прогнозов аналитиков по номинальной заработной плате и средней инфляции предполагают, что в 2024 году реальная зарплата вырастет на 7,3%, в 2025 году - на 3,0%, в 2026 году - на 2,6%, в 2027 году - на 2,3%. Соответственно, к концу прогнозного горизонта реальная заработная плата будет на 26,0% выше, чем в 2021 году (в июле - на 25,8%).
- **Баланс консолидированного бюджета:** Аналитики ожидают дефицит консолидированного бюджета в 2024 году 1,3% ВВП с дальнейшим сокращением до 1,0% ВВП в 2025 году, до 0,7% ВВП в 2026 году и до 0,6% ВВП к концу горизонта.
- **Экспорт товаров и услуг:** Прогнозы на 2024–2025 годы почти не изменились, на 2026–2027 годы несколько повышены - 470 млрд долл. в 2024 году (-1 млрд долл.), 478 млрд долл. в 2025 году (+1 млрд долл.), 486 млрд долл. в 2026 году (+6 млрд долл.). Прогноз на 2027 год - 498 млрд долл. (+7 млрд долл.). Это на 9% (52 млрд долл.) ниже, чем экспорт в 2021 году.
- **Импорт товаров и услуг:** Прогнозы на 2024–2025 годы несколько понижены, далее существенно не изменились - 369 млрд долл. (-9 млрд долл.) в 2024 году, 385 млрд долл. (-4 млрд долл.) в 2025 году, 397 млрд долл. (-1 млрд долл.) в 2026 году. Прогноз на конец горизонта - 409 млрд долл. (+2 млрд долл.). Это на 8% (29 млрд долл.) выше, чем импорт в 2021 году.
- **Курс USD/RUB:** Прогноз на 2024 год - 90,4 рублей за долл. (предполагает средний курс в сентябре-декабре 2024 года 91,0 рублей за доллар), на 2025 год - 94,4 рублей за долл.,

на 2026 год - 96,4 рублей за долл., на 2027 год - 98,9 рублей за долл. (рубель крепче на 0,6-0,8% по сравнению с июльским опросом).

- **Цена на нефть марки Brent:** Прогноз почти не изменился. Согласно ожиданиям, в среднем за 2024 год нефть марки Brent будет стоить 82 долл. за баррель (предполагает среднюю цену 80 долл. за баррель в сентябре-декабре 2024 года). Далее цена будет снижаться и составит 80 долл. за баррель в 2025 году и 75 долл. за баррель в 2026–2027 годах.

*Вывод: Анализ основных показателей ситуации в российской экономике не указывает на рецессионные явления, способные негативно повлиять на рыночную стоимость объекта оценки.*

### Положение России в мире<sup>8</sup>

**Таблица 8.1-2 Основные экономические показатели России<sup>9</sup>**

(изменение в рублях в сопоставимых ценах)

№	Показатели	21/20	22/21	23/22	Янв-июнь 24/23
		+/- % г/г	+/- % г/г	+/- % г/г	+/- %
1.	Валовой внутренний продукт (2023 г - 172,15 трлн. руб.)	+5,6	-1,2	+3,6	+4,6
2.	Инвестиции в основной капитал	+8,6	+6,7	+9,8	+10,9
3.	Реальные располагаемые денежные доходы населения (за вычетом инфляции и выплат по кредитам и страховым)		-1,0	+5,4	+8,1

(изменение в рублях в сопоставимых ценах)

№	Показатели	23/22	Янв-июль 24/23
		+/- % г/г	+/- %
4.	Выпуск товаров и услуг по базовым видам экономической деятельности	+5,1	+5,8
5.	Промышленное производство	+3,5	+4,8
6.	Продукция сельского хозяйства – 873,3 млрд руб.	-0,3	+2,0
7.	Строительство (объём СМР) – 7 865,7 млрд. руб.	+8,7	+3,3
8.	Введено в эксплуатацию общей площади зданий 74,9 млн. кв.м.: - в том числе, жилых зданий и помещений – 62,1 млн. кв.м.	+7,5	+3,4
9.	Пассажиروоборот транспорта общего пользования – 299,7 млрд. пасс-км.	+12,8	+7,9
10.	Грузооборот транспорта – 3 225,4 млрд. т-км.	-0,6	+0,3
11.	Оборот розничной торговли – 30 561,8 млрд. руб.	+6,4	+8,4
12.	Объём платных услуг населению – 9 680,1 млрд. руб.	+4,4	+3,8
13.	Оборот общественного питания – 1 832,1 млрд. руб.	+10,2	+5,5
14.			
15.	Инфляция, %		
	- промышленная	+4,0	+17,1
	- потребительская	+5,9	+9,1

(изменение в рублях)

№	Показатели	23/22г., %	Янв-май 24/23, %
16.	Среднемесячная начисленная заработная плата работников организаций:		
	- номинальная	+14,1	+18,7
	- реальная (исключая инфляцию)	+7,8	+10,1

(изменение в рублях в текущих ценах)

№	Показатели	Янв 24/23г., %	июнь 24/23г., %
17.	Задолженность по кредитам физических лиц на 01.06.24 - в т.ч. задолженность по ипотечным жил. кредитам (доля ~ 54%)	+23,4	+22,2
18.	Задолженность организаций по кредитам и займам на 01.07.24	+23,9	+18,3
19.	Международные резервы (ЗВР), на 30.08.24г.: 613,5 млрд. долл. США	-1,7	+5,1
20.	Фонд национального благосостояния на 01.08.24г.: 12,278 трлн. руб. (6,4 % от ВВП) или 142,22 млрд. долл. США	-11,8	-7,8
21.	Государственный внешний долг, на 01.08.24г. 53,5 млрд. долл. США	0,0	-4,8

№	Прочее	01.01.2020	09.09.2024
22.	Ключевая ставка ЦБР с 29.07.24г., %	+6,25	+18,0
23.	Курс рубля к доллару США по данным Московской биржи на 04.07.2024	61,91	89,82
24.	Нефть Brent на 09.09.2024 (Urals ~ Brent *0,89)	68,36	72,22

<sup>8</sup> <https://statist.ru/downloads/Анализ%202023%20сентябрь.pdf>

<sup>9</sup> по данным Росстата) **зеленый** – положительные показатели или динамика, **красный** - отрицательные показатели или динамика

## Кредитный рейтинг России

В апреле 2017 г. Банк России внес в реестр филиалов и представительств иностранных кредитных рейтинговых агентств сведения о филиалах S&P, Moody's и Fitch.

**Таблица 8.1-3 Присвоенные России кредитные рейтинги<sup>10</sup>, действующие 1 полугодие 2024 г**

Агентство	Дата присвоения рейтинга	В иностранной валюте	В национальной валюте
Standard & Poor's	08.04.2022 г.	SD- (негативный) <i>преддефолтное состояние</i>	СС (негативный) <i>очень высокая подверженность рискам, дефолт пока не произошел, но более чем вероятен</i>
Moody's Investors Service	06.03.2022	Ca (Negative) <i>(долговые обязательства с рейтингом Ca являются высоко спекулятивными и, вероятно, находятся в состоянии дефолта либо близки к дефолту. При этом существует некоторая вероятность выплаты основной суммы долга и процентов по нему)</i>	н/д
Fitch Ratings	08.03.2022	С <i>(начался дефолт или процесс, подобный дефолту, возможности для внешнего финансирования эмитента отсутствуют)</i>	С <i>(начался дефолт или процесс, подобный дефолту, возможности для внешнего финансирования эмитента отсутствуют)</i>

Примечание: до июня 2024 г. кредитные рейтинги, присвоенные России, не изменялись.

## Ключевая ставка Банка России

Ключевая (базовая) процентная ставка - это минимальный процент, под который Банк России выдает кредиты коммерческим банкам. Получив кредит у Банка России, коммерческие банки дают кредиты компаниям и розничным потребителям уже под собственный процент, который выше значения ключевой ставки.

Изменения ключевой ставки Банка России в 2023-январь-июнь. 2024 гг.:

- С 24.07.2023 г. - Совет директоров Банка России от 21.07.2023 г. принял решение повысить ключевую ставку на 100 б.п. до 8,50%;
- С 15.08.2023 г. - Совет директоров Банка России принял решение повысить ключевую ставку на 350 б.п. до 12,00%;
- С 18.09.2023 г. - Совет директоров Банка России от 15.09.2023 г. принял решение повысить ключевую ставку на 100 б.п. до 13,00%;
- С 30.10.2023 г. - Совет директоров Банка России от 27.10.2023 г. принял решение повысить ключевую ставку на 200 б.п. до 15,00%;
- С 18.12.2023 г. Совет директоров Банка России от 15.12.2023 г. принял решение повысить ключевую ставку на 100 б.п. до 16,00%;
- С 29.07.2024. - Совет директоров Банка России от 26.07.2024 г. принял решение повысить ключевую ставку на 200 б.п. до 18,00%;
- С 16.09.2024. - Совет директоров Банка России от 13.09.2024 г. принял решение повысить ключевую ставку на 100 б.п. до 19,00%<sup>11</sup>;
- 16.09.2023-20.09.2024 гг. - изменений не происходило.

Основные причины повышения ключевой ставки в 2023-январь-июнь. 2024 гг.:

- Темпы прироста цен, включая широкий набор устойчивых показателей, превысили 4% в пересчете на год и продолжают расти;
- увеличение внутреннего спроса превышает возможности расширения производства, в том числе в силу ограниченности свободных трудовых ресурсов, что усиливает устойчивое инфляционное давление в экономике;
- увеличение инфляционных ожиданий;
- увеличение проинфляционных рисков из-за динамики внутреннего спроса и произошедшего с начала 2023 г. ослабление рубля.

Сценарные условия<sup>12</sup> функционирования экономики Российской Федерации, основные параметры

<sup>10</sup> Fitch, Moody's, Standard&Poor's, <http://global-finances.ru/suverennyie-kreditnyie-reytingi-rossii/>, <https://countryeconomy.com/ratings/russia>

<sup>11</sup> [https://cbr.ru/press/pr/?file=13092024\\_133000Key.htm](https://cbr.ru/press/pr/?file=13092024_133000Key.htm)

<sup>12</sup>

[https://www.economy.gov.ru/material/directions/makroec/prognozy\\_socialno\\_ekonomicheskogo\\_razvitiya\\_scnarnye\\_usloviya\\_funkcionirovaniya\\_ekonomiki\\_rf\\_osnovnye\\_parametry\\_prognoza\\_socialno\\_ekonomicheskogo\\_razvitiya\\_rf\\_na\\_2025\\_god\\_i\\_na\\_planovyy\\_period\\_2026\\_i\\_2027\\_godov.html](https://www.economy.gov.ru/material/directions/makroec/prognozy_socialno_ekonomicheskogo_razvitiya_scnarnye_usloviya_funkcionirovaniya_ekonomiki_rf_osnovnye_parametry_prognoza_socialno_ekonomicheskogo_razvitiya_rf_na_2025_god_i_na_planovyy_period_2026_i_2027_godov.html), дата публикации 26.04.2024 г.



прогноза социально-экономического развития Российской Федерации и прогнозируемые изменения цен (тарифов) на товары, услуги хозяйствующих субъектов, осуществляющих регулируемые виды деятельности в инфраструктурном секторе, на 2025 год и на плановый период 2026 и 2027 годов

### **Внутренние условия**

#### **Тенденции развития российской экономики в январе-феврале 2024 года**

В январе-феврале 2024 г. продолжился рост российской экономики. Положительный вклад в динамику был обеспечен ростом базовых отраслей: промышленности, оптовой и розничной торговли, транспорта и хранения. Рост промышленного производства в феврале 2024 г. ускорился до 8,5% г/г после 4,6% г/г в январе. К основным факторам ускорения относится восстановление годовых темпов роста в добыче полезных ископаемых и рост в обрабатывающей промышленности. Высокими темпами росли как отрасли, ориентированные на внутренний спрос, так и экспортно ориентированные отрасли. Прирост за январь-февраль 2024 г. составил 6,6% г/г. Выпуск обрабатывающей промышленности в феврале 2024 г. продемонстрировал ускорение темпов до 13,5% г/г после 7,5% г/г месяцем ранее, прирост за период, прошедший с начала года, составил 10,6%. В целом, улучшение темпов роста в феврале 2024 г. показали все направления обрабатывающей промышленности. При этом наибольшими темпами росли машиностроение, металлургия, пищевая промышленность, химическая, деревообрабатывающая промышленность. Добывающий сектор восстанавливается после спада в 2023 г. – по итогам февраля рост ускорился до 2,1% г/г после 0,8% г/г в январе, прирост за январь-февраль 2024 г. составил 1,4% г/г. Увеличение темпов добывающей промышленности с начала года было обеспечено за счет роста добычи угля, прочих полезных ископаемых, а также предоставления услуг в области добычи полезных ископаемых. Рост объема строительных работ в феврале 2024 г. ускорился в годовом выражении до 5,1% г/г после 3,9% г/г в январе. За январь-февраль 2024 года рост составил 4,5% г/г. В феврале 2024 г. грузооборот транспорта увеличился на 4,1% г/г. Основной вклад в рост грузооборота обеспечен трубопроводным и автомобильным видами транспорта (прирост за январь-февраль 2024 г. составил 8,1% г/г и 19,5% г/г соответственно). Грузооборот транспорта за январь-февраль 2024 г. на 1,3% г/г превысил уровень прошлого года. На фоне роста производства на рынке труда продолжался рост спроса на рабочую силу. Уровень безработицы в феврале 2024 г. обновил исторический минимум и составил 2,8% от рабочей силы (2,9% в январе 2024 года). При низком уровне безработицы экономика продолжает расти, что свидетельствует о гибкости рынка труда. В этих условиях в январе 2024 г. продолжился тренд на высокий темп роста заработных плат, начавшийся в 2023 году. В номинальном выражении прирост составил 16,6% г/г, в реальном выражении – 8,5% г/г (по оперативным данным Росстата). Продолжается рост потребительской активности. Так, в феврале оборот розничной торговли увеличился на 12,3% г/г после 9,1% в январе. Одновременно с этим, платные услуги населению в феврале сохранили темп роста предыдущего месяца и составили 6,4 процента. Инфляция на потребительском рынке в марте 2024 г. замедлилась до 0,39% м/м после 0,68% м/м в феврале, по отношению к соответствующему месяцу прошлого года сохранилась на уровне февраля (7,7 процента). Внешнеэкономическая деятельность улучшается за счет роста экспорта и низкого импорта. В марте торговый баланс увеличился до 16,7 млрд долл. США (по данным платежного баланса), что выше среднего уровня 2017-2019 годов.

### **Основные параметры базового варианта**

#### **Оценка развития ситуации в российской экономике в 2024 году**

В 2024 г. экспорт будет восстанавливаться за счет развития новых логистических и производственных цепочек с дружественными и нейтральными странами, но не отыграет падение 2023 года. Нефтегазовый экспорт увеличится на 2,9% в реальном выражении (после сокращения на 7,8% в 2023 г.), нефтяной экспорт – на 5,9% (после сокращения на 15,4% в 2023 году). Импорт товаров в 2024 г. продолжит восстанавливаться (прирост в реальном выражении составит 11,6%, уровень 2021 года будет превышен на 6,6 процента). Сальдо торгового баланса продолжит снижаться и составит в 2024 г. 5,2% ВВП (104,5 млрд долл. США) после 5,9% (120,9 млрд долл. США) в 2023 г. и 13,7% ВВП в 2022 году. В результате курс рубля в 2024 г. в среднем за год составит 94,7 руб. за долл. США (84,7 в 2023 году). Инфляция по итогам 2024 г. замедлится до 5,1% декабрь к декабрю 2023 г. (после 7,4% в декабре 2023 г. к декабрю 2022 года). Промышленное производство в 2024 г. продолжит расти – по оценке, прирост составит 2,5% за счет восстановления добывающего сектора (0,5%) и продолжающегося роста в обрабатывающей промышленности (4,0%), где основными драйверами будут машиностроительный комплекс (в том числе восстановительный рост в автопроизводстве), а также сохраняющийся устойчивый рост в пищевой промышленности.

В текущем году ожидается сохранение стабильности на рынке труда и повышение его гибкости (безработица оценивается на уровне 3,0% рабочей силы после 3,2% в 2023 году). На фоне низкой



безработицы ожидается дальнейшее увеличение номинальной заработной платы на 13,6% (после 14,1% в 2023 г.), в реальном выражении – рост на 6,5% (после 7,8% в 2023 году). В 2024 г. сохранятся высокие темпы роста реальных располагаемых денежных доходов населения – на уровне 5,2% (в 2023 г. – 5,4%). Основной вклад внесут как заработные платы работников организаций, так и доходы от предпринимательской деятельности. Существенное влияние также окажут меры комплексной социальной поддержки населению. Увеличение денежных доходов населения и активное наращивание собственного производства будут способствовать дальнейшему росту потребительского спроса. В результате в 2024 г. ожидается рост оборота розничной торговли на 7,7% (в 2023 г. – на 6,4%), объема платных услуг населению на 5,1% (в 2023 г. – 4,4 процента). Прирост инвестиций в основной капитал в 2024 г. составит 2,3% относительно высокой базы 2023 года, когда инвестиции увеличились на 9,8% во многом за счет активизации частной предпринимательской инициативы. В 2024 г. ожидается увеличение частных инвестиций, в том числе благодаря реализуемым Правительством Российской Федерации мерам поддержки, направленным на покрытие возможных рисков предпринимателей, стимулирование инвестиций в НИОКР. Реализация программ по импортозамещению также окажет благоприятное влияние на рост инвестиций в целом.

В результате российская экономика в 2024 г. возрастет на 2,8%. Драйвером роста станет внутренний спрос, в том числе в условиях реализации программ импортозамещения, наращивания производства отечественных товаров и услуг. Среднесрочный прогноз на 2025–2027 годы В базовом варианте среднесрочная траектория развития российской экономики также в основном будет определяться ростом внутреннего спроса (как потребительского, так и инвестиционного). Нефтегазовый экспорт в 2025–2027 гг. будет расти со средним темпом 3,6% в год в реальном выражении. При этом не нефтегазовый экспорт будет расти опережающими темпами (в среднем на 5,5% в год). Рост импорта товаров к концу прогнозируемого периода замедлится до 1,4% в год за счет развития отечественного производства в условиях реализации программ по импортозамещению и увеличения локализации производств на территории России. Сальдо торгового баланса в 2025–2027 гг. будет находиться в пределах 5,0–5,3% ВВП. Среднегодовой курс рубля в рамках базового сценария постепенно ослабляется: до 98,6 руб. за долл. США в 2025 г. и 103,8 руб. за долл. США в 2027 году. Инфляция выйдет на целевой уровень Банка России 4% в 2025 г. и сохранится на этом уровне до конца прогнозируемого периода. Рост ВВП в 2025–2027 гг. выйдет на устойчивые темпы на уровне 2,3–2,4% в год, что будет обеспечено ростом внутреннего спроса. Потребительский спрос будет расти в реальном выражении более чем на 3% ежегодно. Темпы роста инвестиций в основной капитал ускорятся до 3,2% в реальном выражении в 2027 г. с 2,7% в 2025 году. В среднесрочной перспективе драйверами экономического роста станут отрасли, ориентированные на экономику предложения. Это сферы, направленные на импортозамещение и развитие инвестиционно-инновационной модели экономики.

### **Риски прогноза**

Со стороны внешних условий ключевыми рисками являются замедление динамики мировой экономики в условиях сохранения жестких денежно-кредитных условий и ужесточение режима санкций (особенно вторичных санкций). В случае реализации внешних рисков в первую очередь будет сокращаться спрос на товары российского экспорта, что приведет к бюджетным рискам, прежде всего, в части нефтегазовых доходов, а также сокращению инвестиций в экспортно ориентированных отраслях.

Внутренние риски связаны с возможностями обеспечения растущего внутреннего спроса достаточным уровнем предложения отечественной продукции в условиях сохраняющихся высоких ставок и ограничений на рынке труда. Такие риски могут ограничивать динамику инвестиционной активности, а рост внутреннего потребления будет удовлетворяться импортом, особенно в секторах, где уже реализовались риски дисбаланса спроса и предложения.

Внешние и внутренние риски учтены в консервативном варианте прогноза.

### **Основные параметры консервативного варианта**

В условиях более низких темпов роста мировой экономики траектория цен на нефть и другие сырьевые товары складывается ниже, чем в базовом варианте. Так, прогнозируемая цена на нефть марки Brent в 2024 г. составит 77,5 долл. США за баррель и снизится до 59,1 долл. США за баррель в 2027 году. Темпы роста товарного экспорта будут замедляться быстрее импорта (относительно базового варианта), что скажется на сокращении торгового баланса и приведет к более сильному ослаблению курса рубля. В этих условиях ожидается реализация отдельных проинфляционных рисков. В результате инфляция в 2024 и 2025 гг. будет выше, чем в базовом варианте, и составит 6,0% и 4,4% к декабрю, что скажется на более длительном периоде сохранения жестких денежно-кредитных условий и, соответственно, более низкой инвестиционной и потребительской активности. В результате

реализации консервативного сценария развития рост экономики в 2024 г. составит 2,2%, а среднегодовые темпы в 2025-2027 гг. будут на 0,7 п.п. ниже, чем в базовом варианте.

**Таблица 8.1-4 Исходные условия для формирования вариантов развития экономики**

	Вариант	2023	2024	2025	2026	2027
		отчет	оценка	прогноз		
<b>1. Внешние и сопряженные с ними условия</b>						
Экспортная цена на российскую нефть, долл. США / барр.	Базовый	64,5	65,0	65,0	65,0	65,0
	Консервативный		62,5	58,3	54,7	52,9
Добыча нефти (включая газовый конденсат), млн тонн	Базовый	529,6	523,0	530,0	540,0	553,1
	Консервативный		523,0	487,1	501,3	506,1
Добыча газа (включая газ попутный), млрд куб.м	Базовый	637,6	666,7	695,4	707,5	727,3
	Консервативный		666,7	659,0	666,0	671,0
Цены на газ (среднеконтрактные, включая страны СНГ), долл. США / тыс куб. м	Базовый	325,9	252,8	243,3	237,4	230,7
	Консервативный		247,1	218,7	203,7	196,2
Цены на газ (дальнее зарубежье), долл. США / тыс куб. м	Базовый	404,1	297,3	285,8	276,1	269,3
	Консервативный		290,9	263,0	242,6	232,6
Экспорт нефти, млн тонн	Базовый	238,0	240,0	247,0	257,0	269,8
	Консервативный		240,0	237,0	245,0	249,9
Экспорт природного газа (трубопроводный), млрд куб. м	Базовый	101,0	108,0	120,0	126,0	122,0
	Консервативный		108,0	103,0	108,0	113,0
Экспорт СПГ, млн тонн	Базовый	33,3	38,0	40,0	44,0	56,6
	Консервативный		38,0	38,6	38,6	38,6
Экспорт нефтепродуктов, млн тонн	Базовый	131,2	131,3	131,3	131,3	131,3
	Консервативный		131,3	111,0	116,0	116,0
Курс евро (среднегодовой), долларов США за евро	Базовый	1,08	1,11	1,12	1,12	1,13
	Консервативный		1,11	1,12	1,12	1,13
<b>2. Внутренние условия</b>						
Инфляция (ИПЦ) на конец года, % к декабрю	Базовый	7,4	5,1	4,0	4,0	4,0
	Консервативный		6,0	4,4	4,0	4,0
Инфляция (ИПЦ) в среднем за год, %	Базовый	5,9	6,6	4,7	4,0	4,0
	Консервативный		6,9	5,2	4,1	4,0
Курс доллара (среднегодовой), рублей за доллар США	Базовый	84,7	94,7	98,6	101,2	103,8
	Консервативный		96,2	102,7	107,1	110,8

**Таблица 8.1-5 Сравнительная таблица по вариантам прогнозов**

	2023	2024	2025	2026	2027
	отчет	оценка	прогноз		
Валовой внутренний продукт <sup>13</sup> , млрд рублей					
Базовый	172 148	191 437	206 913	221 588	237 390
Консервативный		190 206	204 141	216 496	229 800
темп роста ВВП, %					
Базовый	3,6	2,8	2,3	2,3	2,4
Консервативный		2,2	1,6	1,6	1,7
дефлятор ВВП, %					
Базовый	7,0	7,9	5,6	4,6	4,6
Консервативный		7,8	5,6	4,3	4,3
Экспортная цена на российскую нефть, долл. / барр.					
Базовый	64,5	65,0	65,0	65,0	65,0
Консервативный		62,5	58,3	54,7	52,9
Курс доллара среднегодовой, рублей за доллар США					
Базовый	84,7	94,7	98,6	101,2	103,8
Консервативный		96,2	102,7	107,1	110,8
Индекс потребительских цен на конец года, % к декабрю					
Базовый	7,4	5,1	4,0	4,0	4,0
Консервативный		6,0	4,4	4,0	4,0
Индекс потребительских цен в среднем за год, %					
Базовый	5,9	6,6	4,7	4,0	4,0
Консервативный		6,9	5,2	4,1	4,0
Промышленность, %					
Базовый	3,5	2,5	2,3	2,3	2,5
Консервативный		2,0	0,3	2,1	1,7
Инвестиции в основной капитал, %					

<sup>13</sup> Номинальный объем ВВП в 2024-2027 гг. учитывает оценку валового регионального продукта Донецкой Народной Республики (ДНР), Луганской Народной Республики (ЛНР), Запорожской и Херсонской областей. Показатели будут уточнены по мере выхода официальной статистической информации в соответствии с Федеральным планом статистических работ, утвержденным распоряжением Правительства Российской Федерации от 6 мая 2008 г. № 671-р.

	2023	2024	2025	2026	2027
	отчет	оценка		прогноз	
<b>Базовый</b>		2,3	2,7	3,0	3,2
<b>Консервативный</b>	9,8	1,2	1,7	1,9	2,2
<b>Объем платных услуг населению, %</b>					
<b>Базовый</b>		5,1	3,6	3,0	2,6
<b>Консервативный</b>	4,4	3,8	2,7	2,3	2,3
<b>Оборот розничной торговли, %</b>					
<b>Базовый</b>		7,7	4,8	3,9	3,1
<b>Консервативный</b>	6,4	6,0	3,5	3,0	2,5
<b>Реальные располагаемые доходы населения, %</b>					
<b>Базовый</b>		5,2	3,5	3,0	2,6
<b>Консервативный</b>	5,4	3,6	2,1	2,0	1,9
<b>Реальная заработная плата, %</b>					
<b>Базовый</b>		6,5	3,6	2,8	2,5
<b>Консервативный</b>	7,8	4,6	2,6	2,3	2,0
<b>Производительность труда, %</b>					
<b>Базовый</b>		2,7	2,2	2,1	2,4
<b>Консервативный</b>	2,2	2,2	1,6	1,6	1,7
<b>Экспорт товаров, млрд долл. США</b>					
<b>Базовый</b>		428,7	455,7	473,8	496,0
<b>Консервативный</b>	424,2	419,7	405,7	409,5	416,4
<b>темп роста, %</b>					
<b>Базовый</b>		4,3	6,1	3,5	4,0
<b>Консервативный</b>	-11,0	4,1	0,0	3,2	2,3
<b>к ВВП, %</b>					
<b>Базовый</b>		21,2	21,7	21,6	21,7
<b>Консервативный</b>	20,9	21,2	20,4	20,3	20,1
<b>Экспорт нефтегазовый, млрд долл. США</b>					
<b>Базовый</b>		206,7	229,5	241,5	255,3
<b>Консервативный</b>	197,0	205,5	220,0	229,5	239,7
<b>темп роста, %</b>					
<b>Базовый</b>		5,9	9,1	3,6	4,0
<b>Консервативный</b>	-15,4	5,5	6,0	2,8	2,8
<b>к ВВП, %</b>					
<b>Базовый</b>		10,2	10,9	11,0	11,2
<b>Консервативный</b>	9,7	10,4	11,1	11,4	11,6
<b>Экспорт нефтегазовый, млрд долл. США</b>					
<b>Базовый</b>		222,0	226,2	232,3	240,7
<b>Консервативный</b>	227,3	214,2	185,7	179,9	176,6
<b>темп роста, %</b>					
<b>Базовый</b>		2,9	3,2	3,4	4,1
<b>Консервативный</b>	-7,8	2,9	-5,6	3,6	1,6
<b>к ВВП, %</b>					
<b>Базовый</b>		11,0	10,8	10,6	10,5
<b>Консервативный</b>	11,2	10,8	9,3	8,9	8,5
<b>Импорт товаров, млрд долл. США</b>					
<b>Базовый</b>		324,1	349,4	365,1	373,7
<b>Консервативный</b>	303,3	315,7	327,8	337,6	345,3
<b>темп роста, %</b>					
<b>Базовый</b>		11,6	6,1	3,1	1,4
<b>Консервативный</b>	12,9	8,6	3,6	2,2	1,4
<b>к ВВП, %</b>					
<b>Базовый</b>		16,0	16,7	16,7	16,3
<b>Консервативный</b>	14,9	16,0	16,5	16,7	16,6
<b>Уровень безработицы, % к рабочей силе</b>					
<b>Базовый</b>		3,0	3,0	3,0	3,0
<b>Консервативный</b>	3,2	3,1	3,2	3,3	3,3
<b>Численность рабочей силы, млн чел.</b>					
<b>Базовый</b>		76,0	76,1	76,3	76,3
<b>Консервативный</b>	76,0	76,0	76,0	76,1	76,1
<b>Фонд заработной платы работников организаций, млрд руб.</b>					
<b>Базовый</b>		43947	47640	51290	54763
<b>Консервативный</b>	37950	43256	46676	49886	53050
<b>Фонд заработной платы работников организаций, % г/г</b>					
<b>Базовый</b>		15,8	8,4	7,7	6,8
<b>Консервативный</b>	14,1	14,0	7,9	6,9	6,3
<b>Численность занятых в экономике, млн чел.</b>					
<b>Базовый</b>		73,6	73,7	73,8	74,0
<b>Консервативный</b>	73,6	73,7	73,8	74,0	74,0

**Отчет об оценке земельных участков (289 ед.) для дачного строительства с правом возведения жилого дома с правом регистрации проживания в нем, расположенных в Раменском районе Московской области**

## Прогнозы развития экономики России

Выводы по прогнозу -

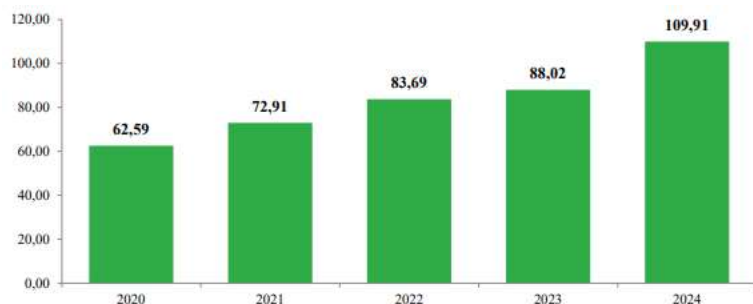
**Таблица 8.1-6 Прогноз основных макроэкономических показателей<sup>14</sup>**

Показатель	Источник	2024	2025	2026	2027
Темп роста ВВП, в % к пред. году	Уточнения прогноза развития российской экономики на 2024-2025 гг. (Институт ВЭБ, май-июнь 2024 г.)	103,8	102,7	-	
	Макроэкономический опрос Банка России (сентябрь 2024 г.)	103,6	101,7	101,9	102,0
Индекс потребительских цен на середину года, %	<b>Консенсус-прогноз НАО «Евроэксперт»</b>	<b>7,5%</b>	<b>5,2%</b>	<b>4,3%</b>	
	Уточнения прогноза развития российской экономики на 2024-2025 гг. (Институт ВЭБ, май-июнь 2024 г.)	7,3%	5,1%	-	
	Refinitiv Eikon (июнь 2024 г.)	7,7%	5,3%	4,4%	
	Макроэкономический опрос Банка России (сентябрь 2024 г.)	8,0%	5,9%	4,4%	4,0%
Реальные располагаемые денежные доходы населения, в % к пред. году	Центр макроэкономического анализа и краткосрочного прогнозирования, Прогноз социально-экономического развития России на 2023-2026 гг. (июнь 2024 г.)	105,5-106,0	103,5-103,7	102,6-103,0	
	The Economist Intelligence Unit (июнь 2024 г.)	7,3%	5,2%	4,3%	
Курс доллара США, руб./долл. США	<b>Консенсус-прогноз НАО «Евроэксперт»</b>	<b>91,75</b>	<b>96,17</b>	<b>98,30</b>	
	Евразийский Банк Развития (июнь 2024 г.)	92,80	96,70	98,40	
	Макроэкономический опрос Банка России (сентябрь 2024 г.)	90,4	94,4	96,4	98,9
	The Economist Intelligence Unit (июнь 2024 г.)	92,35	96,81	99,30	
Курс евро, руб./евро	<b>Консенсус-прогноз НАО «Евроэксперт»</b>	<b>101,23</b>	<b>106,10</b>	<b>108,45</b>	
Ключевая ставка Банка России, %	<b>Консенсус-прогноз НАО «Евроэксперт»</b>	<b>16,3%</b>	<b>13,8%</b>	<b>9,5%</b>	
	Макроэкономический опрос Банка России (сентябрь 2024 г.)	17,1%	16,1%	11,5%	8,6%
	Евразийский Банк Развития (июнь 2024 г.)	15,8%	12,5%	7,9%	
	Refinitiv Eikon (июнь 2024 г.)	—	13,8%	10,0%	

Источник: Консенсус-прогноз НАО «Евроэксперт»

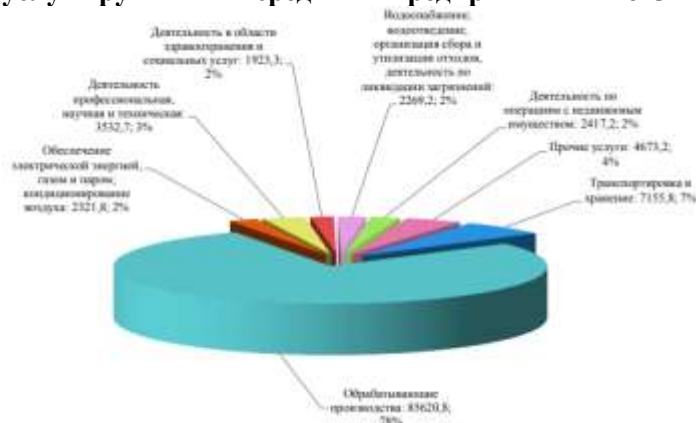
## Социально-экономическое развитие Раменского городского округа<sup>15</sup>

Отгружено товаров собственного производства крупными и средними предприятиями по ОКВЭД, за январь-июнь, (млрд. руб.)



По итогам I полугодия 2024 года объем отгруженной продукции по всем видам экономической деятельности составил 109,91 млрд. рублей (124,9 % к аналогичному периоду 2023 года).

Структура объема отгруженных товаров собственного производства, выполненных работ и услуг крупными и средними предприятиями по ОКВЭД, за январь – июнь, (млн. руб.,%)

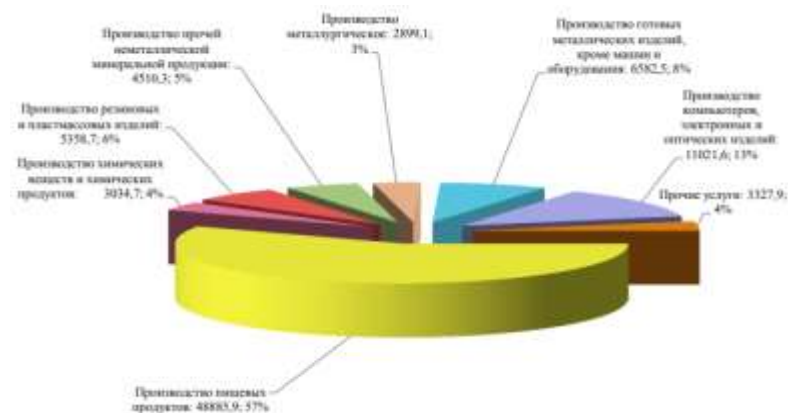


<sup>14</sup> <https://euroexpert.ru/analytics>, [https://cbr.ru/statistics/ddkp/mo\\_br/](https://cbr.ru/statistics/ddkp/mo_br/)

<sup>15</sup> <https://www.ramenskoye.ru/images/DocFiles/13427.pdf>

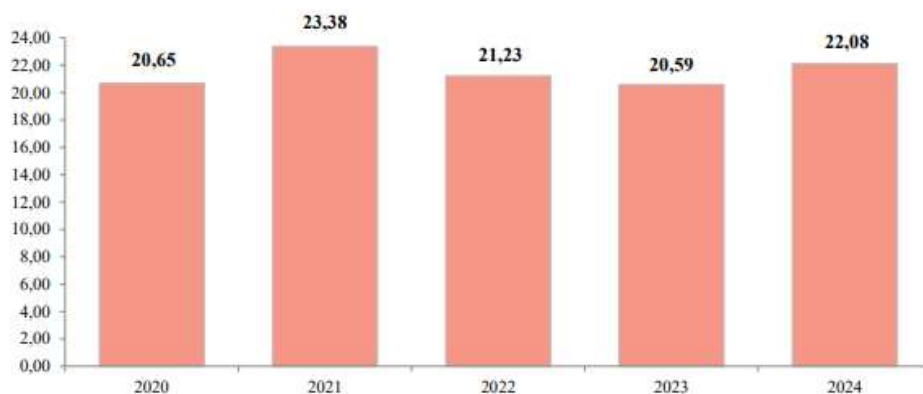
Основной объём в структуре отгруженной продукции занимают обрабатывающие производства. Доля обрабатывающих производств в объёме отгруженной продукции составила 78 % или 85620,8 млн. руб. (123,8 % к аналогичному периоду 2023 года).

**Структура объёма отгруженных товаров собственного производства, выполненных работ и услуг крупными и средними предприятиями по ОКВЭД (раздел С) «Обрабатывающие производства», за январь – декабрь, (млн. руб., %)**



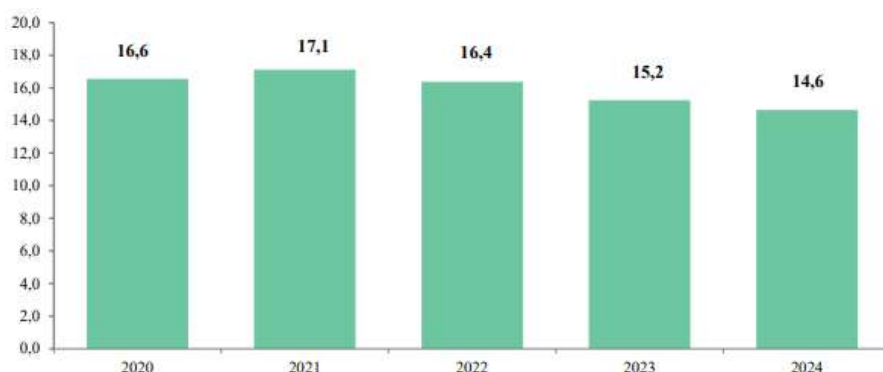
В структуре отгруженной продукции собственного производства выполненных работ и услуг собственными силами по отдельным видам обрабатывающих производств основную долю занимает производство и переработка пищевых продуктов – 57 % или 48885,9 млн. руб. (125,1 % к аналогичному периоду 2023 года).

**Производство мяса скота и птицы, за январь-июнь (тыс.тонн)**



Реализация мяса скота и птицы в живом весе по сельскохозяйственным предприятиям составила 22,08 тыс. тонн, что выше соответствующего периода прошлого года на 7,2%. Основная часть реализованной продукции приходится на ОАО «Куриное царство»

**Производство коровьего молока, за январь-июнь (тыс.тонн)**

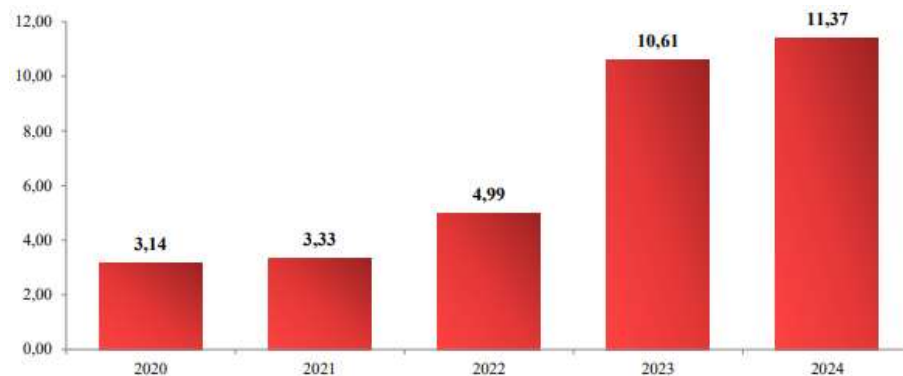


Производство коровьего молока составило 14,6 тыс. тонн, что ниже соответствующего периода прошлого года на 3,9 %. Снижение производства молока связано с сокращением поголовья коров в ООО «Сельхозактивы». С 1 января 2024 года прекратило сельскохозяйственную деятельность ООО



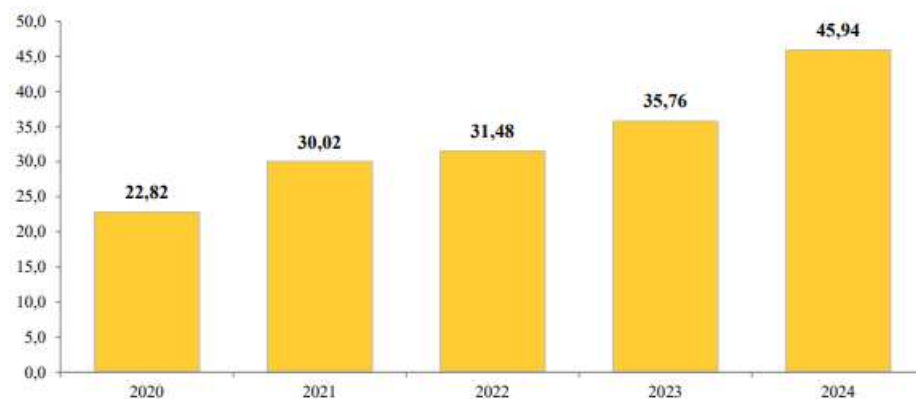
«+33 коровы».

### Объём инвестиций в основной капитал, за январь-июнь (млрд. руб.)



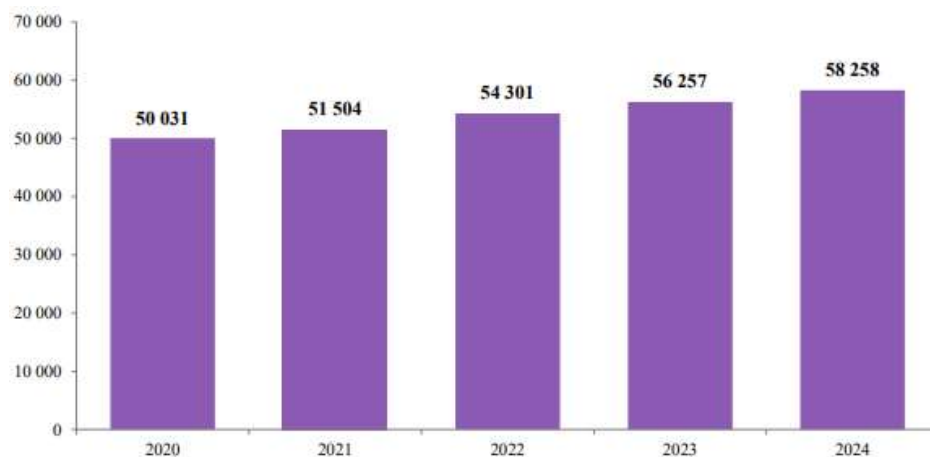
Объём инвестиций в основной капитал за счет всех источников финансирования по крупным и средним предприятиям в I полугодии 2024 года вырос и составил 11,37 млрд. руб. (107,2 % к аналогичному периоду 2023 года). По источникам финансирования инвестиций в основной капитал преобладает доля собственных средств организаций – 71% (8,03 млрд. руб.), доля привлеченных средств составила – 29% (3,34 млрд. руб.).

### Оборот розничной торговли в действующих ценах, за январь-июнь (млрд. руб.)



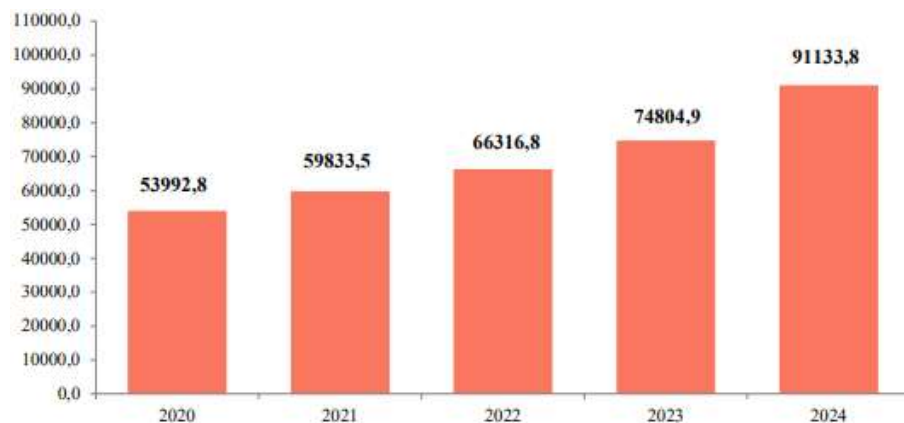
Оборот розничной торговли по крупным и средним предприятиям составил 45,94 млрд. рублей (128,5% к аналогичному периоду 2023 года). 53% (23,9 млрд. руб.) товарооборота приходится на ОКВЭД 47.1 – Торговля розничная в неспециализированных магазинах; 15% (6,9 млрд. руб.) на ОКВЭД 47.4 – Торговля розничная информационным и коммуникационным оборудованием в специализированных магазинах; 12% (5,5 млрд. руб.) на ОКВЭД 47.3 – Торговля розничная моторным топливом в специализированных магазинах. Основной причиной роста оборота розничной торговли является рост цен.

### Численность списочного состава занятых в экономике округа по крупным и средним предприятиям, за январь-июнь (чел.)



Численность списочного состава занятых в экономике округа по крупным и средним предприятиям за I полугодие 2024 года составила 58258 человек, что выше соответствующего периода прошлого года на 3,6%. Наибольшее увеличение численности занятых наблюдается: в торговле оптовой и розничной на 2333 чел. (на 21,1% в сравнении с 2023 годом), в обрабатывающих производствах на 542 чел. (на 4,4%), в деятельности по операциям с недвижимым имуществом на 343 чел. (на 37,6%), в профессиональной научной и технической деятельности на 203 чел. (на 5,3%).

### **Среднемесячная заработная плата 1 работающего по крупным и средним предприятиям, за январь-июнь (руб.)**



Среднемесячная заработная плата 1 работающего по крупным и средним предприятиям с начала года в сравнении с аналогичным периодом 2023 года возросла на 21,8 % и составила 91133,8 руб. Максимальный размер среднемесячной заработной платы отмечен в науке – 118389,9 руб. (темп роста 117,1 % к аналогичному периоду 2023 года); в транспортировке и хранении – 113104,5 руб. (темп роста 124,5 %); в финансовой и страховой деятельности – 101545,2 руб. (темп роста 131,5 %); в обрабатывающих производствах – 99927,7 руб. (темп роста 125,9 %).

### **Выводы о степени влияния макроэкономических факторов на рынок коммерческой недвижимости**

Влияние факторов социально-экономического развития страны, области и непосредственно населенного пункта, где находится объект оценки, безусловно, отражается на его стоимости. Соответственно, данные факторы необходимо учитывать при проведении оценки объектов, привязанных к той или иной местности и подверженных влиянию характерных особенностей для данного региона на дату оценки.

Оценщик для определения справедливой (рыночной стоимости) подбирает объекты наиболее сопоставимые с оцениваемым объектом, расположенным, как и объект оценки в Раменском городском округе. Цены на сопоставимые объекты сформированы под влиянием социально-экономических факторов, условий рынка, которые действуют на дату проведения оценки непосредственно там же, где находится объект оценки, следовательно, учитывает социально-экономические факторы, влияющие на стоимость объекта оценки

### **Выводы о степени влияния макроэкономических факторов на рынок коммерческой недвижимости**

Влияние факторов социально-экономического развития страны, области и непосредственно населенного пункта, где находится объект оценки, безусловно, отражается на его стоимости. Соответственно, данные факторы необходимо учитывать при проведении оценки объектов, привязанных к той или иной местности и подверженных влиянию характерных особенностей для данного региона на дату оценки.

Оценщик для определения справедливой (рыночной стоимости) подбирает объекты наиболее сопоставимые с оцениваемым объектом, расположенным, как и объект оценки в Раменском городском округе. Цены на сопоставимые объекты сформированы под влиянием социально-экономических факторов, условий рынка, которые действуют на дату проведения оценки непосредственно там же, где находится объект оценки, следовательно, учитывает социально-экономические факторы, влияющие на стоимость объекта оценки

## 8.2. ОПРЕДЕЛЕНИЕ СЕГМЕНТА РЫНКА, К КОТОРОМУ ПРИНАДЛЕЖИТ ОЦЕНИВАЕМЫЙ ОБЪЕКТ

Рынок недвижимости подразделяется на сегменты исходя из назначения недвижимости и ее привлекательности для различных участников рынка. Сегменты, в свою очередь, подразделяются на субрынки в соответствии с предпочтениями покупателей и продавцов, на которые влияют социальные, экономические, государственные и экологические факторы. Исследование сегментов рынка недвижимости проводится по таким параметрам, как местоположение, конкуренция, а также спрос и предложения, которые относятся к общим условиям рынка недвижимости.

Разбиение рынка недвижимости на отдельные сегменты проводится в соответствии с преобладающими потребностями участников рынка, инвестиционной мотивацией, местоположением, сроком фактического функционирования объекта, физическими характеристиками, дизайном, особенностями зонирования недвижимости.<sup>16</sup>

В соответствии с общепринятой классификацией профессиональных операторов рынка недвижимости все объекты недвижимости можно отнести к какому-либо сегменту рынка. Ниже приведена типовая сегментация объектов недвижимости:

Земельные участки вне поселений - межселенные территории:

- под дачное и садово-огородное использование;
- под жилую застройку;
- промышленного и иного специального назначения промышленности, транспорта, энергетики, обороны и др.;
- сельскохозяйственного назначения;
- природоохранного, природно-заповедного, оздоровительного, рекреационного, историко-культурного назначения;
- лесного фонда, водного фонда;
- участки недр;
- земли резерва, назначение которых не определено.

Жилье – жилые здания и помещения:

- многоквартирные жилые дома, квартиры в них и другие помещения для постоянного проживания в домах отдыха, гостиницах, больницах, школах и т.п.;
- индивидуальные, двух- и четырехсемейные малоэтажные жилые дома старая застройка, а также дома традиционного типа - домовладения и дома нового типа - коттеджи, таунхаусы.

Коммерческая недвижимость:

- офисные здания и помещения административно-офисного назначения;
- гостиницы, мотели, дома отдыха;
- магазины, торговые центры;
- рестораны, кафе и другие пункты общепита;
- пункты бытового обслуживания, сервиса;
- апартаменты.

Промышленная недвижимость:

- заводские и фабричные помещения, здания и сооружения производственного назначения;
- мосты, трубопроводы, дороги, дамбы и другие инженерные сооружения;
- паркинги, гаражи;
- склады, складские помещения.

Недвижимость социально-культурного назначения:

- здания правительственных и административных учреждений;
- культурно-оздоровительные, образовательные, спортивные объекты;

<sup>16</sup> <https://cyberpedia.su/8x91a.html>

- религиозные объекты.

В таблице ниже приведена классификация рынков недвижимости.

В соответствии с общепринятой классификацией профессиональных операторов рынка недвижимости все объекты недвижимости можно отнести к какому-либо сегменту рынка. В таблице ниже приведена классификация рынков недвижимости.

**Таблица 8.2-1 Классификация рынков недвижимости**

Признак классификации	Виды рынков
Вид объекта	Земельный, зданий, сооружений, предприятий, помещений, многолетних насаждений, вещных прав, иных объектов
Географический (территориальный)	Местный, городской, региональный, национальный, мировой
Функциональное назначение	Производственных и складских помещений, жилищный, непроизводственных зданий и помещений
Степень готовности эксплуатации	Существующих объектов, незавершенного строительства, нового строительства
Тип участников	Индивидуальных продавцов и покупателей, промежуточных продавцов, муниципальных образований, коммерческих организаций
Вид сделок	Купли – продажи, аренды, ипотеки, вещных прав
Отраслевая принадлежность	Промышленных объектов, сельскохозяйственных объектов, общественных зданий, другие
Форма собственности	Государственных и муниципальных объектов, частных
Способ совершения сделок	Первичный и вторичный, организованный и неорганизованный, биржевой и внебиржевой, традиционный и компьютеризированный

**Источник: составлено Оценщиком**

Согласно документам на объект оценки, предоставленным Заказчиком, объектом оценки является право собственности на земельные участки для дачного строительства. Оценщик делает вывод, что объект оценки относится к сегменту земли сельскохозяйственного назначения для дачного строительства.

На рынке предложений земельных участков Московской области существует разбивка по основным направлениям (условно):

-Северное направление представлено предложениями по стоимости земельных участков по Дмитровскому шоссе;

-Северо-Восточное направление представлено предложениями по стоимости земельных участков по Ярославскому и Щелковскому шоссе;

-Восточное направление: представлено предложениями по стоимости земельных участков по Горьковскому и Носовихинскому шоссе;

-Юго-Восточное направление: представлено предложениями по стоимости земельных участков по Егорьевскому, Рязанскому и Новорязанскому шоссе;

-Южное направление: представлено предложениями по стоимости земельных участков по Варшавскому, Каширскому и Симферопольскому шоссе;

-Западное направление: представлено предложениями по стоимости земельных участков по Рублево-Успенскому и Новорижскому шоссе;

-Юго-Западное направление: представлено предложениями по стоимости земельных участков по Калужскому, Минскому, Можайскому и Киевскому шоссе;

- Северо-Западное направление: представлено предложениями по стоимости земельных участков по Волоколамскому, Пятницкому и Ленинградскому шоссе.

Оцениваемые участки расположены в Юго-Восточном направлении.

### **8.3. ОБЗОР ЗАГОРОДНОГО РЫНКА МОСКОВСКОГО РЕГИОНА**

В 2024<sup>17</sup> году были проданы или сняты с экспозиции более дешевые лоты, что привело к росту средней цены участка.

В январе 2024 года средняя стоимость земельного участка на вторичном рынке Подмосковья составила 1,78 млн руб. Это на 12,2% больше, чем в декабре и на 14,9% превосходит результат января прошлого года, подсчитали для «РБК-Недвижимости» эксперты аналитического центра компании «Инком-Недвижимость».

<sup>17</sup><https://realty.rbc.ru/news/65ba4ef59a79470c8f7511c8?ysclid=m1t5cvsgjf563350529>

Руководитель аналитического центра «Инком-Недвижимость» Дмитрий Таганов замечает, что в основном рост отмечался именно в начале 2024 года, тогда как в течение 2023-го средняя стоимость участка стагнировала, колебания отмечались в пределах 1%. В январе же цены выросли на 12,2% к декабрьскому показателю. По мнению эксперта, такое подорожание за месяц произошло по техническим причинам: были сняты с экспозиции или проданы более дешевые лоты, и в экспозиции остались более дорогие.

Рост цен на земельные участки «РБК-Недвижимости» подтвердили в компании «Этажи». Одна из причин повышенного спроса на участки в последние месяцы — это изменения в льготном кредитовании, которое многие используют для строительства дома, говорит эксперт по загородной недвижимости «Этажей» Артур Герасимов.

В числе причин повышенного спроса на земельные участки зимой Герасимов назвал также опасения по поводу роста цен и желание начать строительные работы ранней весной. «К концу февраля по мере приближения строительного сезона цены на земельные участки еще больше вырастут», — прогнозирует эксперт.

#### Динамика средней стоимости земельного участка в Подмоскowie за год

Месяц	Год	Средняя стоимость земельного участка, млн руб.	Динамика к предыдущему месяцу
Январь	2023	1,55	-5,2%
Февраль	2023	1,49	-3,8%
Март	2023	1,49	0%
Апрель	2023	1,52	+1,6%
Май	2023	1,51	-0,1%
Июнь	2023	1,52	+0,3%
Июль	2023	1,53	+0,8%
Август	2023	1,55	+1,2%
Сентябрь	2023	1,53	-1,2%
Октябрь	2023	1,56	+1,7%
Ноябрь	2023	1,57	+0,7%
Декабрь	2023	1,59	+1,2%
Январь	2024	1,78	+12,2%

«Участки, которые перепродаются на вторичке — в большинстве от инвесторов, которые купили, но не смогли ничего построить. Цены на стройматериалы растут, и эти люди не в состоянии реализовать свой инвестиционный проект. Это наиболее частая причина продажи участков на вторичном рынке», — говорит Дмитрий Таганов.

По данным Дом.РФ, с 2020 года средняя стоимость дома с земельным участком в Московском регионе увеличилась на 61%, а цена за сотку земли — на 98%. По данным аналитиков, если в 2020 году в среднем дом с участком в Москве и области стоил 9 млн руб., то осенью 2023-го — 14,5 млн руб.



#### 8.4. АНАЛИЗ ФАКТИЧЕСКИХ ДАННЫХ О ЦЕНАХ СДЕЛОК И (ИЛИ) ПРЕДЛОЖЕНИЙ С ОБЪЕКТАМИ НЕДВИЖИМОСТИ ИЗ СЕГМЕНТОВ РЫНКА, К КОТОРЫМ МОЖЕТ БЫТЬ ОТНЕСЕН ОЦЕНИВАЕМЫЙ ОБЪЕКТ

Исследование публичной информации о ценах сделок недвижимостью показало, что цены сделок носят конфиденциальный, закрытый характер и поэтому сведения о сделках малочисленны и недоступны. В такой ситуации Оценщик вынужден использовать цены предложений. Они публикуются преимущественно в электронных средствах информации (на интернет-сайтах агентств недвижимости и риэлторских компаний, интернет-порталах и досках объявлений и т.п.).

При определении справедливой стоимости исследуемых объектов Оценщиком были проанализированы открытые источники информации о ценах предложений по продажам земельных участков на дату определения стоимости.

**Таблица 8.4-1 Предложения по продаже земельных участков**

№ п/п	Место нахождения	Удаленность от МКАД, км	Направление	Категория земли	Разрешенное использование	Площадь участка, сотка	Инженерные коммуникации	Цена предложения за 1 сотку, руб.	Источник информации
1	Московская область, р-н. Воскресенский, дп "Михеевская долина-3"	59	Юго-Восточное	Земли сельскохозяйственного назначения	Для дачного строительства	12,83	Есть возможность подключения (оплачиваются отдельно)	34 000	<a href="https://zvka.ru/catalog/izhs-i-dachi/miheevskaya-dolina-3/">https://zvka.ru/catalog/izhs-i-dachi/miheevskaya-dolina-3/</a>
2	Московская область, Раменский г.о., д.Новотроицкое	64	Юго-Восточное	Земли сельскохозяйственного назначения	Для дачного строительства	6,00	Есть возможность подключения (оплачиваются отдельно)	25 000	<a href="https://move.ru/objects/prodaetsya_sh_naznacheniya_ploshchadyu_600_kv_m_ploshchadyu_6_sotok_moskovskaya_voskresensk_dp_ulya_nino_6923112539/">https://move.ru/objects/prodaetsya_sh_naznacheniya_ploshchadyu_600_kv_m_ploshchadyu_6_sotok_moskovskaya_voskresensk_dp_ulya_nino_6923112539/</a>
3	Московская область, р-н. Воскресенский, дп "Михеевская долина-3"	59	Юго-Восточное	Земли сельскохозяйственного назначения	Для дачного строительства	11,90	Есть возможность подключения (оплачиваются отдельно)	23 808	<a href="https://move.ru/objects/prodaetsya_sh_naznacheniya_ploshchadyu_1190_kv_m_ploshchadyu_119_sotok_moskovskaya_voskresensk_miheevskaya_dolina-3_6923112879/">https://move.ru/objects/prodaetsya_sh_naznacheniya_ploshchadyu_1190_kv_m_ploshchadyu_119_sotok_moskovskaya_voskresensk_miheevskaya_dolina-3_6923112879/</a>
4	Московская область, Раменский район, д. Мещеры, ДП "Шевлягино"	56	Юго-Восточное	Земли сельскохозяйственного назначения	Для дачного строительства	7,52	Есть возможность подключения (оплачиваются отдельно)	35 000	<a href="https://svoiadacha.ru/shevlyagino/">https://svoiadacha.ru/shevlyagino/</a>
5	Московская область, г.о. Воскресенск, коттеджный пос. Михеевская долина-3	60	Юго-Восточное	Земли сельскохозяйственного назначения	Для дачного строительства	12,80	Есть возможность подключения (оплачиваются отдельно)	34 080	<a href="https://www.avito.ru/beloozyorskiy/zemelnye_uchastki/uchastok_119sot_snt_dnp_2403987701">https://www.avito.ru/beloozyorskiy/zemelnye_uchastki/uchastok_119sot_snt_dnp_2403987701</a>
6	Московская область, Раменский район, д. Аргуново, ДП "Аргуново"	65	Юго-Восточное	Земли сельскохозяйственного назначения	Для дачного строительства	7,00	Есть возможность подключения (оплачиваются отдельно)	34 000	<a href="https://move.ru/objects/prodaetsya_sh_naznacheniya_ploshchadyu_700_kv_m_ploshchadyu_7_sotok_moskovskaya_ramenskiy_argunovo_9260813779/">https://move.ru/objects/prodaetsya_sh_naznacheniya_ploshchadyu_700_kv_m_ploshchadyu_7_sotok_moskovskaya_ramenskiy_argunovo_9260813779/</a>
7	Московская область, Раменский г.о., с. Степановское	63	Юго-Восточное	Земли сельскохозяйственного назначения	Для дачного строительства	15,00	Есть возможность подключения (оплачиваются отдельно)	26 667	<a href="https://move.ru/objects/prodaetsya_zemlya_pod_izploschadyu_1500_kv_m_ploshchadyu_15_sotok_moskovskaya_ramenskiy_stepanovskoe_6923114433/">https://move.ru/objects/prodaetsya_zemlya_pod_izploschadyu_1500_kv_m_ploshchadyu_15_sotok_moskovskaya_ramenskiy_stepanovskoe_6923114433/</a>

№ п/п	Место нахождения	Удаленность от МКАД, км	Направление	Категория земли	Разрешенное использование	Площадь участка, сотка	Инженерные коммуникации	Цена предложения за 1 сотку, руб.	Источник информации
8	Московская область, Раменский г.о., с. Никитское, 546	63	Юго-Восточное	Земли сельскохозяйственного назначения	Для дачного строительства	6,00	Есть возможность подключения (оплачиваются отдельно)	25 000	<a href="https://www.avito.ru/voskresensk/zemelnye_uchastki/uchastok_10sot_snt_dnp_984944247">https://www.avito.ru/voskresensk/zemelnye_uchastki/uchastok_10sot_snt_dnp_984944247</a>
9	Московская область, Раменский г.о., село Ульянино	57	Юго-Восточное	Земли сельскохозяйственного назначения	Для дачного строительства	8,00	Есть возможность подключения (оплачиваются отдельно)	34 000	<a href="https://move.ru/objects/prodaetsya_sh_naznacheniya_ploschadyu_800_kv_m_ploschadyu_8_sotok_moskovskaya_ramenskiy_ulyanino_9263001438/">https://move.ru/objects/prodaetsya_sh_naznacheniya_ploschadyu_800_kv_m_ploschadyu_8_sotok_moskovskaya_ramenskiy_ulyanino_9263001438/</a>

Источник: данные Интернет, анализ Оценщика

**Таблица 8.4-2 Диапазон цен предложений по продаже земельных участков**

Минимальное значение стоимости 1 сотки, руб.	23 808
Максимальное значение стоимости 1 сотки, руб.	35 000
Среднее значение стоимости 1 сотки, руб.	30 173

Источник: расчет Оценщика

## 8.5. АНАЛИЗ ОСНОВНЫХ ФАКТОРОВ, ВЛИЯЮЩИХ НА СПРОС, ПРЕДЛОЖЕНИЕ И ЦЕНЫ СОПОСТАВИМЫХ ОБЪЕКТОВ НЕДВИЖИМОСТИ

В соответствии с ФСО-7 п. 22:

е) для сравнения объекта оценки с другими объектами недвижимости, с которыми были совершены сделки или которые представлены на рынке для их совершения, обычно используются следующие элементы сравнения:

- Передаваемые имущественные права, ограничения (обременения) этих прав;
- Условия финансирования состоявшейся или предполагаемой сделки (вид оплаты, условия кредитования, иные условия);
- Условия продажи (нетипичные для рынка условия, сделка между аффилированными лицами, иные условия);
- Условия рынка (изменения цен за период между датами сделки и оценки, скидки к ценам предложений, иные условия);
- Вид использования и (или) зонирование;
- Местоположение объекта;
- Физические характеристики объекта, в том числе свойства земельного участка, состояние объектов капитального строительства, соотношение площади земельного участка и площади его застройки, иные характеристики;
- Экономические характеристики (уровень операционных расходов, условия аренды, состав арендаторов, иные характеристики);
- Наличие движимого имущества, не связанного с недвижимостью;
- Другие характеристики (элементы), влияющие на стоимость;

С целью выявления ценообразующих факторов в сегменте рынка, к которому отнесен объект оценки, оценщик изучил следующие источники:

1. Предложения к продаже земельных участков на различных интернет – ресурсах: [www.avito.ru](http://www.avito.ru), [cian.ru](http://cian.ru), и др.
2. «Справочник оценщика недвижимости 2024. Земельные участки» Под редакцией Лейфера Л.А.

На основании этого оценщик сделал вывод о приоритетном влиянии на цену земельных участков следующих характеристик:

1. Условия сделки (корректировка на торг, уторгование).
2. Местоположение.
3. Площадь земельного участка
4. Локальное расположение участка внутри дачного поселка
5. Индивидуальные особенности земельного участка.

Ниже более подробно рассмотрим влияние этих факторов на стоимость объекта:

**Условия сделки (корректировка на торг, уторгование).** Рынок недвижимости имеет ряд специфичных особенностей, одной из которых является возможность переговоров покупателя и продавца на предмет снижения цены предложения, причем данные переговоры достаточно часто приводят к положительному результату для покупателя. Цены объектов-аналогов являются ценами предложения. Реальные цены, по которым заключаются договора, как правило, ниже цен предложения.

Возможные значения корректировок на торг для земельных участков приведены в «Справочник оценщика недвижимости-2024. Земельные участки. Часть 2» Нижний Новгород, 2024 г., под ред. Лейфер Л.А. Согласно данным справочника корректировки на торг имеют следующие значения:

**Таблица 8.5-1** **Корректировка на уторгование для земельных участков**  
Таблица 287. Значение «Скидки на торг» на активном рынке в зависимости от класса земельного участка. 4. Земельные участки под жилую застройку.

№	Категория городов	Среднее значение	Расширенный интервал	
1	Москва	9,6%	4,8%	14,4%

### Функциональное назначение (разрешенное использование)

Согласно данным справочника «Справочник оценщика недвижимости 2024. Земельные участки», Нижний Новгород, 2024 год, корректировка на назначение земельного участка имеет следующие значения:

**Таблица 8.5-2** Корректировка на назначение

Функциональное назначение	аналог				
	Земельные участки под коммерческую застройку	Земельные участки под индустриальную застройку	Земельные участки под жилую застройку	Земельные участки под объекты рекреации	Земельные участки под размещение специализированной сельскохозяйственной недвижимости
Земельные участки под коммерческую застройку	1,00	1,88	1,41	1,75	
Земельные участки под индустриальную застройку	0,58	1,00	0,83	1,03	1,65
Земельные участки под жилую застройку	0,91	1,20	1,00	1,24	
Земельные участки под объекты рекреации	0,57	0,97	0,81	1,00	1,04
Земельные участки под размещение специализированной сельскохозяйственной недвижимости		0,58		0,81	1,00

### Удаленность от МКАД

Удаленность от МКАД фактор, влияющий на стоимость сотки земли. Земельные владения с одинаковыми условиями будут различаться в цене в зависимости от удаленности от МКАД. Чем дальше находится участок, тем он дешевле.

Удаленность от МКАД это по праву самый значимый и ключевой фактор, влияющий на стоимость сотки земли. Чем дальше находится участок, тем он дешевле. Корректировки по данному фактору описаны в справочнике «Справочник оценщика недвижимости 2024. Земельные участки. Часть 1», Нижний Новгород, 2024 год, корректировка на удаление от МКАД имеет следующие значения:

**Таблица 8.5-3** Корректировки на удаление от МКАД

Расстояние до МКАД, км	аналог									
	<10	10 - 20	20 - 30	30 - 40	40 - 50	50 - 60	60 - 70	70 - 80	80 - 90	>90
<10	1,00	1,85								
10-20	0,54	1,00	1,33	1,61	1,85					
20-30		0,75	1,00	1,21	1,39	1,55	1,71	1,85	1,98	
30-40			0,62	0,83	1,00	1,15	1,29	1,41	1,53	1,64
40-50			0,54	0,72	0,87	1,00	1,12	1,23	1,33	1,43
50-60				0,64	0,78	0,89	1,00	1,10	1,19	1,28
60-70					0,59	0,71	0,81	0,91	1,00	1,08
70-80						0,54	0,65	0,75	0,84	0,92
80-90							0,50	0,61	0,70	0,78
>90								0,57	0,66	0,74

### Площадь земельного участка.

При прочих равных условиях, большие по площади земельные участки могут продаваться по более низкой в пересчете на единицу площади цене, что обуславливается большим сроком экспозиции.

Согласно данным справочника «Справочник оценщика недвижимости 2024. Земельные участки. Часть 2», Нижний Новгород, 2024 год, корректировки по площади имеют следующие значения:

**Таблица 8.5-4** Диапазон корректировок на площадь

Площадь, сот.	аналог										
	<50	50-100	100-200	200-300	300-400	400-500	500-600	600-700	700-800	800-900	>900
<50	1,00	1,33	1,56	1,75	1,89						
50-100	0,75	1,00	1,18	1,32	1,43	1,51	1,58	1,65	1,69	1,73	1,77
100-200	0,64	0,85	1,00	1,12	1,21	1,29	1,34	1,40	1,43	1,47	1,50
200-300	0,57	0,76	0,89	1,00	1,08	1,15	1,20	1,24	1,28	1,31	1,34
300-400	0,53	0,70	0,82	0,93	1,00	1,06	1,11	1,15	1,18	1,21	1,24
400-500		0,66	0,78	0,87	0,94	1,00	1,04	1,09	1,12	1,14	1,17
500-600		0,63	0,74	0,84	0,90	0,96	1,00	1,04	1,07	1,10	1,12
600-700		0,61	0,72	0,80	0,87	0,92	0,96	1,00	1,03	1,05	1,08
700-800		0,59	0,70	0,78	0,85	0,90	0,94	0,97	1,00	1,02	1,05
800-900		0,58	0,68	0,76	0,83	0,87	0,91	0,95	0,98	1,00	1,02
>900		0,56	0,66	0,75	0,81	0,85	0,89	0,93	0,95	0,98	1,00

**Инженерные коммуникации.**

Большое влияние на стоимость участков оказывает степень развитости инфраструктуры. Исследование на тему корректировок на наличие коммуникаций для земельных участков приведены в «Справочник оценщика недвижимости-2022. Земельные участки. Часть 2» Нижний Новгород, 2022 г., под ред. Лейфер Л.А.

**Таблица 8.5-5** **Корректировки на наличие/отсутствие коммуникаций**

Коммуникации	Отсутствуют	аналог											
		Э	Г	В	К	ЭГ	ЭВ	ЭК	ГВ	ГК	ВК	ЭГВК	
Отсутствуют	0%	-15%	-14%	-15%	-19%	-28%	-28%	-29%	-27%	-29%	-30%	-49%	
Э	17%	0%	1%	4%	-2%	-15%	-15%	-17%	-15%	-16%	-18%	-40%	
Г	16%	-1%	0%	2%	-4%	-16%	-16%	-18%	-15%	-17%	-19%	-40%	
В	18%	1%	2%	0%	-2%	-10%	-13%	-16%	-14%	-16%	-17%	-39%	
К	21%	3%	4%	2%	0%	-12%	-12%	-15%	-12%	-14%	-15%	-38%	
ЭГ	39%	18%	19%	17%	15%	0%	0%	2%	1%	-1%	-3%	-29%	
ЭВ	38%	18%	19%	17%	15%	0%	0%	2%	1%	-1%	-3%	-29%	
ЭК	42%	21%	22%	20%	17%	2%	2%	0%	3%	1%	-1%	-27%	
ГВ	37%	17%	18%	16%	14%	-1%	-1%	-3%	0%	-2%	-4%	-29%	
ГК	40%	20%	21%	19%	16%	1%	1%	-1%	2%	0%	-4%	-29%	
ВК	43%	22%	23%	21%	18%	3%	3%	1%	4%	2%	0%	-28%	
ЭГВК	95%	66%	68%	64%	61%	40%	40%	37%	42%	39%	36%	0%	

**Локальное расположение земельных участков внутри дачного поселка.**

Проанализировав предложения по продаже участков в сформированных дачных поселках Оценщик пришел к выводу, что условно расположение участков в поселке можно разделить на участки расположенные в середине зоны (в центре поселка), участки, расположенные у въездной группы и выходящие на дорогу или соседний (близко расположенный) населенный пункт, участки с выходом к лесу или к водоему, участки с лесными деревьями.

Дешевле ценятся участки при въезде (это, как правило, первая очередь застройки). Земля в средней зоне на 10-15% дороже, участки, располагающиеся на берегу водоема или рядом с лесом, стоят, как правило, на 30-50% больше аналогичных участков в центре поселка.

Наделы, которые находятся по соседству с другими населенными пунктами, с неудобными для застройки и организации сада и огорода рельефом и/или формой, например, с сильно выраженными неровностями, заболоченные или в виде треугольника, считаются неликвидом и стоят значительно дешевле.

**Таблица 8.5-6** **Корректировка на локальное расположение**

Объект оценки\объект аналог	В середине зоны	К лесу	У въездной группы	На проезжую часть	Не правильной формы
в середине зоны	0%	-30%	-13%	-13%	-13%
к лесу	30%	0%	-43%	-43%	-43%
у въездной группы	-13%	-43%	0%	0%	0%
на проезжую часть	-13%	-43%	0%	0%	0%
не правильной формы	-13%	-43%	0%	0%	0%

Источник: Составлено оценщиком

**Инженерно-геологические условия**

Корректировка на ухудшающие характеристики земельного участка описаны в справочнике «Справочник оценщика недвижимости-2022. Земельные участки. Часть 2» Нижний Новгород, 2022 г., под ред. Лейфер Л.А. Согласно данным справочника корректировка на инженерно-геологические условия имеет следующие значения:

**Таблица 8.5-7** **Инженерно-геологические условия**

Земельные участки под жилую застройку			
Отношение удельной цены земельных участков под жилую застройку с изъятиями рельефа (заболоченность, склон и тд) к удельной цене аналогичных участков с ровным спланированным рельефом	0,84	0,79	0,89



## 8.6. ОСНОВНЫЕ ВЫВОДЫ ОТНОСИТЕЛЬНО РЫНКА НЕДВИЖИМОСТИ В СЕГМЕНТАХ, НЕОБХОДИМЫХ ДЛЯ ОЦЕНКИ

В 2024 году были проданы или сняты с экспозиции более дешевые лоты, что привело к росту средней цены участка.

Одна из причин повышенного спроса на участки в последние месяцы — это изменения в льготном кредитовании.

Оцениваемые земельные участки относятся к землям сельскохозяйственного назначения для дачного строительства с правом возведения жилого дома с правом регистрации проживания в нем.

Участки расположены по Новорязонскому шоссе на удалении 56 км от МКАД.

Оценщиком были найдены предложения по продаже земельных участков дачного назначения в Московском регионе, на их основе можно сделать выводы о максимальной, минимальной и средней удельной стоимости 1 сотки.

**Таблица 8.6-1 Диапазон стоимости земельных участков для дачного строительства**

Минимальное значение стоимости 1 сотки, руб.	23 808
Максимальное значение стоимости 1 сотки, руб.	35 000
Среднее значение стоимости 1 сотки, руб.	30 173

Источник: составлено Оценщиком

Подводя итог анализа рынка, можно сделать вывод о том, что на цену продажи наиболее существенное влияние оказывают следующие факторы:

1. Условия сделки (корректировка на торг, уторгование).
2. Местоположение.
3. Площадь земельного участка
4. Локальное расположение участка внутри дачного поселка
5. Индивидуальные особенности земельного участка.

## 9. ОПИСАНИЕ ПРОЦЕССА ОЦЕНКИ ОБЪЕКТА ОЦЕНКИ В ЧАСТИ ПРИМЕНЕНИЯ ПОДХОДОВ К ОЦЕНКЕ

### 9.1. ПОСЛЕДОВАТЕЛЬНОСТЬ ОПРЕДЕЛЕНИЯ СТОИМОСТИ

Процесс оценки включал следующие действия:

- 1) согласование задания на оценку заказчиком оценки и оценщиком или юридическим лицом, с которым оценщик заключил трудовой договор, путем подписания такого задания в составе договора на оценку объекта оценки (далее - договор на оценку) или в иной письменной форме в случае проведения оценки на основаниях, отличающихся от договора на оценку, предусмотренных Федеральным законом от 29 июля 1998 г. № 135-ФЗ «Об оценочной деятельности в Российской Федерации» (Собрание законодательства Российской Федерации, 1998, № 31, ст. 3813; 2021, № 27, ст. 5179) (далее - Федеральный закон);
- 2) сбор и анализ информации, необходимой для проведения оценки;
- 3) применение подходов к оценке, включая выбор методов оценки и осуществление необходимых расчетов;
- 4) согласование промежуточных результатов, полученных в рамках применения различных подходов к оценке (в случае необходимости), и определение итоговой стоимости объекта оценки;
- 5) составление отчета об оценке объекта оценки (далее - отчет об оценке).

Процесс оценки не включал финансовую, юридическую, налоговую проверку и (или) экологический, технический и иные виды аудита.

В процессе оценки были соблюдены требования Федерального закона, федеральных стандартов оценки, иных нормативных правовых актов Российской Федерации в области оценочной деятельности, стандартов и правил оценочной деятельности, а также следовать положениям методических рекомендаций по оценке, одобренных советом по оценочной деятельности при Минэкономразвития России.

Согласно ФСО V, при проведении оценки используются сравнительный, доходный и затратный подходы. При применении каждого из подходов к оценке используются различные методы оценки. Оценщик может применять методы оценки, не указанные в федеральных стандартах оценки, с целью получения наиболее достоверных результатов оценки.

В процессе оценки оценщик рассматривает возможность применения всех подходов к оценке, в том числе для подтверждения выводов, полученных при применении других подходов. При выборе подходов и методов оценки оценщику необходимо учитывать специфику объекта оценки, цели оценки, вид стоимости, достаточность и достоверность исходной информации, допущения и ограничения оценки. Ни один из подходов и методов оценки не является универсальным, применимым во всех случаях оценки. В то же время оценщик может использовать один подход и метод оценки, если применение данного подхода и метода оценки приводит к наиболее достоверному результату оценки с учетом доступной информации, допущений и ограничений проводимой оценки.

При применении нескольких подходов и методов оценщик использует процедуру согласования их результатов. В случае существенных расхождений результатов подходов и методов оценки оценщик анализирует возможные причины расхождений, устанавливает подходы и методы, позволяющие получить наиболее достоверные результаты с учетом факторов, указанных в пункте 2 ФСО V. Не следует применять среднюю арифметическую величину или иные математические правила взвешивания в случае существенных расхождений промежуточных результатов методов и подходов оценки без такого анализа. В результате анализа оценщик может обоснованно выбрать один из полученных результатов, полученных при использовании методов и подходов, для определения итоговой стоимости объекта оценки.

#### Сравнительный подход

В соответствии с разделом II ФСО V, сравнительный подход - представляет собой совокупность методов оценки, основанных на сравнении объекта оценки с идентичными или аналогичными объектами (аналогами). Сравнительный подход основан на принципах ценового равновесия и замещения.

Рассматривая возможность и целесообразность применения сравнительного подхода, оценщику необходимо учитывать объем и качество информации о сделках с объектами, аналогичными объекту оценки, в частности:

- 1) активность рынка (значимость сравнительного подхода тем выше, чем больше сделок с аналогами осуществляется на рынке);
- 2) доступность информации о сделках (значимость сравнительного подхода тем выше, чем надежнее информация о сделках с аналогами);
- 3) актуальность рыночной ценовой информации (значимость сравнительного подхода тем выше, чем меньше удалены во времени сделки с аналогами от даты оценки и чем стабильнее рыночные условия были в этом интервале времени);
- 4) степень сопоставимости аналогов с объектом оценки (значимость сравнительного подхода тем выше, чем ближе аналоги по своим существенным характеристикам к объекту оценки и чем меньше корректировок требуется вносить в цены аналогов).

*Согласно проведенному анализу, было выявлено, что рынок сопоставимых объектов достаточно развит. На рынке имеются предложения по продаже сопоставимых объектов. В связи с этим для расчета справедливой стоимости возможно применить сравнительный подход.*

#### **Доходный подход**

В соответствии с разделом III ФСО V, доходный подход представляет собой совокупность методов оценки, основанных на определении текущей стоимости ожидаемых будущих денежных потоков от использования объекта оценки. Доходный подход основан на принципе ожидания выгод.

Рассматривая возможность и целесообразность применения доходного подхода, оценщику необходимо учитывать:

- 1) способность объекта приносить доход (значимость доходного подхода выше, если получение дохода от использования объекта соответствует целям приобретения объекта участниками рынка);
- 2) степень неопределенности будущих доходов (значимость доходного подхода тем ниже, чем выше неопределенность, связанная с суммами и сроками поступления будущих доходов от использования объекта).

*Земельные участки не сданы в аренду, участок предназначен для строительства дома и личного пользования. В связи с этим доходный подход не будет применим для определения стоимости земельных участков.*

#### **Затратный подход**

В соответствии с разделом IV ФСО V затратный подход представляет собой совокупность методов оценки, основанных на определении затрат, необходимых для воспроизводства или замещения объекта оценки с учетом совокупного обесценения (износа) объекта оценки и (или) его компонентов. Затратный подход основан на принципе замещения.

Рассматривая возможность и целесообразность применения затратного подхода, оценщик должен учитывать:

- 1) возможность для участников рынка создать объект, обладающий такой же полезностью, что и объект оценки, - значимость подхода высокая, когда у участников рынка есть возможность создать объект без значительных юридических ограничений, настолько быстро, что участники рынка не захотят платить значительную премию за возможность немедленного использования оцениваемого актива при его покупке;
- 2) надежность других подходов к оценке объекта - наиболее высока значимость затратного подхода, когда объект не генерирует непосредственно доход и является специализированным, то есть не продается на рынке отдельно от бизнеса или имущественного комплекса, для которого был создан).

*Земля является не воспроизводимым ресурсом, в связи с этим затратный подходный*

**Вывод:** *Учитывая достаточное количество предложений по продаже сопоставимых объектов наиболее целесообразным будет применение только сравнительного подхода*

## **9.2. ОПРЕДЕЛЕНИЕ СТОИМОСТИ В РАМКАХ СРАВНИТЕЛЬНОГО (РЫНОЧНОГО) ПОДХОДА**

Метод сравнения продаж определяет справедливую стоимость объекта на основе анализа продаж сопоставимых объектов недвижимости, которые сходны с оцениваемым объектом по размеру и использованию. Данный метод предполагает, что рынок установит цену для оцениваемого объекта тем же самым образом, что и для сопоставимых, конкурентных объектов. Для того, чтобы применить метод сравнительных продаж, оценщики используют ряд принципов оценки, включая принцип замещения, который гласит, что стоимость недвижимости, которая имеет объекты – заместители на рынке, обычно устанавливается исходя из затрат на приобретение «равно желаемого объекта-заместителя».

Применение метода сравнительных продаж заключается в последовательном выполнении следующих действий:

- подробное исследование рынка с целью получения достоверной информации обо всех факторах, имеющих отношение к объектам сравнимой полезности;
- определение подходящих единиц сравнения и проведение сравнительного анализа по каждой единице;
- сопоставление оцениваемого объекта с выбранными объектами сравнения с целью корректировки их стоимостей или исключения из списка сравниваемых;
- приведение ряда скорректированных показателей стоимости сравнимых объектов к справедливой стоимости объекта оценки.

В процессе сбора информации по сопоставимым объектам Оценщик не обнаружил информацию о совершенных сделках купли-продажи аналогичных оцениваемым участкам, т.к. информация об условиях продажи и реальной цене сделки, как правило, носит конфиденциальный характер. Поэтому расчет стоимости объектов сравнительным методом основывался на ценах предложения с учетом корректировок.

Анализ сделок по сопоставимым объектам обеспечивает оценщика информацией о цене аналога в целом. Эти данные могут использоваться только в том случае, если размеры аналога идентичны размерам оцениваемого объекта. На практике они обычно не совпадают. Чтоб сравнивать объекты недвижимости, которые отличаются по своим характеристикам, нужно найти их «общий знаменатель».

### **Выбор единицы сравнения**

Выбор единицы сравнения зависит от вида оцениваемой недвижимости, и различными сегментами рынка недвижимости используются различные единицы сравнения.

При продажах земель используются следующие единицы сравнения:

- цена за 1 га (1 акр, 1 сотка) — при продажах больших участков земли, сельхозугодий, участков под коттеджи, участков промышленного назначения;
- цена за 1 м<sup>2</sup> при продажах земли под застройку в населенных пунктах с плотной застройкой;

При анализе продаж застроенных участков используются следующие единицы сравнения:

- цена за 1 м<sup>2</sup> общей площади улучшений — при продаже объектов недвижимости, которые настолько схожи по своим характеристикам, что их просто можно сравнивать друг с другом в м<sup>2</sup>

В качестве единицы сравнения выбрана удельная стоимость объекта недвижимости за 1 сотку. Данная единица сравнения используется покупателями и продавцами, а также другими специалистами на рынке земельных участков.

### **Объем доступных оценщику рыночных данных об объектах-аналогах**

Были проанализированные данные интернет ресурсов по продаже земельных участков. Было выявлено достаточное количество предложений<sup>18</sup> по продаже земельных участков с видом разрешенного использования «для дачного строительства» в Раменском районе Московской области. Подбор аналогов из числа предложений осуществлялся с учетом основных ценообразующих факторов.

### **Правила отбора объектов-аналогов для проведения расчетов**

Подбор объектов-аналогов происходил по следующим критериям:

- ✓ Местоположение: Московская область, Юго-Восточное направление;
- ✓ Разрешенное использование: для дачного строительства;
- ✓ Площадь: Сопоставимая с оцениваемыми объектами.

### **Сравнительный анализ объекта оценки и каждого объекта-аналога по всем элементам сравнения**

<sup>18</sup> см. 8.4. Анализ фактических данных о ценах сделок и (или) предложений с объектами недвижимости из сегментов рынка, к которым может быть отнесен оцениваемый объект

В результате применения правил отбора были отсеяны объекты с ценовыми характеристиками, нетипичными для выборки, в составе которой они представлены. Как правило, это объекты, имеющие минимальные или максимальные цены, в силу чего их присутствие в выборке целесообразно признать нетипичным и, как следствие, приводит к высокой погрешности такого рода вычислений.

Так как в состав объекта оценки входят земельные участки в количестве 289 ед., Оценщик принял следующий порядок расчета:

1 этап: определяем стоимость 1 сотки условно взятого земельного участка, входящего в состав объекта оценки. Условный участок обладает следующими характеристиками:

- Площадь 10 соток, с кадастровым номером 50:23:0050384:734 входящий в состав объекта оценки.
- Удаление от МКАД 56 км.
- Подъездные пути: имеются
- Коммуникации: есть возможность подключения.
- Расположение участка: центр дачного поселка.

2 этап: определение стоимости каждого земельного участка из состава объекта оценки путем внесения корректировок по основным ценообразующим факторам.

**Таблица 9.2-1 Характеристики сопоставимых объектов, используемых для расчета справедливой стоимости земельных участков**

Характеристики	Оцениваемый объект	Объект-аналог 1	Объект-аналог 2	Объект-аналог 3	Объект-аналог 4
Источник информации		<a href="https://zvka.ru/catalog/izhs-i-dachi/miheevskaya-dolina-3/">https://zvka.ru/catalog/izhs-i-dachi/miheevskaya-dolina-3/</a>	<a href="https://www.avito.ru/mescherino/zemelnye_uchastki/uchastok_15_sot_snt_dnp_4397759754">https://www.avito.ru/mescherino/zemelnye_uchastki/uchastok_15_sot_snt_dnp_4397759754</a>	<a href="https://move.ru/objects/prodaetsya_sh_n_oznacheniya_ploschadyu_800_kv_m_ploschadyu_8_sotok_moskovskaya_ramenskij_ulyanino_9263001438/">https://move.ru/objects/prodaetsya_sh_n_oznacheniya_ploschadyu_800_kv_m_ploschadyu_8_sotok_moskovskaya_ramenskij_ulyanino_9263001438/</a>	<a href="https://move.ru/objects/prodaetsya_sh_n_oznacheniya_ploschadyu_700_kv_m_ploschadyu_7_sotok_moskovskaya_ramenskij_argunovo_9260813779/">https://move.ru/objects/prodaetsya_sh_n_oznacheniya_ploschadyu_700_kv_m_ploschadyu_7_sotok_moskovskaya_ramenskij_argunovo_9260813779/</a>
Место нахождения	Московская обл., Раменский район, вблизи д. Татаринцево	Московская область, р-н. Воскресенский, дп "Михеевская долина-3"	Московская область, Раменский г.о., деревня Аргуново	Московская область, Раменский г.о., село Ульянино	Московская область, Раменский г.о., деревня Аргуново
Удаленность от МКАД, км	56	62	65	57	65
Направление	Юго-Восточное	Юго-Восточное	Юго-Восточное	Юго-Восточное	Юго-Восточное
Категория земли	Земли сельскохозяйственного назначения	Земли сельскохозяйственного назначения	Земли сельскохозяйственного назначения	Земли сельскохозяйственного назначения	Земли сельскохозяйственного назначения
Разрешенное использование	Дачное строительство	Для дачного строительства	Для дачного строительства	Для дачного строительства	Для дачного строительства
Передаваемые права	Собственность	Собственность	Собственность	Собственность	Собственность
Площадь участка, сотка	10	12,83	15,00	8,00	7,00
Инженерные коммуникации	Есть возможность подключения (оплачиваются отдельно)	Есть возможность подключения (оплачиваются отдельно)	Есть возможность подключения (оплачиваются отдельно)	Есть возможность подключения (оплачиваются отдельно)	Есть возможность подключения (оплачиваются отдельно)
Подъездные пути	Имеются	Имеются	Имеются	Имеются	Имеются
Цена предложения за 1 сотку, руб.		34 000	33 000	34 000	34 000
Цена предложения за объект, руб.		436 220	495 000	272 000	238 000

Источник: составлено Оценщиком

**Таблица 9.2-2 Расчет удельной стоимости за 1 сотку условного участка, расположенного в центре поселка**

Элементы сравнения	Ед. срав.	Объект оценки	Объект-аналог 1	Объект-аналог 2	Объект-аналог 3	Объект-аналог 4
Цена продажи (предложения)	руб./сотка		34 000	33 000	34 000	34 000
Общая площадь	сот.	10	12,83	15,00	8,00	7,00
Передаваемые имущественные права, ограничения (обременения) этих прав						
Качество прав		Собственность	Собственность	Собственность	Собственность	Собственность



Элементы сравнения	Ед. срав.	Объект оценки	Объект-аналог 1	Объект-аналог 2	Объект-аналог 3	Объект-аналог 4
Корректировка	%		0,00%	0,00%	0,00%	0,00%
Скорректированная цена	руб./сот.		34 000	33 000	34 000	34 000
Обременения		Доверительное управление	Не выявлены	Не выявлены	Не выявлены	Не выявлены
Корректировка	%		0,00%	0,00%	0,00%	0,00%
Скорректированная цена	руб./сот.		34 000	33 000	34 000	34 000
<b>Условия финансирования состоявшейся или предполагаемой сделки</b>						
Нетипичные условия финансирования		Отсутствуют	Отсутствуют	Отсутствуют	Отсутствуют	Отсутствуют
Корректировка	%		0,00%	0,00%	0,00%	0,00%
Скорректированная цена	руб./сот.		34 000	33 000	34 000	34 000
<b>Условия продажи</b>						
Особые условия продажи		Отсутствуют	Отсутствуют	Отсутствуют	Отсутствуют	Отсутствуют
Корректировка	%		0,00%	0,00%	0,00%	0,00%
Скорректированная цена	руб./сот.		34 000	33 000	34 000	34 000
<b>Расходы, производимые непосредственно после покупки</b>						
Особые расходы		Отсутствуют	Отсутствуют	Отсутствуют	Отсутствуют	Отсутствуют
Корректировка	%		0,00%	0,00%	0,00%	0,00%
Скорректированная цена	руб./сот.		34 000	33 000	34 000	34 000
<b>Условия рынка</b>						
Время продажи			Актуально на дату оценки	Актуально на дату оценки	Актуально на дату оценки	Актуально на дату оценки
Корректировка	%		0,00%	0,00%	0,00%	0,00%
Скорректированная цена	руб./сот.		34 000	33 000	34 000	34 000
Наличие торга			Торг предусмотрен	Торг предусмотрен	Торг предусмотрен	Торг предусмотрен
Корректировка	%		-14,4%	-14,4%	-14,4%	-14,4%
Скорректированная цена	руб./сот.		29 104	28 248	29 104	29 104
<b>Местоположение объекта</b>						
Место нахождения		Московская область, Раменский район, вблизи д. Татаринцево	Московская область, р-н. Воскресенский, дп "Михеевская долина-3"	Московская область, Раменский г.о., деревня Аргуново	Московская область, Раменский г.о., село Ульянино	Московская область, Раменский г.о., деревня Аргуново
Корректировка	%		0,00%	0,00%	0,00%	0,00%
Скорректированная цена	руб./сот.		29 104	28 248	29 104	29 104
Направление/шоссе		Юго-Восточное	Юго-Восточное	Юго-Восточное	Юго-Восточное	Юго-Восточное
Корректировка	%		0,00%	0,00%	0,00%	0,00%
Скорректированная цена	руб./сот.		29 104	28 248	29 104	29 104
Удаленность от МКАД	км	56	62	65	57	65
Корректировка	%		10,00%	10,00%	0,00%	10,00%
Скорректированная цена	руб./сот.		32 014	31 073	29 104	32 014
<b>Использование или зонирование</b>						
Категория земли		Земли сельскохозяйственного назначения	Земли сельскохозяйственного назначения	Земли сельскохозяйственного назначения	Земли сельскохозяйственного назначения	Земли сельскохозяйственного назначения
Корректировка	%		0,00%	0,00%	0,00%	0,00%
Скорректированная цена	руб./сот.		32 014	31 073	29 104	32 014
Вид разрешенного использования		Для дачного строительства	Для дачного строительства	Для дачного строительства	Для дачного строительства	Для дачного строительства

Элементы сравнения	Ед. срав.	Объект оценки	Объект-аналог 1	Объект-аналог 2	Объект-аналог 3	Объект-аналог 4
Корректировка	%		0,00%	0,00%	0,00%	0,00%
Скорректированная цена	руб./сот.		32 014	31 073	29 104	32 014
<b>Физические характеристики</b>						
Площадь земельного участка	сот.	10	12,83	15,00	8,00	7,00
Корректировка	%		0,00%	0,00%	0,00%	0,00%
Скорректированная цена	руб./сот.		32 014	31 073	29 104	32 014
Доступные инженерные коммуникации		Есть возможность подключения	Есть возможность подключения (оплачиваются отдельно)	Есть возможность подключения (оплачиваются отдельно)	Есть возможность подключения (оплачиваются отдельно)	Есть возможность подключения (оплачиваются отдельно)
Корректировка	%		0,00%	0,00%	0,00%	0,00%
Скорректированная цена	руб./сот.		32 014	31 073	29 104	32 014
<b>Экономические характеристики</b>						
Наличие подъездных путей		Имеется	Имеется	Имеется	Имеется	Имеется
Корректировка	%		0,00%	0,00%	0,00%	0,00%
Скорректированная цена	руб./сот.		32 014	31 073	29 104	32 014
<b>Другие характеристики (элементы), влияющие на стоимость</b>						
Индивидуальные особенности земельного участка		Нет	Нет	Нет	Нет	Нет
Корректировка	%		0,00%	0,00%	0,00%	0,00%
Скорректированная цена	руб./сот.		32 014	31 073	29 104	32 014
<b>Процедура согласования</b>						
Общая валовая коррекция			10%	10%	0%	10%
$1/(Sn+1)$			0,91	0,91	1,00	0,91
Весовой коэффициент			0,244	0,244	0,268	0,244
Вклад аналога	Руб.		7 811	7 582	7 800	7 811
Стоимость за 1 сотку, руб.	руб./сот.	31 004				

Источник: составлено Оценщиком

### Комментарии к Таблице:

#### Уторговывание

Возможные значения корректировок на торг для земельных участков приведены в «Справочник оценщика недвижимости-2024. Земельные участки. Часть 2» Нижний Новгород, 2024 г., под ред. Лейфер Л.А. Согласно данным справочника корректировки на торг имеют следующие значения:

#### Таблица 9.2-3 Корректировка на уторгование для земельных участков

Таблица 287. Значение «Скидки на торг» на активном рынке в зависимости от класса земельного участка. 4. Земельные участки под жилую застройку.

№	Категория городов	Среднее значение	Расширенный интервал
1	Москва	9,6%	4,8% - 14,4%

Учитывая неопределенность в экономической обстановке, увеличение ключевой ставки корректировка на торг принята в размере максимального значения диапазона для участков под жилищное строительство в размере 14,4%.

#### Удаление от МКАД

Возможное значение корректировки на удаление от МКАД приведены в справочнике «Справочнике

оценщика недвижимости 2024. Земельные участки. Часть 1», Нижний Новгород, 2024 год. Согласно данным справочника корректировки на удаление от МКАД имеют следующие значения:

**Таблица 9.2-4 Удаленность от МКАД**

Расстояние до МКАД, км	аналог										
	<10	10 - 20	20 - 30	30 - 40	40 - 50	50 - 60	60 - 70	70 - 80	80 - 90	>90	
объект оценки	<10	1,00	1,85								
	10-20	0,54	1,00	1,33	1,61	1,85					
	20-30		0,75	1,00	1,21	1,39	1,55	1,71	1,85	1,98	
	30-40		0,62	0,83	1,00	1,15	1,29	1,41	1,53	1,64	1,75
	40-50		0,54	0,72	0,87	1,00	1,12	1,23	1,33	1,43	1,52
	50-60			0,64	0,78	0,89	1,00	1,10	1,19	1,28	1,36
	60-70			0,59	0,71	0,81	0,91	1,00	1,08	1,16	1,24
	70-80			0,54	0,65	0,75	0,84	0,92	1,00	1,07	1,14
	80-90			0,50	0,61	0,70	0,78	0,86	0,93	1,00	1,06
	>90				0,57	0,66	0,74	0,81	0,88	0,94	1,00

**Таблица 9.2-5 Корректировка на удаление от МКАД**

Элементы сравнения	Объект оценки	Объект-аналог 1	Объект-аналог 2	Объект-аналог 3	Объект-аналог 4
Удаление от МКАД, сот.	56	62	65	57	65
Диапазон удаления	50-60	60-70	60-70	50-60	60-70
Величина корректировки		10,00%	10,00%	0,00%	10,00%

### Площадь

Исследование на тему корректировок на различие в площади для земельных участков приведены в «Справочник оценщика недвижимости-2024. Земельные участки. Часть 2» Нижний Новгород, 2024 г., под ред. Лейфер Л.А. Согласно данным справочника корректировка на торг имеет следующее значение:

**Таблица 9.2-6 Диапазон корректировок на площадь**

Площадь, сот.	аналог											
	<50	50-100	100-200	200-300	300-400	400-500	500-600	600-700	700-800	800-900	>900	
объект оценки	<50	1,00	1,33	1,56	1,75	1,89						
	50-100	0,75	1,00	1,18	1,32	1,43	1,51	1,58	1,65	1,69	1,73	1,77
	100-200	0,64	0,85	1,00	1,12	1,21	1,29	1,34	1,40	1,43	1,47	1,50
	200-300	0,57	0,76	0,89	1,00	1,08	1,13	1,20	1,24	1,28	1,31	1,34
	300-400	0,53	0,70	0,82	0,93	1,00	1,06	1,11	1,15	1,18	1,21	1,24
	400-500		0,66	0,78	0,87	0,94	1,00	1,04	1,09	1,12	1,14	1,17
	500-600		0,63	0,74	0,84	0,90	0,96	1,00	1,04	1,07	1,10	1,12
	600-700		0,61	0,72	0,80	0,87	0,92	0,96	1,00	1,03	1,05	1,08
	700-800		0,59	0,70	0,78	0,85	0,90	0,94	0,97	1,00	1,02	1,05
	800-900		0,58	0,68	0,76	0,83	0,87	0,91	0,95	0,98	1,00	1,02
	>900		0,56	0,66	0,75	0,81	0,85	0,89	0,93	0,95	0,98	1,00

Корректировка на площадь не принималась, т.к. объект оценки и объекты аналоги находятся в одном диапазоне площади до 50 соток.

### Внесение весовых коэффициентов

Согласно требованиям ФСО, необходимо производить обоснование всех расчетов и результатов в отчете об оценке.

Необходимо рассчитать параметр, обратный удельному весу суммы корректировок по каждому аналогу в общей сумме корректировок аналогов (чем больше удельный вес, тем меньше весовой коэффициент и наоборот). Производить расчет предлагается по следующей формуле:

$$K = \frac{(|S_A| + 1) / (|S_{1...n}| + 1)}{(|S_A| + 1) / (|S_1| + 1) + (|S_A| + 1) / (|S_2| + 1) + \dots + (|S_A| + 1) / (|S_n| + 1)} \text{ где,}$$

K – искомый весовой коэффициент;

n – номер аналога

$S_A$  – сумма корректировок по всем аналогам;

$S_{1...n}$  – сумма корректировок аналога, для которого производится расчет;

$S_1$  – сумма корректировок 1 –го аналога;

$S_2$  – сумма корректировок 2-го аналога;

$S_n$  – сумма корректировок n-го аналога.

---

Данную формулу можно упростить, умножив числитель и знаменатель на  $1/(|S_A|+1)$ , в результате получим

$$K = \frac{1/(|S_{1...n}|+1)}{1/(|S_1|+1) + 1/(|S_2|+1) + \dots + 1/(|S_n|+1)}$$

Очевидно, что зависимость веса от суммы корректировок не линейная, иначе распределение весов было бы гораздо проще по прямой пропорции.

Таким образом, оценщик для расчета удельных весов использует последнюю формулу для дальнейших расчетов удельной стоимости сотки земельного участка.

Таблица 9.2-7 Итоговый расчет стоимости земельных участков

№ п/п	Кадастровый номер	Площадь участка, м <sup>2</sup>	Стоимость за 1 сотку условного участка в центре поселка, руб	Расположение участка внутри поселка	Корректировка на расположение, руб	Скорректированная стоимость за сотку, руб	Индивидуальные особенности участка	Корректировка на индивидуальные особенности участка, %, руб	Удельная стоимость за сотку после внесения корректировок, руб	Стоимость земельного участка (округленно), руб
1.	50:23:0050384:1002	875	31 004	Центр поселка	0%	31 004	нет	0%	31 004	271 300
2.	50:23:0050384:1003	875	31 004	Центр поселка	0%	31 004	нет	0%	31 004	271 300
3.	50:23:0050384:1004	1156	31 004	Центр поселка	0%	31 004	нет	0%	31 004	358 400
4.	50:23:0050384:1005	1000	31 004	Центр поселка	0%	31 004	нет	0%	31 004	310 000
5.	50:23:0050384:1006	1001	31 004	Центр поселка	0%	31 004	нет	0%	31 004	310 400
6.	50:23:0050384:1007	1009	31 004	Центр поселка	0%	31 004	нет	0%	31 004	312 800
7.	50:23:0050384:1008	1215	31 004	Центр поселка	0%	31 004	нет	0%	31 004	376 700
8.	50:23:0050384:1009	1383	31 004	Центр поселка	0%	31 004	нет	0%	31 004	428 800
9.	50:23:0050384:1010	1000	31 004	Центр поселка	0%	31 004	нет	0%	31 004	310 000
10.	50:23:0050384:1011	1000	31 004	Центр поселка	0%	31 004	нет	0%	31 004	310 000
11.	50:23:0050384:1012	1001	31 004	Центр поселка	0%	31 004	нет	0%	31 004	310 400
12.	50:23:0050384:1013	1003	31 004	Центр поселка	0%	31 004	нет	0%	31 004	311 000
13.	50:23:0050384:1014	1899	31 004	Центр поселка	0%	31 004	нет	0%	31 004	588 800
14.	50:23:0050384:1023	884	31 004	Участок около леса	30%	40 305	нет	0%	40 305	356 300
15.	50:23:0050384:1027	952	31 004	Участок около леса	30%	40 305	нет	0%	40 305	383 700
16.	50:23:0050384:1040	1073	31 004	участок около дороги	-13%	26 973	нет	0%	26 973	289 400
17.	50:23:0050384:1052	1000	31 004	Центр поселка	0%	31 004	нет	0%	31 004	310 000
18.	50:23:0050384:1053	999	31 004	Центр поселка	0%	31 004	нет	0%	31 004	309 700
19.	50:23:0050384:1054	1000	31 004	Центр поселка	0%	31 004	нет	0%	31 004	310 000
20.	50:23:0050384:1056	1000	31 004	Центр поселка	0%	31 004	нет	0%	31 004	310 000
21.	50:23:0050384:1058	875	31 004	Центр поселка	0%	31 004	нет	0%	31 004	271 300
22.	50:23:0050384:1059	875	31 004	Центр поселка	0%	31 004	нет	0%	31 004	271 300
23.	50:23:0050384:1060	1000	31 004	Центр поселка	0%	31 004	нет	0%	31 004	310 000
24.	50:23:0050384:1061	1000	31 004	Центр поселка	0%	31 004	нет	0%	31 004	310 000
25.	50:23:0050384:1063	875	31 004	Центр поселка	0%	31 004	нет	0%	31 004	271 300
26.	50:23:0050384:1065	875	31 004	Центр поселка	0%	31 004	нет	0%	31 004	271 300
27.	50:23:0050384:1069	1000	31 004	Центр поселка	0%	31 004	нет	0%	31 004	310 000
28.	50:23:0050384:1070	1000	31 004	Центр поселка	0%	31 004	нет	0%	31 004	310 000
29.	50:23:0050384:1072	1000	31 004	Центр поселка	0%	31 004	нет	0%	31 004	310 000
30.	50:23:0050384:1074	948	31 004	Центр поселка	0%	31 004	нет	0%	31 004	293 900
31.	50:23:0050384:1079	875	31 004	Центр поселка	0%	31 004	нет	0%	31 004	271 300
32.	50:23:0050384:1080	875	31 004	Центр поселка	0%	31 004	нет	0%	31 004	271 300
33.	50:23:0050384:1081	875	31 004	Центр поселка	0%	31 004	нет	0%	31 004	271 300
34.	50:23:0050384:1083	875	31 004	Центр поселка	0%	31 004	нет	0%	31 004	271 300
35.	50:23:0050384:1084	875	31 004	Центр поселка	0%	31 004	нет	0%	31 004	271 300
36.	50:23:0050384:1085	965	31 004	Центр поселка	0%	31 004	нет	0%	31 004	299 200
37.	50:23:0050384:1086	1115	31 004	Центр поселка	0%	31 004	нет	0%	31 004	345 700
38.	50:23:0050384:1089	1000	31 004	Центр поселка	0%	31 004	нет	0%	31 004	310 000
39.	50:23:0050384:1090	1000	31 004	Центр поселка	0%	31 004	нет	0%	31 004	310 000
40.	50:23:0050384:1091	1000	31 004	Центр поселка	0%	31 004	нет	0%	31 004	310 000
41.	50:23:0050384:1092	1001	31 004	Центр поселка	0%	31 004	нет	0%	31 004	310 400
42.	50:23:0050384:1093	1050	31 004	Центр поселка	0%	31 004	нет	0%	31 004	325 500
43.	50:23:0050384:1098	1105	31 004	Центр поселка	0%	31 004	нет	0%	31 004	342 600
44.	50:23:0050384:1099	1256	31 004	Центр поселка	0%	31 004	нет	0%	31 004	389 400
45.	50:23:0050384:1101	782	31 004	Участок около дороги	-13%	26 973	нет	0%	26 973	210 900
46.	50:23:0050384:1106	958	31 004	Участок около леса	30%	40 305	нет	0%	40 305	386 100
47.	50:23:0050384:1112	1084	31 004	Участок около леса	30%	40 305	нет	0%	40 305	436 900
48.	50:23:0050384:1113	1120	31 004	Участок около леса	30%	40 305	нет	0%	40 305	451 400
49.	50:23:0050384:1116	1218	31 004	Участок около дороги	-13%	26 973	нет	0%	26 973	328 500



№ п/п	Кадастровый номер	Площадь участка, м²	Стоимость за 1 сотку условного участка в центре поселка, руб	Расположение участка внутри поселка	Корректировка на расположение, руб	Скорректированная стоимость за сотку, руб	Индивидуальные особенности участка	Корректировка на индивидуальные особенности участка, %, руб	Удельная стоимость за сотку после внесения корректировок, руб	Стоимость земельного участка (округленно), руб
50.	50:23:0050384:1124	1001	31 004	Центр поселка	0%	31 004	нет	0%	31 004	310 400
51.	50:23:0050384:1126	1000	31 004	Центр поселка	0%	31 004	нет	0%	31 004	310 000
52.	50:23:0050384:1129	874	31 004	Центр поселка	0%	31 004	нет	0%	31 004	271 000
53.	50:23:0050384:1130	875	31 004	Центр поселка	0%	31 004	нет	0%	31 004	271 300
54.	50:23:0050384:1131	875	31 004	Центр поселка	0%	31 004	нет	0%	31 004	271 300
55.	50:23:0050384:1132	938	31 004	Центр поселка	0%	31 004	нет	0%	31 004	290 800
56.	50:23:0050384:1133	1000	31 004	Центр поселка	0%	31 004	нет	0%	31 004	310 000
57.	50:23:0050384:1134	1008	31 004	Центр поселка	0%	31 004	нет	0%	31 004	312 500
58.	50:23:0050384:1135	1000	31 004	Центр поселка	0%	31 004	нет	0%	31 004	310 000
59.	50:23:0050384:1136	1000	31 004	Центр поселка	0%	31 004	нет	0%	31 004	310 000
60.	50:23:0050384:1137	1000	31 004	Центр поселка	0%	31 004	нет	0%	31 004	310 000
61.	50:23:0050384:1138	1000	31 004	Центр поселка	0%	31 004	нет	0%	31 004	310 000
62.	50:23:0050384:1139	875	31 004	Центр поселка	0%	31 004	нет	0%	31 004	271 300
63.	50:23:0050384:1140	875	31 004	Центр поселка	0%	31 004	нет	0%	31 004	271 300
64.	50:23:0050384:1141	875	31 004	Центр поселка	0%	31 004	нет	0%	31 004	271 300
65.	50:23:0050384:1142	1000	31 004	Центр поселка	0%	31 004	нет	0%	31 004	310 000
66.	50:23:0050384:1143	1000	31 004	Центр поселка	0%	31 004	нет	0%	31 004	310 000
67.	50:23:0050384:1144	1120	31 004	Центр поселка	0%	31 004	нет	0%	31 004	347 200
68.	50:23:0050384:1147	1000	31 004	Центр поселка	0%	31 004	нет	0%	31 004	310 000
69.	50:23:0050384:1150	875	31 004	Центр поселка	0%	31 004	нет	0%	31 004	271 300
70.	50:23:0050384:1151	875	31 004	Центр поселка	0%	31 004	нет	0%	31 004	271 300
71.	50:23:0050384:547	875	31 004	Центр поселка	0%	31 004	нет	0%	31 004	271 300
72.	50:23:0050384:548	875	31 004	Центр поселка	0%	31 004	нет	0%	31 004	271 300
73.	50:23:0050384:549	875	31 004	Центр поселка	0%	31 004	нет	0%	31 004	271 300
74.	50:23:0050384:550	875	31 004	Центр поселка	0%	31 004	нет	0%	31 004	271 300
75.	50:23:0050384:551	1021	31 004	Центр поселка	0%	31 004	нет	0%	31 004	316 600
76.	50:23:0050384:552	965	31 004	Центр поселка	0%	31 004	нет	0%	31 004	299 200
77.	50:23:0050384:553	1000	31 004	Центр поселка	0%	31 004	нет	0%	31 004	310 000
78.	50:23:0050384:555	1000	31 004	Центр поселка	0%	31 004	нет	0%	31 004	310 000
79.	50:23:0050384:556	1000	31 004	Центр поселка	0%	31 004	нет	0%	31 004	310 000
80.	50:23:0050384:557	1001	31 004	Центр поселка	0%	31 004	нет	0%	31 004	310 400
81.	50:23:0050384:558	1116	31 004	Центр поселка	0%	31 004	нет	0%	31 004	346 000
82.	50:23:0050384:559	902	31 004	Центр поселка	0%	31 004	нет	0%	31 004	279 700
83.	50:23:0050384:563	963	31 004	Центр поселка	0%	31 004	нет	0%	31 004	298 600
84.	50:23:0050384:566	854	31 004	Участок около дороги	-13%	26 973	нет	0%	26 973	230 300
85.	50:23:0050384:579	1118	31 004	Участок около леса	30%	40 305	нет	0%	40 305	450 600
86.	50:23:0050384:586	3221	31 004	Участок около дороги	-13%	26 973	нет	0%	26 973	868 800
87.	50:23:0050384:587	813	31 004	Центр поселка	0%	31 004	нет	0%	31 004	252 100
88.	50:23:0050384:588	1000	31 004	Центр поселка	0%	31 004	нет	0%	31 004	310 000
89.	50:23:0050384:589	1000	31 004	Центр поселка	0%	31 004	нет	0%	31 004	310 000
90.	50:23:0050384:590	1002	31 004	Центр поселка	0%	31 004	нет	0%	31 004	310 700
91.	50:23:0050384:591	1002	31 004	Центр поселка	0%	31 004	нет	0%	31 004	310 700
92.	50:23:0050384:592	875	31 004	Центр поселка	0%	31 004	нет	0%	31 004	271 300
93.	50:23:0050384:593	875	31 004	Центр поселка	0%	31 004	нет	0%	31 004	271 300
94.	50:23:0050384:594	875	31 004	Центр поселка	0%	31 004	нет	0%	31 004	271 300
95.	50:23:0050384:596	1244	31 004	Центр поселка	0%	31 004	нет	0%	31 004	385 700
96.	50:23:0050384:599	1000	31 004	Центр поселка	0%	31 004	нет	0%	31 004	310 000
97.	50:23:0050384:601	697	31 004	Центр поселка	0%	31 004	нет	0%	31 004	216 100
98.	50:23:0050384:603	812	31 004	Центр поселка	0%	31 004	нет	0%	31 004	251 800
99.	50:23:0050384:604	875	31 004	Центр поселка	0%	31 004	нет	0%	31 004	271 300
100.	50:23:0050384:606	1000	31 004	Центр поселка	0%	31 004	нет	0%	31 004	310 000

№ п/п	Кадастровый номер	Площадь участка, м²	Стоимость за 1 сотку условного участка в центре поселка, руб	Расположение участка внутри поселка	Корректировка на расположение, руб	Скорректированная стоимость за сотку, руб	Индивидуальные особенности участка	Корректировка на индивидуальные особенности участка, %, руб	Удельная стоимость за сотку после внесения корректировок, руб	Стоимость земельного участка (округленно), руб
101.	50:23:0050384:607	1000	31 004	Центр поселка	0%	31 004	нет	0%	31 004	310 000
102.	50:23:0050384:609	1000	31 004	Центр поселка	0%	31 004	нет	0%	31 004	310 000
103.	50:23:0050384:611	854	31 004	Центр поселка	0%	31 004	нет	0%	31 004	264 800
104.	50:23:0050384:612	875	31 004	Центр поселка	0%	31 004	нет	0%	31 004	271 300
105.	50:23:0050384:613	875	31 004	Центр поселка	0%	31 004	нет	0%	31 004	271 300
106.	50:23:0050384:614	875	31 004	Центр поселка	0%	31 004	нет	0%	31 004	271 300
107.	50:23:0050384:615	875	31 004	Центр поселка	0%	31 004	нет	0%	31 004	271 300
108.	50:23:0050384:616	903	31 004	Центр поселка	0%	31 004	нет	0%	31 004	280 000
109.	50:23:0050384:618	1000	31 004	Центр поселка	0%	31 004	нет	0%	31 004	310 000
110.	50:23:0050384:619	1000	31 004	Центр поселка	0%	31 004	нет	0%	31 004	310 000
111.	50:23:0050384:620	1001	31 004	Центр поселка	0%	31 004	нет	0%	31 004	310 400
112.	50:23:0050384:621	1052	31 004	Центр поселка	0%	31 004	нет	0%	31 004	326 200
113.	50:23:0050384:622	1244	31 004	Центр поселка	0%	31 004	нет	0%	31 004	385 700
114.	50:23:0050384:623	1001	31 004	Центр поселка	0%	31 004	нет	0%	31 004	310 400
115.	50:23:0050384:624	1001	31 004	Центр поселка	0%	31 004	нет	0%	31 004	310 400
116.	50:23:0050384:625	1249	31 004	Центр поселка	0%	31 004	нет	0%	31 004	387 200
117.	50:23:0050384:636	900	31 004	Участок около леса	30%	40 305	нет	0%	40 305	362 700
118.	50:23:0050384:645	1032	31 004	Участок около леса	30%	40 305	нет	0%	40 305	415 900
119.	50:23:0050384:654	1000	31 004	Центр поселка	0%	31 004	нет	0%	31 004	310 000
120.	50:23:0050384:656	1000	31 004	Центр поселка	0%	31 004	нет	0%	31 004	310 000
121.	50:23:0050384:658	998	31 004	Центр поселка	0%	31 004	нет	0%	31 004	309 400
122.	50:23:0050384:659	1000	31 004	Центр поселка	0%	31 004	нет	0%	31 004	310 000
123.	50:23:0050384:662	875	31 004	Центр поселка	0%	31 004	нет	0%	31 004	271 300
124.	50:23:0050384:663	875	31 004	Центр поселка	0%	31 004	нет	0%	31 004	271 300
125.	50:23:0050384:664	875	31 004	Центр поселка	0%	31 004	нет	0%	31 004	271 300
126.	50:23:0050384:665	875	31 004	Центр поселка	0%	31 004	нет	0%	31 004	271 300
127.	50:23:0050384:666	875	31 004	Центр поселка	0%	31 004	нет	0%	31 004	271 300
128.	50:23:0050384:667	875	31 004	Центр поселка	0%	31 004	нет	0%	31 004	271 300
129.	50:23:0050384:668	1096	31 004	Центр поселка	0%	31 004	нет	0%	31 004	339 800
130.	50:23:0050384:669	1000	31 004	Центр поселка	0%	31 004	нет	0%	31 004	310 000
131.	50:23:0050384:671	1000	31 004	Центр поселка	0%	31 004	нет	0%	31 004	310 000
132.	50:23:0050384:672	1609	31 004	Центр поселка	0%	31 004	нет	0%	31 004	498 900
133.	50:23:0050384:675	1000	31 004	Центр поселка	0%	31 004	нет	0%	31 004	310 000
134.	50:23:0050384:677	1000	31 004	Центр поселка	0%	31 004	нет	0%	31 004	310 000
135.	50:23:0050384:678	1000	31 004	Участок около леса	30%	40 305	нет	0%	40 305	403 100
136.	50:23:0050384:683	875	31 004	Центр поселка	0%	31 004	нет	0%	31 004	271 300
137.	50:23:0050384:684	875	31 004	Центр поселка	0%	31 004	нет	0%	31 004	271 300
138.	50:23:0050384:685	875	31 004	Центр поселка	0%	31 004	нет	0%	31 004	271 300
139.	50:23:0050384:686	875	31 004	Центр поселка	0%	31 004	нет	0%	31 004	271 300
140.	50:23:0050384:687	986	31 004	Центр поселка	0%	31 004	нет	0%	31 004	305 700
141.	50:23:0050384:688	1000	31 004	Центр поселка	0%	31 004	нет	0%	31 004	310 000
142.	50:23:0050384:689	1000	31 004	Центр поселка	0%	31 004	нет	0%	31 004	310 000
143.	50:23:0050384:690	1000	31 004	Центр поселка	0%	31 004	нет	0%	31 004	310 000
144.	50:23:0050384:691	1000	31 004	Центр поселка	0%	31 004	нет	0%	31 004	310 000
145.	50:23:0050384:692	1001	31 004	Центр поселка	0%	31 004	нет	0%	31 004	310 400
146.	50:23:0050384:693	1001	31 004	Центр поселка	0%	31 004	нет	0%	31 004	310 400
147.	50:23:0050384:694	1001	31 004	Центр поселка	0%	31 004	нет	0%	31 004	310 400
148.	50:23:0050384:695	1086	31 004	Центр поселка	0%	31 004	нет	0%	31 004	336 700
149.	50:23:0050384:696	1138	31 004	Центр поселка	0%	31 004	нет	0%	31 004	352 800
150.	50:23:0050384:697	1174	31 004	Центр поселка	0%	31 004	нет	0%	31 004	364 000
151.	50:23:0050384:698	1000	31 004	Центр поселка	0%	31 004	нет	0%	31 004	310 000

№ п/п	Кадастровый номер	Площадь участка, м²	Стоимость за 1 сотку условного участка в центре поселка, руб	Расположение участка внутри поселка	Корректировка на расположение, руб	Скорректированная стоимость за сотку, руб	Индивидуальные особенности участка	Корректировка на индивидуальные особенности участка, %, руб	Удельная стоимость за сотку после внесения корректировок, руб	Стоимость земельного участка (округленно), руб
152.	50:23:0050384:699	1000	31 004	Центр поселка	0%	31 004	нет	0%	31 004	310 000
153.	50:23:0050384:700	1000	31 004	Центр поселка	0%	31 004	нет	0%	31 004	310 000
154.	50:23:0050384:701	1001	31 004	Центр поселка	0%	31 004	нет	0%	31 004	310 400
155.	50:23:0050384:712	875	31 004	Участок около леса	30%	40 305	нет	0%	40 305	352 700
156.	50:23:0050384:714	903	31 004	Участок около леса	30%	40 305	нет	0%	40 305	364 000
157.	50:23:0050384:728	1162	31 004	Участок около леса	30%	40 305	нет	0%	40 305	468 300
158.	50:23:0050384:730	1211	31 004	Участок около дороги	-13%	26 973	нет	0%	26 973	326 600
159.	50:23:0050384:734	1000	31 004	Центр поселка	0%	31 004	нет	0%	31 004	310 000
160.	50:23:0050384:735	1310	31 004	Центр поселка	0%	31 004	нет	0%	31 004	406 200
161.	50:23:0050384:737	1000	31 004	Центр поселка	0%	31 004	нет	0%	31 004	310 000
162.	50:23:0050384:741	997	31 004	Центр поселка	0%	31 004	нет	0%	31 004	309 100
163.	50:23:0050384:742	997	31 004	Центр поселка	0%	31 004	нет	0%	31 004	309 100
164.	50:23:0050384:743	1117	31 004	Центр поселка	0%	31 004	нет	0%	31 004	346 300
165.	50:23:0050384:745	1000	31 004	Участок около леса	30%	40 305	нет	0%	40 305	403 100
166.	50:23:0050384:746	1000	31 004	Центр поселка	0%	31 004	нет	0%	31 004	310 000
167.	50:23:0050384:747	1000	31 004	Центр поселка	0%	31 004	нет	0%	31 004	310 000
168.	50:23:0050384:748	1000	31 004	Центр поселка	0%	31 004	нет	0%	31 004	310 000
169.	50:23:0050384:749	1000	31 004	Центр поселка	0%	31 004	нет	0%	31 004	310 000
170.	50:23:0050384:753	1000	31 004	Центр поселка	0%	31 004	нет	0%	31 004	310 000
171.	50:23:0050384:754	1000	31 004	Центр поселка	0%	31 004	нет	0%	31 004	310 000
172.	50:23:0050384:756	875	31 004	Центр поселка	0%	31 004	нет	0%	31 004	271 300
173.	50:23:0050384:757	875	31 004	Центр поселка	0%	31 004	нет	0%	31 004	271 300
174.	50:23:0050384:758	875	31 004	Центр поселка	0%	31 004	нет	0%	31 004	271 300
175.	50:23:0050384:759	1000	31 004	Центр поселка	0%	31 004	нет	0%	31 004	310 000
176.	50:23:0050384:760	1057	31 004	Центр поселка	0%	31 004	нет	0%	31 004	327 700
177.	50:23:0050384:761	878	31 004	Центр поселка	0%	31 004	нет	0%	31 004	272 200
178.	50:23:0050384:763	1000	31 004	Центр поселка	0%	31 004	нет	0%	31 004	310 000
179.	50:23:0050384:765	875	31 004	Центр поселка	0%	31 004	нет	0%	31 004	271 300
180.	50:23:0050384:767	875	31 004	Центр поселка	0%	31 004	нет	0%	31 004	271 300
181.	50:23:0050384:768	875	31 004	Центр поселка	0%	31 004	нет	0%	31 004	271 300
182.	50:23:0050384:770	935	31 004	Центр поселка	0%	31 004	нет	0%	31 004	289 900
183.	50:23:0050384:771	952	31 004	Центр поселка	0%	31 004	нет	0%	31 004	295 200
184.	50:23:0050384:772	991	31 004	Центр поселка	0%	31 004	нет	0%	31 004	307 300
185.	50:23:0050384:773	1001	31 004	Центр поселка	0%	31 004	нет	0%	31 004	310 400
186.	50:23:0050384:774	1000	31 004	Центр поселка	0%	31 004	нет	0%	31 004	310 000
187.	50:23:0050384:775	1000	31 004	Центр поселка	0%	31 004	нет	0%	31 004	310 000
188.	50:23:0050384:776	1000	31 004	Центр поселка	0%	31 004	нет	0%	31 004	310 000
189.	50:23:0050384:777	1000	31 004	Центр поселка	0%	31 004	нет	0%	31 004	310 000
190.	50:23:0050384:778	1001	31 004	Центр поселка	0%	31 004	нет	0%	31 004	310 400
191.	50:23:0050384:784	1000	31 004	Центр поселка	0%	31 004	нет	0%	31 004	310 000
192.	50:23:0050384:793	945	31 004	Участок около леса	30%	40 305	нет	0%	40 305	380 900
193.	50:23:0050384:796	986	31 004	Участок около леса	30%	40 305	нет	0%	40 305	397 400
194.	50:23:0050384:803	1092	31 004	Участок около леса	30%	40 305	нет	0%	40 305	440 100
195.	50:23:0050384:806	1173	31 004	Участок около леса	30%	40 305	нет	0%	40 305	472 800
196.	50:23:0050384:813	1399	31 004	Центр поселка	0%	31 004	нет	0%	31 004	433 700
197.	50:23:0050384:815	1000	31 004	Центр поселка	0%	31 004	нет	0%	31 004	310 000
198.	50:23:0050384:817	1000	31 004	Центр поселка	0%	31 004	нет	0%	31 004	310 000
199.	50:23:0050384:818	1000	31 004	Центр поселка	0%	31 004	нет	0%	31 004	310 000
200.	50:23:0050384:819	1000	31 004	Центр поселка	0%	31 004	нет	0%	31 004	310 000
201.	50:23:0050384:822	1000	31 004	Центр поселка	0%	31 004	нет	0%	31 004	310 000
202.	50:23:0050384:823	875	31 004	Центр поселка	0%	31 004	нет	0%	31 004	271 300

№ п/п	Кадастровый номер	Площадь участка, м²	Стоимость за 1 сотку условного участка в центре поселка, руб	Расположение участка внутри поселка	Корректировка на расположение, руб	Скорректированная стоимость за сотку, руб	Индивидуальные особенности участка	Корректировка на индивидуальные особенности участка, %, руб	Удельная стоимость за сотку после внесения корректировок, руб	Стоимость земельного участка (округленно), руб
203.	50:23:0050384:824	875	31 004	Центр поселка	0%	31 004	нет	0%	31 004	271 300
204.	50:23:0050384:825	875	31 004	Центр поселка	0%	31 004	нет	0%	31 004	271 300
205.	50:23:0050384:826	1000	31 004	Центр поселка	0%	31 004	нет	0%	31 004	310 000
206.	50:23:0050384:827	1000	31 004	Центр поселка	0%	31 004	нет	0%	31 004	310 000
207.	50:23:0050384:828	875	31 004	Центр поселка	0%	31 004	нет	0%	31 004	271 300
208.	50:23:0050384:830	875	31 004	Центр поселка	0%	31 004	нет	0%	31 004	271 300
209.	50:23:0050384:831	875	31 004	Центр поселка	0%	31 004	нет	0%	31 004	271 300
210.	50:23:0050384:832	875	31 004	Центр поселка	0%	31 004	нет	0%	31 004	271 300
211.	50:23:0050384:833	875	31 004	Центр поселка	0%	31 004	нет	0%	31 004	271 300
212.	50:23:0050384:834	1000	31 004	Центр поселка	0%	31 004	нет	0%	31 004	310 000
213.	50:23:0050384:835	1000	31 004	Центр поселка	0%	31 004	нет	0%	31 004	310 000
214.	50:23:0050384:836	1000	31 004	Центр поселка	0%	31 004	нет	0%	31 004	310 000
215.	50:23:0050384:843	875	31 004	Центр поселка	0%	31 004	нет	0%	31 004	271 300
216.	50:23:0050384:844	875	31 004	Центр поселка	0%	31 004	нет	0%	31 004	271 300
217.	50:23:0050384:846	1000	31 004	Центр поселка	0%	31 004	нет	0%	31 004	310 000
218.	50:23:0050384:847	1000	31 004	Центр поселка	0%	31 004	нет	0%	31 004	310 000
219.	50:23:0050384:848	1001	31 004	Центр поселка	0%	31 004	нет	0%	31 004	310 400
220.	50:23:0050384:849	1045	31 004	Центр поселка	0%	31 004	нет	0%	31 004	324 000
221.	50:23:0050384:850	1240	31 004	Центр поселка	0%	31 004	нет	0%	31 004	384 500
222.	50:23:0050384:851	1000	31 004	Центр поселка	0%	31 004	нет	0%	31 004	310 000
223.	50:23:0050384:853	1000	31 004	Центр поселка	0%	31 004	нет	0%	31 004	310 000
224.	50:23:0050384:854	1000	31 004	Центр поселка	0%	31 004	нет	0%	31 004	310 000
225.	50:23:0050384:855	1000	31 004	Центр поселка	0%	31 004	нет	0%	31 004	310 000
226.	50:23:0050384:856	1126	31 004	Центр поселка	0%	31 004	нет	0%	31 004	349 100
227.	50:23:0050384:857	901	31 004	Центр поселка	0%	31 004	нет	0%	31 004	279 300
228.	50:23:0050384:860	966	31 004	Центр поселка	0%	31 004	нет	0%	31 004	299 500
229.	50:23:0050384:866	1029	31 004	Центр поселка	0%	31 004	нет	0%	31 004	319 000
230.	50:23:0050384:890	1205	31 004	Участок около леса	30%	40 305	нет	0%	40 305	485 700
231.	50:23:0050384:891	1419	31 004	Участок около леса	30%	40 305	нет	0%	40 305	571 900
232.	50:23:0050384:894	904	31 004	Центр поселка	0%	31 004	нет	0%	31 004	280 300
233.	50:23:0050384:895	981	31 004	Центр поселка	0%	31 004	нет	0%	31 004	304 100
234.	50:23:0050384:896	998	31 004	Центр поселка	0%	31 004	нет	0%	31 004	309 400
235.	50:23:0050384:897	1695	31 004	Центр поселка	0%	31 004	нет	0%	31 004	525 500
236.	50:23:0050384:899	1000	31 004	Центр поселка	0%	31 004	нет	0%	31 004	310 000
237.	50:23:0050384:901	875	31 004	Центр поселка	0%	31 004	нет	0%	31 004	271 300
238.	50:23:0050384:902	875	31 004	Центр поселка	0%	31 004	нет	0%	31 004	271 300
239.	50:23:0050384:903	875	31 004	Центр поселка	0%	31 004	нет	0%	31 004	271 300
240.	50:23:0050384:906	1000	31 004	Центр поселка	0%	31 004	нет	0%	31 004	310 000
241.	50:23:0050384:907	1000	31 004	Центр поселка	0%	31 004	нет	0%	31 004	310 000
242.	50:23:0050384:908	1000	31 004	Центр поселка	0%	31 004	нет	0%	31 004	310 000
243.	50:23:0050384:909	1000	31 004	Центр поселка	0%	31 004	нет	0%	31 004	310 000
244.	50:23:0050384:910	1000	31 004	Центр поселка	0%	31 004	нет	0%	31 004	310 000
245.	50:23:0050384:911	875	31 004	Центр поселка	0%	31 004	нет	0%	31 004	271 300
246.	50:23:0050384:912	875	31 004	Центр поселка	0%	31 004	нет	0%	31 004	271 300
247.	50:23:0050384:913	875	31 004	Центр поселка	0%	31 004	нет	0%	31 004	271 300
248.	50:23:0050384:914	1223	31 004	Центр поселка	0%	31 004	нет	0%	31 004	379 200
249.	50:23:0050384:915	1000	31 004	Центр поселка	0%	31 004	нет	0%	31 004	310 000
250.	50:23:0050384:916	1000	31 004	Центр поселка	0%	31 004	нет	0%	31 004	310 000
251.	50:23:0050384:917	1000	31 004	Центр поселка	0%	31 004	нет	0%	31 004	310 000
252.	50:23:0050384:918	1000	31 004	Центр поселка	0%	31 004	нет	0%	31 004	310 000
253.	50:23:0050384:919	1000	31 004	Центр поселка	0%	31 004	нет	0%	31 004	310 000

№ п/п	Кадастровый номер	Площадь участка, м²	Стоимость за 1 сотку условного участка в центре поселка, руб	Расположение участка внутри поселка	Корректировка на расположение, руб	Скорректированная стоимость за сотку, руб	Индивидуальные особенности участка	Корректировка на индивидуальные особенности участка, %, руб	Удельная стоимость за сотку после внесения корректировок, руб	Стоимость земельного участка (округленно), руб
254.	50:23:0050384:920	1000	31 004	Центр поселка	0%	31 004	нет	0%	31 004	310 000
255.	50:23:0050384:922	1359	31 004	Центр поселка	0%	31 004	нет	0%	31 004	421 300
256.	50:23:0050384:926	875	31 004	Центр поселка	0%	31 004	нет	0%	31 004	271 300
257.	50:23:0050384:927	875	31 004	Центр поселка	0%	31 004	нет	0%	31 004	271 300
258.	50:23:0050384:928	875	31 004	Центр поселка	0%	31 004	нет	0%	31 004	271 300
259.	50:23:0050384:929	875	31 004	Центр поселка	0%	31 004	нет	0%	31 004	271 300
260.	50:23:0050384:931	975	31 004	Центр поселка	0%	31 004	нет	0%	31 004	302 300
261.	50:23:0050384:932	994	31 004	Центр поселка	0%	31 004	нет	0%	31 004	308 200
262.	50:23:0050384:933	1000	31 004	Центр поселка	0%	31 004	нет	0%	31 004	310 000
263.	50:23:0050384:934	1000	31 004	Центр поселка	0%	31 004	нет	0%	31 004	310 000
264.	50:23:0050384:935	1000	31 004	Центр поселка	0%	31 004	нет	0%	31 004	310 000
265.	50:23:0050384:937	1183	31 004	Центр поселка	0%	31 004	нет	0%	31 004	366 800
266.	50:23:0050384:950	940	31 004	Участок около леса	30%	40 305	нет	0%	40 305	378 900
267.	50:23:0050384:968	107	31 004	Центр поселка	0%	31 004	Участок заболочен	-16,00%	26 043	27 900
268.	50:23:0050384:969	996	31 004	Центр поселка	0%	31 004	нет	0%	31 004	308 800
269.	50:23:0050384:971	1001	31 004	Центр поселка	0%	31 004	нет	0%	31 004	310 400
270.	50:23:0050384:972	1496	31 004	Центр поселка	0%	31 004	нет	0%	31 004	463 800
271.	50:23:0050384:974	1000	31 004	Центр поселка	0%	31 004	нет	0%	31 004	310 000
272.	50:23:0050384:975	875	31 004	Центр поселка	0%	31 004	нет	0%	31 004	271 300
273.	50:23:0050384:976	875	31 004	Центр поселка	0%	31 004	нет	0%	31 004	271 300
274.	50:23:0050384:977	875	31 004	Центр поселка	0%	31 004	нет	0%	31 004	271 300
275.	50:23:0050384:978	875	31 004	Центр поселка	0%	31 004	нет	0%	31 004	271 300
276.	50:23:0050384:979	891	31 004	Центр поселка	0%	31 004	нет	0%	31 004	276 200
277.	50:23:0050384:980	1000	31 004	Центр поселка	0%	31 004	нет	0%	31 004	310 000
278.	50:23:0050384:982	1000	31 004	Центр поселка	0%	31 004	нет	0%	31 004	310 000
279.	50:23:0050384:984	1000	31 004	Центр поселка	0%	31 004	нет	0%	31 004	310 000
280.	50:23:0050384:985	1000	31 004	Центр поселка	0%	31 004	нет	0%	31 004	310 000
281.	50:23:0050384:987	1000	31 004	Центр поселка	0%	31 004	нет	0%	31 004	310 000
282.	50:23:0050384:988	1000	31 004	Центр поселка	0%	31 004	нет	0%	31 004	310 000
283.	50:23:0050384:989	1000	31 004	Центр поселка	0%	31 004	нет	0%	31 004	310 000
284.	50:23:0050384:991	875	31 004	Центр поселка	0%	31 004	нет	0%	31 004	271 300
285.	50:23:0050384:993	875	31 004	Центр поселка	0%	31 004	нет	0%	31 004	271 300
286.	50:23:0050384:994	875	31 004	Центр поселка	0%	31 004	нет	0%	31 004	271 300
287.	50:23:0050384:995	875	31 004	Центр поселка	0%	31 004	нет	0%	31 004	271 300
288.	50:23:0050384:997	1000	31 004	Центр поселка	0%	31 004	нет	0%	31 004	310 000
289.	50:23:0050384:998	1000	31 004	Центр поселка	0%	31 004	нет	0%	31 004	310 000
<b>ИТОГО</b>										<b>90 747 900</b>



**Комментарии к расчетной таблице:***Корректировка на заболоченность участка*

Корректировка на ухудшающие характеристики земельного участка описаны в справочнике «Справочник оценщика недвижимости-2022. Земельные участки. Часть 2» Нижний Новгород, 2022 г., под ред. Лейфер Л.А. Согласно данным справочника корректировка на инженерно-геологические условия имеет следующие значения:

Земельные участки под жилую застройку			
Отношение удельной цены земельных участков под жилую застройку с изъятиями рельефа (заболоченность, склон и тд) к удельной цене аналогичных участков с ровным спланированным рельефом	0,84	0,79	0,89

Корректировка принята в размере среднего значения диапазона -16% (0,84-1).

*Корректировка расположение участка внутри поселка*

Согласно аналитическим данным, Оценщик пришел к выводу, что условно расположение участков в поселке можно разделить на группы:

- участки, расположенные в середине зоны (в центре поселка),
- участки, расположенные у въездной группы и выходящие на дорогу или соседний (близко расположенный) населенный пункт,
- участки с выходом к лесу или к водоему, участки с лесными деревьями.

Дешевле ценятся участки при въезде (это, как правило, первая очередь застройки). Земля в средней зоне на 10-15% дороже, участки, располагающиеся на берегу водоема или рядом с лесом, стоят, как правило, на 30-50% больше аналогичных участков в центре поселка.

Наделы, которые находятся по соседству с другими населенными пунктами, с неудобными для застройки и организации сада и огорода рельефом и/или формой, например, с сильно выраженными неровностями, заболоченные или в виде треугольника, считаются неликвидом и стоят значительно дешевле.

**Таблица 9.2-8 Корректировка на локальное расположение**

Объект оценки\объект аналог	В середине зоны	К лесу	У въездной группы	На проезжую часть	Не правильной формы
в середине зоны	0%	-30%	-13%	-13%	-13%
к лесу	30%	0%	-43%	-43%	-43%
у въездной группы	-13%	-43%	0%	0%	0%
на проезжую часть	-13%	-43%	0%	0%	0%
не правильной формы	-13%	-43%	0%	0%	0%

Источник: Составлено оценщиком

## 10. СОГЛАСОВАНИЕ РЕЗУЛЬТАТОВ ОЦЕНКИ

Согласно п. 3 ФСО V, при применении нескольких подходов и методов оценщик использует процедуру согласования их результатов. В случае существенных расхождений результатов подходов и методов оценки оценщик анализирует возможные причины расхождений, устанавливает подходы и методы, позволяющие получить наиболее достоверные результаты с учетом факторов, указанных в пункте 2 ФСО V. Не следует применять среднюю арифметическую величину или иные математические правила взвешивания в случае существенных расхождений промежуточных результатов методов и подходов оценки без такого анализа. В результате анализа оценщик может обоснованно выбрать один из полученных результатов, полученных при использовании методов и подходов, для определения итоговой стоимости объекта оценки.

После проведения процедуры согласования Оценщик помимо указания в отчете об оценке итоговой величины стоимости объекта оценки может приводить свое суждение о возможных границах интервала, в котором, по его мнению, может находиться эта стоимость, если в задании на оценку не указано иное.

Ввиду того, что расчет справедливой стоимости произведен с применением одного подхода к оценке (сравнительного, метод сравнения продаж), согласование не требуется.

**Таблица 10-1 Результаты оценки различными подходами**

Объект оценки	Результаты оценки, полученные при применении различных подходов к оценке		
	Затратный подход, руб.	Сравнительный подход, руб.	Доходный подход, руб.
Земельные участки (289 ед.) для дачного строительства с правом возведения жилого дома с правом регистрации проживания в нем, расположенные в Раменском районе Московской области, входящие в состав активов Закрытого паевого инвестиционного фонда недвижимости «РВМ - Подмосковный»	Не применялся, отказ обоснован	90 747 900	Не применялся, отказ обоснован

### 10.1. ОГРАНИЧЕНИЯ И ПРЕДЕЛЫ ПРИМЕНЕНИЯ ПОЛУЧЕННОЙ ИТОГОВОЙ СТОИМОСТИ

Полученный результат может быть использован лишь с учетом следующих ограничений:

- Настоящий отчет достоверен лишь в полном объеме и лишь в указанных в нем целях в Разделе 1 Отчета. Иное использование результатов оценки не предусматривается. Ни заказчик, ни оценщик не могут использовать отчет иначе, чем это предусмотрено договором на оценку.
- Приведенные в отчете величины стоимости действительны лишь на дату оценки. Оценщик не несет ответственности за последующие изменения рыночных условий. Общедоступная информация и методический инструментарий по независящим от Оценщика объективным причинам не позволяют достоверно спрогнозировать влияние кризиса на ценообразование рынка объекта оценки. Условия, для которых выполнены расчеты являются корректными (сценарий социально-экономического и отраслевого развития в условиях кризиса). При развитии ситуации по иному сценарию результат оценки может быть иным.
- При расчете стоимости объекта оценки применялись ключевые факторы стоимости, изложенные в сценарии социально-экономического и отраслевого развития (с указанием источника). При развитии внешней и внутренней ситуации на рынках по иному сценарию результат оценки может существенно отличаться от определенного в отчете об оценке
- Отчет об оценке содержит профессиональное мнение Оценщика относительно величины стоимости Объекта и не является гарантией того, что рассматриваемый Объект будет отчужден по указанной стоимости.
- После даты оценки определенная в отчете об оценке величина стоимости может существенно измениться. Определенную в отчете об оценке величину стоимости следует рассматривать в качестве рекомендуемой в течение срока, меньшего, чем 6 месяцев (135-ФЗ ст.12)
- Использование отдельных положений и выводов вне контекста всего Отчета не предусматривается и может привести к искажению результатов оценки.

### 10.2. ИТОГОВАЯ ВЕЛИЧИНА СПРАВЕДЛИВОЙ СТОИМОСТИ ОБЪЕКТА ОЦЕНКИ С УЧЕТОМ ИНДИВИДУАЛЬНЫХ ОСОБЕННОСТЕЙ

На основании предоставленной информации, выполненного анализа и расчетов рекомендуемая нами итоговая величина справедливой стоимости объекта оценки, с необходимыми допущениями и





































## Границы интервала стоимости объекта оценки

Согласно данным статьи «Практические рекомендации по определению возможных границ интервала итоговой стоимости» НП «СРОО «Экспертный совет», под ред. Ильина М.О, Лебединского В.И.<sup>19</sup> на интервал итоговой стоимости объекта оценки влияет три критерия:

Характеристика		Оборачиваемость объектов (частота сделок)		
		низкая (крупные объекты коммерческой недвижимости, объекты с уникальными характеристиками)	средняя (коммерческая недвижимость среднего масштаба)	высокая (стандартные квартиры и коммерческие объекты малого масштаба)
Развитость рынка	низкая (депрессивные регионы; объекты на значительном удалении от региональных центров)	+/- 30%	+/- 20%	+/- 15%
	средняя (региональные центры)	+/- 25%	+/- 15%	+/- 10%
	высокая (города - миллионники, крупные городские агломерации)	+/- 20%	+/- 10%	+/- 5%

Дополнительным критерием является качество (детализация) информации, использованной при проведении оценки.

На основе имитационного моделирования влияние качества (детализации) информации можно оценить в размере 0,8 – 1,2 от диапазона стоимости, указанного в таблице выше, поскольку развитость рынка офисной недвижимости г. Казань можно охарактеризовать как высокую, а оборачиваемость объектов подобной площади (большие по площади объекты являются менее ликвидными) как среднюю.

Итоговый интервал определяется по следующей формуле:

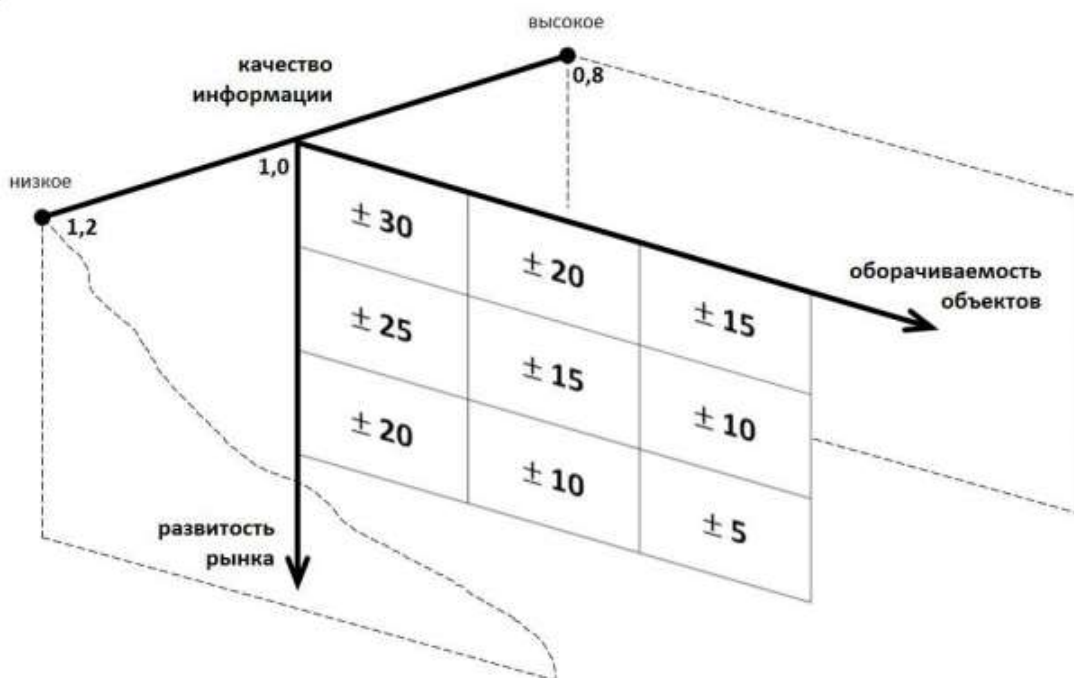
$$i = i_{1,2} * k_3, \text{ где:}$$

$i$  – итоговый интервал стоимости;

$i_{1,2}$  – интервал стоимости по критерию 1 и 2 (развитость рынка, оборачиваемость объектов);

$k_3$  – значение критерия 3 (0,8; 1,0 или 1,2).

Итоговая взаимосвязь указанных критериев и диапазона стоимости объектов недвижимости может быть представлена в виде трехмерной матрицы:



<sup>19</sup> [https://srosovnet.ru/content/editor/Vozmozhnyye-granicy-interval-a-ito-govoj-stoimosti\\_statya.pdf](https://srosovnet.ru/content/editor/Vozmozhnyye-granicy-interval-a-ito-govoj-stoimosti_statya.pdf)

Учитывая месторасположение, вид площадь и индивидуальные характеристики оцениваемой недвижимости, оборачиваемость принимается на среднем уровне, развитость рынка – высокая. Диапазон рыночной стоимости по двум критериям соответствует значению +/- 15%. Качество и детализация информации оценщиком принимается на уровне 1,2. Следовательно, возможные границы интервала, в котором, по мнению Оценщика, находится рыночная стоимость оцениваемых объектов, составляют 18%.

Объект оценки	Нижняя граница интервала стоимости, руб.	Стоимость земельного участка (округленно), руб.	Верхняя граница интервала стоимости, руб.
Земельные участки (289 ед.) для дачного строительства с правом возведения жилого дома с правом регистрации проживания в нем, расположенные в Раменском районе Московской области, входящие в состав активов Закрытого паевого инвестиционного фонда недвижимости «РВМ - Подмосковный»	74 413 278	90 747 900	107 082 522

## **ПРИЛОЖЕНИЕ 1. ПЕРЕЧЕНЬ ДАННЫХ, ИСПОЛЬЗОВАННЫХ ПРИ ПРОВЕДЕНИИ ОЦЕНКИ ОБЪЕКТА ОЦЕНКИ**

### **а. 1. ПРАВОВАЯ ИНФОРМАЦИЯ**

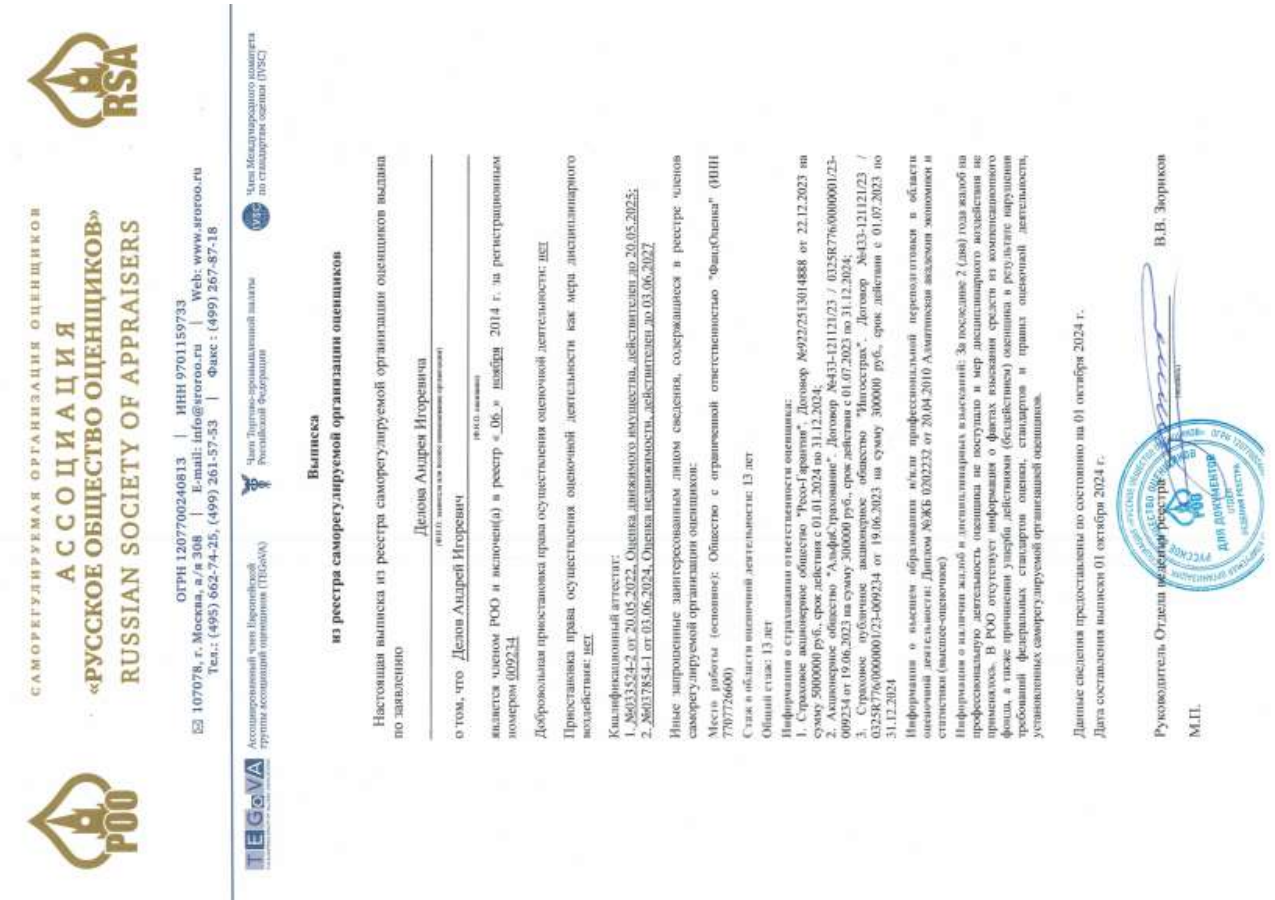
1. Гражданский кодекс Российской Федерации;
2. Земельный кодекс Российской Федерации от 25 октября 2004 г. №136-ФЗ;
3. Федеральный закон от 25 октября 2001 года №137-ФЗ «О введении в действие Земельного кодекса Российской Федерации»;
4. Федеральный Закон России «Об оценочной деятельности в Российской Федерации» от 29 июля 1998 г. № 135-ФЗ;
5. Федеральный стандарт оценки «Структура федеральных стандартов оценки и основные понятия, используемые в федеральных стандартах оценки (ФСО I)», утвержден Приказом Минэкономразвития России № 200 от 14 апреля 2022 года.
6. Федеральный стандарт оценки «Виды стоимости (ФСО II)», утвержден Приказом Минэкономразвития России № 200 от 14 апреля 2022 года.
7. Федеральный стандарт оценки «Процесс оценки (ФСО III)», утвержден Приказом Минэкономразвития России № 200 от 14 апреля 2022 года.
8. Федеральный стандарт оценки «Задание на оценку (ФСО IV)», утвержден Приказом Минэкономразвития России № 200 от 14 апреля 2022 года.
9. Федеральный стандарт оценки «Подходы и методы оценки (ФСО V)», утвержден Приказом Минэкономразвития России № 200 от 14 апреля 2022 года.
10. Федеральный стандарт оценки «Отчет об оценке (ФСО VI)», утвержден Приказом Минэкономразвития России № 661 от 25 сентября 2014 года.
11. Международный стандарт финансовой отчетности (IFRS) 13 "Оценка справедливой стоимости" утвержденный приказом Минфина России от 18.07.2012 № 106н
12. Стандарты и правила оценочной деятельности Союза Специалистов Оценщиков «Федерация Специалистов Оценщиков», Утверждены Решением Советом Союза специалистов оценщиков «Федерация Специалистов Оценщиков» Протокол № 2 «03» октября 2016 г.

### **б. 2. МЕТОДИЧЕСКАЯ ИНФОРМАЦИЯ**


1. Методические рекомендации по определению рыночной стоимости земельных участков, утвержденные распоряжением Минимущества России от 06.03.2002 г. № 568-р в редакции распоряжения Минимущества России от 31.07.2002 № 2314-р.
2. Оценка стоимости земельных участков / Под общей редакцией В.П.Антонова – М.: ИД «Русская оценка», 2006.
3. «Справочник оценщика недвижимости 2024. Земельные участки» Под редакцией Лейфера Л.А.
4. Справочно-информационные Internet-издания и Internet-страницы.



## ПРИЛОЖЕНИЕ 2. КОПИИ ДОКУМЕНТОВ, ПОДТВЕРЖДАЮЩИХ ПРАВОМОЧНОСТЬ ОЦЕНКИ











СТРАХОВОЕ ОБЩЕСТВО РЕСО-ГАРАНТИЯ  
117105, Москва, Натюрный пр.д. 6  
т. (495) 730-3000 ф. (495) 956-2585  
mail@reso.ru www.reso.ru



RESO-GARANTIA INSURANCE COMPANY  
6 Narynnyy prospekt, Moscow, 117105  
t. (495) 730-3000 f. (495) 956-2585  
mail@reso.ru www.reso.ru

### ПОЛИС

#### К договору страхования гражданской ответственности организации, заключенной договоры на проведение оценки № 922/2504121360

Настоящий полис подтверждает факт заключения в силу договора страхования, заключенного между САО «РЕСО-Гарантия» (ОГРН: 1027706062413; ИНН 7710043356), с указанным ниже Страхователем, в соответствии с «Правилами страхования ответственности оценщиков», утвержденными Страховщиком 21 июля 2021 года (далее по тексту – «Правила страхования»)

Дата оформления полиса «22» декабря 2023 г.

Валюта страхования: Российские рубли

<b>Страхователь:</b>	<i>Наименование организации / Общество с ограниченной ответственностью «ФиндОценка»</i> Юридический адрес: 125284, город Москва, п. Хорошевское, д.32А, пом. XII кв.в. 833/Т ОГРН: 1107746432903 от 26 мая 2010 г. ИНН: 7707726660 E-mail: info@findocenka.com тел. +7 (499) 701-99-02 р/с 40702810326030000048 банк «Центральный» Банка ВТБ (ПАО) в г. Москве БИК 044525795	
<b>1. Срок действия полиса:</b>	С 00 часов 00 минут 01.01.2024г. по 24 часа 00 минут 31.12.2024г.	
<b>2. Объект страхования:</b>	2.1. Не противоречащее законодательству Российской Федерации имущественные интересы Страхователя, связанные с риском ответственности по обязательствам, возникающим вследствие нарушения договора на проведение оценки, и связанные с риском ответственности за причинение вреда имуществу третьих лиц в результате нарушения требований Федерального закона, регулирующего оценочную деятельность в Российской Федерации, федеральных стандартов оценки, иных нормативных правовых актов Российской Федерации в области оценочной деятельности, стандартов и правил оценочной деятельности. 2.2. Действие Договора страхования (Полиса) распространяется на работы (исключения кадетскую оценку), которые были выполнены Страхователем и были приняты Заказчиком Страхователя в период, начиная с 01.01.2024 года.	
<b>3. Страховой случай:</b>	3.1. Страховым случаем является установленный актуальным и законному силу решением арбитражного суда, или признанный Страховщиком, факт возникновения обязанности Страхователя возместить убытки, возникшие вследствие нарушения им договора на проведение оценки, и вред (ущерб), причиненный имуществу третьих лиц в результате нарушения требований Федерального закона, регулирующего оценочную деятельность в Российской Федерации, федеральных стандартов оценки, иных нормативных правовых актов Российской Федерации в области оценочной деятельности. 3.2. Превышение нескольких претензий (исков), явившихся следствием одного обстоятельства, стороны рассматривают в рамках одного страхового случая.	
<b>4. Страховая сумма:</b>	100 000 000 (сто миллионов) рублей.	
<b>5. Франшиза:</b>	Заметы ответственности согласно Договору страхования Страхование осуществляется без франшизы	
<b>6. Страховая премия:</b>	27 900 (двадцать семь тысяч девятьсот) рублей	
<b>7. Порядок оплаты страховой премии:</b>	Согласно Договору страхования	
<b>8. Прилагаемые документы:</b>	- Приложение 1: Заявление на страховое - Договор страхования гражданской ответственности № 922/2504121360 от 22.12.2023 - Правила страхования.	
<b>Представитель страховой компании:</b>	КАДЫМОВА ГЭНА ЯГУБ КЫЗЫ	Код 19547007

Декларация: Премия, указанная в полисе, не зачислена

Принципы страхования: фидуциарный и социальный

Страховой год:

М.П. *Ирина Юрьевна*



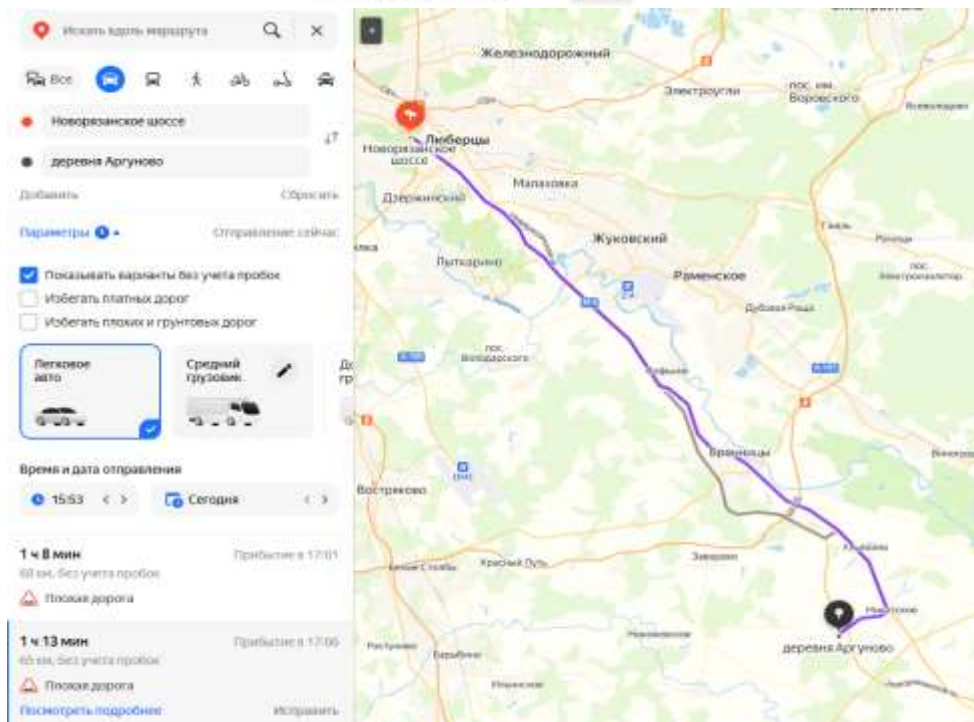
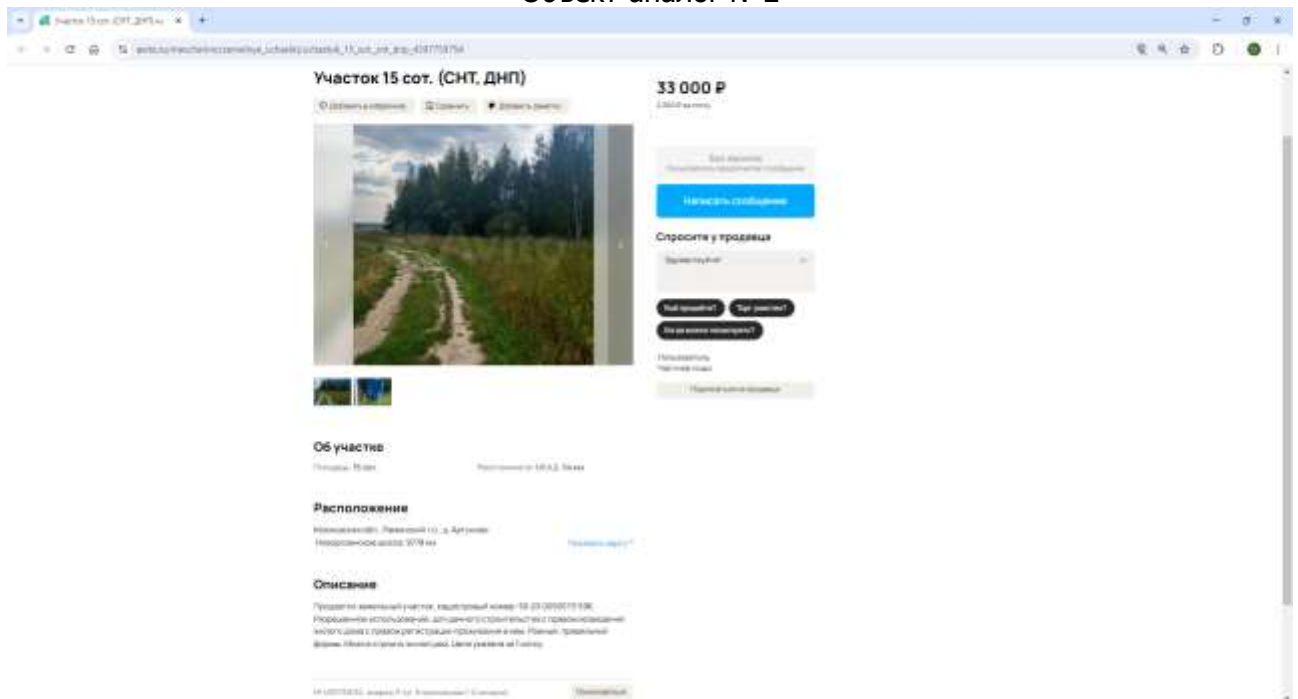
Страховщик  
МПП  
117105, Москва, Натюрный пр.д. 6  
т. (495) 730-3000 ф. (495) 956-2585  
mail@reso.ru www.reso.ru

117105, Москва, Натюрный пр.д. 6  
т. (495) 730-3000 ф. (495) 956-2585  
mail@reso.ru www.reso.ru





## Объект-аналог №2



## Объект-аналог №3

The image displays two digital interfaces. The top interface is a real estate website listing a property. The main image shows a dirt road in a rural area. Below the image is a table with property details:

С/Х закончена в продаже			
Дом	100 кв.м	Площадь участка	4 сотки
Дом в ипотеку	24 000 Р	Доп. удобства	14 сотки
Тип объекта	индивидуальное строительство	Доп. документы	закон в 2022
Тип объявления	продажа	ИП	400 000 руб.

Below the table is a section titled "Описание" (Description) with text describing the property's location and features. To the right of the website is a sidebar with a contact number: +7 (955) 744-07-35 and a "Позвонить" button. There are also promotional banners for "БЮДЖЕТНО КУПИ БИЗНЕС ГОРОД ПО ЦЕНЕ ОФИСА" and "mod. ДВОРЪ С ДАЧНЫМ М-5 МОСКВА".

The bottom interface is a navigation app showing a route from "Новорязанское шоссе" to "М-5 Урал, 72-й километр". The map shows the route in purple, passing through areas like Люберцы, Жукковский, and Раменское. The app interface includes search filters, vehicle type selection (Легковое авто, Средний грузовик), and trip details: 52 min, 57 km, and arrival at 16:43.





ОБЩЕСТВО С ОГРАНИЧЕННОЙ ОТВЕТСТВЕННОСТЬЮ

**«ФАНДОЦЕНКА»**

«УТВЕРЖДАЮ»

Генеральный директор  
ООО «ФандОценка»

/Н.П. Ивашкова/

## **ОТЧЕТ ОБ ОЦЕНКЕ 403/24**

земельных участков (289 ед.) для дачного строительства с правом возведения жилого дома с правом регистрации проживания в нем, расположенные в Раменском районе Московской области, входящие в состав активов Закрытого паевого инвестиционного фонда недвижимости «РВМ - Подмосковный»

(Документы на объект оценки)

Дата определения стоимости объекта оценки (дата проведения оценки, дата оценки):	04.10.2024 г.
Дата составления отчета:	04.10.2024 г.
Заказчик:	АО УК «РВМ Капитал» Д.У. ЗПИФ недвижимости «РВМ - Подмосковный»
Исполнитель:	ООО «ФандОценка»

Москва – 2024





№ п/п	Кадастровый номер	Площадь участка, м²	Расположение участка внутри поселения	Индивидуальные особенности участка	Текущий статус
27	50.23.0503844.1078	36	Участок около леса	нет	Коммерческий участок
28	50.23.0503844.1079	86	Участок около дома	нет	Коммерческий участок
29	50.23.0503844.1087	36	Участок около леса	нет	Коммерческий участок
30	50.23.0503844.1088	888	Центр поселения	ЗОН (дорогой)	не коммерческий участок
31	50.23.0503844.1090	304	Центр поселения	нет	Коммерческий участок
32	50.23.0503844.1091	212	Центр поселения	нет	Коммерческий участок
33	50.23.0503844.1092	579	Центр поселения	нет	Коммерческий участок
34	50.23.0503844.1093	258	Центр поселения	нет	Коммерческий участок
35	50.23.0503844.1094	296	Центр поселения	нет	Коммерческий участок
36	50.23.0503844.1095	561	Участок около леса	нет	Коммерческий участок
37	50.23.0503844.1096	951	Центр поселения	нет	Коммерческий участок
38	50.23.0503844.1097	559	Участок около леса	нет	Коммерческий участок
39	50.23.0503844.1098	156	Центр поселения	нет	Коммерческий участок
40	50.23.0503844.1099	187	Центр поселения	нет	Коммерческий участок
41	50.23.0503844.1099	309	Центр поселения	нет	Коммерческий участок
42	50.23.0503844.1099	326	Центр поселения	нет	Коммерческий участок
43	50.23.0503844.1099	357	Центр поселения	нет	Коммерческий участок
44	50.23.0503844.1099	334	Центр поселения	нет	Коммерческий участок
45	50.23.0503844.1099	349	Центр поселения	нет	Коммерческий участок
46	50.23.0503844.1099	335	Центр поселения	нет	Коммерческий участок
47	50.23.0503844.1099	337	Центр поселения	нет	Коммерческий участок
48	50.23.0503844.1099	925	Центр поселения	нет	Коммерческий участок
49	50.23.0503844.1099	529	Центр поселения	нет	Коммерческий участок
50	50.23.0503844.1099	530	Центр поселения	нет	Коммерческий участок
51	50.23.0503844.1099	546	Центр поселения	нет	Коммерческий участок
52	50.23.0503844.1099	331	Центр поселения	нет	Коммерческий участок
53	50.23.0503844.1099	292	Центр поселения	нет	Коммерческий участок
54	50.23.0503844.1099	777	Центр поселения	нет	Коммерческий участок
55	50.23.0503844.1099	287	Центр поселения	нет	Коммерческий участок
56	50.23.0503844.1099	388	Центр поселения	нет	Коммерческий участок
57	50.23.0503844.1099	270	Центр поселения	нет	Коммерческий участок
58	50.23.0503844.1099	381	Центр поселения	нет	Коммерческий участок
59	50.23.0503844.1099	393	Центр поселения	нет	Коммерческий участок
60	50.23.0503844.1099	378	Центр поселения	нет	Коммерческий участок
61	50.23.0503844.1099	400	Центр поселения	нет	Коммерческий участок
62	50.23.0503844.1099	367	Центр поселения	нет	Коммерческий участок
63	50.23.0503844.1099	385	Центр поселения	нет	Коммерческий участок
64	50.23.0503844.1099	465	Центр поселения	нет	Коммерческий участок
65	50.23.0503844.1099	468	Центр поселения	нет	Коммерческий участок
66	50.23.0503844.1099	475	Центр поселения	нет	Коммерческий участок
67	50.23.0503844.1099	475	Центр поселения	нет	Коммерческий участок
68	50.23.0503844.1099	420	Центр поселения	нет	Коммерческий участок

ЗАО УК «РВМ Капитал»,  
 ул. Ленинский Вост. д. 9, Москва, Россия, 105064,  
 телефон +7 495 660 7030, факс: +7 495 660 7032,  
 e-mail: info@rwmcapital.ru  
 www.rwmcapital.ru

ОГРН 105749282810  
 ИНН 7722563196  
 КПП 770901001

И/У 4070181012200005436  
 в АИС "Абсолют Банк" (ПАО)  
 К/С 301010105000000005976  
 БИК 044523576



Иск № \_\_\_\_\_  
 От « 5 » \_\_\_\_\_ 2018  
 № № \_\_\_\_\_  
 От « \_\_\_\_\_ » \_\_\_\_\_ 2018

Генеральному директору  
 ООО «ИндаОценка»  
 Ивашковой Н.П.

ЗАО УК «РВМ Капитал» Д.У. ЭПИФ недвижимости «РВМ – Подмосковный» настоящим информирует, что земельные участки, представленные в оценке по заданию № 11/18 от 01.10.2018г., обладают следующими характеристиками:

№ п/п	Кадастровый номер	Площадь участка, м²	Расположение участка внутри поселения	Индивидуальные особенности участка	Текущий статус
1	50.23.0503844.1090	280	Центр поселения	нет	Коммерческий участок
2	50.23.0503844.1091	278	Центр поселения	нет	Коммерческий участок
3	50.23.0503844.1092	371	Центр поселения	нет	Коммерческий участок
4	50.23.0503844.1093	366	Центр поселения	нет	Коммерческий участок
5	50.23.0503844.1094	402	Центр поселения	нет	Коммерческий участок
6	50.23.0503844.1095	477	Центр поселения	нет	Коммерческий участок
7	50.23.0503844.1096	457	Центр поселения	нет	Коммерческий участок
8	50.23.0503844.1097	478	Центр поселения	нет	Коммерческий участок
9	50.23.0503844.1098	462	Центр поселения	нет	Коммерческий участок
10	50.23.0503844.1099	462	Центр поселения	нет	Коммерческий участок
11	50.23.0503844.1099	416	Центр поселения	нет	Коммерческий участок
12	50.23.0503844.1099	411	Центр поселения	нет	Коммерческий участок
13	50.23.0503844.1099	432	Центр поселения	нет	Коммерческий участок
14	50.23.0503844.1099	438	Центр поселения	нет	Коммерческий участок
15	50.23.0503844.1099	463	Центр поселения	нет	Коммерческий участок
16	50.23.0503844.1099	136	Центр поселения	нет	Коммерческий участок
17	50.23.0503844.1099	119	Центр поселения	нет	Коммерческий участок
18	50.23.0503844.1099	121	Центр поселения	нет	Коммерческий участок
19	50.23.0503844.1099	130	Центр поселения	нет	Коммерческий участок
20	50.23.0503844.1099	490	Участок около леса	нет	Коммерческий участок
21	50.23.0503844.1099	28	Участок около леса	нет	Коммерческий участок
22	50.23.0503844.1099	37	Участок около леса	нет	Коммерческий участок
23	50.23.0503844.1099	53	Участок около леса	нет	Коммерческий участок
24	50.23.0503844.1099	498	Участок около леса	нет	Коммерческий участок
25	50.23.0503844.1099	5	Участок около леса	нет	Коммерческий участок
26	50.23.0503844.1099	512	Участок около леса	нет	Коммерческий участок

ЗАО УК «РВМ Капитал»,  
 ул. Ленинский Вост. д. 9, Москва, Россия, 105064,  
 телефон +7 495 660 7030, факс: +7 495 660 7032,  
 e-mail: info@rwmcapital.ru  
 www.rwmcapital.ru

ОГРН 105749282810  
 ИНН 7722563196  
 КПП 770901001

И/У 4070181012200005436  
 в АИС "Абсолют Банк" (ПАО)  
 К/С 301010105000000005976  
 БИК 044523576





69	50-23-050384-1089	405	1000	Центр поселка	нет	Коммерческий участок
70	50-23-050384-1090	413	10700	Центр поселка	нет	Коммерческий участок
71	50-23-050384-1091	430	3000	Центр поселка	нет	Коммерческий участок
72	50-23-050384-1092	433	1001	Центр поселка	нет	Коммерческий участок
73	50-23-050384-1093	439	3000	Центр поселка	нет	Коммерческий участок
74	50-23-050384-1094	435	652	Центр поселка	нет	Коммерческий участок
75	50-23-050384-1095	408	862	Центр поселка	нет	Коммерческий участок
76	50-23-050384-1096	408	863	Центр поселка	нет	Коммерческий участок
77	50-23-050384-1097	320	3000	Центр поселка	нет	Коммерческий участок
78	50-23-050384-1098	312	1105	Центр поселка	нет	Коммерческий участок
79	50-23-050384-1099	311	1258	Центр поселка	нет	Коммерческий участок
80	50-23-050384-1101	56	781	Участок около дороги	нет	Коммерческий участок
81	50-23-050384-1102	52	836	Участок около леса	нет	Коммерческий участок
82	50-23-050384-1103	63	873	Участок около дороги	нет	Коммерческий участок
83	50-23-050384-1106	491	958	Участок около леса	нет	Коммерческий участок
84	50-23-050384-1110	66	1039	Участок около дороги	нет	Коммерческий участок
85	50-23-050384-1111	495	1078	Участок около леса	нет	Коммерческий участок
86	50-23-050384-1112	484	1084	Участок около леса	нет	Коммерческий участок
87	50-23-050384-1113	581	1120	Участок около леса	нет	Коммерческий участок
88	50-23-050384-1116	85	1228	Участок около дороги	нет	Коммерческий участок
89	50-23-050384-1130	585	4600	Центр поселка	ИОТ (с/на основе ЛПД)	Не коммерческий участок
90	50-23-050384-1121	6	27386	Центр поселка	ИОТ (для размещения отдельных сооружений)	Не коммерческий участок
91	50-23-050384-1123	576	831	Участок около леса	нет	Коммерческий участок
92	50-23-050384-1124	298	1001	Центр поселка	нет	Коммерческий участок
93	50-23-050384-1125	360	779	Участок около леса	нет	Коммерческий участок
94	50-23-050384-1126	552	1000	Центр поселка	нет	Коммерческий участок
95	50-23-050384-1127	568	1000	Центр поселка	нет	Коммерческий участок
96	50-23-050384-1128	566	1000	Центр поселка	нет	Коммерческий участок
97	50-23-050384-1129	160	874	Центр поселка	нет	Коммерческий участок
98	50-23-050384-1130	158	875	Центр поселка	нет	Коммерческий участок
99	50-23-050384-1131	175	875	Центр поселка	нет	Коммерческий участок
100	50-23-050384-1132	307	938	Центр поселка	нет	Коммерческий участок
101	50-23-050384-1133	320	1000	Центр поселка	нет	Коммерческий участок
102	50-23-050384-1134	331	1008	Центр поселка	нет	Коммерческий участок
103	50-23-050384-1135	198	1002	Центр поселка	нет	Коммерческий участок
104	50-23-050384-1136	200	1000	Центр поселка	нет	Коммерческий участок

ИАО УИ «РМ» Калинин  
 ул. Дзержинский, д. 3, Москва, Россия, 105084,  
 телефон +7 495 660 7030, факс: +7 495 660 7032,  
 e-mail: info@rwmcapital.ru  
 www.rwmcapital.ru

ОГРН 1057749282810  
 ИНН 7723461196  
 КПП 770901001

ИП: 6070301012100004549E  
 в АНС "Абсолют Банк" (ИАО)  
 И/С: 101018101000000009378  
 БИР: 044525876



105	50-23-050384-1137	186	2400	Центр поселка	нет	Коммерческий участок
106	50-23-050384-1138	192	3000	Центр поселка	нет	Коммерческий участок
107	50-23-050384-1139	339	875	Центр поселка	нет	Коммерческий участок
108	50-23-050384-1140	342	875	Центр поселка	нет	Коммерческий участок
109	50-23-050384-1141	362	875	Центр поселка	нет	Коммерческий участок
110	50-23-050384-1142	342	3000	Центр поселка	нет	Коммерческий участок
111	50-23-050384-1143	545	3000	Центр поселка	нет	Коммерческий участок
112	50-23-050384-1144	547	3120	Центр поселка	нет	Коммерческий участок
113	50-23-050384-1145	536	2344	Участок около леса	нет	Коммерческий участок
114	50-23-050384-1146	364	3000	Центр поселка	нет	Коммерческий участок
115	50-23-050384-1147	273	3000	Центр поселка	нет	Коммерческий участок
116	50-23-050384-1148	288	3000	Центр поселка	нет	Коммерческий участок
117	50-23-050384-1149	269	1511	Центр поселка	нет	Коммерческий участок
118	50-23-050384-1150	401	875	Центр поселка	нет	Коммерческий участок
119	50-23-050384-1151	378	875	Центр поселка	нет	Коммерческий участок
120	50-23-050384-1145	590	2729	Центр поселка	ИОТ (дорога)	Не коммерческий участок
121	50-23-050384-1146	587	21632	Центр поселка	ИОТ (на основе ЛПД)	Не коммерческий участок
122	50-23-050384-1147	589	67493	Центр поселка	ИОТ (дорога)	Не коммерческий участок
123	50-23-050384-1148	0	5631	Центр поселка	ИОТ (дорога)	Не коммерческий участок
124	50-23-050384-1149	382	875	Центр поселка	нет	Коммерческий участок
125	50-23-050384-1150	389	875	Центр поселка	нет	Коммерческий участок
126	50-23-050384-1151	372	875	Центр поселка	нет	Коммерческий участок
127	50-23-050384-1152	369	875	Центр поселка	нет	Коммерческий участок
128	50-23-050384-1153	407	1071	Центр поселка	нет	Коммерческий участок
129	50-23-050384-1154	421	965	Центр поселка	нет	Коммерческий участок
130	50-23-050384-1155	407	1000	Центр поселка	нет	Коммерческий участок
131	50-23-050384-1156	425	3000	Центр поселка	нет	Коммерческий участок
132	50-23-050384-1155	422	1000	Центр поселка	нет	Коммерческий участок
133	50-23-050384-1156	428	3000	Центр поселка	нет	Коммерческий участок
134	50-23-050384-1157	431	1001	Центр поселка	нет	Коммерческий участок
135	50-23-050384-1158	440	1116	Центр поселка	нет	Коммерческий участок
136	50-23-050384-1159	113	902	Центр поселка	нет	Коммерческий участок
137	50-23-050384-1161	106	962	Центр поселка	нет	Коммерческий участок
138	50-23-050384-1161	110	963	Центр поселка	нет	Коммерческий участок
139	50-23-050384-1164	123	1000	Центр поселка	нет	Коммерческий участок
140	50-23-050384-1165	64	762	Участок около дороги	нет	Коммерческий участок
141	50-23-050384-1166	61	814	Участок около леса	нет	Коммерческий участок
142	50-23-050384-1167	11	884	Участок около леса	нет	Коммерческий участок
143	50-23-050384-1168	31	884	Участок около леса	нет	Коммерческий участок
144	50-23-050384-1169	36	945	Участок около леса	нет	Коммерческий участок

ИАО УИ «РМ» Калинин  
 ул. Дзержинский, д. 3, Москва, Россия, 105084,  
 телефон +7 495 660 7030, факс: +7 495 660 7032,  
 e-mail: info@rwmcapital.ru  
 www.rwmcapital.ru

ОГРН 1057749282810  
 ИНН 7723461196  
 КПП 770901001

ИП: 6070301012100004549E  
 в АНС "Абсолют Банк" (ИАО)  
 И/С: 101018101000000009378  
 БИР: 044525876







227	50.23.0050384.672	319	1608	Центр поселения	нет	Коммерческий участок
228	50.23.0050384.673	195	937	Центр поселения	нет	Коммерческий участок
229	50.23.0050384.674	348	979	Центр поселения	нет	Коммерческий участок
230	50.23.0050384.675	190	5000	Центр поселения	нет	Коммерческий участок
231	50.23.0050384.677	544	5000	Центр поселения	нет	Коммерческий участок
232	50.23.0050384.678	535	5000	Участок около леса	нет	Коммерческий участок
233	50.23.0050384.679	383	917	Центр поселения	нет	Коммерческий участок
234	50.23.0050384.680	388	941	Центр поселения	нет	Коммерческий участок
235	50.23.0050384.681	291	1000	Центр поселения	нет	Коммерческий участок
236	50.23.0050384.683	385	1000	Центр поселения	нет	Коммерческий участок
237	50.23.0050384.683	378	875	Центр поселения	нет	Коммерческий участок
238	50.23.0050384.684	397	875	Центр поселения	нет	Коммерческий участок
239	50.23.0050384.685	370	875	Центр поселения	нет	Коммерческий участок
240	50.23.0050384.686	396	875	Центр поселения	нет	Коммерческий участок
241	50.23.0050384.687	453	946	Центр поселения	нет	Коммерческий участок
242	50.23.0050384.688	478	1000	Центр поселения	нет	Коммерческий участок
243	50.23.0050384.689	478	1000	Центр поселения	нет	Коммерческий участок
244	50.23.0050384.690	446	1000	Центр поселения	нет	Коммерческий участок
245	50.23.0050384.691	448	1000	Центр поселения	нет	Коммерческий участок
246	50.23.0050384.692	460	1001	Центр поселения	нет	Коммерческий участок
247	50.23.0050384.693	450	1001	Центр поселения	нет	Коммерческий участок
248	50.23.0050384.694	461	1001	Центр поселения	нет	Коммерческий участок
249	50.23.0050384.695	471	1086	Центр поселения	нет	Коммерческий участок
250	50.23.0050384.696	470	1138	Центр поселения	нет	Коммерческий участок
251	50.23.0050384.697	469	1174	Центр поселения	нет	Коммерческий участок
252	50.23.0050384.698	408	1000	Центр поселения	нет	Коммерческий участок
253	50.23.0050384.699	404	1000	Центр поселения	нет	Коммерческий участок
254	50.23.0050384.700	413	1000	Центр поселения	нет	Коммерческий участок
255	50.23.0050384.701	434	1001	Центр поселения	нет	Коммерческий участок
256	50.23.0050384.702	424	1583	Участок около леса	нет	Коммерческий участок
257	50.23.0050384.704	99	963	Центр поселения	нет	Коммерческий участок
258	50.23.0050384.705	128	1000	Центр поселения	нет	Коммерческий участок
259	50.23.0050384.707	15	795	Участок около леса	нет	Коммерческий участок
260	50.23.0050384.708	31	816	Участок около леса	нет	Коммерческий участок
261	50.23.0050384.712	481	875	Участок около леса	нет	Коммерческий участок
262	50.23.0050384.714	497	903	Участок около леса	нет	Коммерческий участок
263	50.23.0050384.715	510	910	Участок около леса	нет	Коммерческий участок
264	50.23.0050384.716	36	927	Участок около леса	нет	Коммерческий участок
265	50.23.0050384.717	65	953	Участок около леса	нет	Коммерческий участок
266	50.23.0050384.738	40	963	Участок около леса	нет	Коммерческий участок
267	50.23.0050384.739	515	905	Участок около леса	нет	Коммерческий участок
268	50.23.0050384.723	489	1000	Участок около леса	нет	Коммерческий участок
269	50.23.0050384.724	583	1012	Участок около леса	нет	Коммерческий участок

300 УЛ «РВМ Капитал»,  
 ул. Зиньковой д.д. 9, Москва, Россия, 105664,  
 телефон +7 495 660 7030, факс: +7 495 660 7032,  
 e-mail: info@rwmcapital.ru  
 www.rwmcapital.ru

ОГРН: 1057149282810  
 ИНН: 7723263196  
 КПП: 770901001

ИН: 4070181012100045436  
 в/ИН: "Абсолют банк" (ИАО)  
 И/С: 1010101030000000076  
 БИИ: 045519176



270	50.23.0050384.725	486	1061	Участок около леса	нет	Коммерческий участок
271	50.23.0050384.728	49	1162	Участок около леса	нет	Коммерческий участок
272	50.23.0050384.729	177	1165	Центр поселения	Участок вблизи выскалывающей ЛЭП	Коммерческий участок
273	50.23.0050384.730	84	1211	Участок около дороги	нет	Коммерческий участок
274	50.23.0050384.733	108	1683	Центр поселения	ЗОН (зона охраны ЛЭП)	на подконтрольный участок
275	50.23.0050384.734	305	1000	Центр поселения	нет	Коммерческий участок
276	50.23.0050384.735	303	1310	Центр поселения	нет	Коммерческий участок
277	50.23.0050384.737	208	1000	Центр поселения	нет	Коммерческий участок
278	50.23.0050384.738	577	911	Центр поселения	нет	Коммерческий участок
279	50.23.0050384.739	975	991	Участок около леса	нет	Коммерческий участок
280	50.23.0050384.740	580	1100	Центр поселения	нет	Коммерческий участок
281	50.23.0050384.741	254	997	Центр поселения	нет	Коммерческий участок
282	50.23.0050384.742	252	997	Центр поселения	нет	Коммерческий участок
283	50.23.0050384.743	301	1117	Центр поселения	нет	Коммерческий участок
284	50.23.0050384.744	562	997	Участок около леса	нет	Коммерческий участок
285	50.23.0050384.745	558	1000	Участок около леса	нет	Коммерческий участок
286	50.23.0050384.746	557	1002	Центр поселения	нет	Коммерческий участок
287	50.23.0050384.747	540	1000	Центр поселения	нет	Коммерческий участок
288	50.23.0050384.748	310	1000	Центр поселения	нет	Коммерческий участок
289	50.23.0050384.749	324	1000	Центр поселения	нет	Коммерческий участок
290	50.23.0050384.751	185	1000	Центр поселения	нет	Коммерческий участок
291	50.23.0050384.753	198	1000	Центр поселения	нет	Коммерческий участок
292	50.23.0050384.754	201	1000	Центр поселения	нет	Коммерческий участок
293	50.23.0050384.756	352	875	Центр поселения	нет	Коммерческий участок
294	50.23.0050384.757	340	875	Центр поселения	нет	Коммерческий участок
295	50.23.0050384.758	343	875	Центр поселения	нет	Коммерческий участок
296	50.23.0050384.759	541	1000	Центр поселения	нет	Коммерческий участок
297	50.23.0050384.760	532	1007	Центр поселения	нет	Коммерческий участок
298	50.23.0050384.761	760	878	Центр поселения	нет	Коммерческий участок
299	50.23.0050384.762	776	1000	Центр поселения	Участок заброшен	Коммерческий участок
300	50.23.0050384.763	271	1000	Центр поселения	нет	Коммерческий участок
301	50.23.0050384.764	281	1000	Центр поселения	нет	Коммерческий участок
302	50.23.0050384.765	388	875	Центр поселения	нет	Коммерческий участок
303	50.23.0050384.766	388	875	Центр поселения	нет	Коммерческий участок
304	50.23.0050384.767	385	875	Центр поселения	нет	Коммерческий участок
305	50.23.0050384.768	387	875	Центр поселения	нет	Коммерческий участок
306	50.23.0050384.769	382	875	Центр поселения	Участок заброшен	Коммерческий участок

300 УЛ «РВМ Капитал»,  
 ул. Зиньковой д.д. 9, Москва, Россия, 105664,  
 телефон +7 495 660 7030, факс: +7 495 660 7032,  
 e-mail: info@rwmcapital.ru  
 www.rwmcapital.ru

ОГРН: 1057149282810  
 ИНН: 7723263196  
 КПП: 770901001

ИН: 4070181012100045436  
 в/ИН: "Абсолют банк" (ИАО)  
 И/С: 1010101030000000076  
 БИИ: 045519176



307	50:23:0050384-770	450	935	Центр поселения	нет	Коммерческий участок
309	50:23:0050384-771	444	952	Центр поселения	нет	Коммерческий участок
309	50:23:0050384-772	452	951	Центр поселения	нет	Коммерческий участок
310	50:23:0050384-773	456	1001	Центр поселения	нет	Коммерческий участок
311	50:23:0050384-774	418	1000	Центр поселения	нет	Коммерческий участок
312	50:23:0050384-775	412	1000	Центр поселения	нет	Коммерческий участок
313	50:23:0050384-776	414	1000	Центр поселения	нет	Коммерческий участок
314	50:23:0050384-777	415	1000	Центр поселения	нет	Коммерческий участок
315	50:23:0050384-778	435	1001	Центр поселения	нет	Коммерческий участок
316	50:23:0050384-780	107	963	Центр поселения	нет	Коммерческий участок
317	50:23:0050384-783	114	1000	Центр поселения	нет	Коммерческий участок
318	50:23:0050384-784	129	1000	Центр поселения	нет	Коммерческий участок
319	50:23:0050384-785	17	714	Участок около леса	нет	Коммерческий участок
320	50:23:0050384-788	180	965	Центр поселения	Участок вблизи автомобильной дороги	Коммерческий участок
321	50:23:0050384-789	500	871	Участок около леса	нет	Коммерческий участок
322	50:23:0050384-790	509	875	Участок около леса	нет	Коммерческий участок
323	50:23:0050384-791	485	918	Участок около леса	нет	Коммерческий участок
324	50:23:0050384-792	19	944	Центр поселения	Участок вблизи автомобильной дороги	Коммерческий участок
325	50:23:0050384-793	480	945	Участок около леса	нет	Коммерческий участок
326	50:23:0050384-794	30	954	Участок около леса	нет	Коммерческий участок
327	50:23:0050384-795	508	963	Участок около леса	нет	Коммерческий участок
328	50:23:0050384-796	485	986	Участок около леса	нет	Коммерческий участок
329	50:23:0050384-797	10	989	Участок около леса	нет	Коммерческий участок
330	50:23:0050384-798	9	991	Участок около леса	нет	Коммерческий участок
331	50:23:0050384-799	505	997	Участок около леса	нет	Коммерческий участок
332	50:23:0050384-800	488	1025	Участок около леса	нет	Коммерческий участок
333	50:23:0050384-803	942	1092	Участок около леса	нет	Коммерческий участок
334	50:23:0050384-804	502	1097	Участок около леса	нет	Коммерческий участок
335	50:23:0050384-806	54	1171	Участок около леса	нет	Коммерческий участок
336	50:23:0050384-810	518	1304	Участок около леса	нет	Коммерческий участок
337	50:23:0050384-811	584	1358	Участок около леса	нет	Коммерческий участок
338	50:23:0050384-813	306	1399	Центр поселения	нет	Коммерческий участок
339	50:23:0050384-814	211	979	Центр поселения	нет	Коммерческий участок
340	50:23:0050384-815	571	1000	Центр поселения	нет	Коммерческий участок
341	50:23:0050384-816	574	1000	Центр поселения	нет	Коммерческий участок
342	50:23:0050384-817	295	1000	Центр поселения	нет	Коммерческий участок
343	50:23:0050384-818	207	1000	Центр поселения	нет	Коммерческий участок
344	50:23:0050384-819	300	1000	Центр поселения	нет	Коммерческий участок
345	50:23:0050384-820	565	1000	Центр поселения	нет	Коммерческий участок
346	50:23:0050384-821	564	1000	Центр поселения	нет	Коммерческий участок

ООО ПК «РИМ Капитал»  
 ул. Вешеный Вал, д. 9, Москва, Россия, 105064,  
 телефон +7 495 640 7030, факс +7 495 640 7032,  
 e-mail: info@rimcapital.ru  
 www.rimcapital.ru  
 ОГРН 1057492262830  
 ИНН 7702063186  
 КПП 770901001  
 Р/С 4070310122000045316  
 в АС «Бизнес-Бит» (ПАО)  
 К/С 30101101050000000976  
 БИЛ 04453976



347	50:23:0050384-822	553	1000	Центр поселения	нет	Коммерческий участок
348	50:23:0050384-823	171	875	Центр поселения	нет	Коммерческий участок
349	50:23:0050384-824	164	875	Центр поселения	нет	Коммерческий участок
350	50:23:0050384-825	166	875	Центр поселения	нет	Коммерческий участок
351	50:23:0050384-826	319	1000	Центр поселения	нет	Коммерческий участок
352	50:23:0050384-827	328	1001	Центр поселения	нет	Коммерческий участок
353	50:23:0050384-828	363	875	Центр поселения	нет	Коммерческий участок
354	50:23:0050384-830	360	875	Центр поселения	нет	Коммерческий участок
355	50:23:0050384-831	351	875	Центр поселения	нет	Коммерческий участок
356	50:23:0050384-832	338	875	Центр поселения	нет	Коммерческий участок
357	50:23:0050384-833	341	875	Центр поселения	нет	Коммерческий участок
358	50:23:0050384-834	536	1000	Центр поселения	нет	Коммерческий участок
359	50:23:0050384-835	527	1000	Центр поселения	нет	Коммерческий участок
360	50:23:0050384-836	528	1000	Центр поселения	нет	Коммерческий участок
361	50:23:0050384-837	262	780	Центр поселения	нет	Коммерческий участок
362	50:23:0050384-838	286	1000	Центр поселения	нет	Коммерческий участок
363	50:23:0050384-840	261	1000	Центр поселения	нет	Коммерческий участок
364	50:23:0050384-842	280	1000	Центр поселения	нет	Коммерческий участок
365	50:23:0050384-843	368	875	Центр поселения	нет	Коммерческий участок
366	50:23:0050384-844	350	875	Центр поселения	нет	Коммерческий участок
367	50:23:0050384-845	384	1440	Центр поселения	Участок вблизи автомобильной дороги	Коммерческий участок
368	50:23:0050384-846	447	1000	Центр поселения	нет	Коммерческий участок
369	50:23:0050384-847	480	1000	Центр поселения	нет	Коммерческий участок
370	50:23:0050384-848	458	1001	Центр поселения	нет	Коммерческий участок
371	50:23:0050384-849	467	1045	Центр поселения	нет	Коммерческий участок
372	50:23:0050384-850	464	1240	Центр поселения	нет	Коммерческий участок
373	50:23:0050384-851	410	1000	Центр поселения	нет	Коммерческий участок
374	50:23:0050384-852	426	1000	Центр поселения	нет	Коммерческий участок
375	50:23:0050384-853	428	1000	Центр поселения	нет	Коммерческий участок
376	50:23:0050384-854	417	1050	Центр поселения	нет	Коммерческий участок
377	50:23:0050384-855	427	1000	Центр поселения	нет	Коммерческий участок
378	50:23:0050384-856	401	1126	Центр поселения	нет	Коммерческий участок
379	50:23:0050384-857	116	901	Центр поселения	нет	Коммерческий участок
380	50:23:0050384-858	105	963	Центр поселения	нет	Коммерческий участок
381	50:23:0050384-860	117	966	Центр поселения	нет	Коммерческий участок
382	50:23:0050384-861	131	1000	Центр поселения	нет	Коммерческий участок
383	50:23:0050384-863	135	1000	Центр поселения	нет	Коммерческий участок
384	50:23:0050384-864	133	1000	Центр поселения	нет	Коммерческий участок
385	50:23:0050384-865	122	1000	Центр поселения	нет	Коммерческий участок
386	50:23:0050384-866	118	1025	Центр поселения	нет	Коммерческий участок
387	50:23:0050384-867	503A	142	Центр поселения	Участок вблизи автомобильной дороги	Коммерческий участок
388	50:23:0050384-870	17	855	Участок около леса	нет	Коммерческий участок

ООО ПК «РИМ Капитал»  
 ул. Вешеный Вал, д. 9, Москва, Россия, 105064,  
 телефон +7 495 640 7030, факс +7 495 640 7032,  
 e-mail: info@rimcapital.ru  
 www.rimcapital.ru  
 ОГРН 1057492262830  
 ИНН 7702063186  
 КПП 770901001  
 Р/С 4070310122000045316  
 в АС «Бизнес-Бит» (ПАО)  
 К/С 30101101050000000976  
 БИЛ 04453976





389	50:23:050384-871	30	864	Участок около леса	ИИТ	Коммерческий участок
390	50:23:050384-873	34	895	Участок около леса	ИИТ	Коммерческий участок
391	50:23:050384-874	516	888	Участок около леса	ИИТ	Коммерческий участок
392	50:23:050384-875	70	906	Участок около дачного двора	ИИТ	Коммерческий участок
393	50:23:050384-876	501	923	Участок около леса	ИИТ	Коммерческий участок
394	50:23:050384-877	41	972	Участок около леса	ИИТ	Коммерческий участок
395	50:23:050384-879	3	997	Участок около леса	ИИТ	Коммерческий участок
396	50:23:050384-880	2	997	Участок около леса	ИИТ	Коммерческий участок
397	50:23:050384-881	27	1000	Участок около леса	ИИТ	Коммерческий участок
398	50:23:050384-883	23	1000	Участок около леса	ИИТ	Коммерческий участок
399	50:23:050384-884	24	1000	Участок около леса	ИИТ	Коммерческий участок
400	50:23:050384-887	14	1028	Участок около леса	ИИТ	Коммерческий участок
401	50:23:050384-888	511	1540	Участок около леса	ИИТ	Коммерческий участок
402	50:23:050384-889	21	1560	Участок около леса	ИИТ	Коммерческий участок
403	50:23:050384-890	46	1205	Участок около леса	ИИТ	Коммерческий участок
404	50:23:050384-891	483	1419	Участок около леса	ИИТ	Коммерческий участок
405	50:23:050384-893	1	2064	Участок около леса	ИИТ	Коммерческий участок
406	50:23:050384-894	291	904	Центр поселка	ИИТ	Коммерческий участок
407	50:23:050384-895	294	981	Центр поселка	ИИТ	Коммерческий участок
408	50:23:050384-896	365	998	Центр поселка	ИИТ	Коммерческий участок
409	50:23:050384-897	251	1691	Центр поселка	ИИТ	Коммерческий участок
410	50:23:050384-898	563	1000	Центр поселка	ИИТ	Коммерческий участок
411	50:23:050384-899	556	1000	Центр поселка	ИИТ	Коммерческий участок
412	50:23:050384-900	569	1119	Центр поселка	ИИТ	Коммерческий участок
413	50:23:050384-901	170	875	Центр поселка	ИИТ	Коммерческий участок
414	50:23:050384-902	133	875	Центр поселка	ИИТ	Коммерческий участок
415	50:23:050384-903	161	875	Центр поселка	ИИТ	Коммерческий участок
416	50:23:050384-904	311	1000	Центр поселка	ИИТ	Коммерческий участок
417	50:23:050384-906	377	1000	Центр поселка	ИИТ	Коммерческий участок
418	50:23:050384-907	335	1000	Центр поселка	ИИТ	Коммерческий участок
419	50:23:050384-908	323	1000	Центр поселка	ИИТ	Коммерческий участок
420	50:23:050384-909	197	1000	Центр поселка	ИИТ	Коммерческий участок
421	50:23:050384-910	188	1000	Центр поселка	ИИТ	Коммерческий участок
422	50:23:050384-911	350	875	Центр поселка	ИИТ	Коммерческий участок
423	50:23:050384-912	361	875	Центр поселка	ИИТ	Коммерческий участок
424	50:23:050384-913	354	875	Центр поселка	ИИТ	Коммерческий участок
425	50:23:050384-914	348	1273	Центр поселка	ИИТ	Коммерческий участок
426	50:23:050384-915	537	1000	Центр поселка	ИИТ	Коммерческий участок
427	50:23:050384-916	521	1000	Центр поселка	ИИТ	Коммерческий участок
428	50:23:050384-917	922	1000	Центр поселка	ИИТ	Коммерческий участок
429	50:23:050384-918	538	1000	Центр поселка	ИИТ	Коммерческий участок
430	50:23:050384-919	526	1000	Центр поселка	ИИТ	Коммерческий участок
431	50:23:050384-920	543	1000	Центр поселка	ИИТ	Коммерческий участок

3АО УИ «РБМ» Минский, ул. Коммунарка, д. 9, Москва, Россия, 105084, телефон +7 495 660 7030, факс +7 495 660 7032, e-mail: info@wmc-russia.ru, www.remoinvest.ru

И/С: 4070181012000045438  
в ИИС "Исконвер Банк" (ПАО)  
ИНН: 7702563196  
ОГРН: 7709021001  
ИН: 50:03:050300000005976  
ИН: 0464531976



432	50:23:050384-921	533	1213	Участок около леса	ИИТ	Коммерческий участок
433	50:23:050384-922	520	1359	Центр поселка	ИИТ	Коммерческий участок
434	50:23:050384-923	279	1600	Центр поселка	ИИТ	Коммерческий участок
435	50:23:050384-924	275	1600	Центр поселка	ИИТ	Коммерческий участок
436	50:23:050384-925	369	875	Центр поселка	ИИТ	Коммерческий участок
437	50:23:050384-926	391	875	Центр поселка	ИИТ	Коммерческий участок
438	50:23:050384-927	388	875	Центр поселка	ИИТ	Коммерческий участок
439	50:23:050384-928	379	875	Центр поселка	ИИТ	Коммерческий участок
440	50:23:050384-929	378	875	Центр поселка	ИИТ	Коммерческий участок
441	50:23:050384-931	466	975	Центр поселка	ИИТ	Коммерческий участок
442	50:23:050384-932	455	994	Центр поселка	ИИТ	Коммерческий участок
443	50:23:050384-933	445	1000	Центр поселка	ИИТ	Коммерческий участок
444	50:23:050384-934	406	1000	Центр поселка	ИИТ	Коммерческий участок
445	50:23:050384-935	409	1000	Центр поселка	ИИТ	Коммерческий участок
446	50:23:050384-936	421	1000	Центр поселка	ИИТ	Коммерческий участок
447	50:23:050384-937	441	1187	Центр поселка	ИИТ	Коммерческий участок
448	50:23:050384-939	94	967	Центр поселка	ИИТ	Коммерческий участок
449	50:23:050384-942	176	1000	Центр поселка	ИИТ	Коммерческий участок
450	50:23:050384-943	517	768	Участок около леса	ИИТ	Коммерческий участок
451	50:23:050384-945	37	835	Участок около леса	ИИТ	Коммерческий участок
452	50:23:050384-946	67	864	Участок около дачного двора	ИИТ	Коммерческий участок
453	50:23:050384-947	31	875	Участок около леса	ИИТ	Коммерческий участок
454	50:23:050384-948	60	908	Участок около дачного двора	ИИТ	Коммерческий участок
455	50:23:050384-950	498	940	Участок около леса	ИИТ	Коммерческий участок
456	50:23:050384-951	29	942	Участок около леса	ИИТ	Коммерческий участок
457	50:23:050384-952	504	980	Участок около леса	ИИТ	Коммерческий участок
458	50:23:050384-953	36	1000	Участок около леса	ИИТ	Коммерческий участок
459	50:23:050384-957	534	1071	Участок около леса	ИИТ	Коммерческий участок
460	50:23:050384-958	79	1112	Участок около дачного двора	ИИТ	Коммерческий участок
461	50:23:050384-959	82	1171	Участок около дачного двора	ИИТ	Коммерческий участок
462	50:23:050384-960	47	1228	Участок около леса	ИИТ	Коммерческий участок
463	50:23:050384-962	55	1248	Участок около леса	ИИТ	Коммерческий участок
464	50:23:050384-965	515	1773	Участок около леса	ИИТ	Коммерческий участок
465	50:23:050384-968	375A	107	Центр поселка	Участок свободный	Коммерческий участок
466	50:23:050384-969	253	1986	Центр поселка	ИИТ	Коммерческий участок
467	50:23:050384-970	257	399	Центр поселка	ИИТ	Коммерческий участок
468	50:23:050384-971	299	1001	Центр поселка	ИИТ	Коммерческий участок
469	50:23:050384-972	261	1496	Центр поселка	ИИТ	Коммерческий участок
470	50:23:050384-973	550	1000	Центр поселка	ИИТ	Коммерческий участок
471	50:23:050384-974	935	1000	Центр поселка	ИИТ	Коммерческий участок
472	50:23:050384-975	171	875	Центр поселка	ИИТ	Коммерческий участок

3АО УИ «РБМ» Минский, ул. Коммунарка, д. 9, Москва, Россия, 105084, телефон +7 495 660 7030, факс +7 495 660 7032, e-mail: info@wmc-russia.ru, www.remoinvest.ru

И/С: 4070181012000045438  
в ИИС "Исконвер Банк" (ПАО)  
ИНН: 7702563196  
ОГРН: 7709021001  
ИН: 50:03:050300000005976  
ИН: 0464531976





ФЕДЕРАЛЬНАЯ СЛУЖБА ГОСУДАРСТВЕННОЙ РЕГИСТРАЦИИ, КАДАСТРА И  
КАРТОГРАФИИ

УПРАВЛЕНИЕ ФЕДЕРАЛЬНОЙ СЛУЖБЫ ГОСУДАРСТВЕННОЙ РЕГИСТРАЦИИ,  
КАДАСТРА И КАРТОГРАФИИ ПО МОСКОВСКОЙ ОБЛАСТИ

**ВЫПИСКА ИЗ ЕДИНОВОГО ГОСУДАРСТВЕННОГО РЕЕСТРА ПРАВ НА  
НЕДВИЖИМОЕ ИМУЩЕСТВО И СДЕЛОК С НИМ**

Дата 11.03.2016 № 50/023/001/2016-1366

На основании запроса от 09.03.2016 г., поступившего на рассмотрение 09.03.2016 г. сообщаем, что в Едином государственном реестре прав на недвижимое имущество и сделок с ним зарегистрировано:

1. Характеристики объекта недвижимости: Кадастровый номер объекта: наименование объекта: назначение объекта: площадь объекта: инвентарный номер, литер: этажность (этаж): номер на поэтажном плане: адрес (местоположение) объекта: состав:	объекты (или условный) 50:23:0050384:953 Земельный участок Земли сельскохозяйственного назначения, для дачного строительства с правом возведения жилого дома с правом регистрации проживания в нем 999 кв. м Московская область, Раменский район, сельское поселение Рыболовское
2. Правообладатель (правообладатели):	2.1. Владельцы инвестиционных паев - Закрытый паевой инвестиционный фонд недвижимости "ТрастЮнион-Подмосковный" данные о которых устанавливаются на основании данных лицевых счетов владельцев инвестиционных паев в реестре владельцев инвестиционных паев и счетов депо владельцев инвестиционных паев.
3. Вид, номер и дата государственной регистрации права: 4.1.1. Вид:	3.1. Общая долевая собственность, № 50-50-23/159/2014-323 от 01.09.2014
4. Ограничение (обременение) права: 4.1.1. Вид:	Доверительное управление, Московская область, Раменский район, сельское поселение Рыболовское, кад. № 50:23:0050384:953, Земельный участок, категория земель: земли сельскохозяйственного назначения, разрешенное использование: для дачного строительства с правом возведения жилого дома с правом регистрации проживания в нем, общая площадь 999 кв. м 24.02.2016
дата государственной регистрации: номер государственной регистрации: срок, на который установлено ограничение (обременение) права: лицо, в пользу которого установлено ограничение (обременение) права:	50-50/023-50/999/001/2016-7572 с 24.02.2016 по 01.12.2027 Закрытое акционерное общество "Управляющая компания «РВМ Капитал», ИНН: 7722563196
основание государственной регистрации:	Правила доверительного управления Закрытым паевым инвестиционным фондом недвижимости Земельный фонд "Солид Подмосковный" зарегистрирован в СФРР России 18.10.2007г. за № 1028-94135580 от 18.10.2007г. Договор о передаче прав и обязанностей по договору доверительного управления паевым инвестиционным фондом от 07.04.2015 №806/11

5. Договора участия в долевом строительстве:	не зарегистрировано
6. Правовые акты:	отсутствуют
7. Заявленные в судебном порядке права требования:	данные отсутствуют
8. Отметка о возращении в отношении зарегистрированного права:	данные отсутствуют
9. Отметка о наличии решения об отмене государственной регистрации государственной регистрации и муниципальных вузд:	данные отсутствуют

Выписка выдана: Махорных Эдуард Иванович

Сведения, содержащиеся в настоящем документе, являются актуальными (действительными) на дату получения запроса органом, осуществляющим государственную регистрацию прав. В соответствии со статьей 7 Федерального закона от 26 июля 1997 г. №122-ФЗ "О государственной регистрации прав на недвижимое имущество и сделок с ним" использование сведений, содержащихся в настоящей выписке, в любых целях, кроме тех, которые нанесут ущерб правам и законным интересам правообладателей, влечет ответственность, предусмотренную законодательством Российской Федерации.

СПЕЦИАЛИСТ I РАЙОНА  
Иванович Эдуард Иванович  
[подпись]

Федеральное агентство по техническому регулированию и метрологии  
[подпись]

Федеральное агентство по техническому регулированию и метрологии  
[подпись]

Получено заказчиком выписки (п.18.1 ст.19) для последующего предоставления в форме государственной услуги, оформленной в виде документа государственного образца в электронном виде, в соответствии с требованиями к форме государственного образца документа государственного образца, предоставляемого государственными и муниципальными органами власти, от 27.07.2010 № 02/03/0409, (Ф.И.О. организации)

5. Договоры участия в долевом строительстве:	не зарегистрировано
6. Договоры участия в долевом строительстве:	отсутствуют
7. Завязанные в судебном порядке права требования:	данные отсутствуют
8. Отсутствия в отношении зарегистрированного права:	данные отсутствуют
9. Отсутствия в отношении решения об отмене государственной регистрации:	данные отсутствуют
10. Отсутствия в отношении решения об отмене государственной регистрации:	данные отсутствуют

Выписка выдана: Макарытых Евгений Иванович

Сведения, содержащиеся в настоящем документе, являются актуальными (действительными) на дату получения запроса органом, осуществляющим государственную регистрацию прав. В соответствии со статьей 7 Федерального закона от 21 июня 1997 г. № 122-ФЗ "О государственной регистрации прав на недвижимое имущество и сделок с ним" использование сведений, содержащихся в настоящей выписке, в форме, которые несут ущерб правам и законным интересам субъектов гражданского права, влечет ответственность, предусмотренную законодательством Российской Федерации.

СПЕЦИАЛИСТ Г. РАЗЯЗДА  
 Подпись:   
 Должность:  Специалист  
 Подпись:   
 Должность:  Начальник отдела

Получение выписки осуществляется в соответствии с требованиями Федерального закона от 27.07.2007 № 221-ФЗ "Об информации, относящейся к государственной тайне", в соответствии с требованиями Федерального закона от 27.07.2007 № 221-ФЗ "Об информации, относящейся к государственной тайне", в соответствии с требованиями Федерального закона от 27.07.2007 № 221-ФЗ "Об информации, относящейся к государственной тайне".

1. Характеристики объекта недвижимости (или условный) номер объекта:	50-23-0050384-963
наименование объекта:	Земельный участок
назначение объекта:	Земля для размещения объектов недвижимости, для дачного строительства с правом возведения жилого дома с приком регистрацией проживания в нем
площадь объекта:	1 303 кв. м
инвентарный номер, литер:	
этажность (этажи):	
номер (или подэтажный этаж):	
адрес (местонахождение) объекта:	Московская область, Раменский район, сельское поселение Рыболовское
состав:	
2. Информация (правовой характер):	2.1. Видеальное инвестиционное пае - Закрытый паевой инвестиционный фонд недвижимости "ГрибОчинок - Подомосковский" дачное, которое устанавливается на основании данных данных счета владельца инвестиционных паев в реестре владельцев инвестиционных паев и счетов депо видеальное инвестиционных паев.
3. Вид, номер и дата государственной регистрации:	3.1. Общие данные собственности, № 50-50-23/22/6201/4-205 от 23.11.2014
4. Отграничение (обременение) прав:	
4.1.1. Вид:	Доверительное управление, Московская область, Раменский район, сельское поселение Рыболовское, вид № 50-23-0050384-963, Земельный участок, категория земель: земли сельскохозяйственного назначения, распределение использования для дачного строительства с правом возведения жилого дома с правом регистрации проживания в нем, общая площадь: 1 303 кв. м
дата государственной регистрации:	01.02.2016
номер государственной регистрации:	50-50/023-50/099/001/2016-4522
адрес на который установлено отграничение (обременение) прав:	№ 01.02.2016 по 01.12.2027
основание государственной регистрации:	Знающее лицо/компание общество - Управляющая компания «РВМ Капитал», ИНН: 7722563196
основание государственной регистрации:	Права доверительного управления Закрытым паевым инвестиционным фондом недвижимости "ГрибОчинок - Подомосковский" зарегистрированы ФСОФР России № 18.10.2007- за № 1028-94/35380 от 18.10.2007.
основание государственной регистрации:	Договор о передаче прав и обязанностей по договору доверительного управления паевым инвестиционным фондом от 07.04.2015 №606/1

На основании запроса от 11.02.2016 г., поступившего на рассмотрение 11.02.2016 г. сообщаем, что в Едином государственном реестре прав на недвижимое имущество и сделок с ним зарегистрировано:

Дата: 13.02.2016 № 50/023/001/2016-4522

ФЕДЕРАЛЬНАЯ СЛУЖБА ГОСУДАРСТВЕННОЙ РЕГИСТРАЦИИ, КАДАСТРА И КАРТОГРАФИИ  
 УПРАВЛЕНИЕ ФЕДЕРАЛЬНОЙ СЛУЖБЫ ГОСУДАРСТВЕННОЙ РЕГИСТРАЦИИ, КАДАСТРА И КАРТОГРАФИИ ПО МОСКОВСКОЙ ОБЛАСТИ  
**ВЫПИСКА ИЗ ЕДИННОГО ГОСУДАРСТВЕННОГО РЕЕСТРА ПРАВ НА НЕДВИЖИМОЕ ИМУЩЕСТВО И СДЕЛОК С НИМ**



ФЕДЕРАЛЬНАЯ СЛУЖБА ГОСУДАРСТВЕННОЙ РЕГИСТРАЦИИ, КАДАСТРА И  
КАРТОГРАФИИ

УПРАВЛЕНИЕ ФЕДЕРАЛЬНОЙ СЛУЖБЫ ГОСУДАРСТВЕННОЙ РЕГИСТРАЦИИ,  
КАДАСТРА И КАРТОГРАФИИ ПО МОСКОВСКОЙ ОБЛАСТИ

**ВЫПИСКА ИЗ ЕДИННОГО ГОСУДАРСТВЕННОГО РЕЕСТРА ПРАВ НА  
НЕДВИЖИМОЕ ИМУЩЕСТВО И СДЕЛОК С НИМ**

Дата 11.03.2016 № 50:0023:001/2016-1401

На основании запроса от 09.03.2016 г., полученного на рассмотрение 09.03.2016 г. сообщаем, что в Едином государственном реестре прав на недвижимое имущество и сделок с ним зарегистрировано:

1. Характеристики объекта недвижимости: Кадастровый номер объекта: наименование объекта: назначение объекта: площадь объекта: инвентарный номер, литер: этажность (этаж): номер на поэтажном плане: адрес (местоположение) объекта: состав:	объекта недвижимости) 50:23:0040384:969 Земельный участок Земли сельскохозяйственного назначения, для дачного строительства с правом возведения жилого дома с правом регистрации проживания в нем 996 кв. м Московская область, Раменский район, сельское поселение Рыболовское
2. Правообладатель (правообладатели):	2.1. Владыка инвестиционных паев - Закрытый паевой инвестиционный фонд недвижимости "Траст Юнион-Подмосковный" данные о котором устанавливаются на основании данных Единого государственного реестра недвижимости паев и счетов а также владельцев инвестиционных паев и счетов а также владельцев инвестиционных паев.
3. Вид, номер государственной регистрации права:	3.1. Обная долевая собственность, № 50-50-23/15/59/2014-3-13 от 02.09.2014
4. Ограничение (обременение) права:	Доверительное управление, Московская область, Раменский район, сельское поселение Рыболовское, кадастровый № 50:03:0040384:969, Земельный участок, категория земель: земли сельскохозяйственного назначения, разрешенное использование: для дачного строительства с правом возведения жилого дома с правом регистрации проживания в нем, общая площадь 996 кв. кв. м, № 25.02.2016
дата государственной регистрации: номер государственной регистрации: адрес на кадастровом (обременение) права: лицо, в пользу которого установлено ограничение (обременение) права: основание государственной регистрации:	50-50-023-50/99/001/2016-9172 с 25.02.2016 по 01.12.2027 Закрытое акционерное общество "Урал-Капитал", ИНН: 50:03:0352227:77:196 Правительственный фонд недвижимости паевым инвестиционным фондом недвижимости "Фонд ФСФН" с 18.10.2007г. № 1028-9413131586 от 18.10.2007г. Договор о передаче прав и обязанностей по договору доверительного управления недвижимым имуществом от 07.04.2015 №06/11

Сведения, содержащиеся в настоящем документе, являются истинными (действительными) на дату получения запроса органом, осуществляющим государственную регистрацию прав. В соответствии со статьей 7 Федерального закона от 27.07.2007 г. № 197-ФЗ "О государственной регистрации прав на недвижимое имущество и сделок с ним" использование сведений, содержащихся в настоящем выписке, с целью совершения сделок, которые влекут за собой изменение прав и законных интересов, предусмотренных законодательством Российской Федерации, осуществляется по общему правилу, ответственность за достоверность сведений, содержащихся в настоящем документе, возлагается на лицо, предоставившее сведения, и не распространяется на органы, осуществляющие государственную регистрацию прав.

СВЕДИТЕЛЬСТВО  
Служба государственной регистрации, кадастра и картографии  
Управления Московской области

С.С. Сидорова  
И.С. Сидорова

Выписка выдана: М.Хороших Э.А.И.И.

5. Договоры участия в долевом строительстве:	отсутствуют
6. Препятствия:	отсутствуют
7. Заявленные в судебном порядке данные отсутствуют:	отсутствуют
8. Отметка о возмещении в данных отсутствует:	отсутствуют
9. Отметка о наличии решения об изъятии объекта недвижимости:	отсутствуют
10. Отметка о наличии решения об изъятии объекта недвижимости:	отсутствуют

**ФЕДЕРАЛЬНАЯ СЛУЖБА ГОСУДАРСТВЕННОЙ РЕГИСТРАЦИИ, КАДАСТРА И  
КАРТОГРАФИИ**

**УПРАВЛЕНИЕ ФЕДЕРАЛЬНОЙ СЛУЖБЫ ГОСУДАРСТВЕННОЙ РЕГИСТРАЦИИ,  
КАДАСТРА И КАРТОГРАФИИ ПО МОСКОВСКОЙ ОБЛАСТИ**

**ВЫПИСКА ИЗ ЕДИННОГО ГОСУДАРСТВЕННОГО РЕЕСТРА ПРАВ НА  
НЕДВИЖИМОЕ ИМУЩЕСТВО И СДЕЛОК С НИМ**

Дата 13.02.2016 № 50/023/001/2016-6-945

На основании запроса от 11.02.2016 г., поступившего на рассмотрение 11.02.2016 г. сообщаем, что в Едином государственном реестре прав на недвижимое имущество и сделок с ним зарегистрировано:

1. Характеристики объекта недвижимости: Кадастровый номер объекта: наименование объекта: назначение объекта: площадь объекта: инвентарный номер, литер: этажность (этаж): номер на поэтажном плане: адрес (местоположение) объекта: состав:	объекта недвижимости) 50-23-0050384-971 Земельный участок Земли сельскохозяйственного назначения, для дачного строительства с правом пользования жилого дома с правом регистрации проживания в нем 1,001 кв. м  Московская область, Раменский район, сельское поселение Рыболовское
2. Правообладатель (правообладатели):	2.1. Владелец инвестиционных паев - Закрытый паевой инвестиционный фонд недвижимости "ТрастЮнион-Подмосковный" данные о которых устанавливаются на основании данных лицевых счетов владельцев инвестиционных паев в реестре владельцев инвестиционных паев и счетов депо владельца инвестиционных паев.
3. Вид, номер и дата государственной регистрации права:	3.1. Общая долевая собственность, № 50-50-73/159/2014-311 от 02.09.2014
4. Ограничение (обременение) права: 4.1.1. Вид:	Доверительное управление, Московская область, Раменский район, сельское поселение Рыболовское, кат. № 50-23-0050384-971, Земельный участок, категория земель: земли сельскохозяйственного назначения, разрешенное использование: для дачного строительства с правом возведения жилого дома с правом регистрации проживания в нем, общая площадь 1,001 кв. м
дата государственной регистрации:	04.02.2016
номер государственной регистрации:	50-50/023-50/999/001/2016-453/2
срок, на который установлено ограничение (обременение) права:	с 04.02.2016 до 01.12.2027
лицо, в пользу которого установлено ограничение (обременение) права:	Закрытое акционерное общество "Управляющая компания «РВМ Капитал», ИНН: 7722-663196
основание государственной регистрации:	Правила доверительного управления Закрытым паевым инвестиционным фондом недвижимости "Земельный фонд "Селид Подомосковский" зарегистрирован в ФНС РФ России 18.10.2007г. за № 1028-94133580 от 18.10.2007г.; Договор о передаче прав и обязанностей по договору доверительного управления паевым инвестиционным фондом от 07.04.2015 №60611

5. Договоры участия в долевом строительстве:	не зарегистрировано
6. Правил участия:	отсутствуют
7. Заявленные в судебном порядке права требования:	данные отсутствуют
8. Отметка о возращении в отношении зарегистрированного лица:	данные отсутствуют
9. Отметка о наличии решения обжалованных для государственной регистрации и выданных в суде:	данные отсутствуют

Выписка выдана: Махортых Эдуард Иванович

Сведения, содержащиеся в настоящем документе, являются актуальными (действительными) на дату получения запроса органом, осуществляющим государственную регистрацию прав. В соответствии со статьей 7 Федерального закона от 21 июля 1997 г. № 122-ФЗ "О государственной регистрации прав на недвижимое имущество и сделок с ним" исполнение государственной регистрации прав на недвижимое имущество и сделок с ним, которое влечет за собой ущемление прав и законным интересам лица, владеющего, владеющего, является нарушением законодательства Российской Федерации.

СПЕЦИАЛИСТ 1 РАЗРЯДА  
Иванович Эдуард Иванович

М.П.  **Иванович Э.И.**  
Специалист государственной регистрации

Выписка выдана: Махортых Эдуард Иванович  
М.П.  **Иванович Э.И.**  
Специалист государственной регистрации













7. Заполнение в соответствии с требованиями:	данные отсутствуют
8. Ответы о предоставлении информации отсутствуют	данные отсутствуют
9. Ответы о наличии решения об отмене государственной регистрации в Едином государственном реестре недвижимости отсутствуют	

Выписка выдана: Макорных Эльвира

Сведения, содержащиеся в настоящем документе, являются актуальными (действительными) на дату получения запроса о предоставлении информации, осуществляемой государственным органом, осуществляющим государственную регистрацию прав в соответствии со статьей 7 Федерального закона от 21 июля 1997 г. №122-ФЗ "О государственной регистрации прав на недвижимое имущество и сделок с ним" использование сведений, содержащихся в настоящем выписке, осуществляется в форме, которое не имеет юридической силы и не является основанием для совершения каких-либо действий, влекут ответственность, предусмотренную законодательством Российской Федерации.

СПЕЦИАЛИСТ ЛЮДОВА ВАРВА

Специалист государственного кадастрового и Единого государственного реестра недвижимости

19/06/2016

19/06/2016

19/06/2016

19/06/2016

19/06/2016

Получение выписки из Единого государственного реестра недвижимости и Единого государственного реестра недвижимости осуществляется в соответствии с требованиями к предоставлению информации, содержащейся в Едином государственном реестре недвижимости и Едином государственном реестре недвижимости, утвержденными постановлением Правительства Российской Федерации от 21.07.2015 № 606-ПП.

ФЕДЕРАЛЬНАЯ СЛУЖБА ГОСУДАРСТВЕННОЙ РЕГИСТРАЦИИ, КАДАСТРА И КАРТОГРАФИИ

УПРАВЛЕНИЕ ФЕДЕРАЛЬНОЙ СЛУЖБЫ ГОСУДАРСТВЕННОЙ РЕГИСТРАЦИИ, КАДАСТРА И КАРТОГРАФИИ ПО МОСКОВСКОЙ ОБЛАСТИ

ВЫПИСКА ИЗ ЕДИНОВОГО ГОСУДАРСТВЕННОГО РЕЕСТРА ПРАВ НА НЕДВИЖИМОЕ ИМУЩЕСТВО И СДЕЛОК С НИМ

Дата: 13.02.2016

№: 50/023/001/2016-406

На основании запроса от 11.02.2016 г., поступившего на рассмотрение 11.02.2016 г. сообщаем, что в Едином государственном реестре прав на недвижимое имущество и сделок с ним зарегистрировано:

1. Характеристики объекта недвижимости: Квартал: номер объекта: наименование объекта: назначение объекта: площадь объекта: инвентарный номер, литер: этажность (этажи): номер на подлинном плане: адрес (местоположение) объекта: состав:	объекты недвижимости: (или условный) номер объекта: наименование объекта: назначение объекта: площадь объекта: инвентарный номер, литер: этажность (этажи): номер на подлинном плане: адрес (местоположение) объекта: состав:	50-23/0050384-977 Земельный участок Земли сельскохозяйственного назначения, для дачного строительства с правом возведения жилого дома с правом регистрации прожития в нем 875 кв. м.
2. Правообладатель (правообладатели):	2.1. Владелец инвестиционных прав - Закрытый паевой инвестиционный фонд "Рэст-Оупен-Портофель" дачное, садовое, огородное хозяйство на основании данных лицевого счета владельца инвестиционных прав в реестре владельцев инвестиционных прав и счетов депо владельцев инвестиционных прав.	
3. Вид, номер и дата государственной регистрации права:	3.1. Общедолевая собственность. № 50-50-23/159/2014-307 от 01.09.2014	
4. Ограничение (ограничения) права:	4.1.1. Вид: дата государственной регистрации: номер государственной регистрации: реквизиты: сроки, на который установлен отрыв от государственной регистрации: установлено ограничение обременения: лицо, в пользу которого установлено ограничение права: наименование государственной регистрации:	Доверительное управление, Московская область, Раменский район, сельское поселение Рыболовское, к/д. № 50-23-0050384-977. Земельный участок, категория земель: земли сельскохозяйственного назначения, предназначенные для размещения объектов недвижимости с правом возведения жилого дома с правом регистрации прожития в нем, общедолевая 875 кв. м. 27.11.2015 50-50/023-50/999/001/2015-1707/2 с 27.11.2015 до полного исполнения сторонами своих обязательств Земельное общество "РВМ Капитал", Д.У. Закрытый паевой инвестиционный фонд "Рэст-Оупен-Портофель" ИнНП 772363196 Договор о передаче прав и обязанностей по договору доверительного управления паевым инвестиционным фондом от 07.04.2015 №06/11
5. Доля участия в долевой собственности:	не зарегистрировано	
6. Правопретензии:	отсутствуют	





ФЕДЕРАЛЬНАЯ СЛУЖБА ГОСУДАРСТВЕННОЙ РЕГИСТРАЦИИ, КАДАСТРА И КАРТОГРАФИИ

УПРАВЛЕНИЕ ФЕДЕРАЛЬНОЙ СЛУЖБЫ ГОСУДАРСТВЕННОЙ РЕГИСТРАЦИИ, КАДАСТРА И КАРТОГРАФИИ ПО МОСКОВСКОЙ ОБЛАСТИ

ВЫПИСКА ИЗ ЕДИНОВОГО ГОСУДАРСТВЕННОГО РЕЕСТРА ПРАВ НА НЕДВИЖИМОЕ ИМУЩЕСТВО И СДЕЛОК С НИМ

Дата 12.03.2016 № 50/023/001/2016-1418

На основании запроса от 10.03.2016 г., поступившего на рассмотрение 10.03.2016 г. сообщаем, что в Едином государственном реестре прав на недвижимое имущество и сделок с ним зарегистрировано:

1. Характеристика объекта недвижимости:	50:23:0050384:979
Кадастровый номер объекта:	50:23:0050384:979
наименование объекта:	Земельный участок
назначение объекта:	Земли сельскохозяйственного назначения, для дачного строительства с правом возведения жилого дома с правом регистрации проживания в нем
площадь объекта:	891 кв. м
инвентарный номер, литер:	
этажность (этаж):	
номера на поэтажном плане:	
адрес (местоположение) объекта:	Московская область, Раменский район, сельское поселение Рыболовское
состав:	
2. Правообладатель (правообладатели):	2.1. Владельцы инвестиционных плев - Закрытый паевой инвестиционный фонд «Недвижимость ТрастЮнион-Подмосковный» (далее - «Фонд») созданный на основании данных лицевых счетов владельцев инвестиционных плев в реестре владельцев инвестиционных плев и счетов депо владельцев инвестиционных плев.
3. Вид, номер и дата государственной регистрации права:	3.1. Общая долевая собственность, № 50-50-23/159/2014-305 от 01.09.2014
4. Ограничение (обременение) права:	Доверительное управление, Московская область, Раменский район, сельское поселение Рыболовское, кад. № 50:23:0050384:979, Земельный участок, категория земель: земли сельскохозяйственного назначения, разрешенное использование: для дачного строительства с правом возведения жилого дома с правом регистрации проживания в нем, общая площадь-891 кв. м
4.1.1. Вид:	25.02.2016
дата государственной регистрации:	50-50/023-50/999/001/2016-953/2
номер государственной регистрации:	с 25.02.2016 по 01.12.2027
срок, на который установлено ограничение (обременение) права:	Закрытое акционерное общество «Управляющая Компания «РВМ Капитал», ИНН: 7722563196
лицо, в пользу которого установлено ограничение (обременение) права:	Правила доверительного управления Закрытым паевым инвестиционным фондом «Недвижимость ТрастЮнион-Подмосковный» (далее - «Фонд») «Согласно Положению» № 102/8-94/13580 от 18.10.2007г. за № 102/8-94/13580 от 18.10.2007г.
основание государственной регистрации:	Договор от 07.04.2015 №06/11

7. Заявления в судебном порядке:	Иные отсутствуют
8. Отметка о возбуждении в отношении зарегистрированного лица:	Иные отсутствуют
9. Отметка о наличии решения об аресте имущества и/или денежных средств:	Иные отсутствуют

Выписка выдана: Мехришхон Эшурда

Сведения, содержащиеся в настоящем документе, являются актуальными (действительными) на дату получения запроса органом, осуществляющим государственную регистрацию прав. В соответствии со статьей 7 Федерального закона от 21.06.1997 г. №122-ФЗ «О государственной регистрации прав на недвижимое имущество и сделок с ним» использование сведений, содержащихся в настоящей выписке, совершение каких-либо действий, которые влекут за собой нарушение прав и законных интересов граждан, юридических лиц, в форме, которая наносит ущерб, противно законодательству Российской Федерации.

СПЕЦИАЛИСТ Л.Ю. БАЗАРОВА

(подпись)

Журицкая М.С.

(подпись)

18.03.2016 г. выписка выдана в 17:41 по адресу: Московская область, Раменский район, сельское поселение Рыболовское, кадастровый номер участка 50:23:0050384:979, кадастровый номер объекта недвижимости 50:23:0050384:979. Запрос на получение выписки поступил от ООО «ТрастЮнион-Подмосковный».











ФЕДЕРАЛЬНАЯ СЛУЖБА ГОСУДАРСТВЕННОЙ РЕГИСТРАЦИИ, КАДАСТРА И  
КАРТОГРАФИИ

УПРАВЛЕНИЕ ФЕДЕРАЛЬНОЙ СЛУЖБЫ ГОСУДАРСТВЕННОЙ РЕГИСТРАЦИИ,  
КАДАСТРА И КАРТОГРАФИИ ПО МОСКОВСКОЙ ОБЛАСТИ

**ВЫПИСКА ИЗ ЕДИННОГО ГОСУДАРСТВЕННОГО РЕЕСТРА ПРАВ НА  
НЕДВИЖИМОЕ ИМУЩЕСТВО И СЛЕДЯТ С НИМ**

Дата 12.03.2016 № 50/023/001/2016-1252

На основании запроса от 10.03.2016 г., поступившего на рассмотрение 10.03.2016 г. сообщаем, что в Едином государственном реестре прав на недвижимое имущество и сделок с ним зарегистрировано:

1. Характеристики объекта недвижимости: Кадастровый номер объекта: назначение объекта: площадь объекта: инвентарный номер, литер: этажность (этаж): номера на поэтажном плане: адрес (местоположение) объекта: состав:	объекты (или условный) 50:23:0030384-985 Земельный участок Земли сельскохозяйственного назначения, для дачного строительства с правом возведения жилого дома с правом регистрации проживания в нем 1 000 кв. м инвентарный номер, литер: этажность (этаж): номера на поэтажном плане: адрес (местоположение) объекта: состав:
2. Правообладатель (правообладатели):	2.1. Владельцы инвестиционных паев - Закрытый паевой инвестиционный фонд недвижимости "ТрастЮнион-Подмосковный" данные о которых устанавливаются на основании данных личных счетов владельцев инвестиционных паев в реестре владельцев инвестиционных паев.
3. Вид, номер государственной регистрации права: 4. Ограничение (обременение) права: 4.1.1. Вид:	3.1. Община долевая собственность, № 50-50-23/159/2014-299 от 01.09.2014 Доверительное управление, Московская область, Раменский район, сельское поселение Рыболовское, кат. № 50:23:0030384-985, Земельный участок, категория земель: земля сельскохозяйственного назначения, разрешенное использование: для дачного строительства с правом возведения жилого дома с правом регистрации проживания в нем, общая площадь 1 000 кв. м
дата государственной регистрации: номер государственной регистрации: срок, на который установлено ограничение (обременение) права:	24.02.2016 50-50/023-50/999/001/2016-785/2 с 24.02.2016 до 01.12.2027
лицо, в пользу которого установлено ограничение (обременение) права: основание государственной регистрации:	Закрытое акционерное общество "Управляющая компания «РМ Капитал», ИНН: 7722-563196 Правил доверительного управления Закрытым паевым инвестиционным фондом недвижимости "Земельный фонд "Солид Подмосковный" зарегистрирован ФСФР России 18.10.2007г. эл. № 1028-94135580 от 18.10.2007. Договор о передаче прав и обязанностей по договору доверительного управления паевым инвестиционным фондом от 07.04.2015 №06/11

5. Договоры участия в долевом строительстве:	не зарегистрировано
6. Права и обязанности:	отсутствуют
7. Заявленные в судебном порядке права требования:	данные отсутствуют
8. Отметки о возмещении отложенных зарегистрированных прав:	данные отсутствуют
9. Отметки о наличии решения об изъятии объекта недвижимости для государственных и муниципальных нужд:	данные отсутствуют

Выписка выдана: Махортык Эльвир

Сведения, содержащиеся в настоящем документе, являются актуальными (действительными) на дату получения запроса органом, осуществляющим государственную регистрацию прав. В соответствии со статьей 7 Федерального закона от 21 июля 2007 г. №122-ФЗ "О государственной регистрации прав на недвижимое имущество и сделок с ним", использование сведений, содержащихся в настоящей выписке, не создает для физических лиц, которые несут ущерб правам и законным интересам правоустанавливающих документов, ответственность, предусмотренную законодательством Российской Федерации.

СПЕЦИАЛИСТ 1 КАТЕГОРИИ  
Ирина Владимировна Махортык  
Подпись: Махортык И.В.  
Ирина Владимировна Махортык  
Подпись: Махортык И.В.

Подписи заверены: выданы 12.03.2016 на основании предоставленных в органы государственной регистрации документов. В соответствии со статьей 11 Федерального закона от 21 июля 2007 г. №122-ФЗ "О государственной регистрации прав на недвижимое имущество и сделок с ним" государственная регистрация сведений о правах и законных интересах физических лиц осуществляется в Едином государственном реестре недвижимости. Сведения о правах и законных интересах физических лиц являются актуальными (действительными) на дату получения запроса.

ФЕДЕРАЛЬНАЯ СЛУЖБА ГОСУДАРСТВЕННОЙ РЕГИСТРАЦИИ, КАДАСТРА И КАРТОГРАФИИ

УПРАВЛЕНИЕ ФЕДЕРАЛЬНОЙ СЛУЖБЫ ГОСУДАРСТВЕННОЙ РЕГИСТРАЦИИ, КАДАСТРА И КАРТОГРАФИИ ПО МОСКОВСКОЙ ОБЛАСТИ

ВЫПИСКА ИЗ ЕДИННОГО ГОСУДАРСТВЕННОГО РЕЕСТРА ПРАВ НА НЕДВИЖИМОЕ ИМУЩЕСТВО И СДЕЛОК С НИМ

Дата 12.03.2016 № 50/023/001/2016-1276

На основании запроса от 10.03.2016 г., поступившего на рассмотрение 10.03.2016 г. сообщаем, что в Едином государственном реестре прав на недвижимое имущество и сделок с ним зарегистрировано:

1. Характеристики недвижимого объекта (или условный номер объекта):	Кадстровый номер объекта: 50:23:0050384-987
наименование объекта:	Земельный участок
назначение объекта:	Земли сельскохозяйственного назначения, для дачного строительства с правом возведения жилого дома с правом регистрации проживания в нем
площадь объекта:	1 000 кв. м
инвентарный номер, литер, этажность (этаж):	
номер и подляемом плане:	
адрес (местоположение) объекта:	Московская область, Раменский район, сельское поселение Рыболовское
состав:	
2. Правообладатель (правообладатели):	2.1. Владелец инвестиционных паев - Закрытый паевой инвестиционный фонд независимости "ТрастЮнион-Подмосковий" данные о которых устанавливаются на основании данных лицевых счетов владельцев инвестиционных паев в реестре владельцев инвестиционных паев и счетов дислокации инвестиционных паев.
3. Вид, номер и дата государственной регистрации права:	3.1. Облага долевой собственностью, № 50-50-25/159/2014-297 от 01.09.2014
4. Ограничение (обременение) права:	
4.1.1. Вид:	Доверительное управление, Московская область, Раменский район, сельское поселение Рыболовское, кат. № 50-23-0050384-987. Земельный участок, категория земель: "земли сельскохозяйственного назначения", разрешенное использование: для дачного строительства с правом возведения жилого дома с правом регистрации проживания в нем, общая площадь 1 000 кв. м
дата государственной регистрации:	24.02.2016
номер государственной регистрации:	50-50/023-50/999/001/2016-7772
сроки, на который установлено ограничение (обременение) права:	с 24.02.2016 до 01.12.2027
лицо, в пользу которого установлено ограничение (обременение) права:	Закрытое акционерное общество "Управляющая компания «РБМ Капитал», ИНН: 7722563196
основание государственной регистрации:	Правила доверительного управления Закрытым паевым инвестиционным фондом независимости "Земельный фонд "Солид Подмосковий" зарегистрированы ФСФР России от 18.10.2007г. за № 1028-Ф4135580 от 18.10.2007; Договор о передаче прав и обязанностей по договору доверительного управления паевым инвестиционным фондом от 07.04.2015 №06/11

5. Договоры участия в долевом строительстве:	не зарегистрировано
6. Правопритязания:	отсутствуют
7. Заявленные в судебном порядке права требования:	данные отсутствуют
8. Отметка о возмещении и отмене зарегистрированного права:	данные отсутствуют
9. Отметка о наличии решения об отмене государственной регистрации государственного кадастрового номера для государственных и муниципальных нужд:	данные отсутствуют

Выписка выдана: Махортык Эдуард Иванович

Сведения, содержащиеся в настоящем документе, являются актуальными (действительными) на дату получения запроса органом, осуществляющим государственную регистрацию прав. В соответствии со статьей 7 Федерального закона от 31 июля 1997 г. № 122-ФЗ "О государственной регистрации прав на недвижимое имущество и сделок с ним" использование сведений, содержащихся в настоящей выписке, осуществляется в форме, которые несут ущерб правам и законным интересам правообладателя, влечет ответственность, предусмотренную законодательством Российской Федерации.

СПЕЦИАЛИСТ 1 РАЗРЯДА  
Иванович Эдуард Иванович



Публикация выписки является государственной тайной. Распространение выписки, содержащей сведения, составляющие государственную тайну, влечет ответственность, предусмотренную законодательством Российской Федерации.

ФЕДЕРАЛЬНАЯ СЛУЖБА ГОСУДАРСТВЕННОЙ РЕГИСТРАЦИИ, КАДАСТРА И КАРТОГРАФИИ

УПРАВЛЕНИЕ ФЕДЕРАЛЬНОЙ СЛУЖБЫ ГОСУДАРСТВЕННОЙ РЕГИСТРАЦИИ, КАДАСТРА И КАРТОГРАФИИ ПО МОСКОВСКОЙ ОБЛАСТИ

ВЫПИСКА ИЗ ЕДИНОВОГО ГОСУДАРСТВЕННОГО РЕЕСТРА ПРАВ НА НЕДВИЖИМОЕ ИМУЩЕСТВО И СДЕЛОК С НИМ

Дата 13.02.2016 № 50/023/001/2016-1039

На основании запроса от 11.02.2016 г., поступившего на рассмотрение 11.02.2016 г. сообщаем, что в Едином государственном реестре прав на недвижимое имущество и сделок с ним зарегистрировано:

1. Характеристики объекта недвижимости:	объекта недвижимости
Кадастровый номер объекта:	(или условный) 50-23-00/50384-988
наименование объекта:	Земельный участок
назначение объекта:	Земли сельскохозяйственного назначения, для дачного строительства с правом возведения жилого дома с правом регистрации проживания в нем
площадь объекта:	1,000 кв. м
инвентарный номер, литер:	
этажность (этаж):	
номер на поэтажном плане:	
адрес (местоположение) объекта:	Московская область, Раменский район, сельское поселение Рыболовское
состав:	
2. Правообладатель (правообладатели):	2.1. Владельца инвестиционных паев - Закрытый паевой инвестиционный фонд «Недвижимость "Триumph-Польсвилл"» данные о которых устанавливаются на основании данных лицевых счетов владельцев инвестиционных паев в реестре владельцев инвестиционных паев и счетов депо владельцев инвестиционных паев.
3. Вид, номер государственной регистрации права:	3.1. Общее долевая собственность, № 50-50-23/159/2014-296 от 01.09.2014
4. Ограничение (обременение) права:	
4.1.1. Вид:	Доверительное управление Московской область, Раменский район, сельское поселение Рыболовское, кадастровый № 50-23-00/50384-988, Земельный участок, категория земель - земли сельскохозяйственного назначения, разрешенное использование для дачного строительства с правом возведения жилого дома с правом регистрации проживания в нем, общая площадь 1,000 кв. м
дата государственной регистрации:	09.02.2016
номер государственной регистрации:	50-50/023-50/999/001/2016-789/2
срок, на который установлено ограничение (обременение) права:	с 09.02.2016 до 31.01.2027
лицо, в пользу которого установлено ограничение (обременение) права:	Закрытое акционерное общество «Управляющая компания «РВМ Капитал», ИНН: 7722-63196
основание государственной регистрации:	Правила доверительного управления Закрытым паевым инвестиционным фондом «Недвижимость "Земельный фонд "Солид Подмосовский"» зарегистрированы ФСФР России 18.10.2007г. за № 1028-04135580 от 18.10.2007; Договор о передаче прав и обязанностей по договору доверительного управления паевым инвестиционным фондом от 07.04.2015 №06/11

5. Договоры участия в долевом строительстве:	не зарегистрировано
6. Правопритязания:	отсутствуют
7. Заявленные в судебном порядке права требования:	данные отсутствуют
8. Отметка о возмещении в отношении зарегистрированного права:	данные отсутствуют
9. Отметка о наличии решения обжалованных объектов недвижимости или вышестоящих судов:	данные отсутствуют

Выписка выдана: Махортыч Эдуард Иванович

Сведения, содержащиеся в настоящем документе, являются актуальными (действительными) на дату получения запроса органом, осуществляющим государственную регистрацию прав. В соответствии со статьей 7 Федерального закона от 21 июля 1997 г. № 122-ФЗ "О государственной регистрации прав на недвижимое имущество и сделок с ним", использование сведений, содержащихся в настоящей выписке, допускается в форме, которые не вносят ущерб правам и законным интересам физических и юридических лиц, влечет ответственность, предусмотренную законодательством Российской Федерации.

СПЕЦИАЛИСТ 1 РАЗРЯДА  
Иванович Эдуард Иванович  
подпись  
Иванович Эдуард Иванович  
подпись



Получение выписки является платным. За предоставление сведений о государственном реестре прав на недвижимое имущество и сделок с ним взимается плата в соответствии с действующим законодательством Российской Федерации. Информацию о размерах платы за предоставление сведений о государственном реестре прав на недвижимое имущество и сделок с ним можно получить на официальном сайте Федеральной службы государственной регистрации, кадастра и картографии (rosreestr.gov.ru).



**ФЕДЕРАЛЬНАЯ СЛУЖБА ГОСУДАРСТВЕННОЙ РЕГИСТРАЦИИ, КАДАСТРА И КАРТОГРАФИИ**  
**УПРАВЛЕНИЕ ФЕДЕРАЛЬНОЙ СЛУЖБЫ ГОСУДАРСТВЕННОЙ РЕГИСТРАЦИИ, КАДАСТРА И КАРТОГРАФИИ ПО МОСКОВСКОЙ ОБЛАСТИ**  
**ВЫПИСКА ИЗ ЕДИННОГО ГОСУДАРСТВЕННОГО РЕЕСТРА ПРАВ НА НЕДВИЖИМОЕ ИМУЩЕСТВО И СДЕЛОК С НИМ**

Дата: 13.02.2016. № 50/023-001/2016-898

На основании запроса от 11.02.2016 г., поступившего на рассмотрение 11.02.2016 г. сообщаем, что в Едином государственном реестре прав на недвижимое имущество и сделок с ним зарегистрировано:

1. Характеристики объекта недвижимости:	Катастровый номер объекта: 50/23/0050384-989
наименование объекта:	Земельный участок
назначение объекта:	Земли сельскохозяйственного назначения, для дачного строительства с правом возведения жилого дома с правом регистрации проживания в нем
площадь объекта:	1 000 кв. м
инвентарный номер, литер:	
этажность (этаж):	
номера на поэтажном плане:	
адрес (местоположение) объекта:	Московская область, Раменский район, сельское поселение Рыболовское
состав:	2.1. Владельца инвестиционных паев - Закрытый паевой инвестиционный фонд «ГрантЮнион-Подмосковный» данные о которых устанавливаются на основании данных о лицевых счетах владельцев инвестиционных паев в реестре владельцев инвестиционных паев и счетов для владельцев инвестиционных паев.
2. Правообладатель (правообладатели):	3.1. Общая долевая собственность, № 50-50-23/159/2014-295 от 01.09.2014
4. Ограничение (обременение) права:	4.1.1. Вид: Доверительное управление, Московская область, Раменский район, сельское поселение Рыболовское, кат. № 50-23-0050384-989, Земельный участок, категория земель: земли сельскохозяйственного назначения, разрешенное использование: для дачного строительства с правом возведения жилого дома с правом регистрации проживания в нем, общая площадь 1 000 кв. м
дата государственной регистрации:	04.02.2016
номер государственной регистрации:	50-50/023-50/999/001/2016-623/2
срок, на который установлено ограничение (обременение) права:	с 04.02.2016 по 01.12.2027
лицо, в пользу которого установлено ограничение (обременение) права:	Закрытое акционерное общество «Управляющая компания «РВМ Капитал», ИНН: 7722-563196
основание государственной регистрации:	Принята доверительная упрвления Закрытым паевым инвестиционным фондом недвижимости "Земельный фонд "Салва Подмосковный" зарегистрированы ФСФР России 18.10.2007г. за № 1028-04135580 от 18.10.2007г. Договор о передаче прав и обязанностей по договору доверительного управления паевым инвестиционным фондом от 07.04.2015 №06/11

5. Договоры участия в долевом строительстве:	не зарегистрировано
6. Права собственности:	отсутствуют
7. Завлюченные в судебном порядке права требования:	данные отсутствуют
8. Отметка о возмещении и отмене регистрации зарегистрированного права:	данные отсутствуют
9. Отметка о наличии решения об изъятии объекта недвижимости для государственных и муниципальных нужд:	данные отсутствуют

Выписка выдана: Михортык Эльвир

Сведения, содержащиеся в настоящем документе, являются актуальными (действительными) на дату получения запроса органом, осуществляющим государственную регистрацию прав. В соответствии со статьей 7 Федерального закона от 21.06.2007 г. № 122-ФЗ "О государственной регистрации прав на недвижимое имущество и сделок с ним", использование сведений, содержащихся в настоящей выписке, ответственность за которые несет пользователь, и законными интересам граждан Российской Федерации, предусмотренную законодательством Российской Федерации.



Специалист И.РАЗВЯЛА  
 Главный государственный инспектор по регистрации прав  
 Подпись: [подпись]

Получение выписки выдана от 13.02.2016 года в соответствии с требованиями к форме и содержанию государственной выписки из Единого государственного реестра недвижимости в соответствии с требованиями к форме и содержанию государственной выписки из Единого государственного реестра недвижимости, утвержденными приказом от 12.07.2015 № 1028-04135580 от 18.10.2007г.







7. Заявленные в судебном порядке иные отсутствующие права требования:	иные отсутствуют
8. Отчеты о выполнении в данные отсутствуют отомощени зарегистрированного права:	
9. Отчеты о наличии решения об изъятии объекта недвижимости для государственных и муниципальных нужд:	данные отсутствуют

Выписка выдана: Микротех Эдуард

Сведения, содержащиеся в настоящей документа, являются официальными (аутентичными) и даются по результатам запроса органов, осуществляющих государственную регистрацию прав. В соответствии со Статьей 1 Федерального закона от 21.07.2007 г. №122-ФЗ "О государственной регистрации прав на недвижимое имущество и сделок с ним" информация, содержащаяся в настоящей выписке, сформирована для в форме, которая является частью прав и является неотъемлемой частью документов, вместе с которыми выписка, подготовлена законодательством Российской Федерации.

СПЕЦИАЛИСТ ЛЕГО РАЯДА

Специальное государственное учреждение "Микротех Эдуард"

Михайлова М.С.  
Михайлова М.С.

При этом, выданный выпиской на ПТД, для целей фискального назначения и фискального учета, является официальным документом, подтверждающим фискальный статус лица, указанного в выписке. Данный документ является частью информации, содержащейся в Едином государственном реестре недвижимости и предоставляется по запросу заинтересованных лиц.

ФЕДЕРАЛЬНАЯ СЛУЖБА ГОСУДАРСТВЕННОЙ РЕГИСТРАЦИИ, КАДАСТРА И КАРТОГРАФИИ

УПРАВЛЕНИЕ ФЕДЕРАЛЬНОЙ СЛУЖБЫ ГОСУДАРСТВЕННОЙ РЕГИСТРАЦИИ, КАДАСТРА И КАРТОГРАФИИ ПО МОСКОВСКОЙ ОБЛАСТИ

ВЫПИСКА ИЗ ЕДИННОГО ГОСУДАРСТВЕННОГО РЕЕСТРА ПРАВ НА НЕДВИЖИМОЕ ИМУЩЕСТВО И СЛЕДОВ С НИМ

Дата: 13.02.2016 № 50/023/001/2016-4/8

На основании запроса от 11.02.2016 г., поступившего на рассмотрение 11.02.2016 г. сообщаем, что в Едином государственном реестре прав на недвижимое имущество и сделок с ним зарегистрировано:

1. Характеристики объекта недвижимости (или условный номер объекта):	50-23-0050384-994
наименование объекта:	Земельный участок
назначение объекта:	Земли сельскохозяйственного назначения, для дачного строительства с правом возведения жилого дома с правом регистрации проживания в нем
площадь объекта:	875 кв. м
инвентарный номер, автор, кадастровый номер, дата:	
адрес (местоположение) объекта:	Московская область, Раменский район, сельское поселение Рыболовецкое
2. Правообладатель (правообладатели):	2.1. Владелец инвестиционных паев - Закрытый паевой инвестиционный фонд недвижимости "Гриет-Онион- Подмосковный" для целей, установленных на основании данных данных счетов владельцев инвестиционных паев в реестре владельцев инвестиционных паев и счетов для владельцев инвестиционных паев.
3. Вид, номер и дата государственной регистрации права:	3.1. Общая доля, собственность, № 50-50-23/159/2014-290 от 01.09.2014
4. Ограничение (обременение) права:	
4.1.1. Вид:	Доверительное управление, Московская область, Раменский район, сельское поселение Рыболовецкое, кат. № 50-23-0050384-994, Земельный участок, категория земель: земля сельскохозяйственного назначения, разрешенное использование: для дачного строительства с правом возведения жилого дома с правом регистрации проживания в нем, общая площадь 875 кв. м
дата государственной регистрации:	27.11.2015
номер государственной регистрации:	50-50/023-50/999/001/2015-1-709/2
реквизиты:	с 27.11.2015 до полного исполнения сторонами своих обязательств
проц. на который установлен ограничитель обременения:	
условия отмены ограничения:	
основание государственной регистрации:	Закрытое акционерное общество "Управляющая компания "РАМ-Капитал" ЛУ. Директор паевых инвестиционных фондов недвижимости "Гриет-Онион-Подмосковный", ИНН: 7722563196
5. Договоры участия в долевой собственности:	Договор о поручение трам и обязанстей по договору доверительного управления паевым инвестиционным фондом от 07.04.2015 №06/11 не зарегистрировано
6.1. Правоустанавливающие:	ответствуют

7. Заявление в судебном порядке	данные отсутствуют
8. Ответы о предоставлении информации	данные отсутствуют
9. Ответы о наличии решения об отмене или обжаловании	данные отсутствуют

Вышесказанное выдано Мировыми Судами

Сведения, содержащиеся в настоящем документе являются актуальными (актуальными) по дату получения запроса органами, осуществляющими государственную регистрацию прав в соответствии со статьей 16 Федерального закона от 29.07.2017 № 223-ФЗ "О государственной регистрации прав на недвижимое имущество и сделок с ним" и/или законодательных актов, содержащихся в настоящем документе, с момента подписания настоящего документа. Ответственность за достоверность информации, содержащейся в настоящем документе, несет ответственный сотрудник государственного органа, осуществляющий регистрацию.

СПЕЦИАЛИСТ 1-ГО РАУР ВЛА

(подпись)

Копеевская М.С.

(подпись)

Подпись ответственного лица за ГРН на территории предоставления государственной услуги государственной регистрации прав на недвижимое имущество и сделок с ним, осуществляющей государственную регистрацию прав на недвижимое имущество и сделок с ним, в соответствии с Федеральным законом от 29.07.2017 № 223-ФЗ "О государственной регистрации прав на недвижимое имущество и сделок с ним" и/или законодательных актов, содержащихся в настоящем документе, несет ответственный сотрудник государственного органа, осуществляющий регистрацию.

ФЕДЕРАЛЬНАЯ СЛУЖБА ГОСУДАРСТВЕННОЙ РЕГИСТРАЦИИ, КАДАСТРА И КАРТОГРАФИИ

УПРАВЛЕНИЕ ФЕДЕРАЛЬНОЙ СЛУЖБЫ ГОСУДАРСТВЕННОЙ РЕГИСТРАЦИИ, КАДАСТРА И КАРТОГРАФИИ ПО МОСКОВСКОЙ ОБЛАСТИ

ВЫПИСКА ИЗ РЕГИСТРА ГОСУДАРСТВЕННОГО РЕЕСТРА ПРАВ НА НЕДВИЖИМОЕ ИМУЩЕСТВО И СДЕЛОК С НИМ

Дата: 13.02.2016

№ 50/023/001/2016-423

На основании запроса от 11.02.2016 г., поступающего на рассмотрение 11.02.2016 г. сообщаем, что в Едином государственном реестре прав на недвижимое имущество и сделок с ним зарегистрировано:

1. Характеристики объекта недвижимости (или условный номер объекта):	50-23-0050384-995
наименование объекта:	Земельный участок
назначение объекта:	Земля сельскохозяйственного назначения, для дачного строительства с правом возведения жилого дома с правом регистрации проживания в нем
площадь объекта:	875 кв. м
инвентарный номер, литер, этажность (этажи):	
номер, на который выдан адрес (местоположение) объекта:	Московская область, Раменский район, сельское поселение Рыболовское
2.1. Владелец недвижимости (правообладатель) (правообладатели):	2.1.1. Владелец недвижимости паев - Закрытый паевой инвестиционный фонд недвижимости "Грест-Онион-Поздоскоцкий" данные о которых устанавливаются на основании данных данных счетов владельца инвестиционных паев в реестре владельцев инвестиционных паев и счетов депо владельцев инвестиционных паев.
3. Вид, номер и дата государственной регистрации права:	3.1. Общая долевая собственность, № 50-50-023/159/2014-289 от 02.09.2014
4. Ограничение (обременение) права:	4.1.1. Вид: Доверительное управление, Московская область, Раменский район, сельское поселение Рыболовское, к/д, № 50-23-0050384-995, Земельный участок, категория земель: земля сельскохозяйственного назначения, разрешенное использование: для дачного строительства с правом возведения жилого дома с правом регистрации проживания в нем, общая площадь 875 кв. м
дата государственной регистрации:	27.11.2015
номер государственной регистрации:	50-50/023-50/995/001/2015-1708/2
срок, на который установлено ограничение (обременение) права:	с 27.11.2015 до полного исполнения сторонами своих обязательств
основание государственной регистрации:	Закрытое акционерное общество "Уралкошпаа инвестиционная компания" ИНН: 7722563198
основание государственной регистрации:	Договор о передаче прав и обязанностей по договору доверительного управления паевым инвестиционным фондом от 07.04.2015 №06/11
5. Договоры участия в долевой собственности:	не зарегистрировано
6. Правопритязания:	отсутствуют





5. Договоры, участки в долевой собственности:	не зарегистрировано
6. Правопретензии:	отсутствуют
7. Заявленные в судебном порядке права требования:	данные отсутствуют
8. Отсутствия в отношении владельцев помещений зарегистрированного права:	данные отсутствуют
9. Отсутствия о наличии решения об изъятии объекта недвижимости для государственных нужд:	данные отсутствуют

Выписку выдает: Малютских Эдуард Иванович

Сведения, содержащиеся в настоящее время, являются актуальными (достоверными) на дату получения запроса органом, осуществляющим государственную регистрацию прав. В соответствии со Статьей 7 Федерального закона № 21 июля 1997 г. № 122-ФЗ "О государственной регистрации прав на недвижимое имущество и сделок с ним" использование сведений, содержащихся в настоящее время в Едином государственном реестре недвижимости, является правом и законным интересом гражданина Российской Федерации, предусмотренным законодательством Российской Федерации.

СПЕЦИАЛИСТ 1 КЛАССА

(подпись, наименование государственного органа, осуществляющего регистрацию прав)



Иванова И.С.

Подпись и печать специалиста (И.П.И.) на территории присутствия выданы в соответствии с требованиями Федерального закона от 27.07.2017 № 173-ФЗ "Об организации предоставления государственных и муниципальных услуг" (ст. 14, п. 1).

ФЕДЕРАЛЬНАЯ СЛУЖБА ГОСУДАРСТВЕННОЙ РЕГИСТРАЦИИ, КАДАСТРА И КАРТОГРАФИИ  
УПРАВЛЕНИЕ ФЕДЕРАЛЬНОЙ СЛУЖБЫ ГОСУДАРСТВЕННОЙ РЕГИСТРАЦИИ, КАДАСТРА И КАРТОГРАФИИ ПО МОСКОВСКОЙ ОБЛАСТИ  
ВЫПИСКА ИЗ ЕДИННОГО ГОСУДАРСТВЕННОГО РЕЕСТРА ПРАВ НА НЕДВИЖИМОЕ ИМУЩЕСТВО И СДЕЛОК С НИМ

Дата: 12.03.2016

№ 50/023/001/2016-1368

На основании запроса от 10.03.2016 г., поступившего на рассмотрение 10.03.2016 г. сообщаем, что в Едином государственном реестре прав на недвижимое имущество и сделок с ним зарегистрировано:

1. Характеристики объекта недвижимости: Катастровый номер объекта: наименование объекта: назначение объекта: площадь объекта: инвентарный номер, литер: этажность (этажи): номер на поэтажном плане: адрес (квартал, номер) объекта: состав:	объекта недвижимости (шифр условный): 50/23/0050384-998 Земельный участок Земли сельскохозяйственного назначения, для дачного строительства с правом возведения жилого дома с правом регистрации проживания в нем 1 000 кв. м       Московская область, Раменский район, сельское поселение Рыболовское
2. Правообладатель (правообладатели):	2.1. Выпущенный инвестиционный прав - Закрытый паевой инвестиционный фонд недвижимости "Трест Юнион-Помозовичи" данных о которых устанавливаются на основании данных публичного кадастрового инвестиционного плана в реестре кадастров инвестиционных прав и счетов эскро владельцев инвестиционных прав.
3. Вид, номер и дата государственной регистрации права:	3.1. Община долевая собственность, № 50-50-23/2226/2014-090 от 21.11.2014
4. Ограничение (обременение) права:	4.1.1. Вид: Доверительное управление, Московская область, Раменский район, сельское поселение Рыболовское, кат. № 50/23/0050384-998, Земельный участок, категория земель: земли сельскохозяйственного назначения, районченное использование для дачного строительства с правом возведения жилого дома с правом регистрации проживания в нем, общая площадь: 1 000 кв. м 24.02.2016
4.1.1. Вид: дата государственной регистрации:	50-50/023-50/999/001/2016-711/2
4.1.1. Вид: номер государственной регистрации:	50-50/023-50/999/001/2016-711/2
4.1.1. Вид: срок, на который установлено ограничение (обременение) права:	с 24.02.2016 до 01.12.2027
4.1.1. Вид: основание государственной регистрации:	Закрытие акционерное общество Управляющая компания «РВМ Капитал», ИНН: 7722563196



4.1.2. вид:	Доверительное управление, Московская область, Раменский район, сельское поселение Рыболовское, кат. № 50:23:0050384-998, Земельный участок, категория земель: земля сельскохозяйственного назначения, разрешенное использование: для дачного строительства с правом возведения жилого дома с правом регистрации проживания в нем, общая площадь 1 000 кв. м
дата государственной регистрации:	21.11.2014
номер государственной регистрации:	50-50-23/22/2014-090
срок, на который установлено ограничение (обременение) права:	с 21.11.2014 по 31.12.2017
дано, в пользу которого установлено ограничение (обременение) права:	Общество с ограниченной ответственностью "РосКэптон Эвент Менеджмент", ИНН: 7705794926
основание государственной регистрации:	Договор № ТКОП-3П-2 купли-продажи земельных участков от 10.10.2014
5. Договоры участия в долевом строительстве:	не зарегистрировано
6. Правопритязания:	отсутствуют
7. Заявленные в судебном порядке права требования:	данные отсутствуют
8. Отметка о взыскании в отношении зарегистрированного права:	данные отсутствуют
9. Отметка о наличии решения об изъятии объекта недвижимости и моральщательных буках:	данные отсутствуют

Выписка выдана: Макарыч Эдуард Иванович

Сведения, содержащиеся в настоящей документа, являются актуальными (действительными) на дату получения запроса органом, осуществляющим государственную регистрацию прав. В соответствии со статьей 7 Федерального закона от 21 июля 1997 г. №122-ФЗ "О государственной регистрации прав на недвижимое имущество и сделок с ним" использование сведений, содержащихся в настоящей выписке, осуществляется в форме, которая не наносит ущерб правам и законным интересам заинтересованных лиц, несет ответственность, предусмотренную законодательством Российской Федерации.

**СПЕЦИАЛИСТ РАЗРАБА**

Специалист государственного кадастрового реестра недвижимости  
 Подпись: \_\_\_\_\_  
 Фамилия И.О.С. \_\_\_\_\_

Полное наименование должности: \_\_\_\_\_  
 Подпись: \_\_\_\_\_  
 Фамилия И.О.С. \_\_\_\_\_

**Федеральное государственное учреждение "Роскадастр" по Московской области**

полное наименование органа регистрации прав


Выписка из Единого государственного реестра недвижимости об объекте недвижимости

**Сведения о характеристиках объекта недвижимости**

На основании запроса от 04.04.2023, поступившего на рассмотрение 04.04.2023, сообщаем, что согласно записям Единого государственного реестра недвижимости:

Раздел 1 Лист 1

Земельный участок	
вид объекта недвижимости	
Лист № 1 раздела 1	Всего листов раздела 1: 2
	Всего разделов: 5
	Всего листов выписки: 7
04.04.2023г. № КУВН-001/2023-78815325	
Кадастровый номер:	50:23:0050384:1002
Номер кадастрового квартала:	50:23:0050384
Дата присвоения кадастрового номера:	14.05.2012
Ранее присвоенный государственный учетный номер:	данные отсутствуют
Местоположение:	Московская область, Раменский район, сельское поселение Рыболовское
Площадь:	875 +/- 29
Кадастровая стоимость, руб.:	561277.5
Кадастровые номера расположенных в пределах земельного участка объектов недвижимости:	данные отсутствуют
Кадастровые номера объектов недвижимости, из которых образован объект недвижимости:	50:23:0050384:24; 50:23:0050384:25; 50:23:0050384:26; 50:23:0050384:30; 50:23:0050384:31; 50:23:0050384:48; 50:23:0050384:49; 50:23:0050384:50; 50:23:0050384:51; 50:23:0050384:52
Кадастровые номера образованных объектов недвижимости:	данные отсутствуют
Категория земель:	Земли сельскохозяйственного назначения
Виды разрешенного использования:	для дачного строительства с правом возведения жилого дома с правом регистрации проживания в нем
Сведения о кадастровом инженерере:	данные отсутствуют
Сведения о лесах, водных объектах и об иных природных объектах, расположенных в пределах земельного участка:	данные отсутствуют
Сведения о том, что земельный участок полностью расположен в границах зоны с особыми условиями использования территории, территории объекта культурного наследия, публичного сервитута:	данные отсутствуют
Сведения о том, что земельный участок расположен в границах особой экономической зоны, территории опережающего социально-экономического развития, зоны территориального развития в Российской Федерации, игровой зоны:	данные отсутствуют

полное наименование должности	 ДОКУМЕНТ ПОДПИСАН ЭЛЕКТРОННОЙ ПОДПИСЬЮ Сертификат: 3064870741534ВЕЛЛТАМЗЕКАЗВРАТ Выдано: ФЕДЕРАЛЬНАЯ СЛУЖБА ГОСУДАРСТВЕННОЙ РЕГИСТРАЦИИ, КАДАСТРА И КАРТОГРАФИИ Действителен: с 17.05.2022 по 10.08.2023	инициалы, фамилия
-------------------------------	--	-------------------

Лист 2

Земельный участок вид объекта недвижимости	
Лист № 2 раздела 1	Всего листов раздела 1: 2
Всего разделов: 5	
Всего листов выписки: 7	
04.04.2023г. № КУВИ-001/2023-78815325	
Кадастровый номер:	50:23:0050384:1002
Сведения о том, что земельный участок расположен в границах особо охраняемой природной территории, охотничьих угодий, лесничества:	данные отсутствуют
Сведения о результатах проведения государственного земельного надзора:	данные отсутствуют
Сведения о расположении земельного участка в границах территории, в отношении которой утвержден проект межевания территории:	данные отсутствуют
Условный номер земельного участка:	данные отсутствуют
Сведения о принятии акта и (или) заключении договора, предусматривающих предоставление в соответствии с земельным законодательством исполнительным органом государственной власти или органом местного самоуправления, находящегося в государственной или муниципальной собственности земельного участка для строительства наемного дома социального использования или наемного дома коммерческого использования:	данные отсутствуют
Сведения о том, что земельный участок или земельные участки образованы на основании решения об изъятии земельного участка и (или) расположенного на нем объекта недвижимости для государственных или муниципальных нужд:	данные отсутствуют
Сведения о том, что земельный участок образован из земель земельного участка, государственная собственность на которые не разграничена:	данные отсутствуют
Сведения о наличии земельного спора о местоположении границ земельных участков:	данные отсутствуют
Статус записи об объекте недвижимости:	Сведения об объекте недвижимости имеют статус "актуальные"
Особые отметки:	Для данного земельного участка обеспечен доступ посредством земельного участка (земельных участков) с кадастровым номером (кадастровыми номерами): 50:09. Сведения, необходимые для заполнения раздела: 4 - Сведения о частях земельного участка, отсутствуют.
Получатель выписки:	Хижняков Александр Сергеевич

полное наименование должности	 ДОКУМЕНТ ПОДПИСАН ЭЛЕКТРОННОЙ ПОДПИСЬЮ Сертификат: 3046107403САКЕЛЛОТД4М2САДВР6АТК Владелец: ФЕДЕРАЛЬНАЯ СЛУЖБА ГОСУДАРСТВЕННОЙ РЕГИСТРАЦИИ, КАДАСТРА И КАРТОГРАФИИ Действителен с 17.05.2022 по 10.08.2023	инициалы, фамилия

Раздел 2 Лист 3

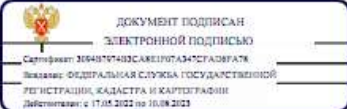
Выписка из Единого государственного реестра недвижимости об объекте недвижимости

Сведения о зарегистрированных правах

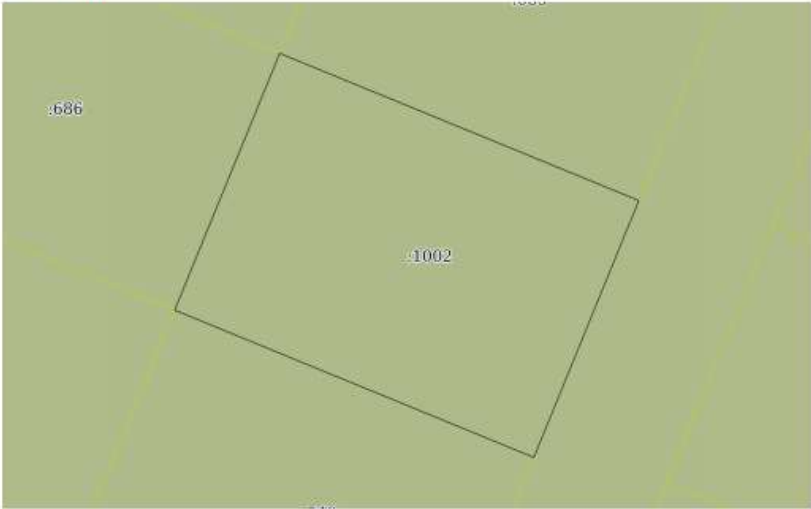
Земельный участок вид объекта недвижимости																											
Лист № 1 раздела 2	Всего листов раздела 2: 2																										
Всего разделов: 5																											
Всего листов выписки: 7																											
04.04.2023г. № КУВИ-001/2023-78815325																											
Кадастровый номер:	50:23:0050384:1002																										
1	<table border="1"> <tr> <td>Правообладатель (правообладатели):</td> <td>1.1</td> <td>Закрытый паевый инвестиционный фонд недвижимости "РВМ-Подмосковный"</td> </tr> <tr> <td>Сведения о возможности предоставления третьим лицам персональных данных физического лица:</td> <td>1.1.1</td> <td>данные отсутствуют</td> </tr> </table>	Правообладатель (правообладатели):	1.1	Закрытый паевый инвестиционный фонд недвижимости "РВМ-Подмосковный"	Сведения о возможности предоставления третьим лицам персональных данных физического лица:	1.1.1	данные отсутствуют																				
Правообладатель (правообладатели):	1.1	Закрытый паевый инвестиционный фонд недвижимости "РВМ-Подмосковный"																									
Сведения о возможности предоставления третьим лицам персональных данных физического лица:	1.1.1	данные отсутствуют																									
2	<table border="1"> <tr> <td>Вид, номер, дата и время государственной регистрации права:</td> <td>2.1</td> <td>Общая долевая собственность 50:50-23/148/2014-343 29.08.2014 00:00:00</td> </tr> </table>	Вид, номер, дата и время государственной регистрации права:	2.1	Общая долевая собственность 50:50-23/148/2014-343 29.08.2014 00:00:00																							
Вид, номер, дата и время государственной регистрации права:	2.1	Общая долевая собственность 50:50-23/148/2014-343 29.08.2014 00:00:00																									
3	<table border="1"> <tr> <td>Сведения об осуществлении государственной регистрации сделки, права без необходимого в силу закона согласия третьего лица, органа:</td> <td>3.1</td> <td>данные отсутствуют</td> </tr> </table>	Сведения об осуществлении государственной регистрации сделки, права без необходимого в силу закона согласия третьего лица, органа:	3.1	данные отсутствуют																							
Сведения об осуществлении государственной регистрации сделки, права без необходимого в силу закона согласия третьего лица, органа:	3.1	данные отсутствуют																									
4	<table border="1"> <tr> <td>Ограничение прав и обременение объекта недвижимости:</td> <td></td> <td></td> </tr> <tr> <td>4.1</td> <td> <table border="1"> <tr> <td>вид:</td> <td>Доверительное управление</td> </tr> <tr> <td>дата государственной регистрации:</td> <td>12.10.2015 16:23:06</td> </tr> <tr> <td>номер государственной регистрации:</td> <td>50:50:023-50:023/010/2015-6077/2</td> </tr> <tr> <td>срок, на который установлены ограничение прав и обременение объекта недвижимости:</td> <td>Срок действия с 12.10.2015 с 12.10.2015 до полного исполнения сторонами своих обязанностей</td> </tr> <tr> <td>лицо, в пользу которого установлены ограничение прав и обременение объекта недвижимости:</td> <td>Закрытое акционерное общество Управляющая компания "РВМ Капитал", Д.У.Закрытым паевым инвестиционным фондом недвижимости "РВМ-Подмосковный", ИНН: 7722563196</td> </tr> <tr> <td>сведения о возможности предоставления третьим лицам персональных данных физического лица:</td> <td>данные отсутствуют</td> </tr> <tr> <td>основание государственной регистрации:</td> <td>Договор о передаче прав и обязанностей по договору доверительного управления паевым инвестиционным фондом от 07.04.2015 №06/11</td> </tr> <tr> <td>сведения об осуществлении государственной регистрации сделки, права, ограничения права без необходимого в силу закона согласия третьего лица, органа:</td> <td>данные отсутствуют</td> </tr> <tr> <td>сведения об управляющем залогом и о договоре управления залогом, если такой договор заключен для управления ипотекой:</td> <td>данные отсутствуют</td> </tr> <tr> <td>сведения о депозитарии, который осуществляет хранение обезличенной документальной закладной или электронной закладной:</td> <td></td> </tr> </table> </td> <td></td> </tr> </table>	Ограничение прав и обременение объекта недвижимости:			4.1	<table border="1"> <tr> <td>вид:</td> <td>Доверительное управление</td> </tr> <tr> <td>дата государственной регистрации:</td> <td>12.10.2015 16:23:06</td> </tr> <tr> <td>номер государственной регистрации:</td> <td>50:50:023-50:023/010/2015-6077/2</td> </tr> <tr> <td>срок, на который установлены ограничение прав и обременение объекта недвижимости:</td> <td>Срок действия с 12.10.2015 с 12.10.2015 до полного исполнения сторонами своих обязанностей</td> </tr> <tr> <td>лицо, в пользу которого установлены ограничение прав и обременение объекта недвижимости:</td> <td>Закрытое акционерное общество Управляющая компания "РВМ Капитал", Д.У.Закрытым паевым инвестиционным фондом недвижимости "РВМ-Подмосковный", ИНН: 7722563196</td> </tr> <tr> <td>сведения о возможности предоставления третьим лицам персональных данных физического лица:</td> <td>данные отсутствуют</td> </tr> <tr> <td>основание государственной регистрации:</td> <td>Договор о передаче прав и обязанностей по договору доверительного управления паевым инвестиционным фондом от 07.04.2015 №06/11</td> </tr> <tr> <td>сведения об осуществлении государственной регистрации сделки, права, ограничения права без необходимого в силу закона согласия третьего лица, органа:</td> <td>данные отсутствуют</td> </tr> <tr> <td>сведения об управляющем залогом и о договоре управления залогом, если такой договор заключен для управления ипотекой:</td> <td>данные отсутствуют</td> </tr> <tr> <td>сведения о депозитарии, который осуществляет хранение обезличенной документальной закладной или электронной закладной:</td> <td></td> </tr> </table>	вид:	Доверительное управление	дата государственной регистрации:	12.10.2015 16:23:06	номер государственной регистрации:	50:50:023-50:023/010/2015-6077/2	срок, на который установлены ограничение прав и обременение объекта недвижимости:	Срок действия с 12.10.2015 с 12.10.2015 до полного исполнения сторонами своих обязанностей	лицо, в пользу которого установлены ограничение прав и обременение объекта недвижимости:	Закрытое акционерное общество Управляющая компания "РВМ Капитал", Д.У.Закрытым паевым инвестиционным фондом недвижимости "РВМ-Подмосковный", ИНН: 7722563196	сведения о возможности предоставления третьим лицам персональных данных физического лица:	данные отсутствуют	основание государственной регистрации:	Договор о передаче прав и обязанностей по договору доверительного управления паевым инвестиционным фондом от 07.04.2015 №06/11	сведения об осуществлении государственной регистрации сделки, права, ограничения права без необходимого в силу закона согласия третьего лица, органа:	данные отсутствуют	сведения об управляющем залогом и о договоре управления залогом, если такой договор заключен для управления ипотекой:	данные отсутствуют	сведения о депозитарии, который осуществляет хранение обезличенной документальной закладной или электронной закладной:		
Ограничение прав и обременение объекта недвижимости:																											
4.1	<table border="1"> <tr> <td>вид:</td> <td>Доверительное управление</td> </tr> <tr> <td>дата государственной регистрации:</td> <td>12.10.2015 16:23:06</td> </tr> <tr> <td>номер государственной регистрации:</td> <td>50:50:023-50:023/010/2015-6077/2</td> </tr> <tr> <td>срок, на который установлены ограничение прав и обременение объекта недвижимости:</td> <td>Срок действия с 12.10.2015 с 12.10.2015 до полного исполнения сторонами своих обязанностей</td> </tr> <tr> <td>лицо, в пользу которого установлены ограничение прав и обременение объекта недвижимости:</td> <td>Закрытое акционерное общество Управляющая компания "РВМ Капитал", Д.У.Закрытым паевым инвестиционным фондом недвижимости "РВМ-Подмосковный", ИНН: 7722563196</td> </tr> <tr> <td>сведения о возможности предоставления третьим лицам персональных данных физического лица:</td> <td>данные отсутствуют</td> </tr> <tr> <td>основание государственной регистрации:</td> <td>Договор о передаче прав и обязанностей по договору доверительного управления паевым инвестиционным фондом от 07.04.2015 №06/11</td> </tr> <tr> <td>сведения об осуществлении государственной регистрации сделки, права, ограничения права без необходимого в силу закона согласия третьего лица, органа:</td> <td>данные отсутствуют</td> </tr> <tr> <td>сведения об управляющем залогом и о договоре управления залогом, если такой договор заключен для управления ипотекой:</td> <td>данные отсутствуют</td> </tr> <tr> <td>сведения о депозитарии, который осуществляет хранение обезличенной документальной закладной или электронной закладной:</td> <td></td> </tr> </table>	вид:	Доверительное управление	дата государственной регистрации:	12.10.2015 16:23:06	номер государственной регистрации:	50:50:023-50:023/010/2015-6077/2	срок, на который установлены ограничение прав и обременение объекта недвижимости:	Срок действия с 12.10.2015 с 12.10.2015 до полного исполнения сторонами своих обязанностей	лицо, в пользу которого установлены ограничение прав и обременение объекта недвижимости:	Закрытое акционерное общество Управляющая компания "РВМ Капитал", Д.У.Закрытым паевым инвестиционным фондом недвижимости "РВМ-Подмосковный", ИНН: 7722563196	сведения о возможности предоставления третьим лицам персональных данных физического лица:	данные отсутствуют	основание государственной регистрации:	Договор о передаче прав и обязанностей по договору доверительного управления паевым инвестиционным фондом от 07.04.2015 №06/11	сведения об осуществлении государственной регистрации сделки, права, ограничения права без необходимого в силу закона согласия третьего лица, органа:	данные отсутствуют	сведения об управляющем залогом и о договоре управления залогом, если такой договор заключен для управления ипотекой:	данные отсутствуют	сведения о депозитарии, который осуществляет хранение обезличенной документальной закладной или электронной закладной:							
вид:	Доверительное управление																										
дата государственной регистрации:	12.10.2015 16:23:06																										
номер государственной регистрации:	50:50:023-50:023/010/2015-6077/2																										
срок, на который установлены ограничение прав и обременение объекта недвижимости:	Срок действия с 12.10.2015 с 12.10.2015 до полного исполнения сторонами своих обязанностей																										
лицо, в пользу которого установлены ограничение прав и обременение объекта недвижимости:	Закрытое акционерное общество Управляющая компания "РВМ Капитал", Д.У.Закрытым паевым инвестиционным фондом недвижимости "РВМ-Подмосковный", ИНН: 7722563196																										
сведения о возможности предоставления третьим лицам персональных данных физического лица:	данные отсутствуют																										
основание государственной регистрации:	Договор о передаче прав и обязанностей по договору доверительного управления паевым инвестиционным фондом от 07.04.2015 №06/11																										
сведения об осуществлении государственной регистрации сделки, права, ограничения права без необходимого в силу закона согласия третьего лица, органа:	данные отсутствуют																										
сведения об управляющем залогом и о договоре управления залогом, если такой договор заключен для управления ипотекой:	данные отсутствуют																										
сведения о депозитарии, который осуществляет хранение обезличенной документальной закладной или электронной закладной:																											

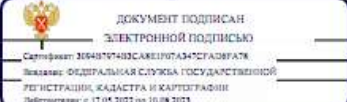
полное наименование должности	 ДОКУМЕНТ ПОДПИСАН ЭЛЕКТРОННОЙ ПОДПИСЬЮ Сертификат: 3046107403САКЕЛЛОТД4М2САДВР6АТК Владелец: ФЕДЕРАЛЬНАЯ СЛУЖБА ГОСУДАРСТВЕННОЙ РЕГИСТРАЦИИ, КАДАСТРА И КАРТОГРАФИИ Действителен с 17.05.2022 по 10.08.2023	инициалы, фамилия

Земельный участок вид объекта недвижимости		
Лист № 2 раздела 2	Всего листов раздела 2: 2	Всего разделов: 5
04.04.2023г. № КУВИ-001/2023-78815325		
Кadaстровый номер:		50:23:0050384:1002
	ведения о внесении изменений или дополнений в регистрационную запись об ипотеке:	
5	Договоры участия в долевом строительстве:	не зарегистрировано
6	Заявленные в судебном порядке права требования:	данные отсутствуют
7	Сведения о возможности предоставления третьим лицам персональных данных физического лица	данные отсутствуют
8	Сведения о возражении в отношении зарегистрированного права:	данные отсутствуют
9	Сведения о наличии решения об изъятии объекта недвижимости для государственных и муниципальных нужд:	данные отсутствуют
10	Сведения о невозможности государственной регистрации без личного участия правообладателя или его законного представителя:	данные отсутствуют
11	Правопритязания и сведения о наличии поступивших, но не рассмотренных заявлений о проведении государственной регистрации права (перехода, прекращения права), ограничения права или обременения объекта недвижимости, сделки в отношении объекта недвижимости:	отсутствуют
11	Сведения о невозможности государственной регистрации перехода, прекращения, ограничения права на земельный участок из земель сельскохозяйственного назначения:	данные отсутствуют

полное наименование должности	 <p>ДОКУМЕНТ ПОДПИСАН ЭЛЕКТРОННОЙ ПОДПИСЬЮ Сертификат: 30848797403САКЕР107А347САДРГА78 Выдан: ФЕДЕРАЛЬНАЯ СЛУЖБА ГОСУДАРСТВЕННОЙ РЕГИСТРАЦИИ, КАДАСТРА И КАРТОГРАФИИ Действителен с 17.05.2022 по 16.08.2023</p>	инициалы, фамилия
-------------------------------	--	-------------------

Выписка из Единого государственного реестра недвижимости об объекте недвижимости  
Описание местоположения земельного участка


Земельный участок вид объекта недвижимости		
Лист № 1 раздела 3	Всего листов раздела 3: 1	Всего разделов: 5
04.04.2023г. № КУВИ-001/2023-78815325		
Кadaстровый номер:		50:23:0050384:1002
План (чертеж, схема) земельного участка		
		
Масштаб 1:400	Условные обозначения:	

полное наименование должности	 <p>ДОКУМЕНТ ПОДПИСАН ЭЛЕКТРОННОЙ ПОДПИСЬЮ Сертификат: 30848797403САКЕР107А347САДРГА78 Выдан: ФЕДЕРАЛЬНАЯ СЛУЖБА ГОСУДАРСТВЕННОЙ РЕГИСТРАЦИИ, КАДАСТРА И КАРТОГРАФИИ Действителен с 17.05.2022 по 16.08.2023</p>	инициалы, фамилия
-------------------------------	---	-------------------




Выписка из Единого государственного реестра недвижимости об объекте недвижимости  
Описание местоположения земельного участка

Земельный участок вид объекта недвижимости							
Лист № 1 раздела 3.1		Всего листов раздела 3.1: 1		Всего разделов: 5		Всего листов выписки: 7	
04.04.2023г. № КУВИ-001/2023-78815325							
Кадастровый номер:				50:23:0050384:1002			
Описание местоположения границ земельного участка							
№ п/п	Номер точки начальной	Номер точки конечной	Дирекционный угол	Горизонтальное проложение, м	Описание закрепления на местности	Кадастровые номера смежных участков	Сведения об адресах правообладателей смежных земельных участков
1	2	3	4	5	6	7	8
1	1.1.1	1.1.2	112°15.8'	35.0	данные отсутствуют	50:23:0050384:685	данные отсутствуют
2	1.1.1	1.1.1			данные отсутствуют	50:23:0050384:684	данные отсутствуют
3	1.1.2	1.1.3	202°15.4'	25.0	данные отсутствуют	50:23:0000000:1247	данные отсутствуют
4	1.1.3	1.1.4	292°16.7'	35.0	данные отсутствуют	50:23:0050384:549	данные отсутствуют
5	1.1.4	1.1.1	22°15.9'	24.99	данные отсутствуют	50:23:0050384:686	данные отсутствуют
6	1.1.4	1.1.4			данные отсутствуют	50:23:0050384:767	данные отсутствуют

		ДОКУМЕНТ ПОДПИСАН ЭЛЕКТРОННОЙ ПОДПИСЬЮ	
полное наименование должности		Сертификат: 30840797403САКЕ1П04347СГАДРГА78 Владелец: ФЕДЕРАЛЬНАЯ СЛУЖБА ГОСУДАРСТВЕННОЙ РЕГИСТРАЦИИ, КАДАСТРА И КАРТОГРАФИИ Действителен с 17.05.2022 по 10.08.2023	инициалы, фамилия

Выписка из Единого государственного реестра недвижимости об объекте недвижимости  
Описание местоположения земельного участка

Земельный участок вид объекта недвижимости							
Лист № 1 раздела 3.2		Всего листов раздела 3.2: 1		Всего разделов: 5		Всего листов выписки: 7	
04.04.2023г. № КУВИ-001/2023-78815325							
Кадастровый номер:			50:23:0050384:1002				
Сведения о характерных точках границы земельного участка							
Система координат МСК-50, зона 2							
Номер точки	Координаты, м		Описание закрепления на местности	Средняя квадратичная погрешность определения координат характерных точек границ земельного участка, м			
	X	Y					
1	2	3	4	5			
1	425093.91	2240551.24	-	0.2			
2	425080.65	2240583.63	-	0.2			
3	425057.51	2240574.16	-	0.2			
4	425070.78	2240541.77	-	0.2			
1	425093.91	2240551.24	-	0.2			

		ДОКУМЕНТ ПОДПИСАН ЭЛЕКТРОННОЙ ПОДПИСЬЮ	
полное наименование должности		Сертификат: 30840797403САКЕ1П04347СГАДРГА78 Владелец: ФЕДЕРАЛЬНАЯ СЛУЖБА ГОСУДАРСТВЕННОЙ РЕГИСТРАЦИИ, КАДАСТРА И КАРТОГРАФИИ Действителен с 17.05.2022 по 10.08.2023	инициалы, фамилия



**РОССИЙСКАЯ ФЕДЕРАЦИЯ**  
Книжка государственной регистрации прав  
на недвижимое имущество и сделок с ним

**СВЕДЕТЕЛЬСТВО О ГОСУДАРСТВЕННОЙ РЕГИСТРАЦИИ ПРАВА**  
Указанием Федеральной службы государственной регистрации, кадастра и картографии по Московской области

Дата выдачи: 29 августа 2014 года  
Документы-основания: Договор №ПЮП-ЗП-1-купли-продажи земельных участков от 12.08.2014

Субъект (субъекты) права: Учредитель инвестиционного паев  
- Закрытый паевой инвестиционный фонд недвижимости "ТрастЮнион- Подмосквиталь".  
Лица, в пользу которых устанавливается на основании данных лицевых счетов иплатежных инвестиционных паев в реестре владельцев инвестиционных паев и счетов депо платиельное инвестиционных паев

Вид права: Общая долевая собственность  
Объект права: Земельный участок, категория земель: земля сельскохозяйственного назначения, разрешенное использование: для дачного строительства с правом возведения жилого дома с правом регистрации проживания в нем, общая площадь 875 кв. м, адрес (местонахождение) объекта: Московская область, Раменский район, сельское поселение Рыболовское

Кадастровый (или условный) номер: 50:23:0050384:1003  
Судебные или арбитражные (обременения) права: доверительное управление о чем в Едином государственном реестре прав на недвижимое имущество и сделок с ним от 29 августа 2014 года сделана запись регистрации № 50:50-23/148/2014-344

Регистратор  
Земельный участок  
№ 50-23:0050384:1004  
1:56 кв. м

**ФЕДЕРАЛЬНАЯ СЛУЖБА ГОСУДАРСТВЕННОЙ РЕГИСТРАЦИИ, КАДАСТРА И КАРТОГРАФИИ**  
УПРАВЛЕНИЕ ФЕДЕРАЛЬНОЙ СЛУЖБЫ ГОСУДАРСТВЕННОЙ РЕГИСТРАЦИИ, КАДАСТРА И КАРТОГРАФИИ ПО МОСКОВСКОЙ ОБЛАСТИ  
**ВЫПИСКА ИЗ ЕДИНОВОГО ГОСУДАРСТВЕННОГО РЕЕСТРА ПРАВ НА НЕДВИЖИМОЕ ИМУЩЕСТВО И СДЕЛОК С НИМ**  
№ 50/023/001/2016-791  
Дата: 13.02.2016

На основании запроса от 11.02.2016 г., поступившего на рассмотрение 11.02.2016 г. сообщаем, что в Едином государственном реестре прав на недвижимое имущество и сделок с ним зарегистрировано:

1. Характеристики объекта недвижимости: Кадастровый номер объекта: наименование объекта: наименование объекта: площадь объекта: инвентарный номер, литеры: этажность (этажи): номер на поэтажном плане: адрес (местонахождение) объекта	объекта 50:23:0050384:1004 Земельный участок Земли сельскохозяйственного назначения, для дачного строительства с правом возведения жилого дома с правом регистрации проживания в нем 1 56 кв. м    Московская область, Раменский район, сельское поселение Рыболовское
2. Правообладатель (правообладатели):	2.1. Владелец инвестиционных паев - Закрытый паевой инвестиционный фонд недвижимости "ТрастЮнион- Подмосквиталь" данные о котором устанавливаются на основании данных лицевых счетов владельца инвестиционных паев в реестре владельцев инвестиционных паев и счетов депо платиельных инвестиционных паев.
3. Вид, номер и дата государственной регистрации права:	3.1. Общая долевая собственность, № 50-50-23/148/2014-345 от 29.08.2014
4. Обременение (обременения) права:	4.1.1. Вид: доверительное управление, Московская область, Раменский район, сельское поселение Рыболовское, кад. № 50:23:0050384:1004, Земельный участок, категория земель: земля сельскохозяйственного назначения, разрешенное использование: для дачного строительства с правом возведения жилого дома с правом регистрации проживания в нем, общая площадь 1 56 кв. м дата государственной регистрации: 01.02.2016 номер государственной регистрации: 50-50/023-50/999/001/2016-374/2 срок, на который установлено ограничение (обременение) права: с 01.02.2016 по 01.12.2027 Учредитель инвестиционного паевого инвестиционного фонда "ТрастЮнион- Подмосквиталь" зарегистрирован в Едином государственном реестре прав на недвижимое имущество и сделок с ним от 29.08.2014 г. за № 50:50-23/148/2014-345 от 29.08.2014 г. Договор о передаче права и обязанностей по договору доверительного управления паевым инвестиционным фондом от 07.04.2015 №006/11

5. Договоры участия в долевой собственности зарегистрированы	
6. Приоритетные:	отсутствуют
7. Заявленные в судебном порядке права требования:	даные отсутствуют
8. Отсутствия о возмещении взыскания отсутствуют	даные отсутствуют
9. Отсутствия о наличии решения обременения отсутствуют	даные отсутствуют
изъяты объекты недвижимости для государственных муниципальных нужд:	

Выписку выдала: Мэриэлла Эдурд

Сведения, содержащиеся в настоящем документе, являются действительными на дату получения запроса органом, осуществляющим регистрацию. В соответствии со статьей 7 Федерального закона от 21.06.1997 г. №122-ФЗ "О государственной регистрации прав на недвижимое имущество и сделок с ним" исполнение сведений, содержащихся в настоящем выписке, производится в форме, которая имеет юридическую силу и законным образом заверена. Ответственность, предусмотренную законодательством Российской Федерации,

СПЕЦИАЛИСТ РАЙОНА

Иванов И.И.И.



Сидельникова С.

Подпись заявителя выдано в МФЦ для предоставления представителю органа государственной власти, органа местного самоуправления и иного государственного органа в государственном банке данных Единого государственного реестра недвижимости по адресу: Московская область, Раменский район, с/поселение Рыболовское, кат. № 50-50-23/276/2014-188 от 25.11.2014 г.

ФЕДЕРАЛЬНАЯ СЛУЖБА ГОСУДАРСТВЕННОЙ РЕГИСТРАЦИИ, КАДАСТРА И КАРТОГРАФИИ  
УПРАВЛЕНИЕ ФЕДЕРАЛЬНОЙ СЛУЖБЫ ГОСУДАРСТВЕННОЙ РЕГИСТРАЦИИ, КАДАСТРА И КАРТОГРАФИИ ПО МОСКОВСКОЙ ОБЛАСТИ  
**ВЫПИСКА ИЗ ЕДИННОГО ГОСУДАРСТВЕННОГО РЕЕСТРА ПРАВ НА НЕДВИЖИМОЕ ИМУЩЕСТВО И СДЕЛОК С НИМ**  
Дата: 13.02.2016 № 50/023/001/2016-903  
На основании запроса от 11.02.2016 г., поступившего на рассмотрение 11.02.2016 г. сообщается, что в Едином государственном реестре прав на недвижимое имущество и сделок с ним зарегистрировано:

1. Характеристики объекта недвижимости:	Кварталы (или условный) номер объекта: 50-23-0050384-1005	Земельный участок кадастровый номер объекта: 50-02/003/001/2016-519/2
наименование объекта:	Земельный участок	Земельный участок с правом возведения жилого дома с первым регистрацией проживания в нем 1 000 кв. м
площадь объекта:	1 000 кв. м	
инвентарный номер, дата: ответственность (уточн.):	инвентарный номер: 23/276/2014-188 от 25.11.2014	
адрес (местоположение) объекта:	Московская область, Раменский район, с/поселение Рыболовское	
состояние:	2.1. Владелец инвестиционных прав - Закрытый паевой инвестиционный фонд недвижимости "ТрастОнион-Позитивный" данные о котором устанавливаются на основании данных лицевых счетов владельцев инвестиционных паев и счетов депо владельцев инвестиционных паев.	
3. Вид, номер и дата государственной регистрации права:	3.1. Общая долевая собственность, № 50-50-23/276/2014-188 от 25.11.2014	
4. Обременение (обременение) права:	4.1.1. Вид: Договорное управление, Московская область, Раменский район, с/поселение Рыболовское, кат. № 50-23-0050384-1005, Земельный участок, категория земель: Земли сельскохозяйственного назначения, разрешенное использование: для дачного строительства с правом возведения жилого дома с правом регистрации проживания в нем, общая площадь 1 000 кв. м	Дата государственной регистрации: 04.02.2016
4.1.1. Вид:	Договорное управление, Московская область, Раменский район, с/поселение Рыболовское, кат. № 50-23-0050384-1005, Земельный участок, категория земель: Земли сельскохозяйственного назначения, разрешенное использование: для дачного строительства с правом возведения жилого дома с правом регистрации проживания в нем, общая площадь 1 000 кв. м	номер государственной регистрации: 50-50/023-50/999/001/2016-519/2
4.1.1. Вид:	Договорное управление, Московская область, Раменский район, с/поселение Рыболовское, кат. № 50-23-0050384-1005, Земельный участок, категория земель: Земли сельскохозяйственного назначения, разрешенное использование: для дачного строительства с правом возведения жилого дома с правом регистрации проживания в нем, общая площадь 1 000 кв. м	срок, на который установлено обременение (обременение) права: 04.02.2016 по 01.12.2027
4.1.1. Вид:	Договорное управление, Московская область, Раменский район, с/поселение Рыболовское, кат. № 50-23-0050384-1005, Земельный участок, категория земель: Земли сельскохозяйственного назначения, разрешенное использование: для дачного строительства с правом возведения жилого дома с правом регистрации проживания в нем, общая площадь 1 000 кв. м	лицо, в пользу которого установлено обременение (обременение) права: Закрытое акционерное общество "Управляющая компания «РВМ Капитал», ИНН: 7722563196
4.1.1. Вид:	Договорное управление, Московская область, Раменский район, с/поселение Рыболовское, кат. № 50-23-0050384-1005, Земельный участок, категория земель: Земли сельскохозяйственного назначения, разрешенное использование: для дачного строительства с правом возведения жилого дома с правом регистрации проживания в нем, общая площадь 1 000 кв. м	основание государственной регистрации: Правила доверительного управления Закрытым паевым инвестиционным фондом недвижимости "Земельный фонд "Солга Подмосковный" зарегистрирован в ФСФР России от 18.10.2007г. за № 1028-94/135580 от 18.10.2007г.
4.1.1. Вид:	Договорное управление, Московская область, Раменский район, с/поселение Рыболовское, кат. № 50-23-0050384-1005, Земельный участок, категория земель: Земли сельскохозяйственного назначения, разрешенное использование: для дачного строительства с правом возведения жилого дома с правом регистрации проживания в нем, общая площадь 1 000 кв. м	договор о передаче прав и обязанностей по договору доверительного управления паевым инвестиционным фондом от 07/04/2015 №060/11









5. Договоры участия в долевом строительстве	отсутствуют
6. Правоподписания:	отсутствуют
7. Заваначные в судебном порядке права требования:	данное отсутствует
8. Ответка о возвращении взысканное отсутствие	отсутствуют
9. Ответка о наличии решения об изъятии объекта недвижимости для государственных и муниципальных нужд:	данное отсутствует

Выписка выдана: Малютых Эльмира

Составлена, содержится в настоящее время, является действительной (действительными) на дату получения запроса органом, осуществляющим государственную регистрацию прав в соответствии со статьей 7 Федерального закона от 21.06.1997 г. №122-ФЗ "О государственной регистрации прав на недвижимое имущество и сделок с ним" использованные сведения, содержащиеся в настоящее время, являются достоверными, не содержат сведений, противоречащих и/или не соответствующих законодательству Российской Федерации.

СПЕЦИАЛИСТ РАЗРАБА

Составлено: 10.03.2016 г.

Малютых Эльмира

Составлено: 10.03.2016 г.

Малютых Эльмира

Данная выписка выдана на основании информации, содержащейся в Едином государственном реестре недвижимости, и информации, содержащейся в Едином государственном реестре недвижимости, и информации, содержащейся в Едином государственном реестре недвижимости, и информации, содержащейся в Едином государственном реестре недвижимости.

ФЕДЕРАЛЬНАЯ СЛУЖБА ГОСУДАРСТВЕННОЙ РЕГИСТРАЦИИ, КАДАСТРА И КАРТОГРАФИИ

УПРАВЛЕНИЕ ФЕДЕРАЛЬНОЙ СЛУЖБЫ ГОСУДАРСТВЕННОЙ РЕГИСТРАЦИИ, КАДАСТРА И КАРТОГРАФИИ ПО МОСКОВСКОЙ ОБЛАСТИ

ВЫПИСКА ИЗ ЕДИНОВОГО ГОСУДАРСТВЕННОГО РЕЕСТРА ПРАВ НА НЕДВИЖИМОЕ ИМУЩЕСТВО И СДЕЛОК С НИМ

Дата: 12.03.2016

№ 50/023/001/2016-1337

На основании запроса от 10.03.2016 г., поступившего на рассмотрение 10.03.2016 г. сообщается, что в Едином государственном реестре прав на недвижимое имущество и сделок с ним зарегистрировано:

1. Характеристики объекта недвижимости: Кадстровый номер объекта: наименование объекта: назначение объекта: площадь объекта: инвентарный номер, литер: этажность (этажи): номер на поэтажном плане объекта (этаж): адрес (адресополюсному) объекта: состав:	объект недвижимости: 50/23/003/0384/1008 земельный участок Земли сельскохозяйственного назначения, для дачного строительства с правом возведения жилого дома с правом регистрации проживания в нем 1 215 кв. м инвентарный номер, литер: этажность (этажи): номер на поэтажном плане объекта (этаж): адрес (адресополюсному) объекта: состав:	Московская область, Раменский район, сельское поселение Рыболовское
2. Правообладатель (правообладатели):	2.1. Владелец инвестиционных паев - Закрытый паевой инвестиционный фонд "Земельный фонд "ТрастЮнион-Подмосковье", данные о котором устанавливаются на основании данных Единого государственного реестра недвижимости паев и счетов депо владельцев инвестиционных паев и счетов депо владельцев инвестиционных паев.	
3. Вид, номер и дата государственной регистрации права:	3.1. Общая доля: объектность, № 50/50/023/001/2016-1337/148/2014-348 от 29.08.2014	
4. Отграничение (обременение) права:	4.1.1. Вид: иная, в пользу которого установлено отграничение (обременение) права: дата государственной регистрации: номер государственной регистрации: реквизиты на который установлено отграничение (обременение) права: основание государственной регистрации:	Почти отграничения (обременения), Московская область, Раменский район, сельское поселение Рыболовское, када № 50/23/003/0384/1008, Земельный участок, категория земель: земли сельскохозяйственного назначения, разрешенное использование: для дачного строительства с правом возведения жилого дома с правом регистрации проживания в нем, общая площадь 1 215 кв. м 24.02.2016 50-50/023-50/999/001/2016-6772 не определены Закрытое акционерное общество "Управляющая компания «РЭМ Капитал», ИНН: 7722563196 Права доверительного управления Закрытым паевым инвестиционным фондом "Земельный фонд "ТрастЮнион-Подмосковье" зарегистрированы ФНС РФ России 18.10.2007г. за № 1028-94135580 от 18.10.2007г. Договор о передаче прав и обязанностей по договору доверительного управления паевым инвестиционным











5. Договоры участия в долевом строительстве:	не зарегистрировано
6. Правопретензии:	отсутствуют
7. Завещание в судебном порядке:	данное отсутствуют
8. Отметка о порожении в данных отсутствуют	отсутствуют
9. Отметка о наличии решения об отмене государственной регистрации объектов недвижимости для государственных и муниципальных нужд:	отсутствуют

Выписка выдана: Махорных Эдуард

Сведения, содержащиеся в настоящем документе, являются актуальными (действительными) на дату получения запроса органом, осуществляющим государственную регистрацию прав. В соответствии со статьей 7 Федерального закона от 21.06.1997 г. №122-ФЗ "О государственной регистрации прав на недвижимое имущество и сделок с ним" использование сведений, содержащихся в настоящем выписке, осуществляется для целей, которые несут характер правам и законным интересам физических лиц, в том числе, открытие наследства, предусмотренную законодательством Российской Федерации.

СПЕЦИАЛИСТ ЦЕЛСВЯДА

Иванов Иван Иванович

Иванов И.С.

Иванов И.С.

Получение выписки является не БТИ, для осуществления государственной регистрации прав, а государственной регистрации прав, осуществляемой органом, осуществляющим государственную регистрацию прав. В соответствии со статьей 7 Федерального закона от 21.06.1997 г. №122-ФЗ "О государственной регистрации прав на недвижимое имущество и сделок с ним" использование сведений, содержащихся в настоящем выписке, осуществляется для целей, которые несут характер правам и законным интересам физических лиц, в том числе, открытие наследства, предусмотренную законодательством Российской Федерации.

ФЕДЕРАЛЬНАЯ СЛУЖБА ГОСУДАРСТВЕННОЙ РЕГИСТРАЦИИ, КАДАСТРА И КАРТОГРАФИИ

УПРАВЛЕНИЕ ФЕДЕРАЛЬНОЙ СЛУЖБЫ ГОСУДАРСТВЕННОЙ РЕГИСТРАЦИИ, КАДАСТРА И КАРТОГРАФИИ ПО МОСКОВСКОЙ ОБЛАСТИ

ВЫПИСКА ИЗ ЕДИННОГО ГОСУДАРСТВЕННОГО РЕЕСТРА ПРАВ НА НЕДВИЖИМОЕ ИМУЩЕСТВО И СДЕЛОК С НИМ

Дата: 13.02.2016 № 50/023/001/2016-9/19

На основании запроса от 11.02.2016 г., поступившего на рассмотрение 11.02.2016 г. сообщается, что в Едином государственном реестре прав на недвижимое имущество и сделок с ним зарегистрировано:

1. Характеристики объекта недвижимости:	объекта
Категория (или условный) номер объекта:	50-23-0050384-1012
наименование объекта:	Земельный участок
наименование объекта:	Земельный участок с правом возведения жилого дома с правом регистрации проживания в нем
площадь объекта:	1 001 кв. м
инвентарный номер, литер:	
этажность (этаж):	
номер на поэтажном плане:	
адрес (местоположение) объекта:	Московская область, Раменский район, сельское поселение Рыболовское
состав:	2.1. Владелец инвестиционных паев - Закрытый паевой инвестиционный фонд недвижимости "ТрастОнион-Подмосковье" данные о которых устанавливаются на основании данных аналогов счетов владельцев инвестиционных паев в реестре владельцев инвестиционных паев и счетов депо владельцев инвестиционных паев.
3. Вид, номер и дата государственной регистрации прав:	3.1. Общая доля собственности, № 50-50-04-02/2016-352 от 29.08.2014
4. Ограничение (обременение) прав:	
4.1.1. Вид:	Доверительное управление, Московская область, Раменский район, сельское поселение Рыболовское, кат. № 50-23-0050384-1012. Земельный участок, категория земель: земли сельскохозяйственного назначения, разрешенное использование: для дачного строительства с правом возведения жилого дома с правом регистрации проживания в нем, общая площадь 1 001 кв. м
дата государственной регистрации:	04.02.2016
номер государственной регистрации:	50-50/023-50/999/001/2016-488/2
срок, на который установлено ограничение (обременение) прав:	с 04.02.2016 по 01.12.2027
лицо, в пользу которого установлено ограничение (обременение) прав:	Закрытое акционерное общество "Управляющая компания «РВМ Капитал», ИНН: 7722-63196
основание государственной регистрации:	Принята доверительная управление Закрытым паевым инвестиционным фондом недвижимости Земельный фонд "Солна Подмосковья" зарегистрирован в Едином государственном реестре недвижимости № 50/023/001/2015-5/0 от 18.10.2015.
	Договор о передаче прав и обязанностей по договору доверительного управления павшая инвестиционный фонд от 07.04.2015 №06/11



5. Договоры участия в долевой собственности:	не зарегистрировано
6. Правопритязания:	отсутствуют
7. Заявленные в суд/ином порядке права требования:	данные отсутствуют
8. Отметка о наличии зарегистрированного имущества:	данные отсутствуют
9. Отметка о наличии решения об изъятии объекта недвижимости для государственных и муниципальных нужд:	отсутствуют

Выписка из Единого государственного реестра недвижимости (ЕГРН)

Сведения, содержащиеся в выписке, являются актуальными (актуальными) на дату получения запроса органом, осуществляющим государственный кадастровый учет, в соответствии со Статьей 7 Федерального закона от 24.07.2007 г. №122-ФЗ "О государственном кадастре недвижимости" и в соответствии с требованиями статьи 11.1 Федерального закона от 24.07.2007 г. №122-ФЗ "О государственном кадастре недвижимости" в настоящее время, следовательно, не подлежат изменению, за исключением случаев, предусмотренных законодательством Российской Федерации.

СПЕЦИАЛИСТ ЦАЭИДА

Специалист государственного кадастрового учета недвижимости

Сидорова И.С.

Подпись, заверенная печатью государственного кадастрового учета недвижимости, является достоверной и соответствующей действительным сведениям, содержащимся в Едином государственном реестре недвижимости. Подпись, заверенная печатью государственного кадастрового учета недвижимости, является достоверной и соответствующей действительным сведениям, содержащимся в Едином государственном реестре недвижимости.

ФЕДЕРАЛЬНАЯ СЛУЖБА ГОСУДАРСТВЕННОЙ РЕГИСТРАЦИИ, КАДАСТРА И КАРТОГРАФИИ

УПРАВЛЕНИЕ ФЕДЕРАЛЬНОЙ СЛУЖБЫ ГОСУДАРСТВЕННОЙ РЕГИСТРАЦИИ, КАДАСТРА И КАРТОГРАФИИ ПО МОСКОВСКОЙ ОБЛАСТИ

ВЫПИСКА ИЗ ЕДИННОГО ГОСУДАРСТВЕННОГО РЕЕСТРА ПРАВ НА НЕДВИЖИМОЕ ИМУЩЕСТВО И СДЕЛКА С НИМ

Дата: 13.02.2016

№ 58/023/001/2016-6/95

На основании запроса от 11.02.2016 г., поступившего на рассмотрение 11.02.2016 г. сообщается, что в Едином государственном реестре прав на недвижимое имущество и сделок с ним зарегистрировано:

1. Характеристика объекта недвижимости:	Кварталы № 56-23-005/0384/1014
наименование объекта:	Земельный участок
назначение объекта:	Земли сельскохозяйственного назначения, для дачного строительства с целью использования для размещения объектов размещения в нем
площадь объекта:	1 899 кв. м
инвентарный номер, литер:	
номер на поэтажном плане:	
адрес (местоположение) объекта:	Московская область, Раменский район, сельское поселение Рыболовское
состав:	2.1. Выделенный инвестиционный паев - Закрытый паевой инвестиционный фонд недвижимости "Тристантонком - Подмосковный" данные о котором устанавливаются на основании данных выписки счетов владельца инвестиционных паев в реестре владельцев инвестиционных паев и счетов депо владельца инвестиционных паев.
3. Вид, номер и дата государственной регистрации права:	3.1. Община долевой собственности, № 58-50-23/22/6/2014-202 от 25.11.2014
4. Организация (обременение) права:	4.1.1. Вид: выделенный инвестиционный паевой фонд, на который установлено ограничение права. Основание государственной регистрации: Договор о передаче прав и обязанностей по договору долевого участия в строительстве, заключенный между ООО "Рем Капитал" и ООО "ИИИ". ИНН: 772563196
дата государственной регистрации:	50-50/023-50/999/001/2016-3/432
номер государственной регистрации:	50-50/023-50/999/001/2016-3/432
срок, на который установлено ограничение права:	с 01.02.2016 по 01.12.2027
основание государственной регистрации:	Правом долевого участия в строительстве, заключенном между ООО "Рем Капитал" и ООО "ИИИ". ИНН: 772563196
основание государственной регистрации:	Правом долевого участия в строительстве, заключенном между ООО "Рем Капитал" и ООО "ИИИ". ИНН: 772563196









5. Договор участия в долевом строительстве	отсутствует
6. Проведение в суд	отсутствует
7. Заключения в арбитражном порядке	раньше отсутствовали
8. Отсутствует о внесении в Единый государственный реестр недвижимости	раньше отсутствовали
9. Отсутствует о наличии решения об изъятии объекта недвижимости для государственных и муниципальных нужд	отсутствуют

Выписка выдана: Махорных Эдуард Иванович

Сведения, содержащиеся в настоящей выписке, являются актуальными (актуальными) на дату получения запроса органом, осуществляющим государственную регистрацию прав в соответствии со статьей 7 Федерального закона от 29 июля 1997 г. №122-ФЗ "О государственной регистрации прав на недвижимое имущество и сделок с ним" и являются сведениями, содержащимися в настоящих выписках, сформированных в форме, которые являются частью права и являются интересами государства, представляющих собой государственную регистрацию в Едином государственном реестре недвижимости.

СПЕЦИАЛИСТ РАДРАДА

1. наименование организации: ФГУП "Росреестр"

2. номер документа: 01/09/2014

3. дата выдачи: 24.02.2016

4. наименование органа: Росреестр

5. наименование органа: Росреестр

Подпись, заверенная печатью и Д.П. для выписки: Специалист РАДРАДА, осуществляющий государственную регистрацию прав в соответствии со статьей 7 Федерального закона от 29 июля 1997 г. №122-ФЗ "О государственной регистрации прав на недвижимое имущество и сделок с ним" и являются сведениями, содержащимися в настоящих выписках, сформированных в форме, которые являются частью права и являются интересами государства, представляющих собой государственную регистрацию в Едином государственном реестре недвижимости.



ФЕДЕРАЛЬНАЯ СЛУЖБА ГОСУДАРСТВЕННОЙ РЕГИСТРАЦИИ, КАДАСТРА И  
КАРТОГРАФИИ

УПРАВЛЕНИЕ ФЕДЕРАЛЬНОЙ СЛУЖБЫ ГОСУДАРСТВЕННОЙ РЕГИСТРАЦИИ,  
КАДАСТРА И КАРТОГРАФИИ ПО МОСКОВСКОЙ ОБЛАСТИ

**ВЫПИСКА ИЗ ЕДИННОГО ГОСУДАРСТВЕННОГО РЕЕСТРА ПРАВ НА  
НЕДВИЖИМОЕ ИМУЩЕСТВО И СЛЕДОК С НИМ**

Дата: 12.01.2016

№ 59/023/001/2016-1572

На основании запроса от 10.03.2016 г., поступившего на рассмотрение 10.03.2016 г. сообщается, что в Едином государственном реестре прав на недвижимое имущество и сделок с ним зарегистрировано:

1. Характеристики объекта недвижимости: Категория: (ши условный) номер объекта: наименование объекта: назначение объекта: площадь объекта: инвентарный номер, литер: этажность (этаж): номер на поэтажном плане: адрес (на топополюжене) объекта: состав:	объекта 50-23-0050384-1027 Земельный участок Земельный участок с правами проживания жилого дома с правами регистрации проживания в нем 952 кв. м 3-этажный Мо сорока область, Раменский район, сельское поселение Рыболовское	
2. Правообладатель (правообладатели):	2.1. Владелец инвестиционных паев - Закрытый паевой инвестиционный фонд недвижимости "ТрастЮнион-Полносвопный" данные о котором устанавливаются на основании данных банковских счетов владельцев инвестиционных паев в реестре владельцев инвестиционных паев и счетов депо владельцев инвестиционных паев.	
3. Вид, номер и дата государственной регистрации права:	3.1. Облага долевая собственность, № 50-50-03/148/2014-365 от 01.09.2014	
4. Ограничение (обременение) права:	4.1.1. Вид: дата государственной регистрации: номер государственной регистрации: срок, на который установлено ограничение (обременение) права: лицо, в пользу которого установлено ограничение (обременение) права: основание государственной регистрации:	Доверительное управление, Московская область, Раменский район, сельское поселение Рыболовское, п/д № 50-23-0050384-1027. Земельный участок, категория земель: земли сельскохозяйственного назначения, предназначение использования: для дачного строительства с правами владения жилого дома с правом регистрации проживания в нем, общая площадь 952 кв. м 24.02.2016 50-50/023-50/999/001/2016-857/2 с 24.02.2016 по 01.12.2027 Закрытое акционерное общество "Управляющая компания «ФВМ Капитал», ИНН: 7723563196 Правила доверительного управления Закрытым паевым инвестиционным фондом "Полносвопный" зарегистрированы в Едином государственном реестре прав на недвижимое имущество и сделок с ним от 13.10.2007, № 102К-04/135980 от 07.11.2007. Договор о передаче прав и обязанностей по договору доверительного управления паевым инвестиционным фондом от 07.04.2015 №606/11

5. Договоры участия в долевом строительстве:	не зарегистрировано
6. Правопритязания:	отсутствуют
7. Заявленные в судебном порядке права требования:	данные отсутствуют
8. Ответы о выполнении в течение отсутствия исполнения зарегистрированного права:	данные отсутствуют
9. Ответы о наличии решения об изъятии объекта недвижимости для государственных нужд:	данные отсутствуют

Выписка выдана: Макорных Эдуард Иванович

Сведения, содержащиеся в выходящем документе, являются верными (действительными) на дату получения запроса органом, осуществляющим государственную регистрацию прав. В соответствии со статьей 7 Федерального закона от 21 июля 1997 г. №122-ФЗ "О государственной регистрации прав на недвижимое имущество и сделок с ним" использование сведений, содержащихся в настоящей выписке, средствами ГИС в форме, которые являются учред. права и законными интересами правообладателя, может осуществляться посредством законодательством Российской Федерации.

СПЕЦИАЛИСТ РАЙОНА  
 Сидорова Е.А.  
 Отдел регистрации недвижимости



09.03.2016  
 Сидорова Е.А.

Настоящая выписка выдана на территории государственной регистрации недвижимости в соответствии с Федеральным законом от 21 июля 1997 г. №122-ФЗ "О государственной регистрации прав на недвижимое имущество и сделок с ним" и постановлением Правительства Российской Федерации от 24.07.2015 №606/11.

ФЕДЕРАЛЬНАЯ СЛУЖБА ГОСУДАРСТВЕННОЙ РЕГИСТРАЦИИ, КАДАСТРА И КАРТОГРАФИИ  
 УПРАВЛЕНИЕ ФЕДЕРАЛЬНОЙ СЛУЖБЫ ГОСУДАРСТВЕННОЙ РЕГИСТРАЦИИ, КАДАСТРА И КАРТОГРАФИИ ПО МОСКОВСКОЙ ОБЛАСТИ  
**ВЫПИСКА ИЗ ЕДИННОГО ГОСУДАРСТВЕННОГО РЕЕСТРА ПРАВ НА НЕДВИЖИМОЕ ИМУЩЕСТВО И СДЕЛОК С НИМ**  
 № 50/023/001/2016-1349

Дата: 11.03.2016 № 50/023/001/2016-1349  
 На основании запроса от 09.03.2016 г., поступившего на рассмотрение 09.03.2016 г. сообщаем, что в Едином государственном реестре прав на недвижимое имущество и сделок с ним зарегистрировано:

1. Характеристики объекта недвижимости: Квартальный (или условный) номер объекта: наименование объекта: наименование участка: площадь участка: инвентарный номер, литер: этажность (этажи): адрес (местоположение) объекта: СВЯЗЬ:	объекта недвижимости: 50-23-0050384-1031 Земельный участок Земли сельскохозяйственного назначения для дачного строительства с правом возведения жилого дома с правом регистрации проживания в нем 995 кв. м 995 кв. м этажность (этажи): Муниципальный район, сельское поселение Раменское
2. Правообладатель (правообладатели):	2.1. Владелец инвестиционных паев - Закрытый паевой инвестиционный фонд "Недвижимость "ГрантОлимпик-Подмосковный" данные о которых устанавливаются на основании данных лицевых счетов владельцев инвестиционных паев и реестра владельцев инвестиционных паев и счетов депозитария инвестиционных паев.
3. Вид, номер и дата государственной регистрации права:	3.1. Общая долевая собственность, № 50-50-023/02/2014-175 от 02.09.2014
4. Отграничение (обременение) права:	4.1.1. Вид: Договорное управление, Московская область, Раменский район, сельское поселение Раменское, к/д № 50-23-0050384-1031. Земельный участок, категория земель: земли сельскохозяйственного назначения, разрешенное использование: для дачного строительства с правом возведения жилого дома с правом регистрации проживания в нем, общая площадь 995 кв. м № 25.02.2016 дата государственной регистрации: 50-50/023-50/999/001/2016-920/2 номер государственной регистрации: с 25.02.2016 по 01.12.2027 срок, на который установлено ограничение (обременение) права: Закрытое акционерное общество "Управляющая компания «РВМ Кипитши», ИНН: 772563196 вид, в пользу которого установлено отграничение (обременение) права: Прямая доверительная управления Закрытым паевым инвестиционным фондом "Недвижимость "Земельный фонд "Совет Подмосквий" зарегистрирован ФСФР России 18.10.2007г. № 102Н-04135580 от 18.10.2007г. основание государственной регистрации: Договор о передаче прав и обязанностей по договору доверительного управления паевым инвестиционным фондом от 07.04.2015 №006/11



5) Договор участия в долевой совместной собственности:	отсутствует
6) Правопритязания:	отсутствуют
7) Заявленные в судебном порядке права требования:	данные отсутствуют
8) Отсутствия о поджогах или иных обстоятельствах, влияющих на регистрацию права:	данные отсутствуют
9) Отсутствия о наличии решения об административном правонарушении:	данные отсутствуют

Выписка выдана: Магистрских Эдуард Иванович

Сведения, содержащиеся в настоящем документе, являются актуальными (действительными) на дату получения запроса органами, осуществляющими государственную регистрацию прав. В соответствии со статьей 7 Федерального закона от 21 июля 1997 г. №122-ФЗ "О государственной регистрации прав на недвижимое имущество и сделок с ним" использование сведений, содержащихся в настоящей выписке, осуществляется для в форме, которое не несет ущерб прав и законным интересам правообладателей, а также ответственности, предусмотренную законодательством Российской Федерации.

СПЕЦИАЛИСТ РАЙОНА

(подпись, наименование должности, наименование органа)

(подпись)

Магистрских Э.И.

Специалист

При этом указывается ссылка на ИТД, на основании которой выдана выписка, дата выдачи выписки, дата выдачи сведений и другие сведения, необходимые для идентификации выписки, а также сведения о государственной регистрации выписки, а также сведения о государственной регистрации выписки, а также сведения о государственной регистрации выписки.

ФЕДЕРАЛЬНАЯ СЛУЖБА ГОСУДАРСТВЕННОЙ РЕГИСТРАЦИИ, КАДАСТРА И КАРТОГРАФИИ  
УПРАВЛЕНИЕ ФЕДЕРАЛЬНОЙ СЛУЖБЫ ГОСУДАРСТВЕННОЙ РЕГИСТРАЦИИ, КАДАСТРА И КАРТОГРАФИИ ПО МОСКОВСКОЙ ОБЛАСТИ  
ВЫПИСКА ИЗ ЕДИННОГО ГОСУДАРСТВЕННОГО РЕЕСТРА ПРАВ НА НЕДВИЖИМОЕ ИМУЩЕСТВО И СДЕЛОК С НИМ  
Дата: 11.03.2016 № 50/023/001/2016-1324

На основании запроса от 09.03.2016 г., поступившего на рассмотрение 09.03.2016 г. сообщаем, что в Едином государственном реестре прав на недвижимое имущество и сделок с ним зарегистрировано:

1. Характеристики объекта недвижимости:	объекта недвижимости:	50-23-0050384-1032
Кодированный номер объекта:	(шир условный)	
наименование объекта:	Земельный участок	
наименование объекта:	Земли сельскохозяйственного назначения для дачного строительства с правом возведения жилого дома с правом регистрации проживания в нем	
площадь объекта:	999 кв. м	
инвентарный номер, литер:		
номер на кадастровом плане:		
адрес (местоположение) объекта:	Московская область, Раменский район, сельское поселение Рыболовское	
состав:		
2. Правообладатель (правообладатели):		2.1. Владелец инвестиционных прав - Закрытый паевой инвестиционный фонд «Владелец» "ТрастОнион-Подмосковный" данные о котором устанавливаются на основании данных лицевых счетов владельцев инвестиционных прав и реестра владельцев инвестиционных прав и счетов дачи владельцев инвестиционных прав.
3. Вид, номер государственной регистрации права:	№ 50-50-23/172/2014-1/06 от 02.09.2014	3.1. Обременение: ипотека, № 50-50-23/172/2014-1/06 от 02.09.2014
4. Ограничение (обременение) права:		
4.1.1. Вид:		Поворотное управление, Московская область, Раменский район, сельское поселение Рыболовское, вид № 50-23-0050384-1032. Земельный участок, категория земель: земли сельскохозяйственного назначения, разрешенное использование: для дачного строительства с правом возведения жилого дома с правом регистрации проживания в нем, общая площадь 999 кв. м.
дата государственной регистрации:	24.02.2016	
номер государственной регистрации:	50-50/023-50/999/001/2016-758/2	
срок, на который установлено ограничение (обременение) права:	с 24.02.2016 до 01.12.2027	
лицо, в пользу которого установлено ограничение (обременение) права:	Закрытое акционерное общество "Управляющая компания «РВМ Капитал» ИНН: 7722563196	
основание государственной регистрации:	Правила доверительного управления Закрытым паевым инвестиционным фондом «Владелец» "ТрастОнион-Подмосковный" зарегистрированы ФСФР России от 18.10.2007г. за № 1028-94/135580 от 18.10.2007г.	
регистрация:	Договор о передаче прав и обязанности по договору доверительного управления паевым инвестиционным фондом от 07.04.2015 №06/11	





5. Договоры участия в долевом строительстве:	отсутствуют
6. Привлечение в строительство:	данное отсутствует
7. Заявления в судебном порядке:	данное отсутствует
8. Отчеты о выполнении в отношении зарегистрированного права:	отсутствуют
9. Отчеты о наличии решения об изъятии объекта недвижимости для государственных и муниципальных нужд:	отсутствуют

Выписка выдана: Микротех Эксперт

Сведения, содержащиеся в настоящем документе, являются информационными (неисполнимыми) на дату получения запроса органом, осуществляющим государственную регистрацию прав. В соответствии со статьей 7 Федерального закона от 29.07.1997 г. № 122-ФЗ "О государственной регистрации прав на недвижимое имущество и сделок с ним" использование сведений, содержащихся в настоящей выписке, совершаемое для в том числе, которые являются ущербом правам и законным интересам граждан Российской Федерации, несет ответственность, предусмотренную законодательством Российской Федерации.

СПЕЦИАЛИСТ РАЙОНА

Оформлено: 11.02.2016

Левина И.С.

Настоящие сведения выданы на основании информации, содержащейся в Едином государственном реестре недвижимости, предоставленной в соответствии с требованиями Федерального закона от 29.07.1997 г. № 122-ФЗ "О государственной регистрации прав на недвижимое имущество и сделок с ним" для целей предоставления выписки из Единого государственного реестра недвижимости.

ФЕДЕРАЛЬНАЯ СЛУЖБА ГОСУДАРСТВЕННОЙ РЕГИСТРАЦИИ, КАДАСТРА И  
КАРТОГРАФИИ

УПРАВЛЕНИЕ ФЕДЕРАЛЬНОЙ СЛУЖБЫ ГОСУДАРСТВЕННОЙ РЕГИСТРАЦИИ,  
КАДАСТРА И КАРТОГРАФИИ ПО МОСКОВСКОЙ ОБЛАСТИ

**ВЫПИСКА ИЗ ЕДИНОВОГО ГОСУДАРСТВЕННОГО РЕЕСТРА ПРАВ НА  
НЕДВИЖИМОЕ ИМУЩЕСТВО И СДЕЛОК С НИМ**

Дата: 13.02.2016

№ 50/023/001/2016-946

На основании запроса от 11.02.2016 г., поступившего на рассмотрение 11.02.2016 г. сообщается, что в Едином государственном реестре прав на недвижимое имущество и сделок с ним зарегистрировано:

1. Характеристики объекта недвижимости: кадастровый номер объекта: наименование объекта: назначение объекта: площадь объекта: индивидуальный номер, литер, дилер: этажность (этаж): адрес (местоположение) объекта: состояние:	объекта 50/23/0050384/1034 Земельный участок Земли сельскохозяйственного назначения, для дачного строительства с правом возведения жилого дома с правом регистрации проживания в нем 1 002 кв. м индивидуальный номер, литер: этажность (этаж): адрес (местоположение) объекта: состояние:	50/23/0050384/1034 Земельный участок Земли сельскохозяйственного назначения, для дачного строительства с правом возведения жилого дома с правом регистрации проживания в нем 1 002 кв. м Московская область, Раменский район, сельское поселение Рыболовское
2. Правообладатель (правообладатели):	2.1. Владелец инвестиционных паев – Закрытый паевой инвестиционный фонд недвижимости "ТрастЮнион-Подмосковный", данные о котором устанавливаются на основании данных лицевых счетов владельца инвестиционных паев в реестре владельцев инвестиционных паев и счетов депо владельцев инвестиционных паев.	
3. Вид, номер и дата государственной регистрации права:	3.1. Общая долевая собственность, № 50-50-04.02.2016	
4. Ограничение (обременение) права:	4.1.1. Вид: дата государственной регистрации: номер государственной регистрации: реквизиты: срок, на который установлено ограничение (обременение) права: вид, в пользу которого установлено ограничение (обременение) права: основание государственной регистрации:	Доверительное управление, Московская область, Раменский район, сельское поселение Рыболовское, кд. № 50-23-0050384/1034, Земельный участок, категория земель: земли сельскохозяйственного назначения, разрешенное использование: для дачного строительства с правом возведения жилого дома с правом регистрации проживания в нем, общая площадь 1 002 кв. м 04.02.2016 50-50/023-50/999/001/2016-447/2 04.02.2016 на который с 04.02.2016 по 01.12.2027 установлено ограничение (обременение) права: ипотека, в пользу которого установлено ограничение (обременение) права: компания «РВМ Капитал», ИНН: 7722563196 Замытое дачное поселение, Московская область, Управление компании «РВМ Капитал», ИНН: 7722563196 Правила доверительного управления Закрытым паевым инвестиционным фондом недвижимости "ТрастЮнион-Подмосковный" зарегистрированы в Едином государственном реестре недвижимости № 50/023/001/2016-946 от 18.10.2007; Договор о передаче прав и обязанностей по договору доверительного управления паевым инвестиционным фондом от 07.04.2013 №06/11









5. Договор участия в долевой собственности:	отсутствует
6. Правопреемство:	отсутствует
7. Завладевшие в судебном порядке:	данные отсутствуют
8. Ответственность за регистрацию:	данные отсутствуют
9. Ответственность за исполнение решения арбитражного суда:	данные отсутствуют
10. Ответственность за исполнение решения арбитражного суда:	данные отсутствуют

Выписка выдана: Махорных Эльвир

Сведения, содержащиеся в настоящем документе, являются актуальными (действительными) на дату получения запроса органом, осуществляющим государственную регистрацию прав. В соответствии со статьей 7 Федерального закона от 21 июля 1997 г. № 122-ФЗ "О государственной регистрации прав на недвижимое имущество и сделок с ним" исполнительные сведения, содержащиеся в настоящей выписке, действительны в форме, которая наносит ущерб правам и законным интересам граждан, организаций, органов государственной власти, органов местного самоуправления, органов государственной власти субъектов Российской Федерации, органов местного самоуправления.

СПЕЦИАЛИСТ ГОУ ДАРЗАДА

Иванов М.С.

Иванов М.С.

Получена выписка из Единого государственного реестра недвижимости и Единого государственного реестра недвижимости на основании запроса от 07.04.2015 № 04/2015 № 06/11

ФЕДЕРАЛЬНАЯ СЛУЖБА ГОСУДАРСТВЕННОЙ РЕГИСТРАЦИИ, КАДАСТРА И КАРТОГРАФИИ  
УПРАВЛЕНИЕ ФЕДЕРАЛЬНОЙ СЛУЖБЫ ГОСУДАРСТВЕННОЙ РЕГИСТРАЦИИ, КАДАСТРА И КАРТОГРАФИИ ПО МОСКОВСКОЙ ОБЛАСТИ  
**ВЫПИСКА ИЗ ЕДИННОГО ГОСУДАРСТВЕННОГО РЕЕСТРА ПРАВ НА НЕДВИЖИМОЕ ИМУЩЕСТВО И СДЕЛОК С НИМ**  
№ 50/023/001/2016-828  
Дата: 13.02.2016  
На основании запроса от 11.02.2016 г. уведомляю на рассмотрение 11.02.2016 г. сообщая, что в Едином государственном реестре прав на недвижимое имущество и сделок с ним зарегистрировано:

1. Характеристики объекта недвижимости:	объект недвижимости:	50/23/0050384/1042
Кадстровый номер объекта:	(или условный):	50/23/0050384/1042
наименование объекта:	наименование объекта:	Земельный участок
площадь объекта:	площадь объекта:	Земли сельскохозяйственного назначения, для дачного строительства с правом возведения жилого дома с правом регистрации проживания в нем 1 163 кв. м
инвентарный номер, литер:	инвентарный номер, литер:	1 163 кв. м
уточненность (этаж):	уточненность (этаж):	
номер на документах лица:	номер на документах лица:	
адрес (местоположение) объекта:	адрес (местоположение) объекта:	Московская область, Раменский район, сельское поселение Рыболовское
состав:	состав:	
2. Правообладатель (правообладатели):	2.1. Владелец инвестиционных паев - Закрытый паевой инвестиционный фонд "Недвижимость "Грант-Онлайн-Подмосковия" для целей установления на основании данных индивидуальных паев владельцев инвестиционных паев и счетов депозитария владельцев инвестиционных паев и счетов депозитария владельцев инвестиционных паев:	
3. Вид, номер и дата государственной регистрации права:	3.1. Обшир долевой собственности, № 50-02/2016/023/001/2016-3722	
4. Ограничение (обременение) права:	4.1.1. Вид:	Доверительное управление, Московская область, Раменский район, сельское поселение Рыболовское, кат. № 50-23/0050384/1042, Земельный участок, категория земель: земли сельскохозяйственного назначения, разрешенное использование: для дачного строительства с правом возведения жилого дома с правом регистрации проживания в нем, общая площадь 1 163 кв. м
дата государственной регистрации:	дата государственной регистрации:	01.02.2016
номер государственной регистрации:	номер государственной регистрации:	50-50/023-50/999/001/2016-3722
срок на который установлено ограничение (обременение) права:	срок на который установлено ограничение (обременение) права:	с 01.02.2016 по 01.12.2027
лицо, в пользу которого установлено ограничение (обременение) права:	лицо, в пользу которого установлено ограничение (обременение) права:	Закрытое акционерное общество "Управляющая компания «РВМ Капитал», ИНН: 7722563196
основание государственной регистрации:	основание государственной регистрации:	Правила доверительного управления Закрытым паевым инвестиционным фондом "Недвижимость "Грант-Онлайн-Подмосковия" зарегистрированы ФНС РФ 18.10.2007г. за № 1028-04/135580 от 18.10.2007г.
договор о передаче прав и обязанностей по договору доверительного управления паевым инвестиционным фондом от 07.04.2015 № 06/11	договор о передаче прав и обязанностей по договору доверительного управления паевым инвестиционным фондом от 07.04.2015 № 06/11	













5. Договоры участия в долевом строительстве	и долевого строительства отсутствуют
6. Грамотные	отсутствуют
7. Заявления в судебном порядке	отсутствуют
8. Отсутствия о порожении в	данное отсутствуют
9. Отсутствия о наличии решения об	данное отсутствуют
10. Отсутствия о наличии решения об	данное отсутствуют

Выписка выдана: Микортык Эдуард

Сведения, содержащиеся в настоящем документе, являются актуальными (действительными) на дату получения запроса органами, осуществляющими государственную регистрацию прав. В соответствии со статьей 7 Федерального закона от 21.06.2007 № 22-ФЗ "О государственной регистрации прав на недвижимое имущество и сделок с ним", использование государственной регистрации прав на недвижимое имущество, содержащихся в настоящем выписке, в том числе, которое является сведений, содержащихся в настоящем выписке, не освобождает от ответственности участника сделки и законных интересов третьих лиц, а также ответственности, предусмотренную законодательством Российской Федерации.

СПЕЦИАЛИСТ ЦАДРАЯ

(подпись)

(подпись)



Получение выписки осуществляется по адресу: г. Москва, ул. Мясницкая, д. 26/28, стр. 1, этаж 10, каб. 1001, в будние дни с 09:00 до 18:00 часов. Контактный телефон: 8 (495) 775-00-00. Электронная почта: info@rosstandart.ru. Интернет-адрес: www.rosstandart.ru. Контактный адрес: 125080, Москва, ул. Мясницкая, д. 26/28, стр. 1, этаж 10, каб. 1001.

ФЕДЕРАЛЬНАЯ СЛУЖБА ГОСУДАРСТВЕННОЙ РЕГИСТРАЦИИ, КАДАСТРА И КАРТОГРАФИИ

УПРАВЛЕНИЕ ФЕДЕРАЛЬНОЙ СЛУЖБЫ ГОСУДАРСТВЕННОЙ РЕГИСТРАЦИИ, КАДАСТРА И КАРТОГРАФИИ ПО МОСКОВСКОЙ ОБЛАСТИ

ВЫПИСКА ИЗ ЕДИННОГО ГОСУДАРСТВЕННОГО РЕЕСТРА ПРАВ НА НЕДВИЖИМОЕ ИМУЩЕСТВО И СДЕЛОК С НИМ

Дата: 13.02.2016

№: 50/023/001/2016-470

На основании запроса от 11.02.2016 г., поступившего на рассмотрение 11.02.2016 г. сообщаем, что в Едином государственном реестре прав на недвижимое имущество и сделок с ним зарегистрировано:

1. Характеристики объекта недвижимости:	объекта недвижимости:	50/23-0050384/1049
Кадастровый номер объекта:	(иши условный)	
наименование объекта:	Земельный участок	
назначение объекта:	Земли сельскохозяйственного назначения, для дачного строительства с правом возведения жилого дома с правом регистрации проживания в нем	
площадь объекта:	индивидуальный номер, литер:	41 356 кв. м
этажность (этаж):		
номер на установленном плане:		
адрес (местоположение) объекта:	Московская область, Раменский район, сельское поселение Рыболовское	
бюджет:		
2. Грамообладатель (правообладатель):	2.1. Видеопыч инвестиционных паяв - Закрытый паевой инвестиционный фонд недвижимости "Гармонично - Подмосковье" данные о которых указаны ниже на основании данных дачных участков кадастра недвижимости паяв в реестре недвижимости инвестиционных паяв и счетов депо владельцев инвестиционных паяв.	
3. Вид, номер и дата государственной регистрации права:	3.1. Общия долевая собственность, № 50-50-023/172/2014-168 от 02.09.2014	
4. Ограничение (обременение) права:		
4.1.1. Вид:	Повременное управление, Московская область, Раменский район, сельское поселение Рыболовское, п/д № 50/23/0050384/1049, Земельный участок, категория земель: земли сельскохозяйственного назначения, разрешенное использование: для дачного строительства с правом возведения жилого дома с правом регистрации проживания в нем, площадь: 41 356 кв. м	
дата государственной регистрации:	27.01.2016	
номер государственной регистрации:	50-50/023-50/99/001/2016-38/2	
срок, на который установлено ограничение права:	с 27.01.2016 по 01.12.2027	
установлено ограничение права:	Закртое акционерное общество "Уралмашинкомпания "РММ Капитал", ИНН: 7722563196	
основание государственной регистрации:	Правила доверительного управления Закрытым паевым инвестиционным фондом недвижимости "Гармонично - Подмосковье" зарегистрированы в ФСОФР России, 18.10.2007г., № 1028-94135580 от 18.10.2007г.	
	Договор о передаче прав и обязанностей по договору доверительного управления паевым инвестиционным фондом от 07.04.2015 №606/11	

5. Договоры участия в долевом строительстве	отсутствуют
6. Приватизация:	отсутствуют
7. Заявленные в судебном порядке права требования:	данное отсутствует
8. Ответы о выполнении обязательств:	данное отсутствует
9. Ответы о наличии решения об изъятии объекта недвижимости для государственных и муниципальных нужд:	данное отсутствует

Выписка выдана: Мокорных Эдуард

Сведения, содержащиеся в настоящем документе, являются достоверными (действительными) на дату получения запроса органом, осуществляющим государственную регистрацию прав в соответствии со статьей 7 Федерального закона от 21.06.1997 г. №122-ФЗ "О государственной регистрации прав на недвижимое имущество и сделок с ним", использование сведений, содержащихся в настоящем выписке, спорными не является, в форме, которая не наносит ущерб правам и законным интересам правообладателей, в счет ответственности, предусмотренную законодательством Российской Федерации.

СПЕЦИАЛИСТ 1-ГО РАЗРЯДА

Мухоморова М.С.

Мухоморова М.С.

Получить выписку выдана: ПТД для государственной регистрации прав на недвижимое имущество и сделок с ним в Едином государственном реестре недвижимости (ЕГРН) в соответствии с требованиями Федерального закона от 21.06.1997 г. №122-ФЗ "О государственной регистрации прав на недвижимое имущество и сделок с ним" и приказа Росреестра от 10.03.2016 г. №0023/001/2016-1541

ФЕДЕРАЛЬНАЯ СЛУЖБА ГОСУДАРСТВЕННОЙ РЕГИСТРАЦИИ, КАДАСТРА И  
КАТОГАРФИ

УПРАВЛЕНИЕ ФЕДЕРАЛЬНОЙ СЛУЖБЫ ГОСУДАРСТВЕННОЙ РЕГИСТРАЦИИ,  
КАДАСТРА И КАТОГАРФИ ПО МОСКОВСКОЙ ОБЛАСТИ

ВЫПИСКА ИЗ ЕДИННОГО ГОСУДАРСТВЕННОГО РЕЕСТРА ПРАВ НА  
НЕДВИЖИМОЕ ИМУЩЕСТВО И СДЕЛОК С НИМ

Дата: 12.03.2016

№ 50/023/001/2016-1541

На основании запроса от 10.03.2016 г., поступившего на рассмотрение 10.03.2016 г. сообщаем, что в Едином государственном реестре прав на недвижимое имущество и сделок с ним зарегистрировано:

1. Характеристики объекта недвижимости:	объекта недвижимости:	50-23-001/50384-1051
Категория:	(или условный) номер объекта:	Земельный участок
наименование объекта:	наименование объекта:	Земли сельскохозяйственного назначения, для дачного строительства с правом возведения жилого дома с гаражом регистрации проживания в нем
площадь участка:	инвентарный номер, литер:	937 кв. м
этажность (этаж):	номер на поэтажном плане:	
адрес (исполнительное) объекта:	наименование области, район, сельское поселение:	Московская область, Раменский район, сельское поселение Раболовское
состав:		
2. Правообладатель (правообладатели):		2.1. Владелец инвестиционных паев - Закрытый паевой инвестиционный фонд недвижимости "ПростОлимп-Подмосковный" данные о котором устанавливаются на основании данных лицевых счетов владельцев инвестиционных паев в реестре владельцев инвестиционных паев и счетов депо владельцев инвестиционных паев
3. Вид, номер и дата государственной регистрации:		3.1. Общедолевая собственность, № 50-50/023/159/2014-332 от 01.09.2014
4. Ограничение (обременение) права:		Доверительное управление, Московская область, Раменский район, сельское поселение Раболовское, кат. № 50-23-0050384-1051. Земельный участок, категория земель: земли сельскохозяйственного назначения, разрешенное использование: для дачного строительства с правом возведения жилого дома с гаражом регистрации проживания в нем, общая площадь 937 кв. м
4.1.1. Вид:	дата государственной регистрации:	24.02.2016
номер государственной регистрации:	номер государственной регистрации:	50-50/023-50/999/001/2016-88772
срок, на который установлено ограничение (обременение) права:	с 24.02.2016 до 01.12.2027	
либо, в пользу которого установлено ограничение (обременение) права:	Закрытое акционерное общество "Управляющая компания «РВМ Капитал», ИНН: 7722463196	
основание государственной регистрации:	Правила доверительного управления Закрытым паевым инвестиционным фондом, действующими "Земельный фонд "Страна Годосеельный" депр № 028-94/135580 от 18.10.2007; зак. № 1028-94/135580 от 18.10.2007;	
	Договор о передаче прав в обязанностей по договору доверительного управления паевыми инвестициями фондом от 07/04/2015 №06/1	



5. Договоры участия в долевом строительстве:	отсутствуют
6. Правопритязания:	отсутствуют
7. Заявленные в судебном порядке права требования:	даннные отсутствуют
8. Отсутствия о возмещении взысканные отсутствуют	отсутствуют
9. Отсутствия о нарушении решения об ильятни объекта недвижимости для государственной регистрации:	отсутствуют

Выписка выдана: Макоргих Эдуард Иванович

Сведения, содержащиеся в настоящей документе, являются верными (действительными) на дату получения запроса органом, осуществляющим государственную регистрацию прав. В соответствии со статьей 7 Федерального закона от 21 июля 1997 г. №122-ФЗ "О государственной регистрации прав на недвижимое имущество и сделок с ним" настоящие сведения, содержащиеся в настоящей выписке, являются верными, которые несут ущерб правам и законным интересам правообладателей, а также ответственность, предусмотренную законодательством Российской Федерации.

СПЕЦИАЛИСТ РАЙОНА

Иванович Эдуард Иванович

Иванович Эдуард Иванович



Получено заявителем выписка от 17.02.2016 года посредством предоставления в орган, осуществляющий государственную регистрацию прав, документов, подтверждающих личность заявителя и удостоверяющих полномочия на получение выписки. Адрес: Московская область, Раменский район, с/поселение Рыбовское, д. 1000 кв. м.

ФЕДЕРАЛЬНАЯ СЛУЖБА ГОСУДАРСТВЕННОЙ РЕГИСТРАЦИИ, КАДАСТРА И УПРАВЛЕНИЕ ФЕДЕРАЛЬНОЙ СЛУЖБЫ ГОСУДАРСТВЕННОЙ РЕГИСТРАЦИИ, КАДАСТРА И КАРТОГРАФИИ ПО МОСКОВСКОЙ ОБЛАСТИ  
**ВЫПИСКА ИЗ ЕДИННОГО ГОСУДАРСТВЕННОГО РЕЕСТРА ПРАВ НА НЕДВИЖИМОЕ ИМУЩЕСТВО И СДЕЛОК С НИМ**  
 Дата: 13.02.2016 № 50/023/001/2016-8-876  
 На основании запроса от 11.02.2016 г., поступившего на рассмотрение 11.02.2016 г. сообщаем, что в Едином государственном реестре прав на недвижимое имущество и сделок с ним зарегистрировано:

1. Характеристики объекта недвижимости:	Объект недвижимости: 50-23-0050384-1052 Кадстровый номер объекта: 50-23-0050384-1052 наименование объекта: Земельный участок назначение объекта: Земельный участок назначения, для дачного строительства с правом возведения жилого дома с площадью застройки проживающих в нем 1 000 кв. м инвентарный номер, литер: 1 000 кв. м площадь объекта: 1 000 кв. м этажность (этаж): номер на поэтажном плане: адрес (местоположение) объекта: Московская область, Раменский район, с/поселение Рыбовское
2. Правообладатели (правообладатели):	2.1. Владильца инвестиционных паев - Закрытый паевой инвестиционный фонд, невладелец "ТрастОлимп-Полосовичин", данные о которых устанавливаются на основании данных лицевых счетов владельцев инвестиционных паев в реестре владельцев инвестиционных паев и счетов депо владельцев инвестиционных паев.
3. Вид, номер и дата государственной регистрации права:	3.1. Общая долевая собственность, № 50-50-023/2014-016 от 21.11.2014
4. Ограничение (обременение) права:	4.1.1. ипд: Довольительное удержание, Московская область, Раменский район, с/поселение Рыбовское, к/д. № 50-23-0050384-1052, Земельный участок, категория земель: земли с/поселения, назначения, разрешенное использование: для дачного строительства с правом возведения жилого дома с правом регистрации проживания в нем, общая площадь 1 000 кв. м дата государственной регистрации: 04.02.2016 номер государственной регистрации: 50-50/023-50/999/001/2016-5782 реквизиты: с 04.02.2016 по 01.12.2027 спрок. на который установлено ограничение (обременение) права: Закрытое акционерное общество "Уральское коммунальное предприятие" ИНН: 7722563196 основание государственной регистрации: Протокол доверительного управления Закрытым паевым инвестиционным фондом "Недвижимость "Семь звезд" фонда "Сонд Палосохинич" зарегистрировавая ФСОФР России № 18.10.2007г. за № 1028-94135580 от 18.10.2007г. договор о передаче праа и обязанности по договору доверительного управления паевым инвестиционным фондом от 07.04.2015 №06011





5. Договоры участия в долевом строительстве зарегистрированы	
6. Правоуведомление	отсутствует
7. Завершение в судебном порядке	данные отсутствуют
8. Отметка о возмещении	данные отсутствуют
9. Отметка о наличии решения об изъятии объекта недвижимости для государственных или муниципальных нужд	данные отсутствуют

Выписка выдана: Макорных Эльмур

Сведения, содержащиеся в настоящем документе, являются актуальными (действительными) на дату получения запроса органом, осуществляющим государственную регистрацию права. В соответствии со статьей 7 Федерального закона от 21 июля 1997 г. № 122-ФЗ "О государственной регистрации права на недвижимое имущество, сделок с ним", предоставляются сведения, содержащиеся в настоящем документе, в форме, которые несут ущерб правы и законным интересам субъектов гражданского права, а также ответственность предусмотрена законодательством Российской Федерации.

СПЕЦИАЛИСТ ЦАДРАЯ

Иванович

Иванович И. С.

Полное наименование ИТЦ для проведения регистрационных действий: ИТЦ "Специализированный центр кадастра и регистрации недвижимости" (ИТЦ "СЦКРН") - филиал ИТЦ "СЦКРН" в Московской области. Адрес: Московская область, Раменский район, с/поселение Рыболовское, д. 11/17/1.

ИТЦ "СЦКРН" в Московской области

ИТЦ "СЦКРН" в Московской области

ФЕДЕРАЛЬНАЯ СЛУЖБА ГОСУДАРСТВЕННОЙ РЕГИСТРАЦИИ, КАДАСТРА И КАРТОГРАФИИ  
УПРАВЛЕНИЕ ФЕДЕРАЛЬНОЙ СЛУЖБЫ ГОСУДАРСТВЕННОЙ РЕГИСТРАЦИИ, КАДАСТРА И КАРТОГРАФИИ ПО МОСКОВСКОЙ ОБЛАСТИ  
**ВЫПИСКА ИЗ ЕДИННОГО ГОСУДАРСТВЕННОГО РЕЕСТРА ПРАВ НА НЕДВИЖИМОЕ ИМУЩЕСТВО И СЛЕДОК С НИМ**  
Дата: 13.02.2016 № 50/023/001/2016-8-71  
На основании запроса от 11.02.2016 г., полученного на рассмотрение 11.02.2016 г. сообщаем, что в Едином государственном реестре прав на недвижимое имущество и сделок с ним зарегистрировано:

1. Характеристики объекта	объекта	
Кадастровый номер объекта:	50-23-0050384-1054	
наименование объекта:	Земельный участок	
площадь объекта:	1 000 кв. м	
инвентарный номер, литер:		
установлен (отметка):		
адрес (местоположение) объекта:	Московская область, Раменский район, с/поселение Рыболовское	
состав:		
2. Правообладатель (правообладатели):	2.1. Выделены инвестиционные паи в "Земельный паевой инвестиционный фонд недвижимости "Траст Юнион-Подмосковный" данные о которых устанавливаются на основании данных Единого государственного реестра недвижимости пая и счетов депозитария инвестиционных паев и счетов депозитария инвестиционных паев.	
3. Вид, номер и дата государственной регистрации права:	3.1. Общая долевая собственность, № 50-50-023/159/2014-334 от 01.09.2014	
4. Ограничение (обременение)		
4.1.1. Вид:	Доверительное управление, Московская область, Раменский район, с/поселение Рыболовское, кат. № 50-23-0050384-1054, Земельный участок, категория земель: земли сельскохозяйственного назначения, рекреационное использование; для дачного строительства с правом возведения жилого дома с правом регистрации проживания в нем, общая площадь: 1 000 кв. м	
дата государственной регистрации:	04.02.2016	
номер государственной регистрации:	50-50/023-50/999/001/2016-580/2	
реквизиты:	с 04.02.2016 по 01.12.2027	
Срок, на который установлено ограничение (обременение) права:		
лицо, в пользу которого установлено ограничение (обременение) права:	Закрытое акционерное общество "Управляющая компания" РВМ Капитал, ИНН: 7722563196	
основание государственной регистрации:	Правил доверительного управления Закрытым паевым инвестиционным фондом недвижимости "Земельный фонд "Солнц Подмосковный" зарегистрирован ФНС РФ Россия 18.10.2007г. за № 1028-74/135380 от 18.10.2007г.	
	Договор о передаче прав и обязанностей по договору доверительного управления паевым инвестиционным фондом от 07.04.2015 №606/11	





5. Договоры участия в долевом строительстве:	не зарегистрировано
6. Договоры залога:	отсутствуют
7. Заявленные в судебном порядке истребования:	даннные отсутствуют
8. Ответы о вложении в долевое участие зарегистрированного права:	отсутствуют
9. Ответы о наличии решения об изъятии объекта недвижимости для государственных и муниципальных нужд:	отсутствуют

Выписка выдана: Мухомровых Эльзой Ивановой

Сведения, содержащиеся в настоящем документе, являются актуальными (действительными) на дату получения запроса органами, осуществляющими государственную регистрацию недвижимости в соответствии со Статьей 7 Федерального закона от 21 июля 1997 г. №122-ФЗ "О государственной регистрации прав на недвижимое имущество и сделок с ним" notwithstanding сведений, содержащихся в настоящей выписке, сведений, содержащихся в документах, находящихся в архиве, которые являются учредительными и законными источниками информации для учета ответственности, предусмотренную законодательством Российской Федерации.

СПЕЦИАЛИСТ ЦАЭРЯДА

(подпись) (подпись)

Степанова И. С.

Подлинная выписка выдана на бланке государственного образца, который является документом с юридическими свойствами. Подлинная выписка выдана в соответствии с требованиями Федерального закона от 21 июля 1997 г. №122-ФЗ "О государственной регистрации недвижимости" и Федерального закона от 21 июля 1997 г. №122-ФЗ "О государственной регистрации прав на недвижимое имущество и сделок с ним".



МИНИСТЕРСТВО ЭКОНОМИЧЕСКОГО РАЗВИТИЯ  
РОССИЙСКОЙ ФЕДЕРАЦИИ  
ФЕДЕРАЛЬНАЯ СЛУЖБА ГОСУДАРСТВЕННОЙ РЕГИСТРАЦИИ,  
КАДАСТРА И КАРТОГРАФИИ  
(РОСРЕЕСТР)

Управление Федеральной службы государственной регистрации,  
кадастра и картографии по Московской области

## СВИДЕТЕЛЬСТВО О ГОСУДАРСТВЕННОЙ РЕГИСТРАЦИИ ПРАВА

Московская область

повторное

Дата выдачи:

30.12.2015

Документы-исключения: Договор №ТК/П-311-1 купли-продажи земельных участков от 12.08.2014

Субъект (субъекты) права: Владелец инвестиционных прав - Закрытый публичный инвестиционный фонд паевой формы "РММ-Помосковские" данные о которых устанавливаются на основании данных аналогов счетов владельцев инвестиционных прав в реестре паевых инвестиционных прав и счетов депо владельцев инвестиционных прав.

Вид права: Общая долевая собственность

Квотирование(участие) в доле: 50:23:5050184:1058

Объект права: Земельный участок, категория земель: земли сельскохозяйственного назначения, разрешенное использование: для дачного строительства с правом возведения жилого дома с правом регистрации проживания в нем, общая площадь 875 кв. м, адрес (местонахождение) объекта: Московская область, Раменский район, сельское подделение Раболовское

Существующие ограничения (обременения) права: доверительное управление

О чем в Едином государственном реестре прав на недвижимое имущество и сделок с ним "01" от 30.12.2014 года сделана запись регистрации № 50:50:23/148/2014-3/67

Государственный регистратор



Васюков Е. С.



50-BA 584550



МИНИСТЕРСТВО ЭКОНОМИЧЕСКОГО РАЗВИТИЯ  
РОССИЙСКОЙ ФЕДЕРАЦИИ  
ФЕДЕРАЛЬНАЯ СЛУЖБА ГОСУДАРСТВЕННОЙ РЕГИСТРАЦИИ,  
КАДАСТРА И КАРТОГРАФИИ  
(РОСРЕЕСТР)

Управление Федеральной службы государственной регистрации,  
кадастра и картографии по Московской области

### СВИДЕТЕЛЬСТВО О ГОСУДАРСТВЕННОЙ РЕГИСТРАЦИИ ПРАВА

Московская область,

дата выдачи:

01.12.2015

подписано, выдано свидетельств: 25.08.2012

Документы-основания: Договор №КТ/38 купли-продажи земельных участков от 29.06.2012  
Субъект (субъекты) права: Владельцы инвестиционных паев - Закрытый паевой  
инвестиционный фонд «Ильинское» «ИПА-Ильинское» данные о которых  
устанавливаются на основании данных выданных сведений инвестиционных паев в  
реестре владельцев инвестиционных паев и счетов депо владельцев инвестиционных паев.

Вид права: Общая долевая собственность.

Кадастровый(бухгалтерский) номер: 50-23/0010384-295

Объект права: Земельный участок, категория земель: земли сельскохозяйственного  
назначения, разрешенное использование: для дачного строительства с правом возведения  
жилого дома с правом регистрации проживания в нем, общая площадь 898 кв. м., адрес  
(местонахождение): область: Московская область, Раменский район, с/поселок поселение  
Новодачинское, земельный участок №4 расположен в северной части кадастрового  
квартала

Снижение уровня цен (обременения) права: дивидендное управление

О чем в Едином государственном реестре прав на недвижимое имущество и сделок с ним "ЕГРП"  
августа 2012 года сделана запись регистрации № 50-50-23/117/2012-288

Государственный регистратор



Носков Е. Е.

ФЕДЕРАЛЬНАЯ СЛУЖБА ГОСУДАРСТВЕННОЙ РЕГИСТРАЦИИ, КАДАСТРА И  
КАРТОГРАФИИ

УПРАВЛЕНИЕ ФЕДЕРАЛЬНОЙ СЛУЖБЫ ГОСУДАРСТВЕННОЙ РЕГИСТРАЦИИ,  
КАДАСТРА И КАРТОГРАФИИ ПО МОСКОВСКОЙ ОБЛАСТИ

ВЫПИСКА ИЗ ЕДИННОГО ГОСУДАРСТВЕННОГО РЕЕСТРА ПРАВ НА  
НЕДВИЖИМОЕ ИМУЩЕСТВО И СЛЕДОК С НИМ

Дата: 12.03.2016 № 50/023/001/2016-1548

На основании запроса от 10.03.2016 г., поступившего на рассмотрение 10.03.2016 г. сообщаем, что в Едином государственном реестре прав на недвижимое имущество и сделок с ним зарегистрировано:

1. Характеристики объекта недвижимости: (или условный) номер объекта:	50-23-0050384-1060
наименование объекта:	Земельный участок
назначение объекта:	Земли сельскохозяйственного назначения, для дачного строительства с правом возведения жилого дома с площадью регистрации проживания в нем 1 000 кв. м
площадь объекта:	1 000 кв. м
инвентарный номер, литер	
этажность (этаж):	
номер на поэтажном плане:	
адрес (местоположение) объекта:	Московская область, Раменский район, сельское поселение Рыболовское
состав:	
2. Правообладатель (правообладатели):	2.1. Выделенный инвестиционный паев - Закрытый паевой инвестиционный фонд "Недвижимость ТрастЮнион-Ньюспейс" данные о которых устанавливаются на основании данных личных счетов владельцев инвестиционных паев в реестре владельцев инвестиционных паев и счетов дтоо владельцев инвестиционных паев.
3. Вид, номер государственной регистрации права:	3.1. Обшир долевой собственности, № 50-50-23/148/2014-369 от 01.09.2014
4. Ограничение (обременение) права:	Доверительное управление, Московская область, Раменский район, сельское поселение Рыболовское, када № 50-23-0050384-1060, Земельный участок, категория земель: земли сельскохозяйственного назначения, разрешенное использование: для дачного строительства с правом возведения жилого дома с площадью регистрации проживания в нем, обща площадью 1 000 кв. м № 24-02/2016
4.1.1. Вид:	Закладное право
дата государственной регистрации:	24.02.2016
номер государственной регистрации:	50-50/023-50/999/001/2016-776/2
срок, на который установлено ограничение (обременение) права:	с 24.02.2016 по 01.12.2027
лицо, в пользу которого установлено ограничение (обременение) права:	Закрытое паевое общество "Управляющая компания «РСК Капитал», ИНН: 7722563196
основание государственной регистрации:	1)правила доверительного управления Закрытым паевым инвестиционным фондом "Недвижимость "Экспланта Фрикс" "Солга Подмосковный" зарегистрированном ФССИТ России № 18.10.2007- за № 1028-04133580 от 18.10.2007; Договор о передаче прав и обязанностей по договору доверительного управления паевым инвестиционным фондом от 07.04.2015 №06011

50-БА 683345



5. Договоры участия в долевой собственности:	не зарегистрированы
6. Присвоения:	отсутствуют
7. Заявления в судебном порядке права требования:	данное отсутствует
8. Отчеты о движении в данных отсутствуют	
9. Отчеты о наличии решения об изъятии объекта недвижимости для государственных или муниципальных нужд:	отсутствуют

Выписка выдана: Мухомых Эдуард Иванович

Сведения, содержащиеся в настоящем документе, являются актуальными (действительными) на дату получения запроса органом, осуществляющим государственную регистрацию недвижимости, в соответствии со статьей 7 Федерального закона от 13 июля 1997 г. №122-ФЗ "О государственной регистрации прав на недвижимое имущество и сделок с ним" использованные сведения, содержащиеся в настоящем выписке, действительны до тех пор, пока не вступит в силу приказ и законный интерес истребования сведений, а также не будет осуществлено государственное кадастровое деление объектов недвижимости, а также не будет осуществлено государственное деление объектов недвижимости.

СПЕЦИАЛИСТ РАЙОНА

Субъект государственной регистрации недвижимости

М.П.

Мухомых Э.И.

18.03.2016 года выдана выписка из Единого государственного реестра недвижимости (ЕГРН) для государственной регистрации недвижимости в соответствии с Федеральным законом от 13.07.1997 № 122-ФЗ "О государственной регистрации недвижимости" в Едином государственном реестре недвижимости (ЕГРН) на основании запроса, поступившего на рассмотрение 10.03.2016 г. от заявителя: Мухомых Эдуард Иванович, ИНН: 50-073-001/2016-1542

ФЕДЕРАЛЬНАЯ СЛУЖБА ГОСУДАРСТВЕННОЙ РЕГИСТРАЦИИ, КАДАСТРА И КАРТОГРАФИИ

УПРАВЛЕНИЕ ФЕДЕРАЛЬНОЙ СЛУЖБЫ ГОСУДАРСТВЕННОЙ РЕГИСТРАЦИИ, КАДАСТРА И КАРТОГРАФИИ ПО МОСКОВСКОЙ ОБЛАСТИ

ВЫПИСКА ИЗ ЕДИНОВОГО ГОСУДАРСТВЕННОГО РЕЕСТРА ПРАВ НА НЕДВИЖИМОЕ ИМУЩЕСТВО И СДЕЛОК С НИМ

Дата: 12.03.2016.

№ 50/073/001/2016-1542

На основании запроса от 10.03.2016 г., поступившего на рассмотрение 10.03.2016 г. сообщается, что в Едином государственном реестре прав на недвижимое имущество и сделок с ним зарегистрировано:

1. Характеристики объекта недвижимости: Кадестровый номер объекта: наименование объекта: назначение объекта: площадь объекта: инвентарный номер, литер, этажность (этаж): номер на поэтажном плане: адрес (адресоложительно) объекта: состав:	объекта недвижимости 50-23-005/0384-1070 Земельный участок Земли сельскохозяйственного назначения, для личного использования с правом возведения жилого дома с правом регистрации проживающих в нем 1 000 кв. м инвентарный номер, литер, этажность (этаж): номер на поэтажном плане: адрес (адресоложительно) объекта: состав:	Московская область, Раменский район, сельское поселение Рыболовское
2. Правообладатель (правообладатели):	2.1. Владелец инвестиционных паев - Закрытый паевой инвестиционный фонд недвижимости "Траст Юнион - Подмоловский" данные о которых устанавливаются на основании данных платежных счетов владельца инвестиционных паев в реестре владельцев инвестиционных паев и счетов демо-владельцев инвестиционных паев.	
3. Вид, номер и дата государственной регистрации права:	3.1. Общая долевая собственность, № 50-50-005/003-50/999/001/2016-7272	
4. Ограничение (обременение) права:	4.1.1. Вид: дата государственной регистрации: срок, на который установлено ограничение (обременение) права: лицо, в пользу которого установлено ограничение (обременение) права:	Доверительное управление, Московская область, Раменский район, сельское поселение Рыболовское, кат. № 50/23-005/0384-1070, Земельный участок, категория земель: Земли сельскохозяйственного назначения, разрешенное использование: для дачного строительства с правом возведения жилого дома с правом регистрации проживающих в нем, общая площадь 1 000 кв. м 24.02.2016 50-50/003-50/999/001/2016-7272 с 24.02.2016 по 01.12.2027 Закрытое акционерное общество "Управляющая компания «РВМ Капитал», ИНН: 7727343198
основание государственной регистрации:	Права доверительного управления Закрытым паевым инвестиционным фондом недвижимости "Земельный фонд "Саяга Подмоловский" зарегистрированы ФНС РФ от 18.10.2007г. за № 1028-04/135580 от 18.10.2007г. Договор о передаче прав и обязанностей по договору доверительного управления паевыми инвестиционными фондами от 07.04.2015 №06/11	



5. Договоры участия в долевом строительстве	не зарегистрированы
6. Правоустанавливающие акты	отсутствуют
7. Заявления в Едином порядке подачи заявок на участие в аукционе	отсутствуют
8. Отчеты о выполнении обязательств участника аукциона	отсутствуют
9. Отчеты о выполнении обязательств участника аукциона	отсутствуют

Выписка выдана: Мэриэтх Элвурд Иванович

Сведения, содержащиеся в настоящем документе, являются достоверными (действительными) на дату получения запроса органом, осуществляющим государственную регистрацию прав. В соответствии со статьей 7 Федерального закона от 21 июля 1997 г. №122-ФЗ "О государственной регистрации прав на недвижимое имущество и сделок с ним" информация, содержащаяся в настоящей выписке, предоставляется в форме, которая наносит ущерб правам и законным интересам правообладателей, несет ответственность, предусмотренную законодательством Российской Федерации.

СПЕЦИАЛИСТ 1 КАТЕГОРИИ

Оформлено в соответствии с требованиями

Иванович Э.И.

Получен выпиской выдана по №11 для государственной регистрации в Едином порядке подачи заявок на участие в аукционе. Информация, содержащаяся в настоящей выписке, предоставляется в форме, которая наносит ущерб правам и законным интересам правообладателей, несет ответственность, предусмотренную законодательством Российской Федерации.



ФЕДЕРАЛЬНАЯ СЛУЖБА ГОСУДАРСТВЕННОЙ РЕГИСТРАЦИИ, КАДАСТРА И КАРТОГРАФИИ  
УПРАВЛЕНИЕ ФЕДЕРАЛЬНОЙ СЛУЖБЫ ГОСУДАРСТВЕННОЙ РЕГИСТРАЦИИ, КАДАСТРА И КАРТОГРАФИИ ПО МОСКОВСКОЙ ОБЛАСТИ  
ВЫПИСКА ИЗ ЕДИННОГО ГОСУДАРСТВЕННОГО РЕЕСТРА ПРАВ НА НЕДВИЖИМОЕ ИМУЩЕСТВО И СДЕЛОК С НИМ  
Дата: 12.03.2016 г. № 50/023/0001/2016-1356

На основании запроса от 10.03.2016 г., поступающего на рассмотрение 10.03.2016 г. сообщается, что в Едином государственном реестре прав на недвижимое имущество и сделок с ним зарегистрировано:

1. Характеристики объекта недвижимости:	объекта недвижимости:	50-23-0050384-1072
Кadaстровый номер объекта:	(или условный):	
наименование объекта:	Земельный участок	
наименование объекта:	Земли сельскохозяйственного назначения, для дачного строительства с правом возведения жилого дома с правом регистрации проживания в нем	
площадь участка:	1 000 кв. м	
идентификационный номер, литер, кадастровый номер, литер:		
адрес (местоположение) объекта:	Московская область, Раменский район, сельское поселение Рыбовское	
состав:		
2. Правообладатель (правообладатели):	2.1. Владелец инвестиционных прав - Закрытый паевой инвестиционный фонд, неакционерная "Тристан-Олимп-Позитивскай" группа компаний, созданная на основании данных данных счетов владельцев инвестиционных прав в Реестре владельцев инвестиционных прав и счетов депозитария инвестиционных прав.	
3. Вид, номер и дата государственной регистрации права:	3.1. Община долевая собственность, № 50-50-23/228/2014-066 от 24.11.2014	
4. Ограничения (обременения):		
4.1.1. Вид:	Доверительное управление, Московская область, Раменский район, сельское поселение Рыбовское, кат. № 50-23-0050384-1072. Земельный участок, который земельно-кадастровый инвестиционный фонд "Самый Позитивский" зарегистрирован по ФСОД № 18.10.2007/1. № 1028-04/135580 от 18.10.2007/1.	
дата государственной регистрации:	24.02.2016	
номер государственной регистрации:	50-50/023-50/999/001/2016-72272	
реквизиты:	с 24.02.2016 до 01.12.2027	
срок на который установлена регистрация (обременение) права:		
лицо, в пользу которого установлена регистрация (обременение) права:	Закрытое акционерное общество "Управляющая компания «РВМ Капитал», ИНН: 7722563196	
основание государственной регистрации:	[Правила доверительного управления Закрытым паевым инвестиционным фондом неакционерная "Земельный фонд "Самый Позитивский" зарегистрирован по ФСОД № 18.10.2007/1. № 1028-04/135580 от 18.10.2007/1.]	
основание государственной регистрации:	Договор о передаче прав и обязанностей по договору доверительного управления паевыми инвестиционными фондами от 07.04.2015 №060/11	

5. Договоры участия в долевом строительстве:	не зарегистрировано
6. Правоустановление:	отсутствует
7. Заявленные в судебном порядке права требования:	данное отсутствует
8. Отчетка о возмещении взыскания:	данное отсутствует
9. Отчетка о нахождении решения об изъятии объекта недвижимости для государственных нужд:	данное отсутствует

Выписка выдана: Мухомрых Эдуард Иванович

Сведения, содержащиеся в настоящем документе, являются актуальными (действительными) на дату получения запроса органом, осуществляющим государственную регистрацию прав. В соответствии со статьей 7 Федерального закона от 21.06.1997 г. №122-ФЗ "О государственной регистрации прав на недвижимое имущество и сделок с ним" использование сведений, содержащихся в настоящей выписке, осуществляется для целей, которые несут ущерб правам и законным интересам правообладателей, а также ответственность, предусмотренную законодательством Российской Федерации.

СПЕЦИАЛИСТ 1 КАДРА

Иванов Александр Александрович

Иванов А.А.

Полное наименование государственного органа, осуществляющего государственную регистрацию прав на недвижимое имущество и сделок с ним: Федеральное государственное учреждение "Историко-культурный институт государственной регистрации прав на недвижимое имущество и сделок с ним" (ИКИ Росреестра)

ФЕДЕРАЛЬНАЯ СЛУЖБА ГОСУДАРСТВЕННОЙ РЕГИСТРАЦИИ, КАДАСТРА И КАРТОГРАФИИ

УПРАВЛЕНИЕ ФЕДЕРАЛЬНОЙ СЛУЖБЫ ГОСУДАРСТВЕННОЙ РЕГИСТРАЦИИ, КАДАСТРА И КАРТОГРАФИИ ПО МОСКОВСКОЙ ОБЛАСТИ

ВЫПИСКА ИЗ ЕДИННОГО ГОСУДАРСТВЕННОГО РЕЕСТРА ПРАВ НА НЕДВИЖИМОЕ ИМУЩЕСТВО И СДЕЛКИ С НИМ

Дата: 12.03.2016

№ 50/023/001/2016-1333

На основании запроса от 10.03.2016 г., поступившего на рассмотрение 10.03.2016 г. сообщаем, что в Едином государственном реестре прав на недвижимое имущество и сделок с ним зарегистрировано:

1. Характеристики объекта недвижимости: Кадестровый номер объекта: наименование объекта: площадь объекта: инвентарный номер, автор, этажность (этажи): номер на кадастровом плане: адрес (кадастровый номер) объекта:	объекта недвижимости: 50-23-0050384-1074 Земельный участок Земли сельско-хозяйственного назначения, для личного строительства с правом возведения жилого дома с правом регистрации проживания в нем 948 кв. м инвентарный номер, автор, этажность (этажи): номер на кадастровом плане: адрес (кадастровый номер) объекта:	Московская область, Раменский район, сельское поселение Раболовское
2. Правообладатель (правообладатели):	2.1. Владелец инвестиционных паев - Закрытый паевой инвестиционный фонд недвижимости "Траст-Юнион-Подмосковный" (инвентарный номер): устанавливаются на основании данных в которых счетов владельцев инвестиционных паев в реестре владельцев инвестиционных паев и счетов депо владельцев инвестиционных паев.	
3. Вид, номер и дата государственной регистрации права:	3.1. Общая долевая собственность, № 50-50-023/001/2016-86372	
4. Орган/лицо (обременение) права:	4.1.1. Вид: дата государственной регистрации: номер государственной регистрации: спок. на который установлено отграничение (обременение) права: лицо, в пользу которого установлено отграничение (обременение) права: основание государственной регистрации:	Доверительное управление, Московская область, Раменский район, сельское поселение Раболовское, кат. № 50-23-0050384-1074, Земельный участок, категория земель: земли сельскохозяйственного назначения, разрешенное использование: для личного строительства с правом возведения жилого дома с правом регистрации проживания в нем, общая площадь 948 кв. м. 24.02.2016 50-50/023-50/999/001/2016-86372 74.02.2016 по 01.12.2027 спок. на который установлено отграничение (обременение) права: лицо, в пользу которого установлено отграничение (обременение) права: основание государственной регистрации: Закрытое паевое общество "Управляющая компания «РВМ Капитал», ИНН: 7722363196 Правлять доверительного управления Закрытым паевым инвестиционным фондом недвижимости "Земельный фонд "Солид Подмосквий" зарегистрирован ФНС РФ 18.10.2007; ш. № 1023-04135580 от 18.10.2007; Договор о передаче прав и обязанностей по договору доверительного управления паевыми инвестиционными фондом от 07.04.2015 №606/1

5. Договоры участия в долевом строительстве:	отсутствуют
6. Протоколы:	отсутствуют
7. Заявленные в судебном порядке права требования:	данное отсутствует
8. Отметка о возбуждении в судебном порядке иска о признании зарегистрированного права:	данное отсутствует
9. Отметка о наличии решения арбитражного суда по спорам между участниками долевого строительства:	данное отсутствует

Выписка выдана: Мокриных Эльза Ивановна

Сведения, содержащиеся в настоящих документах, являются актуальными (действительными) на дату получения запроса органом, осуществляющим государственную регистрацию прав. В соответствии со статьей 7 Федерального закона от 21 июля 1997 г. № 122-ФЗ "О государственной регистрации прав на недвижимое имущество и сделок с ним" настоящие сведения, содержащиеся в настоящей выписке, предоставляются в форме, которая не несет ущерба правам и законным интересам правообладателей, несет ответственность, предусмотренную законодательством Российской Федерации.

СПЕЦИАЛИСТ ГАБРАИЛА

Специалист государственного кадастрового учета

Иванова СВ

Федосов И С

Получатель выписки: Мокриных Эльза Ивановна, в период с 10.03.2016 г. по 10.03.2016 г. на основании запроса от 10.03.2016 г. на предоставление информации о государственном кадастре недвижимости по адресу: Московская область, Раменский район, сельское поселение Рыболовское, кадастровый номер участка 50:23:0050384:1079. Дата выдачи: 10.03.2016 г.

ФЕДЕРАЛЬНАЯ СЛУЖБА ГОСУДАРСТВЕННОЙ РЕГИСТРАЦИИ, КАДАСТРА И КАРТОГРАФИИ

УПРАВЛЕНИЕ ФЕДЕРАЛЬНОЙ СЛУЖБЫ ГОСУДАРСТВЕННОЙ РЕГИСТРАЦИИ, КАДАСТРА И КАРТОГРАФИИ ПО МОСКОВСКОЙ ОБЛАСТИ

ВЫПИСКА ИЗ ЕДИННОГО ГОСУДАРСТВЕННОГО РЕЕСТРА ПРАВ НА НЕДВИЖИМОЕ ИМУЩЕСТВО И СДЕЛКИ С НИМ

№ 50:023/001/2016-1451

Дата: 12.03.2016  
На основании запроса от 10.03.2016 г., поступившего на рассмотрение 10.03.2016 г. сообщается, что в Едином государственном реестре прав на недвижимое имущество и сделки с ним зарегистрировано:

1. Характеристики объекта недвижимости: Кadaстровый номер объекта: наименование объекта: назначение объекта: площадь объекта: инвентарный номер, литер: этажность (этаж): номер на поставленном плане: адрес (местоположение) объекта:	объект недвижимости: 50:23:0050384:1079 Земельный участок Земельный участок назначения для дачного строительства с правом возведения жилого дома с правом регистрации прожития в нем 875 кв. м инвентарный номер, литер: этажность (этаж): номер на поставленном плане: адрес (местоположение) объекта:
2. Правообладатель (правообладатели):	2.1. Владелец инвестиционных паев - Закрытый паевой инвестиционный фонд недвижимости "ТрастДиннон-Подмосковный" данные о котором устанавливаются на основании данных дачного участка владельца инвестиционных паев в реестре владельцев инвестиционных паев и счетов дачно-инвестиционных инвестиционных паев.
3. Вид, номер и дата государственной регистрации права:	3.1. Общая доля: собственность, № 50-50-23/166/2014-439 от 28.08.2014
4. Ограничение (обременение) права:	4.1.1. Вид: дата государственной регистрации: 25.02.2016 номер государственной регистрации: 50-50/023-50/999/001/2016-967/2 реквизиты: с 25.02.2016 по 01.12.2027 срок, на который установлено ограничение (обременение) права: 01.12.2027 ипотека в пользу которого установлено ограничение (обременение) права: Закрытое паевое общество "Управляющая компания иРВМ Кипитин", ИНН: 7722563196
4.1.1. Вид: основные государственной регистрации:	Права доверителя по управлению Закрытым паевым инвестиционным фондом недвижимости "Земельный фонд "Солга Подмосковный" зарегистрирован от 18.10.2007, за № 1028494135580 от 18.10.2007. Договор о передаче прав и обязанностей по договору доверительного управления паевым инвестиционным фондом от 07.04.2015 №06/11



5. Договоры, участия в долевой собственности:	не зарегистрировано
6. Бравоупреждения:	отсутствуют
7. Заявления в судебном порядке права требования:	данные отсутствуют
8. Отсутствия возмещения ответственности:	данные отсутствуют
9. Отчеты о исполнении обязательств:	данные отсутствуют

Выписка выдана: Махорных Эдуард Иванович

Сведения, содержащиеся в настоящем документе, являются достоверными (действительными) на дату получения запроса органом, осуществляющим регистрацию недвижимости. В соответствии со статьей 7 Федерального закона от 13 июля 1997 г. № 122-ФЗ "О государственной регистрации прав на недвижимое имущество и сделок с ним" использование сведений, содержащихся в настоящей выписке, осуществляется на основании сведений, содержащихся в государственном информационном ресурсе, который является источником сведений о государственной регистрации недвижимости.

СПЕЦИАЛИСТ ГАВРИДА

И.О.Фамилия, И.О.Имя, И.О.Отчество

подпись

подпись

подпись

подпись

подпись

подпись

подпись

подпись

подпись

подпись

подпись

подпись

подпись

подпись

подпись

подпись

подпись

подпись

подпись

подпись

подпись

подпись

подпись

подпись

подпись

подпись

подпись

подпись

подпись

подпись

подпись

подпись

подпись

подпись

подпись

подпись

ФЕДЕРАЛЬНАЯ СЛУЖБА ГОСУДАРСТВЕННОЙ РЕГИСТРАЦИИ, КАДАСТРА И ИМУЩЕСТВЕННОЙ ОЦЕНКИ НЕДВИЖИМОСТИ

УПРАВЛЕНИЕ ФЕДЕРАЛЬНОЙ СЛУЖБЫ ГОСУДАРСТВЕННОЙ РЕГИСТРАЦИИ, КАДАСТРА И ИМУЩЕСТВЕННОЙ ОЦЕНКИ НЕДВИЖИМОСТИ ПО МОСКОВСКОЙ ОБЛАСТИ

**ВЫПИСКА ИЗ ЕДИННОГО ГОСУДАРСТВЕННОГО РЕЕСТРА ПРАВ НА НЕДВИЖИМОЕ ИМУЩЕСТВО И СДЕЛОК С НИМ**

Дата: 12.03.2016 № 50/023/001/2016-1426

На основании запроса от 10.03.2016 г., поступившего на рассмотрение 10.03.2016 г. сообщается, что в Едином государственном реестре прав на недвижимое имущество и сделок с ним зарегистрировано:

1. Характеристика объекта недвижимости:	объекта недвижимости	50-23-0050384-1080
Кадстровый номер объекта:	(или условный)	50-23-0050384-1080
наименование объекта:		Земельный участок
назначение объекта:		Земли сельскохозяйственного назначения, для дачного строительства с правом возведения жилого дома с правом регистрации проживания в нем
площадь объекта:		875 кв. м
инвентарный номер, автор, дата, вид документа:		
номер для подложном плане:		
адрес (местонахождение) объекта:		Московская область, Раменский район, сельское поселение Рабочее
состав:		
2. Правообладатель (правообладатели):		2.1. Владелец инвестиционных прав - Закрытый паевой инвестиционный фонд «Траст Юнион-Подмосковье» дачный устанавливается на основании данных выписки сведений владельцев инвестиционных прав в реестре владельцев инвестиционных прав и счетов депозитария паевого инвестиционного фонда
3. Вид, номер государственной регистрации права:	и дата регистрации	3.1. Общая долевая собственность, № 50-50-23/171/2014-260 от 28.08.2014
4. Ограничение (обременение) права:		
4.1.1. Вид:		Доверительное управление, Московская область, Раменский район, сельское поселение Рабочее, кад. № 50-23-0050384-1080, Земельный участок, категория земель: земли сельскохозяйственного назначения, разрешенное использование: для дачного строительства с правом возведения жилого дома с правом регистрации проживания в нем, общ. общ. площадь 875 кв. м.
дата государственной регистрации:		25.02.2016
номер государственной регистрации:		50-50/023-50/999/001/2016-9722
реквизиты:		№ 25.02.2016 по 01.12.2027
срок, на который установлено ограничение (обременение) права:		
вид, в пользу которого установлено ограничение (обременение) права:		Закрытие автономное общество «Управляющая компания «ВМ Клиптон», ИНН: 7722563196
основание государственной регистрации:		Правила доверительного управления Закрытым паевым инвестиционным фондом «Траст Юнион-Подмосковье» от 18.10.2007 г. № 1028-04/135580 от 18.10.2007 г. Договор о передаче прав и обязанностей по договору доверительного управления паевым инвестиционным фондом от 07.04.2015 №06/11



15. Договоры участия в долевом строительстве:	не зарегистрировано
16. Грanted права:	отсутствуют
17. Заявленные в судебном порядке права требования:	даные отсутствуют
18. Отсутствия о возмещении владение отсутствуют права:	отсутствуют
19. Отсутствия о наличии решения об административные отсутствуют наказания для государственных и муниципальных нужд:	отсутствуют

Выписка выдана: Михорных Эдуард Иванович

Сведения, содержащиеся в настоящем документе, являются достоверными (дефектными) на дату получения запроса органом, осуществляющим государственную регистрацию прав. В соответствии со статьей 7 Федерального закона от 21 июля 1997 г. №123-ФЗ "О государственной регистрации прав на недвижимое имущество и сделок с ним" использование сведений, содержащихся в настоящей выписке, для целей, не предусмотренных законодательством Российской Федерации, влечет ответственность, предусмотренную законодательством Российской Федерации.

СПЕЦИАЛИСТ РАЙОНА

Иванов Иван Иванович

Иванов И.С.

Подпись (напечатать, выдать и ЛПН) на государственной регистрации прав на недвижимое имущество и сделок с ним: Иванов Иван Иванович, паспорт № 50-03-0050384-1081, дата выдачи 18.10.2007г., место рождения: Московская область, г. Москва, ул. Мухоморова, д. 10, кв. 10. Подпись (напечатать, выдать и ЛПН) на государственной регистрации прав на недвижимое имущество и сделок с ним: Иванов Иван Иванович, паспорт № 50-03-0050384-1081, дата выдачи 18.10.2007г., место рождения: Московская область, г. Москва, ул. Мухоморова, д. 10, кв. 10.

2

ФЕДЕРАЛЬНАЯ СЛУЖБА ГОСУДАРСТВЕННОЙ РЕГИСТРАЦИИ, КАДАСТРА И КАРТОГРАФИИ

УПРАВЛЕНИЕ ФЕДЕРАЛЬНОЙ СЛУЖБЫ ГОСУДАРСТВЕННОЙ РЕГИСТРАЦИИ, КАДАСТРА И КАРТОГРАФИИ ПО МОСКОВСКОЙ ОБЛАСТИ

Выписка из Единого государственного реестра прав на недвижимое имущество и сделок с ним

№ 50/03/001/2016-1413

Дата: 12.03.2016  
На основании запроса от 10.03.2016 г., поступившего на рассмотрение 10.03.2016 г. сообщаем, что в Едином государственном реестре прав на недвижимое имущество и сделок с ним зарегистрировано:

1. Характеристики объекта недвижимости: Квартальный (или условный) номер объекта: наименование объекта: назначение объекта: площадь объекта: инвентарный номер, литеры: этажность (этажи): номер и на оставшем плане: адрес (местоположение) объекта: наименование субъекта собственности:	объекта недвижимости: 50-23-0050384-1081 Земельный участок Земли сельскохозяйственного назначения для дачного строительства с правом возведения жилого дома с правом регистрации проживания в нем 875 кв. м Московская область, Раменский район, с/поселение Рыболовское
2. Права собственности (правообладатели):	2.1. Владелец инвестиционных паев - Закрытый паевой инвестиционный фонд "Недвижимость - ТрастОптима-Подмосковный" данные о котором устанавливаются на основании данных выписки счетов владельца инвестиционных паев в реестре владельцев инвестиционных паев и счетов депо владельцев инвестиционных паев.
3. Вид, номер и дата государственной регистрации права:	3.1. Обшир долевой собственности, № 50-50-03/001/2014-261 от 28.08.2014
4. Отграничение (обременение) права:	4.1.1. Вид: долевой собственности дата государственной регистрации: 25.02.2016 номер государственной регистрации: 50-30/001-50/99/001/2016-974/2 реквизиты: 50-03-0050384-1081 от 11.12.2017 установлено ограничение (обременение) права: лицо, в пользу которого установлено отграничение (обременение) права: основание государственной регистрации: Закрытое акционерное общество "Управляющая компания иРВМ Капитал", ИНН: 7722563196 Правила доверительного управления Закрытым паевым инвестиционным фондом "Недвижимость - Закрытый фонд "Солид Подомосковский" зарегистрированы ФСФР России от 18.10.2007г. № 1028-64135580 от 18.10.2007г. Договор о передаче прав и обязанностей по договору доверительного управления паевым инвестиционным фондом от 07.04.2015 №066/11

1











5. Договор участия в долевой совместной собственности	отсутствует
6. Правопритязание	отсутствует
7. Заявленное в судебном порядке право требования:	данные отсутствуют
8. Отчет о возмещении в данных отсутствуют	отсутствует
9. Отчет о наличии решения об изъятии объекта недвижимости для государственных и муниципальных нужд:	отсутствует

Выписка выдана: Макортом Эдуард Иванович

Сведения, содержащиеся в настоящее время документах, являются актуальными (действующими) на дату получения запроса органами, осуществляющими государственное управление в сфере земельных отношений со статьей 7 Федерального закона от 21.06.2011 № 122-ФЗ "О государственной регистрации прав на недвижимое имущество и сделок с ним". В соответствии с действующим законодательством Российской Федерации, нотариальное удостоверение сделок, содержащихся в настоящее время выписке, осуществляется в соответствии с требованиями и законами, действующими на территории Российской Федерации.

СПЕЦИАЛИСТ ЦАЭРДА

(подпись, наименование должности лица, исполняющего обязанности)



Настоящая выписка выдана по запросу на основании сведений, содержащихся в Едином государственном реестре недвижимости, в соответствии с требованиями статьи 21 Федерального закона от 21.06.2011 № 122-ФЗ "О государственной регистрации недвижимости".

ФЕДЕРАЛЬНАЯ СЛУЖБА ГОСУДАРСТВЕННОЙ РЕГИСТРАЦИИ, КАДАСТРА И КАРТОГРАФИИ  
 УПРАВЛЕНИЕ ФЕДЕРАЛЬНОЙ СЛУЖБЫ ГОСУДАРСТВЕННОЙ РЕГИСТРАЦИИ, КАДАСТРА И КАРТОГРАФИИ ПО МОСКОВСКОЙ ОБЛАСТИ  
**ВЫПИСКА ИЗ ЕДИННОГО ГОСУДАРСТВЕННОГО РЕЕСТРА ПРАВ НА НЕДВИЖИМОЕ ИМУЩЕСТВО И СЛЕДЮК С НИМ**  
 Дата: 12.02.2016 г. № 50/023/001/2016-777

На основании запроса от 11.02.2016 г., поступившего на рассмотрение 11.02.2016 г. сообщаем, что в Едином государственном реестре прав на недвижимое имущество и сделок с ним зарегистрировано:

1. Характеристика объекта недвижимости: Кварталный (нап. условный) номер объекта: наименование объекта: назначение объекта: площадь объекта: инвентарный номер, литер, этажности (этажи): номер на поэтажном плане: адрес (адресное наименование) объекта: наименование участка: состав:	объекта недвижимости: 50-23-0050384/1086 Земельный участок: Земли сельскохозяйственного назначения, для дачного строительства с правом возведения жилого дома с площадью регистрации проживания в нем 1115 кв. м Московская область, Раменский район, сельское поселение Рыболовское
2. Правообладатель (правообладатели):	2.1. Выпущены инвестиционных паев "Закрываемай пайевой инвестиционной фонд недвижимосты "РосЕЮнбург-Подмосковье" данные о которых опубликованы на основании данных публичных счетов владельцев инвестиционных паев в реестре владельцев инвестиционных паев и счетов депо владельцев инвестиционных паев.
3. Вид, номер государственной регистрации права:	3.1. Юридическое лицо, объект недвижимости, № 50-50-001/2016/014-266 от 28.08.2014
4. Ограничение (обременение) права:	4.1.1. Инд. Договорительное управление, Московская область, Раменский район, сельское поселение Рыболовское, вид № 50-23-0050384/1086, Земельный участок, литеры/участки: земли сельскохозяйственного назначения, разрешенное использование: для дачного строительства с правом возведения жилого дома с правами регистрации проживания в нем, обща площадь 1115 кв. м
4.1.1. Инд. дата государственной регистрации: номер государственной регистрации: срок, на который установлено ограничение (обременение) права: лицо, в пользу которого установлено ограничение (обременение) права: обременение (обременение) права: основание государственной регистрации:	50-50/023-50/999/001/2016-391/2 с 01.02.2016 по 01.12.2027 Земитное общество "Управляющая компания «ВМ-Капитал», ИНН: 77225643196 Правила доверительного управления Закрытым паевым инвестиционным фондом недвижимости "Земельный фонд "Солд Подмосковья" зарегистрирован ФССФР от 18.10.2007, № 1028-54133580 от 18.10.2007. Договор о передаче прав и обязанностей по договору доверительного управления паевым инвестиционным фондом от 07.04.2015 №06/11



5. Договоры участия в долевом строительстве:	зарегистрированы
6. Правовые акты:	отсутствуют
7. Заявления в суд:	данное отсутствует
8. Статус о возбуждении исполнительного производства:	данное отсутствует
9. Статус о наличии решения об аресте имущества:	данное отсутствует

Выписка выдана: Макорных Эльвир

Сведения, содержащиеся в настоящем документе, являются достоверными (действительными) на дату получения запроса органом, осуществляющим выдачу выписки, в соответствии с требованиями статьи 7 Федерального закона от 21.07.2015 № 218-ФЗ "О государственном кадастре недвижимости" и статьи 11 Федерального закона от 21.07.2015 № 218-ФЗ "О государственном кадастре недвижимости". Сведения, содержащиеся в настоящем документе, являются достоверными (действительными) на дату получения запроса органом, осуществляющим выдачу выписки, в соответствии с требованиями статьи 7 Федерального закона от 21.07.2015 № 218-ФЗ "О государственном кадастре недвижимости" и статьи 11 Федерального закона от 21.07.2015 № 218-ФЗ "О государственном кадастре недвижимости". Сведения, содержащиеся в настоящем документе, являются достоверными (действительными) на дату получения запроса органом, осуществляющим выдачу выписки, в соответствии с требованиями статьи 7 Федерального закона от 21.07.2015 № 218-ФЗ "О государственном кадастре недвижимости" и статьи 11 Федерального закона от 21.07.2015 № 218-ФЗ "О государственном кадастре недвижимости".

СПЕЦИАЛИСТ ЦАРАФИЯ

Исполнитель:  **Царафия И.С.**  
 Подпись: 

ФЕДЕРАЛЬНАЯ СЛУЖБА ГОСУДАРСТВЕННОЙ РЕГИСТРАЦИИ, КАДАСТРА И КАРТОГРАФИИ

УПРАВЛЕНИЕ ФЕДЕРАЛЬНОЙ СЛУЖБЫ ГОСУДАРСТВЕННОЙ РЕГИСТРАЦИИ, КАДАСТРА И КАРТОГРАФИИ ПО МОСКОВСКОЙ ОБЛАСТИ

**ВЫПИСКА ИЗ ЕДИННОГО ГОСУДАРСТВЕННОГО РЕЕСТРА ПРАВ НА НЕДВИЖИМОЕ ИМУЩЕСТВО И СЛЕДОК С НИМ**

Дата: 13.02.2016

№ 50/023/001/2016-1029

На основании запроса от 11.02.2016 г., поступившего на рассмотрение 11.02.2016 г. сообщаем, что в Едином государственном реестре прав на недвижимое имущество и сделок с ним зарегистрировано:

1. Характеристики объекта недвижимости:	объекта недвижимости:	50-23-0050384-1090
Кадстровый номер объекта:	(или условный) номер объекта:	50-23-0050384-1090
наименование объекта:	Земельный участок	
назначение объекта:	Земли сельскохозяйственного назначения для дачного строительства с правом возведения жилого дома с правом регистрации проживания в нем	
площадь объекта:	1 000 кв. м	
инвентарный номер, литер:		
этажность (этаж):		
номера на поэтажном плане:		
адрес (адресо-помещение) объекта:	Московская область, Раменский район, сельское поселение Рыболовское	
состав:		
2. Правообладатель (правообладатели):	2.1. Владелец инвестиционных паев - Закрытый паевой инвестиционный фонд недвижимости "Траст Юнион- Подомосковский" далее о котором устанавливается на основании данных анамнестического владения инвестиционных паев в реестре единых инвестиционных паев и счетов депо владельцев инвестиционных паев.	
3. Вид, номер и дата государственной регистрации права:	3.1. Общая доля собственности, № 50-50-23/171/2014-270 от 02.09.2014	
4. Ограничение (обременение) права:	4.1.1. Вид: Договорное управление, Московская область, Раменский район, сельское поселение Рыболовское, к/д. № 50-23-0050384-1090, Земельный участок, категория земель: земли сельскохозяйственного назначения, разрешенное использование: для дачного строительства с правом возведения жилого дома с правом регистрации проживания в нем, общая площадь 1 000 кв. м	
дата государственной регистрации:	09.02.2016	
номер государственной регистрации:	50-50/023-50/999/001/2016-80272	
срок, на который установлено ограничение (обременение) права:	с 09.02.2016 до 21.01.2027	
лицо, в пользу которого установлено ограничение (обременение) права:	Закрытое акционерное общество "Управляющая компания" Р/ВМ Кипитин, ИНН: 7723631968	
основание государственной регистрации:	Правом доверительного управления Закрытым паевым инвестиционным фондом недвижимости "Земельный фонд "Солид Подомосковский" зарегистрированном ФСФР России 18.10.2007г. за № 102К-04135580 от 18.10.2007г.	
	Договор о передаче прав и обязанностей по договору доверительного управления паевым инвестиционным фондом от 07.04.2015 №06/11	







5. Договоры участия в долевом строительстве:	не зарегистрированы
6. Правообладатели:	отсутствуют
7. Заявленные в судебном порядке права требования:	даннные отсутствуют
8. Отсутствия о доужении в данные отсутствуют	отсутствуют
9. Отметка о наличии решения областного суда по искам граждан, проживающих в многоквартирных домах:	отсутствует

Выписка выдана: Малютин Александр

Сведения, содержащиеся в настоящем документе, являются достоверными (действительными) на дату получения запроса органом, осуществляющим государственное регулирование регистрационной деятельности со статьей 7 Федерального закона от 21.06.2007 г. № 22-ФЗ "О государственной регистрации прав на недвижимое имущество и сделок с ним" исключение составляют сведения, содержащиеся в настоящих выписке, сформированной в форме, которая наносит ущерб правам и законным интересам третьих лиц, а также сведения, которые являются государственной тайной в соответствии с законодательством Российской Федерации.

СПЕЦИАЛИСТ ЦАДР РАДА

Специалист по государственной регистрации

Александр Малютин



Примечание: выписка выдана по № 71 на основании предоставления в органы государственной власти, органы местного самоуправления информации о наличии государственной регистрации права в Едином государственном реестре недвижимости в соответствии с Федеральным законом от 21.06.2007 г. № 22-ФЗ "О государственной регистрации прав на недвижимое имущество и сделок с ним" исключение составляют сведения, содержащиеся в настоящих выписке, сформированной в форме, которая наносит ущерб правам и законным интересам третьих лиц, а также сведения, которые являются государственной тайной в соответствии с законодательством Российской Федерации.

ФЕДЕРАЛЬНАЯ СЛУЖБА ГОСУДАРСТВЕННОЙ РЕГИСТРАЦИИ, КАДАСТРА И КАРТОГРАФИИ  
УПРАВЛЕНИЕ ФЕДЕРАЛЬНОЙ СЛУЖБЫ ГОСУДАРСТВЕННОЙ РЕГИСТРАЦИИ, КАДАСТРА И КАРТОГРАФИИ ПО МОСКОВСКОЙ ОБЛАСТИ  
**ВЫПИСКА ИЗ ЕДИННОГО ГОСУДАРСТВЕННОГО РЕЕСТРА ПРАВ НА НЕДВИЖИМОЕ ИМУЩЕСТВО И СДЕЛОК С НИМ**  
Дата: 13.07.2016 № 50/023/001/2016-932  
На основании запроса от 11.07.2016 г., поступившего на рассмотрение 11.07.2016 г. сообщаем, что в Едином государственном реестре прав на недвижимое имущество и сделок с ним зарегистрировано:

1. Характеристики объекта	объекта недвижимости:	Квартал (или участок) 50-23/005/0384/1092
наименование объекта:	Земельный участок	
наименование объекта:	Земли сельскохозяйственного назначения, для дачного строительства с правом возведения жилого дома с площадью участка 1 001 кв. м	
наименование объекта:	инвестиционный номер, литер, номер на поставленном плане:	
наименование объекта:	этажность (этаж):	
наименование объекта:	номер на поставленном плане:	
наименование объекта:	адрес (местоположение) объекта:	Московская область, Раменский район, сельское поселение Раболовское
наименование объекта:	свойств:	
наименование объекта:	2.1. Вид/виды недвижимости (правообладатели):	2.1. Видовый инвестиционный фонд недвижимости "ТрастЮнион-Позитивный" данные о которых устанавливаются на основании данных выписки с Единого государственного реестра прав на недвижимое имущество и сделок с имуществом инвестиционных паев и счетов депозитных инвестиционных паев.
наименование объекта:	3. Вид, номер и дата государственной регистрации права:	3.1. Общая долевая собственность, № 50-50-023/17/2014-272 от 02.09.2014
наименование объекта:	4. Ограничение (обременение) права:	
наименование объекта:	4.1.1. Вид:	Доверительное управление, Московская область, Раменский район, сельское поселение Раболовское, кат. № 50-23/005/0384/1092, Земельный участок, категория земель: земли сельскохозяйственного назначения, разрешенное использование: для дачного строительства с правом возведения жилого дома с правом регистрации проживания в нем, общая площадь 1 001 кв. м
наименование объекта:	дата государственной регистрации:	04.02.2016
наименование объекта:	номер государственной регистрации:	50-50/023-50/99/001/2016-448/2
наименование объекта:	реквизиты:	
наименование объекта:	срок, на который установлено ограничение (обременение) права:	с 04.02.2016 по 01.12.2027
наименование объекта:	лицо, в пользу которого установлено ограничение (обременение) права:	Закрытое акционерное общество "Управляющая компания «РВМ Капитал», ИНН: 7722563196
наименование объекта:	основание государственной регистрации:	Принятия доверительного управления Закрытым паевым инвестиционным фондом недвижимости "Земельный фонд "Солга Недвижимость" зарегистрированном в РФ от 18.10.2007; № 1028-94135380 от 18.10.2007;
наименование объекта:	договор о передаче прав и обязанностей по договору доверительного управления паевыми инвестиционными фондом от 07.04.2015 №66/11	



5. Договор участия в долевом строительстве	отсутствует
6. Протокол собрания собственников:	отсутствует
7. Завершение в судебном порядке права требования:	отсутствует
8. Отметка о возведении владение отсутствуют	отсутствует
9. Отметка о наличии решения об одностороннем отказе от участия в долевом строительстве и/или о выделении доли в натуре:	отсутствует

Выписка выдана: Макоротых Эльвир

Сведения, содержащиеся в настоящем документе, являются достоверными (действительными) на дату получения запроса органом, осуществляющим государственную регистрацию права. В соответствии со статьей 7 Федерального закона от 21 июля 1997 г. № 122-ФЗ "О государственной регистрации прав на недвижимое имущество и сделок с ним" использование сведений, содержащихся в настоящем выписке, допускается для целей, которые несут ущерб правам и законным интересам правообладателей, за исключением случаев, предусмотренных законодательством Российской Федерации.

СПЕЦИАЛИСТ РАЙОНА

Макоротых Эльвир

Макоротых Эльвир

Идентификационный номер налогоплательщика (ИНН) для осуществления государственной регистрации права: 50/023/001/2016-810  
 Регистрационный номер документа: 50/023/001/2016-810  
 Дата выдачи: 13.02.2016  
 Место выдачи: Московская область, Раменский район, с/поселение Рыболовское

2

ФЕДЕРАЛЬНАЯ СЛУЖБА ГОСУДАРСТВЕННОЙ РЕГИСТРАЦИИ, КАДАСТРА И КАРТОГРАФИИ  
 УПРАВЛЕНИЕ ФЕДЕРАЛЬНОЙ СЛУЖБЫ ГОСУДАРСТВЕННОЙ РЕГИСТРАЦИИ, КАДАСТРА И КАРТОГРАФИИ ПО МОСКОВСКОЙ ОБЛАСТИ  
**ВЫПИСКА ИЗ ЕДИННОГО ГОСУДАРСТВЕННОГО РЕЕСТРА ПРАВ НА НЕДВИЖИМОЕ ИМУЩЕСТВО И СДЕЛОК С НИМ**  
 № 50/023/001/2016-810  
 Дата 13.02.2016  
 На основании запроса от 11.02.2016 г., поступившего на рассмотрение 11.02.2016 г., сообщаем, что в Едином государственном реестре прав на недвижимое имущество и сделок с ним зарегистрировано:

1. Характеристика недвижимости:	объекта недвижимости:	50-23-0050384-1098
Кадастровый номер объекта:	(или условный):	
наименование объекта:	Земельный участок	
назначение объекта:	Земли сельскохозяйственного назначения, для дачного строительства с правом возведения жилого дома с правом регистрации проживания в нем	
площадь объекта:	1105 кв. м	
инвентарный номер, литер:		
номер на позитивном плане:		
адрес (местоположение) объекта:	Московская область, Раменский район, с/поселение Рыболовское	
ссылка:		
2. Правообладатель (правообладатели):	2.1. Владелец инвестиционных паев - Закрытый паевой инвестиционный фонд, не являющийся "Гринвич-Оффшор-Портофель" данные о котором устанавливаются на основании данных ликвидационного баланса инвестиционных паев в реестре владельцев инвестиционных паев и счетов депо владельцев инвестиционных паев.	
3. Вид, номер и дата государственной регистрации права:	3.1. Общедолевая собственность, № 50-50-23/171/2014-278 от 29.08.2014	
4. Ограничение (ограничения) права:		
4.1.1. Вид:	Доверительное управление. Московская область, Раменский район, с/поселение Рыболовское, кадастровый № 50-23-0050384-1098. Земельный участок, категория земель - сельхозназначенный, назначение - рекреационное использование: для дачного строительства с правом возведения жилого дома с правом регистрации проживания в нем, общая площадь - 1105 кв. м.	
дата государственной регистрации:	01.02.2016	
номер государственной регистрации:	50-50/023-50/999/001/2016-393/2	
номер, на который установлено ограничение (ограничения) права:	с 01.02.2016 по 01.12.2027	
наименование ограничения (ограничения) права:	Закрытое акционерное общество "Управляющее общество «РВМ Капитал», ИНН: 772363196	
лицо, в пользу которого установлено ограничение (ограничения) права:	Правила доверительного управления Закрытым паевым инвестиционным фондом "Совладелец" зарегистрированы в Едином государственном реестре прав на недвижимое имущество и сделок с ним, № 50/023/001/2016-810 от 18.10.2007г. за № 1028-944135580 от 18.10.2007г.	
основание государственной регистрации:	Договор о передаче прав и обязанностей по договору доверительного управления паевым инвестиционным фондом от 07.04.2015 №06/11	

1









5. Договоры участия в долевом строительстве	не зарегистрировано
6. Правообстояние:	отсутствует
7. Заявленные в судебном порядке права требования:	данные отсутствуют
8. Отчеты о погашении задолженности по отношению зарегистрированного права:	данные отсутствуют
9. Отчеты о наличии решения об изъятии объекта недвижимости для государственных и муниципальных нужд:	данные отсутствуют

Выписка выдана: Махортык Эдуард Иванович

Сведения, содержащиеся в настоящем документе, являются вступившими в силу (действующими) на дату получения запроса органом, осуществляющим государственную регистрацию прав. В соответствии со статьей 7 Федерального закона от 29.08.1997 г. №122-ФЗ "О государственной регистрации прав на недвижимое имущество и сделок с ним" использование сведений, содержащихся в настоящем выписке, осуществляется при и в форме, которые не могут причинить ущерб правам и законным интересам правообладателей, в том числе, ответственность, предусмотренную законодательством Российской Федерации.

СПЕЦИАЛИСТ РАЙОНА  
Иванович Эдуард Иванович

Иванович Эдуард Иванович  
Специалист И.С.

Изготовлен выпиской Махортык Эдуард Иванович в соответствии с требованиями Федерального закона от 29.08.1997 г. №122-ФЗ "О государственной регистрации прав на недвижимое имущество и сделок с ним" и в форме, которые не могут причинить ущерб правам и законным интересам правообладателей, в том числе, ответственность, предусмотренную законодательством Российской Федерации.

1. Характеристики объекта недвижимости:	объекта недвижимости:	
Кадастровый номер объекта:	(или условный) 50-23-0050384:1107	
наименование объекта:	Земельный участок	
назначение объекта:	Земельный участок с правом возведения жилого дома с правом регистрации проживания в нем	
площадь объекта:	1 000 кв. м	
инвентарный номер, литер:		
этажность (этаж):		
номер на поэтажном плане:		
адрес (местонахождение) объекта:	Московская область, Раменский район, сельское поселение Рыболовское	
подвал:		
2. Правообладатели (правообладатели):	2.1. Владельцы инвестиционных паев - Закрытый паевой инвестиционный фонд недвижимости "Тристантон-Полосовский" данные о которых устанавливаются на основании данных реестров счетов владельца инвестиционных паев в реестре владельцев инвестиционных паев и счетов депо владельцев инвестиционных паев.	
3. Вид, номер и дата государственной регистрации права:	3.1. Община долевого участия, № 50-50-04-02/2016-04-02/2016	
4. Организация (обременение) права:		
4.1.1. Вид:	Доверительное управление, Московская область, Раменский район, сельское поселение Рыболовское, кадастровый номер 50-23-0050384:1107, Земельный участок, категория земель - Земли сельскохозяйственного назначения, разрешенное использование для дачного строительства, с правом возведения жилого дома с правом регистрации проживания в нем, общая площадь 1 000 кв. м	
дата государственной регистрации:	04.02.2016	
номер государственной регистрации:	50-50/023-50/999/001/2016-491/2	
срок, на который установлено ограничение (обременение) права:	с 21.01.2016 по 01.12.2027	
основание государственной регистрации:	Закрытое акционерное общество "Уралинтоша компания" ОГРН/ИНН: 7725463196	
основание государственной регистрации:	Правла доверительного управления Закрытым паевым инвестиционным фондом недвижимости "Земельный фонд "Солнц. Палосовский" зарегистрирован ФНС РФ 18.10.2007г. № 18.10.2007г. № 1028-04/135580 от 18.10.2007г.	
основание государственной регистрации:	Договор о передаче прав и обязанностей по договору доверительного управления паевым инвестиционным фондом от 07.04.2015 №06/11	

ФЕДЕРАЛЬНАЯ СЛУЖБА ГОСУДАРСТВЕННОЙ РЕГИСТРАЦИИ, КАДАСТРА И КАРТОГРАФИИ  
УПРАВЛЕНИЕ ФЕДЕРАЛЬНОЙ СЛУЖБЫ ГОСУДАРСТВЕННОЙ РЕГИСТРАЦИИ, КАДАСТРА И КАРТОГРАФИИ ПО МОСКОВСКОЙ ОБЛАСТИ  
ВЫПИСКА ИЗ ЕДИННОГО ГОСУДАРСТВЕННОГО РЕЕСТРА ПРАВ НА НЕДВИЖИМОЕ ИМУЩЕСТВО И СДЕЛОК С НИМ  
Дата: 13.02.2016 № 50/023/001/2016-988  
На основании запроса от 11.02.2016 г., поступившего на рассмотрение 11.02.2016 г. сообщается, что в Едином государственном реестре прав на недвижимое имущество в сведениях зарегистрировано:





5. Договоры участия в долевом строительстве:	отсутствуют
6. Претензии:	отсутствуют
7. Заявления в арбитраж порядке иная требования:	отсутствуют
8. Отсутствия о нарушении в данных отчетах:	отсутствуют
9. Отсутствия о наличии решения об изъятии объекта недвижимости для государственных и муниципальных нужд:	отсутствуют

Выписка выдана: Макортык Эльвир

Сведения, содержащиеся в настоящем документе, являются актуальными (действительными) на дату получения запроса органами, осуществляющими государственную регистрацию права в соответствии со статьей 7 Федерального закона от 27 июля 1997 г. №122-ФЗ "О государственной регистрации прав на недвижимое имущество и сделок с ним", использование сведений, содержащихся в настоящем выписке, осуществляется для целей, которые прямо указаны в законе и законных интересах, предусмотренных в законе, ответственность, предусмотренную законодательством Российской Федерации.

СПЕЦИАЛИСТ ЦАДРОВА

Исполнитель: специалист ЦАДРОВА

Исполнитель: специалист ЦАДРОВА

Этот документ является копией из Единого государственного реестра недвижимости и не несет юридической ответственности. Для получения информации о состоянии объектов недвижимости в Едином государственном реестре недвижимости обратитесь к оператору Единого государственного реестра недвижимости по телефону: 8 (800) 100-70-10.

ФЕДЕРАЛЬНАЯ СЛУЖБА ГОСУДАРСТВЕННОЙ РЕГИСТРАЦИИ, КАДАСТРА И КАРТОГРАФИИ

УПРАВЛЕНИЕ ФЕДЕРАЛЬНОЙ СЛУЖБЫ ГОСУДАРСТВЕННОЙ РЕГИСТРАЦИИ, КАДАСТРА И КАРТОГРАФИИ ПО МОСКОВСКОЙ ОБЛАСТИ

**ВЫПИСКА ИЗ ЕДИННОГО ГОСУДАРСТВЕННОГО РЕЕСТРА ПРАВ НА НЕДВИЖИМОЕ ИМУЩЕСТВО И СДЕЛОК С НИМ**

Дата: 13.02.2016 № 50/023/001/2016-786

На основании запроса от 11.02.2016 г., поступившего на рассмотрение 11.02.2016 г. сообщается, что в Едином государственном реестре прав на недвижимое имущество и сделок с ним зарегистрировано:

1. Характеристики объекта недвижимости:	объекта недвижимости:	50-23-0050384-1110
Категория (или условный) номер объекта:		Земельный участок
наименование объекта:		Земли сельскохозяйственного назначения, для дачного строительства с правом возведения жилого дома с правом регистрации проживания в нем
назначение объекта:		1 039 кв. м
площадь объекта:		
инвентарный номер, литер:		
помощь по постановке плана:		
уникальность (этаж):		
адрес (местоположение) объекта:		Московская область, Раменский район, сельское поселение Раменское
состав:		
2. Правообладатели (правообладатели):		2.1. Владельцы инвестиционных паев - Закрытый паевой инвестиционный фонд «Земельный Траст Юнион-Подмосковный» данные о котором устанавливаются на основании данных кадастров, счетов владельцев инвестиционных паев в реестре владельцев инвестиционных паев и счетов депозитария инвестиционных паев.
3. Вид, номер и дата государственной регистрации права:		3.1. Общая долевая собственность, № 50-50-01.02.2016/23/17/2014-286 от 29.08.2014
4. Описание (обременение) права:		
4.1.1. Вид:		Доверительное управление, Московская область, Раменский район, сельское поселение Раменское, кад. № 50-23-0050384-1110, Земельный участок, категория земель: земли сельскохозяйственного назначения, разрешенное использование: для дачного строительства с правом возведения жилого дома с правом регистрации проживания в нем, общая площадь 1 039 кв. м
дата государственной регистрации:		01.02.2016
номер государственной регистрации:		50-50/023-50/99/001/2016-417/2
срок, на который установлено отграничение (обременение) права:		с 01.02.2016 по 01.12.2027
основание государственной регистрации:		Закрытое акционерное общество «Управляющая компания «ВМ Капитал», ИНН: 7722563196
основание государственной регистрации:		Правила доверительного управления Закрытым паевым инвестиционным фондом «Земельный Траст Юнион-Подмосковный» зарегистрированы ФССФ России от 10.2007 г. № 1028-94/35580 от 18.10.2007.
		Договор о передаче прав и обязанностей по договору доверительного управления паевым инвестиционным фондом от 07.04.2015 №06/11



5. Договоры участия в долевом строительстве:	отсутствуют
6. Привлечение в строительство:	отсутствуют
7. Заключения в судебном порядке права требования:	данные отсутствуют
8. Отметка о поджогах в отношении зарегистрированного права:	данные отсутствуют
9. Отметка о наличии решения об изъятии объекта недвижимости для государственных и муниципальных нужд:	данные отсутствуют

Выписка выдана: Микортык Эдуард

Сведения, содержащиеся в настоящем документе, являются актуальными (действительными) на дату получения запроса органами, осуществляющими государственную регистрацию права в соответствии со статьей 7 Федерального закона от 21 июля 1997 г. № 122-ФЗ "О государственной регистрации прав на недвижимое имущество и сделок с ним". Использование сведений, содержащихся в настоящей выписке, осуществляется под ответственностью пользователя. Права и законным интересам третьих лиц не подлежат защите, ответственность, предусмотренную законодательством Российской Федерации.

СПЕЦИАЛИСТ ЦАФРВА

Иванов Иван Иванович

Подписано в соответствии с требованиями к электронной подписи, установленными в соответствии с Федеральным законом от 06.04.2011 № 63-ФЗ "Об электронной подписи" и Федеральным законом от 07.02.2016 № 23-ФЗ "О государственной регистрации недвижимости".

Иванов Иван Иванович

Иванов Иван Иванович

ФЕДЕРАЛЬНАЯ СЛУЖБА ГОСУДАРСТВЕННОЙ РЕГИСТРАЦИИ, КАДАСТРА И КАРТОГРАФИИ

УПРАВЛЕНИЕ ФЕДЕРАЛЬНОЙ СЛУЖБЫ ГОСУДАРСТВЕННОЙ РЕГИСТРАЦИИ, КАДАСТРА И КАРТОГРАФИИ ПО МОСКОВСКОЙ ОБЛАСТИ

ВЫПИСКА ИЗ ЕДИННОГО ГОСУДАРСТВЕННОГО РЕЕСТРА ПРАВ НА НЕДВИЖИМОЕ ИМУЩЕСТВО И СДЕЛОК С НИМ

Дата: 13.02.2016 № 50/023/001/2016-6-800

На основании запроса от 11.02.2016 г. поспешившего на рассмотрение 11.02.2016 г. сообщается, что в Едином государственном реестре прав на недвижимое имущество и сделок с ним зарегистрировано:

1. Характеристики объекта недвижимости:	объекта недвижимости:	50/23/0050384/1112
Кадастровый номер объекта:	(вид условный)	50/23/0050384/1112
Наименование объекта:	Земельный участок	
Назначение объекта:	Земли сельскохозяйственного назначения, для дачного строительства с правом возведения жилого дома с правом регистрации проживания в нем	
площадь объекта:	1 084 кв. м	
инвентарный номер, литер:		
этажность (этаж):		
номер на поэтажном плане:		
адрес (квотоможение) объекта:	Московская область, Раменский район, сельское поселение Рыболовское	
состояние:		
2. Правообладатель (правообладатели):	2.1. Владелец инвестиционных паев - Закрытый паевой инвестиционный фонд недвижимости "ТрастОнион- Подосека" данные о котором устанавливаются на основании данных лицевых счетов владельца инвестиционных паев в реестре владельцев инвестиционных паев и счетов депо владельцев инвестиционных паев	
3. Вид, номер и дата государственной регистрации:	3.1. Обица долевая собственность, № 50-50/023/2014-172 от 25.11.2014	
4. Ограничение (обременение) права:		
4.1.1. Вид:	Доверительное управление, Московская область, Раменский район, сельское поселение Рыболовское, када. № 50-23/0050384/1112, Земельный участок, категория земель: земли сельскохозяйственного назначения, разрешенное использование: для дачного строительства с правом возведения жилого дома с правом регистрации проживания в нем, общая площадь 1 084 кв. м	
дата государственной регистрации:	01.02.2016	
номер государственной регистрации:	50-50/023-50/99/001/2016-6-800/2	
срок, на который установлено ограничение (обременение) права:	срок не определен	
установлено ограничение (обременение) права:	Закрытое акционерное общество "Управляющая компания «РВМ Капитал», ИНН: 772363196	
вид, в пользу которого установлено ограничение (обременение) права:	Правом доверительного управления Закрытым паевым инвестиционным фондом недвижимости "Закрытый паевой инвестиционный фонд "ТрастОнион-Подосека" от 18.10.2007; № 18.10.2007; № 1028-94/135580	
основание государственной регистрации:	Договор о передаче прав и обязанностей по договору доверительного управления паевым инвестиционным фондом от 07/04/2015 №06/11	

5. Договоры участия в долевом строительстве:	отсутствуют
6. Исполнительные листы:	отсутствуют
7. Заключения в судебном порядке:	иные отсутствуют
8. Отсутствия о поданных в суд исках:	иные отсутствуют
9. Отсутствия о принятии решения об изъятии объектов недвижимости для государственных и муниципальных нужд:	иные отсутствуют

Выписка выдана: Махорных Эльзир

Сведения, содержащиеся в настоящем документе, являются действительными (действительными) на дату получения запроса органом, осуществляющим государственную регистрацию прав в соответствии со статьей 7 Федерального закона от 21 июля 1997 г. №122-ФЗ "О государственной регистрации прав на недвижимое имущество и сделок с ним" использованием сведений, содержащихся в настоящей выписке, следовательно, для в форме, которые являются ущерб прав и законным интересам третьих лиц, следовательно, ответственность, предусмотренную законодательством Российской Федерации, несет:

СЛЕДОВАТЕЛЬ РАВВИД

Имя, фамилия, отчество, должность, место работы, наименование организации, контактные данные

Полное наименование выдано на бланке для государственной регистрации и выдачи документов, содержащих сведения о государственной регистрации прав, в соответствии с требованиями к документам, содержащим сведения о государственной регистрации прав, утвержденными постановлением Правительства Российской Федерации от 21 июля 1997 г. №122-ФЗ "О государственной регистрации прав на недвижимое имущество и сделок с ним" и постановлением Правительства Российской Федерации от 21 июля 1997 г. №122-ФЗ "О государственной регистрации прав на недвижимое имущество и сделок с ним".



ФЕДЕРАЛЬНАЯ СЛУЖБА ГОСУДАРСТВЕННОЙ РЕГИСТРАЦИИ, КАДАСТРА И КАРТОГРАФИИ  
 УПРАВЛЕНИЕ ФЕДЕРАЛЬНОЙ СЛУЖБЫ ГОСУДАРСТВЕННОЙ РЕГИСТРАЦИИ, КАДАСТРА И КАРТОГРАФИИ ПО МОСКОВСКОЙ ОБЛАСТИ  
**ВЫПИСКА ИЗ ЕДИННОГО ГОСУДАРСТВЕННОГО РЕЕСТРА ПРАВ НА НЕДВИЖИМОЕ ИМУЩЕСТВО И СЛЕДОК С НЕМ**  
 Дата: 12.02.2016 № 50/02/3/001/2016-763  
 На основании запроса от 11.02.2016 г., поступившего на рассмотрение 11.02.2016 г. сообщается, что в Едином государственном реестре прав на недвижимое имущество и сделок с ним зарегистрировано:

1. Характеристики объекта недвижимости (инициативный номер объекта):	50/23/0050384/1113
наименование объекта:	Земельный участок
назначение объекта:	Земли сельскохозяйственного назначения, для дачного строительства с правом возведения жилого дома с прилегающей территорией в нем
площадь объекта:	1 120 кв. м
инвентарный номер, шифр:	
номера на поэтажном плане:	
адрес (необязательно): объект:	Московская область, Раменский район, сельское поселение Рыболовское
СОСТАВ:	
2. Правовая база (правообладатели):	2.1. Имущественные инвестиционные паи - Закрытый паевой инвестиционный фонд недвижимости "ТриумфЛинн-Нодосознани" данные о которых устанавливаются на основании данных липовых счетов владельцев инвестиционных паев в реестре владельцев инвестиционных паев и счетов депозитария инвестиционных паев.
3. Вид, номер и дата государственной регистрации права:	3.1. Общий долевой собственности, № 50-50/02/2016/014 от 21.11.2014
4. Ограничение (обременение):	4.1.1. вид: Договорное ипотечное обременение Управляющей организацией, Московская область, Раменский район, сельское поселение Рыболовское, код № 50/23/0050384/1113. Земельный участок, категория земель: "земли сельскохозяйственного назначения, разрешенное использование: для дачного строительства с правом возведения жилого дома с прилегающей территорией в нем, обща площадью 1 120 кв. м, кадастровый номер 50/02/001/2016-385/2 4.1.2. вид: ипотека дата государственной регистрации: 01.02.2016 номер государственной регистрации: 50-50/023-50/999/001/2016-385/2 срок: на который установленно ограничение (обременение) права: с 01.02.2016 по 01.12.2027 вид, в пользу которого установленно ограничение (обременение) права: Закрытое ипотечное обременение Управляющей организацией «ФВМ Капитал», ИНН: 7725653196 основание государственной регистрации: Правила доверительного управления Закрытым паевым инвестиционным фондом недвижимости "Земельный фонд "Солд Помосознани" зарегистрирован ФСОФР России от 18.10.2007г. № 1028-94/135580 от 18.10.2007г. Договор о передаче права и обязанности по договору доверительного управления паевым инвестиционным фондом от 07.04.2015 №866/11

5. Договоры участия в долевой собственности:	зарегистрировано
6. Правоприменение:	отсутствуют
7. Завладение в судебном порядке права собственности:	данные отсутствуют
8. Отмена о возращении в отношении зарегистрированного права:	данные отсутствуют
9. Отмена о наложении пени или штрафа на объект недвижимости для государственных и муниципальных нужд:	данные отсутствуют

Выписка выдана: Мухомных Эдуард

Сведения, содержащиеся в настоящем документе, являются актуальными (действительными) на дату получения запроса органом, осуществляющим государственную регистрацию прав. В соответствии со статьей 7 Федерального закона от 21 июля 1997 г. №122-ФЗ "О государственной регистрации прав на недвижимое имущество и сделок с ним" использование сведений, содержащихся в настоящем выписке, при оформлении или в форме, которая наносит ущерб правам и законным интересам правообладателей, влечет ответственность, предусмотренную законодательством Российской Федерации.

СВЕДЕИТЕЛЬСТВО РАЙОНА



Куркина М.С.  
Уполномоченный

Получено: Мухомных Эдуард на 07.02.2016 г. в 17:17:20. Документ зарегистрирован в Едином государственном реестре недвижимости Московской области в Едином государственном реестре недвижимости Московской области. Дата: 07.02.2016. №: 50/023/001/2016-6-8/06

ФЕДЕРАЛЬНАЯ СЛУЖБА ГОСУДАРСТВЕННОЙ РЕГИСТРАЦИИ, КАДАСТРА И КАРТОГРАФИИ  
УПРАВЛЕНИЕ ФЕДЕРАЛЬНОЙ СЛУЖБЫ ГОСУДАРСТВЕННОЙ РЕГИСТРАЦИИ, КАДАСТРА И КАРТОГРАФИИ ПО МОСКОВСКОЙ ОБЛАСТИ  
ВЫПИСКА ИЗ ЕДИННОГО ГОСУДАРСТВЕННОГО РЕЕСТРА ПРАВ НА НЕДВИЖИМОЕ ИМУЩЕСТВО И СДЕЛОК С НИМ  
Дата: 13.02.2016 № 50/023/001/2016-6-8/06  
На основании запроса от 11.02.2016 г., поступившего на рассмотрение 11.02.2016 г. сообщается, что в Едином государственном реестре прав на недвижимое имущество и сделок с ним зарегистрировано:

1. Характеристика объекта недвижимости: Квартальный (или условный) номер объекта: наименование объекта: назначенные объекты: площадь объекта: инвентарный номер, автор, этажность, этаж:	объекта 50-23-0050384-1115 Земельный участок Земли сельскохозяйственного назначения, для дачного строительства с правом возведения жилого дома с правом регистрации проживания в нем 1 135 кв. м 1
адрес (местоположение) объекта: наименование объекта: состав:	Московская область, Раменский район, сельское поселение Рыболовское Земельный участок Владельцем инвестиционных паев - Закрытый паевой инвестиционный фонд "Недвижимость "ПрактикОлимп- Подомосковный" данные о которых устанавливаются на основании данных налоговых счетов владельцев инвестиционных паев в реестре владельцев инвестиционных паев и счетов депо владельцев инвестиционных паев.
3. Вид, номер и дата государственной регистрации права:	3.1. Сособа долевая собственность, № 50-50-023/001/2016-6-4/9/2
4. Отграничение (обременение) права:	
4.1.1. Вид:	Доверительное управление, Московская область, Раменский район, сельское поселение Рыболовское, кат. № 50-23-0050384-1115, Земельный участок, категория земель: земли сельскохозяйственного назначения, поданное заявление: для данного строительства с правом возведения жилого дома с правом регистрации проживания в нем, общая площадь 1 135 кв. м
дата государственной регистрации:	04.02.2016
номер государственной регистрации:	50-50/023-50/999/001/2016-6-4/9/2
реквизиты:	
срок, на который установлено ограничение (обременение) права:	с 04.02.2016 по 01.12.2027
установлено ограничение (обременение) права:	Закрытие акционерное общество "Уралмашпай" кооператив «РВМ Капитал», ИНН: 7722563196
вид, в пользу которого установлено ограничение (обременение) права:	Правила доверительного управления Закрытым паевым инвестиционным фондом "Недвижимость "Земельный фонд "Солда Подомосковный" зарегистрирован ФСФР России 18.10.2007г. за № 1028-04135580 от 18.10.2007г.
основание государственной регистрации:	Договор о передаче прав и обязанностей по договору доверительного управления паевым инвестиционным фондом от 07.04.2015 №06/11









5. Договоры, участия в долевой застройке:	отсутствуют
6. Претензии:	отсутствуют
7. Заявленные в судебном порядке данные отсутствуют:	отсутствуют
8. Отсутствия о возбуждении в данные отсутствуют:	отсутствуют
9. Отсутствия о наличии решения об административном правонарушении:	отсутствуют

Выписка выдана: Махорных Эльвир

Сведения, содержащиеся в настоящем документе, являются достоверными (действительными) на дату получения запроса органом, осуществляющим государственную регистрацию прав. В соответствии со статьей 7 Федерального закона от 01.07.1997 г. № 122-ФЗ "О государственной регистрации прав на недвижимое имущество и сделок с ним" использование сведений, содержащихся в настоящем выписке, не освобождает от ответственности за нарушение прав и законным интересам Российской Федерации, ответственности, предусмотренную законодательством Российской Федерации.

СВЕДЕНИЯ С РАЙОНА

1. Вид: государственная кадастровая оценка

2. Вид: государственная кадастровая оценка

Получен выписку выдана из ЦОД на государственную регистрацию прав на территории Московской области, адрес: Московская область, район Раменский, с/поселение Рыболовское, кал. № 50-23-0050384-1120, Земельный участок, категория земель: земля сельскохозяйственного назначения, разрешенное использование: для личного строительства с правом возведения жилого дома с правом регистрации проживания в нем, общая площадь 4 600 кв. м.



08.08.2016

И.С.С.

ФЕДЕРАЛЬНАЯ СЛУЖБА ГОСУДАРСТВЕННОЙ РЕГИСТРАЦИИ, КАДАСТРА И КАРТОГРАФИИ

УПРАВЛЕНИЕ ФЕДЕРАЛЬНОЙ СЛУЖБЫ ГОСУДАРСТВЕННОЙ РЕГИСТРАЦИИ, КАДАСТРА И КАРТОГРАФИИ ПО МОСКОВСКОЙ ОБЛАСТИ

ВЫПИСКА ИЗ ЕДИННОГО ГОСУДАРСТВЕННОГО РЕЕСТРА ПРАВ НА НЕДВИЖИМОЕ ИМУЩЕСТВО И СДЕЛОК С НИМ

Дата: 12.03.2016

№ 50/023/001/2016-1443

На основании запроса от 10.03.2016 г., поступившего на рассмотрение 10.03.2016 г. сообщается, что в Едином государственном реестре прав на недвижимое имущество и сделок с ним зарегистрировано:

1. Характеристика объекта недвижимости:	объекты недвижимости:	50-23-0050384-1120
Катастровый номер участка:	(или условный номер участка):	50-23-0050384-1120
наименование объекта:	Земельный участок:	Земли сельскохозяйственного назначения, для личного строительства с правом возведения жилого дома с правом регистрации проживания в нем
площадь участка:	4 600 кв. м	
инвентарный номер, литер:		
номер на поэтажном плане:		
адрес (местоположение) объекта:	Московская область, Раменский район, с/поселение Рыболовское	
состав:		
2. Правообладатель (правообладатели):	2.1. Владелец инвестиционных паев - Закрытый паевой инвестиционный фонд недвижимости "ПриватКолония-Подмосковный" данные о которых устанавливаются на основании данных инвентарного кадастра недвижимости инвестиционных паев и счетов депо владельцев инвестиционных паев.	
3. Вид, номер и дата государственной регистрации прав:	3.1. Общая долевая собственность, № 50-50-23/174/2014-007 от 01.09.2014	
4. Ограничение (обременение) прав:	4.1.1. Вид: Доверительное управление, Московская область, Раменский район, с/поселение Рыболовское, кал. № 50-23-0050384-1120, Земельный участок, категория земель: земля сельскохозяйственного назначения, разрешенное использование: для личного строительства с правом возведения жилого дома с правом регистрации проживания в нем, общая площадь 4 600 кв. м	
дата государственной регистрации:	01.02.2016	
номер государственной регистрации:	50-50/023-50/99/001/2016-3352	
срок на который установлено ограничение (обременение) прав:	с 01.02.2016 по 01.12.2027	
лицо, в пользу которого установлено ограничение (обременение) прав:	Закрытое акционерное общество "Управляющая компания а/РМ Капитал", ИНН: 7727563198	
основание государственной регистрации:	Правила доверительного управления Закрытым паевым инвестиционным фондом недвижимости "Закрытый паевой инвестиционный фонд недвижимости "ПриватКолония-Подмосковный" зарегистрированы ФСОФР от 18.10.2007г. за № 1028-94/135580 от 18.10.2007г.	
	Договор о передаче прав и обязанностей по договору доверительного управления павлами инвестиционным фондом от 07.04.2015 №06/11	

5. Договоры участия в долевой собственности:	не зарегистрировано
6. Протоколы собрания:	отсутствуют
7. Заявленные в суд/арбитраже порядке данные отсутствуют/права требования:	даннные отсутствуют
8. Ответка о возращении владения отсутствуют/прива:	владение отсутствует
9. Ответка о наличии решения обременения отсутствуют/ответка объекта недвижимости:	отсутствуют

Выписка выдана: Махорных Эдгара Ивановичи

Сведения, содержащиеся в настоящем документе, являются актуальными (действительными) на дату получения запроса органом, осуществляющим государственную регистрацию прав, в соответствии со статьей 7 Федерального закона от 29 июля 1997 г. №122-ФЗ "О государственной регистрации прав на недвижимое имущество и сделок с ним". Использование сведений, содержащихся в настоящей выписке, осуществляется в форме, которая является учредительными и законными актами юридического лица, в форме, которая является ответственным, предусмотренно законодательством Российской Федерации.

СПЕЦИАЛИСТ 1 КВАРТА

(подпись, руководящий сотрудник)

Копия выдана

Примечание: выписка выдана в соответствии с требованиями Федерального закона от 29 июля 1997 г. №122-ФЗ "О государственной регистрации прав на недвижимое имущество и сделок с ним". Использование сведений, содержащихся в настоящей выписке, осуществляется в форме, которая является учредительными и законными актами юридического лица, в форме, которая является ответственным, предусмотренно законодательством Российской Федерации.

ФЕДЕРАЛЬНАЯ СЛУЖБА ГОСУДАРСТВЕННОЙ РЕГИСТРАЦИИ, КАДАСТРА И КАРТОГРАФИИ

УПРАВЛЕНИЕ ФЕДЕРАЛЬНОЙ СЛУЖБЫ ГОСУДАРСТВЕННОЙ РЕГИСТРАЦИИ, КАДАСТРА И КАРТОГРАФИИ ПО МОСКОВСКОЙ ОБЛАСТИ

**ВЫПИСКА ИЗ ЕДИННОГО ГОСУДАРСТВЕННОГО РЕЕСТРА ПРАВ НА НЕДВИЖИМОЕ ИМУЩЕСТВО И СДЕЛОК С НИМ**

Дата: 11.03.2016

№ 50/023/001/2016-1338

На основании запроса от 09.03.2016 г., поступившего на рассмотрение 09.03.2016 г. сообщаем, что в Едином государственном реестре прав на недвижимое имущество и сделок с ним зарегистрировано:

1. Характеристики объекта недвижимости:	объекты недвижимости
Кадастровый номер объекта:	50-23-0050384.1121
наименование объекта:	Земельный участок
назначение объекта:	Земли сельскохозяйственного назначения, для дачного строительства с правом возведения жилого дома с правами регистрации проживания в нем
площадь объекта:	27,386 кв. м
инвентарный номер, литер:	
уточнение (этаж):	
номер по поставкам планов:	
адрес (местоположение) объекта:	Московская область, Раменский район, сельское поселение Рыболовское
состав:	
2. Правообладатели (правообладатели):	2.1. Владетель инвестиционных паев - Закрытый паевой инвестиционный фонд недвижимости "ТрастЮнион-Полнофункционал" данные о которых устанавливаются на основании данных архивных счетов владельцев инвестиционных паев в реестре владельцев инвестиционных паев и счетов депозитариев инвестиционных паев.
3. Выд. номер и дата государственной регистрации:	3.1. Общая долевая собственность, № 50-50-23/174/2014-006 от 01.09.2014
4. Обременение (обременение) права:	4.1.1. Выд.: Доверительное управление, Московская область, Раменский район, сельское поселение Рыболовское, кат. № 50-23-0050384.1121. Земельный участок, категория земель: земли сельскохозяйственного назначения, разрешено использование: для дачного строительства с правом возведения жилого дома с правом регистрации проживания в нем, общая площадь 27,386 кв. м дата государственной регистрации: 25.02.2016
номер государственной регистрации:	50-50/023-50/999/001/2016-139/2
срок, на который установлено обременение (обременение) права:	с 25.02.2016 по 01.12.2027
лицо, в пользу которого установлено обременение (обременение) права:	Закрытое акционерное общество "Управляющая компания «РВМ Капитал», ИНН: 7723563196
основание государственной регистрации:	Права доверительного управления Закрытым паевым инвестиционным фондом недвижимости "Закрытый фонд "Солда Подборский" зарегистрирован ФСФР России от 18.10.2007г. за № 1028/94135580 от 18.10.2007г. Договор о передаче прав и обязанностей по договору доверительного управления паевым инвестиционным фондом от 07.04.2015 №606/11



5. Договоры участия в долевом строительстве:	отсутствуют
6. Правдоустановление:	отсутствуют
7. Заключения в судебном порядке первоначальных сделок:	отсутствуют
8. Отсутствия о возбуждении в отношении зарегистрированного лица:	отсутствуют
9. Отсутствия о наличии решения об административном правонарушении для государственных и муниципальных органов:	отсутствуют

Выписка выдана: Махорных Эльвир Машович

Сведения, содержащиеся в настоящем документе, являются актуальными (действительными) на дату получения запроса органом, осуществляющим государственную регистрацию прав. В соответствии со статьей 7 Федерального закона от 29 июля 1997 г. №122-ФЗ "О государственной регистрации прав на недвижимое имущество и сделок с ним" использование сведений, содержащихся в настоящем документе, допускается только в форме, которая не вносит изменений в оригинал и не изменяет содержания документа. Ответственность за достоверность сведений, содержащихся в настоящем документе, несет ответственность государственного органа, осуществляющего государственную регистрацию прав.

**СПЕЦИАЛИСТ ЦЕНТРА**  
 \_\_\_\_\_  
 (подпись)  
 \_\_\_\_\_  
 (подпись)  
 \_\_\_\_\_  
 (подпись)

Центральный архивный отдел (ЦАО) Федеральной службы государственной регистрации, кадастра и картографии (Росреестр) на основании сведений, содержащихся в Едином государственном реестре недвижимости (ЕГРН) на дату получения запроса, выдает выписку из Единого государственного реестра недвижимости (ЕГРН).



ФЕДЕРАЛЬНАЯ СЛУЖБА ГОСУДАРСТВЕННОЙ РЕГИСТРАЦИИ, КАДАСТРА И КАРТОГРАФИИ  
 УПРАВЛЕНИЕ ФЕДЕРАЛЬНОЙ СЛУЖБЫ ГОСУДАРСТВЕННОЙ РЕГИСТРАЦИИ, КАДАСТРА И КАРТОГРАФИИ ПО МОСКОВСКОЙ ОБЛАСТИ  
**ВЫПИСКА ИЗ ЕДИНОВОГО ГОСУДАРСТВЕННОГО РЕЕСТРА ПРАВ НА НЕДВИЖИМОЕ ИМУЩЕСТВО И СДЕЛОК С НИМ**  
 Дата: 13.07.2016 № 50/023/001/2016-6-973  
 На основании запроса от 11.07.2016 г., поступившего на рассмотрение 11.07.2016 г. сообщается, что в Едином государственном реестре прав на недвижимое имущество и сделок с ним зарегистрировано:

1. Характеристики объекта недвижимости:	объекты недвижимости
Кадастровый номер объекта:	50-23/0050384-1124
наименование объекта:	Земельный участок
наименование объекта:	Земли сельскохозяйственного назначения, для дачного строительства с правом возведения жилого дома с правом регистрации проживания в нем
площадь объекта:	1 001 кв. м
инвентарный номер, литер:	
этажность (этаж):	
номер на поэтажном плане:	
адрес (местоположение) объекта:	Московская область, Раменский район, сельское поселение Рыболовское
состав:	
2. Правообладатель (правообладатели):	2.1. Индивидуальный предприниматель - Закрытый паевой инвестиционный фонд недвижимости "Тристан-Полковский" данные о котором устанавливаются на основании данных выписки из Единого государственного реестра недвижимости паев и счетов депозитных инвестиционных паев.
3. Вид, номер и дата государственной регистрации права:	3.1. Общая долевая собственность, № 50-50-04/02/2016-004 от 01.09.2014
4. Ограничение (обременение) права:	4.1.1. Вид: доверительное управление. Московская область, Раменский район, сельское поселение Рыболовское, кат. № 50-23/0050384-1124, Земельный участок, категория земель: земли сельскохозяйственного назначения, разрешенное использование: для дачного строительства с правом возведения жилого дома с правом регистрации проживания в нем, общая площадь 1 001 кв. м 04.07.2016 50-50/023-50/999/001/2016-6-486/2 регистрация: срок, на который установлено ограничение (обременение) права: право, в пользу которого установлено ограничение (обременение) права: основание государственной регистрации
основание государственной регистрации:	Правила доверительного управления Закрытым паевым инвестиционным фондом недвижимости "Земельный фонд "Солнцето" зарегистрирован в Едином государственном реестре недвижимости от 18.10.2007 г. № 1028-94/153580 от 18.10.2007 г. Договор о передаче прав и обязанностей по договору доверительного управления паевым инвестиционным фондом от 07.04.2015 №606/11



5. Договоры участия в долевом строительстве	отсутствуют
6. Договоры купли-продажи недвижимости	отсутствуют
7. Завявление в судебном порядке права требования	данные отсутствуют
8. Отсутствия о возбуждении владения отсутствием отчуждения зарегистрированного права	данные отсутствуют
9. Отсутствия о наличии решения об аресте объектов недвижимости для государственных и муниципальных нужд	данные отсутствуют

Выписка выдана: Махоргах Эдүрэн

Сведения, содержащиеся в настоящем документе, являются актуальными (действительными) на дату получения запроса органом, осуществляющим государственную регистрацию права. В соответствии со статьей 7 Федерального закона от 29 июля 1997 г. №122-ФЗ "О государственной регистрации прав на недвижимое имущество и сделок с ним" использование сведений, содержащихся в настоящей выписке, совершаемых для в фирмах, которые нанесли ущерб правам и законным интересам граждан, государственных органов, субъектов Российской Федерации, муниципальных образований, осуществляется по решению суда.

СПЕЦИАЛИСТ РАЗРАБА

Иванов И.И.

Иванов И.И.

Подпись заявителя выдана по ВПД для подтверждения подлинности и копии. Подпись заявителя и печать органа государственной регистрации права выданы в соответствии с Федеральным законом от 29.07.1997 №122-ФЗ "О государственной регистрации недвижимости" и постановлением Правительства Российской Федерации от 07.04.2015 №66/1.

ФЕДЕРАЛЬНАЯ СЛУЖБА ГОСУДАРСТВЕННОЙ РЕГИСТРАЦИИ, КАДАСТРА И КАРТОГРАФИИ  
 УПРАВЛЕНИЕ ФЕДЕРАЛЬНОЙ СЛУЖБЫ ГОСУДАРСТВЕННОЙ РЕГИСТРАЦИИ, КАДАСТРА И КАРТОГРАФИИ ПО МОСКОВСКОЙ ОБЛАСТИ  
**ВЫПИСКА ИЗ ЕДИННОГО ГОСУДАРСТВЕННОГО РЕЕСТРА ПРАВ НА НЕДВИЖИМОЕ ИМУЩЕСТВО И СДЕЛОК С НИМ**

Дата: 12.03.2016 г. № 50/023/001/2016-1552

На основании запроса от 10.03.2016 г., поступившего на рассмотрение 10.03.2016 г. сообщается, что в Едином государственном реестре прав на недвижимое имущество и сделок с ним зарегистрировано:

1. Характеристики объекта недвижимости: Кад.номер (или условный) номер объекта: наименование объекта: назначение объекта: площадь объекта: наименование номер, литер, этажность (этажи): номер на подворном плане: адрес (квотоможение) объекта: состав:	объекта 50-23-0050384-1126 Земельный участок Земли сельскохозяйственного назначения, для дачного строительства с правом возведения жилого дома с правом регистрации прожития в нем 1 000 кв. м наименование номер, литер, этажность (этажи): номер на подворном плане: адрес (квотоможение) объекта: состав:	Мошенская область, Раменский район, сельское поселение Рыболовское
2. Правообладатель (правообладатели):	2.1. Владельком инвестиционных прав - Закрытый паевой инвестиционный фонд «Недвижимость ПроектОчинок-Поздосохрана», данные о котором устанавливаются на основании данных дивидендов счетов владельца инвестиционных прав в реестре владельцев инвестиционных прав и счетов депо владельца инвестиционных прав.	
3. Вид, номер государственной регистрации права:	3.1. Общая лотная собственность, № 50-50-23/226-2014/4055 от 24.11.2014	
4. Ограничение (обременение) права:	4.1.1. Ипотечное право: дата государственной регистрации: номер государственной регистрации: срок на который установлено ограничение (обременение) права: лицо, в пользу которого установлено ограничение (обременение) права: основание государственной регистрации:	Доверительное управление, Московская область, Раменский район, сельское поселение Рыболовское, к/д, № 50-23-0050384-1126, Земельный участок, категория земель: «земли сельскохозяйственного назначения», разрешенное использование: для дачного строительства с правом возведения жилого дома с правом регистрации прожития в нем, общая площадь 1 000 кв. м 24.02.2016 50-50/023-50/999/001/2016-7612 с 24.02.2016 по 01.12.2027 Закрытое акционерное общество «Управляющая компания «РВМ Капитал», ИНН: 7723963196 Правил доверительного управления Закрытым паевым инвестиционным фондом «Недвижимость ПроектОчинок-Поздосохрана» зарегистрированном в Едином государственном реестре прав на недвижимое имущество и сделок с ним № 1028-94135380 от 18.10.2007; Договор о передаче прав и обязанностей по договору доверительного управления паевым инвестиционным фондом от 07.04.2015 №66/1

5. Договоры участия в долевой собственности:	зарегистрировано
6. Договора залога:	отсутствуют
7. Заявления в судебном порядке:	отсутствуют
8. Отмена о возмещении в судебном порядке:	отсутствуют
9. Отмена о признании права:	отсутствуют
10. Отмена о признании права собственности:	отсутствуют

Выписка выдана: Махорных Эдуард Иванович

Сведения, содержащиеся в настоящем документе, являются актуальными (действительными) на дату получения запроса органом, осуществляющим государственную регистрацию прав в соответствии со статьей 7 Федерального закона от 21 июля 1997 г. №122-ФЗ "О государственной регистрации прав на недвижимое имущество и сделок с ним", исполняющие сведения, содержащиеся в настоящей выписке, сформированы в форме, которые несут ущерб правам и законным интересам правообладателей, а также ответственность, предусмотренную законодательством Российской Федерации.

СПЕЦИАЛИСТ РАЙОНА

Иванов И.С.



Получение выписки осуществляется на основании запроса, оформленного в соответствии с требованиями Федерального закона от 21 июля 1997 г. №122-ФЗ "О государственной регистрации прав на недвижимое имущество и сделок с ним", исполняющие сведения, содержащиеся в настоящей выписке, сформированы в форме, которые несут ущерб правам и законным интересам правообладателей, а также ответственность, предусмотренную законодательством Российской Федерации.

ФЕДЕРАЛЬНАЯ СЛУЖБА ГОСУДАРСТВЕННОЙ РЕГИСТРАЦИИ, КАДАСТРА И КАРТОГРАФИИ  
 УПРАВЛЕНИЕ ФЕДЕРАЛЬНОЙ СЛУЖБЫ ГОСУДАРСТВЕННОЙ РЕГИСТРАЦИИ, КАДАСТРА И КАРТОГРАФИИ ПО МОСКОВСКОЙ ОБЛАСТИ  
**ВЫПИСКА ИЗ ЕДИННОГО ГОСУДАРСТВЕННОГО РЕЕСТРА ПРАВ НА НЕДВИЖИМОЕ ИМУЩЕСТВО И СДЕЛКИ С НИМ**  
 Дата: 12.03.2016 № 50/023/001/2016-1535

На основании запроса от 10.03.2016 г., поступившего на рассмотрение 10.03.2016 г. сообщаем, что в Едином государственном реестре прав на недвижимое имущество и сделки с ним зарегистрировано:

1. Характеристика недвижимости:	объекта
Кодированный номер объекта:	50-23-0050384-132
наименование объекта:	Земельный участок
назначение объекта:	Земли сельскохозяйственного назначения, для дачного строительства с правом возведения жилого дома с правом регистрации проживания в нем
площадь объекта:	938 кв. м
инвентарный номер, литер:	
номер и поглавному плану:	
адрес (местоположение) объекта:	Московская область, Раменский район, сельское поселение Работовское
состав:	
2. Правообладатель (правообладатели):	2.1. Платежная инвестиционная публ. - Закрытый паевой инвестиционный фонд "Недвижимость "Триумф-Олимп-Полосовичи" является о котором упоминается на основании данных платежного счета владельца инвестиционных прав в respecte владельцы инвестиционных прав.
3.1. Вид, номер и дата государственной регистрации права:	3.1.1. Обида долевая собственность, № 50-50-23/167/2014-448 от 01.09.2014
4. Организация (обременение) права:	
4.1.1. Вид:	Доверительное управление, Московская область, Раменский район, сельское поселение Работовское, п/л № 50-23-0050384-132, Земельный участок, дачный домик, принадлежащий на праве собственности долевой собственности на земельном участке для дачного строительства с правом возведения жилого дома с правом регистрации проживания в нем, обща площадью 938 кв. м
дата государственной регистрации:	24.02.2016
номер государственной регистрации:	50-50/023-50/099/001/2016-879/2
срок, на который установлено ограничение (обременение) права:	с 24.02.2016 по 01.12.2027
лицо, в пользу которого установлено ограничение (обременение) права:	Закрытое акционерное общество "Управляющая компания «РВМ Капитал», ИНН: 772561196
основание государственной регистрации:	Правила доверительного управления Закрытым паевым инвестиционным фондом "Недвижимость "Земельный фонд "Семья Подмосквичи" зарегистрированы ФСОФ России № 18.10.2007 г. ш. № 1028-04155580 от 18.10.2007 г.
	Договор о передаче прав и объектов по договору доверительного управления паевым инвестиционным фондом от 07.04.2015 №06/11









5. Договор участия в долевом строительстве:	отсутствует
6. Правопритязание:	отсутствует
7. Завязанные в судебном порядке иски:	отсутствуют
8. Ответы о возмещении ущерба:	отсутствуют
9. Ответы о наличии решения об изъятии объекта недвижимости для государственных и муниципальных нужд:	отсутствуют

Выписка выдана: Макоротых Эльвир

Сведения, содержащиеся в настоящем документе, являются актуальными (действительными) на дату получения запроса органом, осуществляющим государственную регистрацию прав в соответствии со статьей 7 Федерального закона от 21.06.1997 г. №122-ФЗ "О государственной регистрации прав на недвижимое имущество и сделок с ним" и/или в соответствии с действующим законодательством Российской Федерации. Ответственность за достоверность сведений, содержащихся в настоящем документе, несет орган, осуществляющий государственную регистрацию прав на недвижимое имущество и сделок с ним.

СПЕЦИАЛИСТ 1 РАУРДА

Иванов И.И.

Иванов И.И.

Исходный документ выдан в ПТН для предоставления государственной услуги по выдаче выписки из Единого государственного реестра недвижимости. Подпись: Иванов И.И. Должность: Специалист 1 РАУРДА. Адрес: Московская область, Раменский район, с/поселение Рыболовское

ФЕДЕРАЛЬНАЯ СЛУЖБА ГОСУДАРСТВЕННОЙ РЕГИСТРАЦИИ, КАДАСТРА И КАРТОГРАФИИ

УПРАВЛЕНИЕ ФЕДЕРАЛЬНОЙ СЛУЖБЫ ГОСУДАРСТВЕННОЙ РЕГИСТРАЦИИ, КАДАСТРА И КАРТОГРАФИИ ПО МОСКОВСКОЙ ОБЛАСТИ

ВЫПИСКА ИЗ ЕДИННОГО ГОСУДАРСТВЕННОГО РЕЕСТРА ПРАВ НА НЕДВИЖИМОЕ ИМУЩЕСТВО И СДЕЛОК С НИМ

Дата: 12.03.2016 № 50/023/001/2016-1-557

На основании запроса от 10.03.2016 г., поступившего на рассмотрение 10.03.2016 г. сообщаем, что в Едином государственном реестре прав на недвижимое имущество и сделок с ним зарегистрировано:

1. Характеристики объекта недвижимости: Кадстровый номер объекта: наименование объекта: назначение объекта: площадь объекта: инвентарный номер, литер: этажность (этажи): номер на поэтажном плане: дарен (квотоположенно) объекту:	объекты недвижимости 50-23/005/0384-1135 Земельный участок Земли сельскохозяйственного назначения, для дачного строительства с правом возведения жилого дома с правом регистрации проживания в нем 1 000 кв. м инвентарный номер, литер: этажность (этажи): номер на поэтажном плане: дарен (квотоположенно) объекту:	Московская область, Раменский район, с/поселение Рыболовское
2. Правообладатель (правообладатели):	2.1. Владелец инвестиционных паев - Закрытый паевой инвестиционный фонд «Недвижимость Траст/Юнион-Подмосковный» данные о котором устанавливаются на основании данных лицевых счетов владельцев инвестиционных паев в реестре владельцев инвестиционных паев и счетов депо владельцев инвестиционных паев.	
3. Вид, номер и дата государственной регистрации права:	3.1. Общая масса собственности: № 50-50-23/167/2014-446 от 01.09.2014	
4. Ограничение (обременение) права:	4.1.1. Вид: дата государственной регистрации: 24.02.2016 номер государственной регистрации: 50-50/023-50/999/001/2016-68272 реквизиты: 24.02.2016 от 01.12.2027 срок: на который установлено ограничение (обременение) права: лицо, в пользу которого установлено ограничение (обременение) права:	Доверительное управление, Московская область, Раменский район, сельское поселение Рыболовское, код № 50-23/005/0384-1135, Земельный участок, категория земель: земли сельскохозяйственного назначения, разрешенное использование: для дачного строительства с правом возведения жилого дома с правом регистрации проживания в нем, общая площадь 1 000 кв. м Закрытое акционерное общество «Управляющая компания «РВН Капитал», ИНН: 7722563196
основание государственной регистрации:	Правила доверительного управления Закрытым паевым инвестиционным фондом «Недвижимость Траст/Юнион-Подмосковный» зарегистрированы ФССП России от 18.10.2007; Договор о передаче прав и обязанностей по договору доверительного управления паевым инвестиционным фондом от 07.04.2015 №06/11	

5. Договоры участия в долевом строительстве:	не зарегистрировано
6. Правовые акты:	отсутствуют
7. Заявленные в судебном порядке иски:	отсутствуют
8. Отчеты о выполнении обязательств:	отсутствуют
9. Отчеты о выполнении обязательств:	отсутствуют

Выписка выдана: Мухометов Эдуард Иванович

Сведения, содержащиеся в извлечении документов, являются достоверными (действительными) на дату получения запроса органом, осуществляющим государственную регистрацию прав, в соответствии со статьей 7 Федерального закона от 21 июля 1997 г. №122-ФЗ "О государственной регистрации прав на недвижимое имущество и сделок с ним" использование сведений, содержащихся в настоящей выписке, осуществляется для целей, указанных в заявлении и заявным инструментом, выдающим выписку, ответственность, предусмотренную законодательством Российской Федерации.

СВЕДЕНИЯ НЕ РАВНОЦЕННЫ

Служба государственной регистрации недвижимости

Иванов И.С.

Получена выписка выдана на 07.04.2015 года в соответствии с требованиями Федерального закона от 21 июля 1997 г. №122-ФЗ "О государственной регистрации прав на недвижимое имущество и сделок с ним" использование сведений, содержащихся в настоящей выписке, осуществляется для целей, указанных в заявлении и заявным инструментом, выдающим выписку, ответственность, предусмотренную законодательством Российской Федерации.

ФЕДЕРАЛЬНАЯ СЛУЖБА ГОСУДАРСТВЕННОЙ РЕГИСТРАЦИИ, КАДАСТРА И КАРТОГРАФИИ  
 УПРАВЛЕНИЕ ФЕДЕРАЛЬНОЙ СЛУЖБЫ ГОСУДАРСТВЕННОЙ РЕГИСТРАЦИИ, КАДАСТРА И КАРТОГРАФИИ ПО МОСКОВСКОЙ ОБЛАСТИ  
**ВЫПИСКА ИЗ ЕДИННОГО ГОСУДАРСТВЕННОГО РЕЕСТРА ПРАВ НА НЕДВИЖИМОЕ ИМУЩЕСТВО И СДЕЛОК С НИМ**  
 № 50/023/001/2016-1537  
 Дата 12.03.2016

На основании запроса от 10.03.2016 г., поступившего на рассмотрение 10.03.2016 г. сообщаем, что в Едином государственном реестре прав на недвижимое имущество и сделок с ним зарегистрировано:

1. Характеристики объекта недвижимости:	объекта недвижимости:	50-23-0050384-136
Квартальный номер объекта:	(или условный):	
наименование объекта:		Земельный участок
назначение объекта:		Земли сельскохозяйственного назначения, для дачного строительства с правом возведения жилого дома с правом регистрации проживания в нем
площадь объекта:		1 000 кв. м
инвентарный номер, инвентарность (этаж):		
номер по подомовому плану:		
адрес (местоположение) объекта:	область:	Московская область, Раменский район, сельское поселение Рыболовское
состояние:	нахождение:	в собственности
2. Правообладатель (правообладатели):	2.1. Владелец инвестиционный фонд, ликвидности "ТрестОлимп-Подмосковный" данные о которых устанавливаются на основании данных лицевых счетов владельцев инвестиционных паев в реестре владельцев инвестиционных паев и счетов депозитариев инвестиционных паев:	
3. Вид, номер и дата государственной регистрации права:	3.1. Общие сведения, № 50-50-123/167/2014-445 от 01.09.2014	
4. Отграничение (обременение) права:		
4.1.1. вид:	4.1.1.1. вид:	Договорное управление, Московская область, Раменский район, сельское поселение Рыболовское, кадастровый номер 50-23-0050384-136, Земельный участок, категория земель: земли сельскохозяйственного назначения, разрешенное использование: для дачного строительства с правом возведения жилого дома с правом регистрации проживания в нем, общая площадь 1 000 кв. м
дата государственной регистрации:	дата государственной регистрации:	24.02.2016
номер государственной регистрации:	номер государственной регистрации:	50-50/023-50/99/001/2016-680/2
срок на который установлено ограничение (обременение) права:	срок на который установлено ограничение (обременение) права:	с 24.02.2016 по 01.12.2027
лицо, в пользу которого установлено ограничение (обременение) права:	лицо, в пользу которого установлено ограничение (обременение) права:	Закрытое акционерное общество "Управляющая компания «РЭМ Капитал», ИНН: 7723631390
основание государственной регистрации:	основание государственной регистрации:	Принята доверительная управление Закрытым паевым инвестиционным фондом ликвидности "Земельный фонд "Солда Подмосквич" зарегистрированный ФСОФН России 18.10.2007г., № 1028-94135580 от 18.10.2007г. Договор о передаче прав и обязанностей по договору доверительного управления паевым инвестиционным фондом от 07.04.2015 №06/11

5. Договоры участия в долевом не застроенном земельном участке:	отсутствуют
6. Приватизация:	отсутствуют
7. Заявления в судебном порядке о признании права требования:	отсутствуют
8. Отмена о возмещении в судебном порядке:	отсутствуют
9. Отмена о признании права собственности на объект недвижимости:	отсутствуют

Выписка выдана: Махорных Эльвир Ивановна

Сведения, содержащиеся в настоящем документе, являются достоверными (действительными) на дату получения запроса органом, осуществляющим государственную регистрацию прав, в соответствии со статьей 7 Федерального закона от 21 июля 1997 г. №122-ФЗ "О государственной регистрации прав на недвижимое имущество и сделок с ним", использованные сведения, содержащиеся в настоящем выписке, являются достоверными, имеют юридическую силу и законны в соответствии с законодательством Российской Федерации.

СПЕЦИАЛИСТ ПРАВА

(подпись)

Мягкова Ю.В.

Федотова И.С.

Полное наименование государственного органа, осуществляющего государственную регистрацию прав на недвижимое имущество и сделок с ним: Федеральное государственное учреждение "Федеральный центр информации в сфере государственной регистрации недвижимости" (ФГБУ "ФНП Росреестр")

Адрес: 125080, Москва, ул. Мясницкая, д. 26, стр. 1

ИНН: 50/001/2016-1007

ОГРН: 5007003002/2016-1007

ФЕДЕРАЛЬНАЯ СЛУЖБА ГОСУДАРСТВЕННОЙ РЕГИСТРАЦИИ, КАДАСТРА И КАРТОГРАФИИ  
 УПРАВЛЕНИЕ ФЕДЕРАЛЬНОЙ СЛУЖБЫ ГОСУДАРСТВЕННОЙ РЕГИСТРАЦИИ, КАДАСТРА И КАРТОГРАФИИ ПО МОСКОВСКОЙ ОБЛАСТИ  
**ВЫПИСКА ИЗ ЕДИННОГО ГОСУДАРСТВЕННОГО РЕЕСТРА ПРАВ НА НЕДВИЖИМОЕ ИМУЩЕСТВО И СДЕЛОК С НИМ**

Дата: 13.02.2016 № 50/023/002/2016-1007

На основании запроса от 11.02.2016 г., поступившего на рассмотрение 11.02.2016 г. сообщается, что в Едином государственном реестре прав на недвижимое имущество и сделок с ним зарегистрировано:

1. Характеристики объекта недвижимости:	объекта недвижимости:	50-23-0050384/137
Категория/номер объекта:	(или условный):	
наименование объекта:		Земельный участок
наименование объекта:		Земли сельскохозяйственного назначения, для дачного строительства с правом возведения жилого дома с придом регистрацией продолжения в нем
площадь объекта:		1 000 кв. м
инвентарный номер, автор:		
единица измерения:		
адрес (местоположение) объекта:		Московская область, Раменский район, сельское поселение Рыболовское
состав:		2.1. Владельцы инвестиционных паев - Закрытый паевой инвестиционный фонд "Недвижимость ТрастЮнион"- Подготовительные данные о котором устанавливаются на основании данных выписки счетов владельца инвестиционных паев в реестре владельцев инвестиционных паев и счетов депо владельцев инвестиционных паев.
2. Правообладатель (правообладатели):		3.1. Облага долями собственностью, № 50-50-23/16/72014-444 от 01.09.2014
4. Ограничение (ограничения) права:		
4.1.1. Вид:		Доверительное управление, Московская область, Раменский район, сельское поселение Рыболовское, вид № 50-23-0050384/137, Земельный участок, категория земель: земли сельскохозяйственного назначения, разрешенное использование: для дачного строительства с правом возведения жилого дома с правом регистрацией продолжения в нем, общая площадь 1 000 кв. м
дата регистрации:	то существующей	04.02.2016
номер государственной регистрации:	50-50/023-50/99/090/2016-6-44/2	
срок, на который установлено ограничение (ограничения) права:	с 04.02.2016 по 01.12.2027	
наименование ограниченного права:	Запрядатье акционерное общество "Управляющая компания "ВМ Капитал", ИНН: 7722563196	
наименование ограниченного права:	Правом доверительного управления Закрытым паевым инвестиционным фондом "Недвижимость "Земельный фонд "Солдс Продакшн" зарегистрирован ФСФР от 18.01.2007 г. № 1028-94135580 от 18.01.2007 г.	
основание государственной регистрации:	Правом доверительного управления Закрытым паевым инвестиционным фондом "Недвижимость "Земельный фонд "Солдс Продакшн" зарегистрирован ФСФР от 18.01.2007 г. № 1028-94135580 от 18.01.2007 г.	
основание государственной регистрации:	Правом доверительного управления Закрытым паевым инвестиционным фондом "Недвижимость "Земельный фонд "Солдс Продакшн" зарегистрирован ФСФР от 18.01.2007 г. № 1028-94135580 от 18.01.2007 г.	







5. Договор участия в долевом строительстве:	не зарегистрировано
6. Правопривлечение:	отсутствует
7. Записанные в Едином государственном реестре недвижимости данные отсутствуют:	данные отсутствуют
8. Отсутствуют ли в документах в отношении зарегистрированного объекта:	отсутствуют
9. Отсутствуют ли в отношении решения об установлении кадастровой стоимости государственной и муниципальной нужд:	отсутствуют

Выписка выдана: Махоргина Эльвира Ивановна  
 Сведения, содержащиеся в настоящем документе, являются актуальными (добытыми) на дату получения запроса от лица, осуществляющего государственную регистрацию прав в соответствии со статьей 21 Федерального закона от 21 июля 1997 г. № 223-ФЗ "О государственной регистрации прав на недвижимое имущество, сделок с ним" в форме, которая является официальной, содержащаяся в настоящем выписке, не содержит сведений, которые являются нарушением законодательства Российской Федерации.

СПЕЦИАЛИСТ РАЙОНА

Специалист по государственной регистрации недвижимости

Иванова Н.С.

Настоящая выписка является копией из Единого государственного реестра недвижимости, созданной в соответствии с требованиями Федерального закона от 21 июля 1997 г. № 223-ФЗ "О государственной регистрации прав на недвижимое имущество, сделок с ним" в форме, которая является официальной, содержащаяся в настоящем выписке, не содержит сведений, которые являются нарушением законодательства Российской Федерации.



ФЕДЕРАЛЬНАЯ СЛУЖБА ГОСУДАРСТВЕННОЙ РЕГИСТРАЦИИ, КАДАСТРА И КАРТОГРАФИИ  
 УПРАВЛЕНИЕ ФЕДЕРАЛЬНОЙ СЛУЖБЫ ГОСУДАРСТВЕННОЙ РЕГИСТРАЦИИ, КАДАСТРА И КАРТОГРАФИИ ПО МОСКОВСКОЙ ОБЛАСТИ  
**ВЫПИСКА ИЗ ЕДИННОГО ГОСУДАРСТВЕННОГО РЕЕСТРА ПРАВ НА НЕДВИЖИМОЕ ИМУЩЕСТВО И СДЕЛОК С НИМ**  
 № 50/023/001/2016-479  
 Дата: 13.02.2016

На основании запроса от 11.02.2016 г., полученного на рассмотрение 11.02.2016 г. сообщаем, что в Едином государственном реестре прав на недвижимое имущество и сделок с ним зарегистрировано:

1. Характеристики объекта недвижимости: Катастровый номер объекта: наименование объекта: наименование объекта: площадь объекта: инвентарный номер, литер: утильность (этаж): номера на поэтажном плане: адрес (местоположение) объекта: наименование субъекта:	50-23-0050384-140 Земельный участок Земельный участок с правом возведения жилого дома с правом регистрации проживания в нем 875 кв. м утильность: (этаж): Москва Московская область, Раменский район, сельское поселение Рыболовское
2. Правообладатель (правообладатели):	2.1. Валентина инвестционных паев - Закрытый паевой инвестиционный фонд недвижимости "ТрастЮнион-Подмосковный" данные о котором устанавливаются на основании данных лицевых счетов владельцев инвестиционных паев в реестре владельцев инвестиционных паев и счетов демо владельцев инвестиционных паев.
3. Вид, номер и дата государственной регистрации права:	3.1. Облага долевой собственностью, № 50-50-023/016/2014-441 от 01.09.2014
4. Описание (обременение) права:	Доверительное управление. Московская область, Раменский район, сельское поселение Рыболовское, кад № 50-23-0050384-140. Земельный участок, категория земель: земли сельскохозяйственного назначения, разрешенное использование: для дачного строительства с правом возведения жилого дома с правом регистрации проживания в нем, общая площадь 875 кв. м, № 27.11.2015
4.1.1. Вид:	Закрытое акционерное общество "Управляющая компания "РВМ Капитал", Д.У. Закрытый паевой инвестиционный фонд недвижимости "ТрастЮнион-Подмосковный" ИНН: 7722563196
дата государственной регистрации:	50-50/023-50/999/001/2015-16562
номер государственной регистрации:	50-50/023-50/999/001/2015-16562
срок, на который ограничена обремененность:	с 27.11.2015 до полного исполнения сторонами своих обязательств
основание государственной регистрации:	Договор о передаче права и обязанности по договору доверительного управления паевым инвестиционным фондом от 07.04.2015 №06/11
5. Договор участия в долевом строительстве:	отсутствует
6. Правопривлечение:	отсутствует

7. Заявленное в судебном порядке: данные отсутствуют	Исправлено в судебном порядке: данные отсутствуют
8. Отсутствует ли запись в Едином государственном реестре недвижимости	Отсутствует ли запись в Едином государственном реестре недвижимости: да/нет
9. Отсутствует ли запись в Едином государственном реестре недвижимости	Отсутствует ли запись в Едином государственном реестре недвижимости: да/нет

Выписка выдана: Макортык Эдуард

Сведения, содержащиеся в настоящем документе, являются актуальными (действительными) на дату получения запроса органом, осуществляющим государственную регистрацию прав в соответствии со статьей 7 Федерального закона от 21 июля 1997 г. №122-ФЗ "О государственной регистрации прав на недвижимое имущество и сделок с ним". Использование сведений, содержащихся в настоящей выписке, осуществляется на основании информации, содержащейся в Едином государственном реестре недвижимости, который является источником информации о фактах государственной регистрации объектов недвижимости, а также о фактах государственной регистрации сделок с недвижимостью.

СПЕЦИАЛИСТ ГО РАЯДА

Макортык Эдуард

Макортык Эдуард

Сведения, содержащиеся в настоящем документе, являются актуальными (действительными) на дату получения запроса органом, осуществляющим государственную регистрацию прав в соответствии со статьей 7 Федерального закона от 21 июля 1997 г. №122-ФЗ "О государственной регистрации прав на недвижимое имущество и сделок с ним". Использование сведений, содержащихся в настоящей выписке, осуществляется на основании информации, содержащейся в Едином государственном реестре недвижимости, который является источником информации о фактах государственной регистрации объектов недвижимости, а также о фактах государственной регистрации сделок с недвижимостью.

Исходные данные взяты из Единого государственного реестра недвижимости, который является источником информации о фактах государственной регистрации объектов недвижимости, а также о фактах государственной регистрации сделок с недвижимостью.

ФЕДЕРАЛЬНАЯ СЛУЖБА ГОСУДАРСТВЕННОЙ РЕГИСТРАЦИИ, КАДАСТРА И КАРТОГРАФИИ

УПРАВЛЕНИЕ ФЕДЕРАЛЬНОЙ СЛУЖБЫ ГОСУДАРСТВЕННОЙ РЕГИСТРАЦИИ, КАДАСТРА И КАРТОГРАФИИ ПО МОСКОВСКОЙ ОБЛАСТИ

ВЫПИСКА ИЗ ЕДИННОГО ГОСУДАРСТВЕННОГО РЕЕСТРА ПРАВ НА НЕДВИЖИМОЕ ИМУЩЕСТВО И СДЕЛКИ С НИМ

Дата: 13.02.2016

№: 50/023/001/2016-475

На основании запроса от 11.02.2016 г., поступившего на рассмотрение 11.02.2016 г. сообщаем, что в Едином государственном реестре прав на недвижимое имущество и сделок с ним зарегистрировано:

1. Характеристики объекта недвижимости: Категория: (или условный) номер объекта: наименование объекта: назначение объекта: площадь объекта: инвентарный номер, литер, этаж: этажность (этажи): номера на поэтажном плане: адрес (местоположение) объекта:	объекта недвижимости: 50/23/005/0384-1141 Земельный участок Земельный участок Земельный участок 875 кв. м Инвентарный номер: 50/023/001/2016-475 этажность (этажи): номера на поэтажном плане: адрес (местоположение) объекта: Московская область, Раменский район, сельское поселение Рыболовское
2. Правообладатель (правообладатели):	2.1. Владелец инвестиционных паев - Закрытый паевой инвестиционный фонд недвижимости "Привет Юнион-Подмосковный", данные о котором устанавливаются на основании данных лицевых счетов владельца инвестиционных паев и реестра владельцев инвестиционных паев и счетов депо владельца инвестиционных паев.
3. Вид, номер и дата государственной регистрации права:	3.1. Общая доля собственности, № 50-50-023/001/2015-1703/2
4. Отграничение (обременение) права:	4.1.1. Вид: Доверительное управление. Московская область, Раменский район, сельское поселение Рыболовское, кат. № 50/23/005/0384-1141, Земельный участок, категория земель: земли сельскохозяйственного назначения, разрешенное использование: для дачного строительства с правом возведения жилого дома с правом регистрации проживания в нем, общая площадь 875 кв. м
5. Договоры участия в долевой собственности:	Договор о передаче прав и обязанностей по договору доверительного управления паевыми инвестиционными фондами от 07.04.2015 №066/11
6. Транзитные:	не зарегистрировано





5. Договоры участия в долевом строительстве:	не зарегистрированы
6. Правопритязание:	отсутствует
7. Заявленные в судебном порядке права требования:	данные отсутствуют
8. Отметка о возбуждении в отношении зарегистрированного права:	данные отсутствуют
9. Отметка о наличии решения об отмене обременения для государственных и муниципальных служащих:	отсутствует

Выписка выдана: Махорных Эдуард Иванович

Сведения, содержащиеся в настоящем документе, являются актуальными (действительными) на дату получения запроса органом, осуществляющим государственную регистрацию прав. В соответствии со статьей 7 Федерального закона от 21 июля 1997 г. № 122-ФЗ "О государственной регистрации прав на недвижимое имущество и сделок с ним" использование сведений, содержащихся в настоящей выписке, допускается для в форм, которые являются частью прав и законных интересов граждан Российской Федерации, предусмотренную законодательством Российской Федерации.

СПЕЦИАЛИСТ 1 РАЗРЯДА

Степанович Александр Владимирович

Махорных Эдуард Иванович

Организация: И.С.

Подпись: Махорных Эдуард Иванович

Получение выписки выдана по IT-типу для предоставления государственной услуги по предоставлению сведений об объектах недвижимости, принадлежащих на праве собственности гражданам Российской Федерации, осуществляющим государственную регистрацию прав на недвижимое имущество и сделок с ним. Выписка выдана по адресу: Московская область, Раменский район, с/поселение Рыболовское, кадастровый номер участка 50:03:0050384:1143.

ФЕДЕРАЛЬНАЯ СЛУЖБА ГОСУДАРСТВЕННОЙ РЕГИСТРАЦИИ, КАДАСТРА И КАРТОГРАФИИ  
УПРАВЛЕНИЕ ФЕДЕРАЛЬНОЙ СЛУЖБЫ ГОСУДАРСТВЕННОЙ РЕГИСТРАЦИИ, КАДАСТРА И КАРТОГРАФИИ ПО МОСКОВСКОЙ ОБЛАСТИ

**ВЫПИСКА ИЗ ЕДИННОГО ГОСУДАРСТВЕННОГО РЕЕСТРА ПРАВ НА НЕДВИЖИМОЕ ИМУЩЕСТВО И СДЕЛОК С НИМ**

Дата: 13.02.2016

№ 50/023/001/2016-1019

На основании запроса от 11.02.2016 г., поступившего на рассмотрение 11.02.2016 г. сообщаем, что в Едином государственном реестре прав на недвижимое имущество и сделок с ним зарегистрировано:

1. Характеристика объекта исследования:	объекта	50:03:0050384:1143
Кадстровый номер участка:	(или условный) номер объекта:	50:03:0050384:1143
наименование объекта:	назначение объекта:	Земельный участок Земли сельскохозяйственного назначения, для дачного строительства с правом возведения жилого дома с правом регистрации проживания в нем
площадь объекта:	инвентарный номер, литер:	1 00/0 кв. м
инвентарный номер, литер:	инвентарная единица:	инвентарный номер, литер:
адрес (местоположение) объекта:	адрес (местоположение) объекта:	Московская область, Раменский район, с/поселение Рыболовское
состав:	состав:	2.1. Владение инвестиционных паев - Закрытый паевой инвестиционный фонд "Независимости "ПростОлимпик - Подмосковский" дачных участков, расположенных на основании данных дачных счетов владельцев инвестиционных паев и реестра владельцев инвестиционных паев и счетов депозитария инвестиционных паев.
2. Вид, номер и дата государственной регистрации права:	и дата государственной регистрации права:	3.1. Общая долевая собственность, № 50-50-23/2016-2014-067 от 24.11.2014
4. Ограничение (обременение) права:	4.1.1. Вид:	Доверительное управление, Московская область, Раменский район, с/поселение Рыболовское, кал. № 50:23:0050384:1143, Земельный участок, категория земель: земли сельскохозяйственного назначения, разрешенное использование: для дачного строительства с правом возведения жилого дома с правом регистрации проживания в нем, общая площадь 1 000 кв. м
дата государственной регистрации:	по государственной регистрации:	04.02.2016
номер государственной регистрации:	на который установлено ограничение (обременение) права:	50-50/023-50/999/001/2016-6322
установлено ограничение (обременение) права:	лицо, в пользу которого установлено ограничение (обременение) права:	с 04.02.2016 по 01.12.2027
основание государственной регистрации:	основание государственной регистрации:	Закрытое акционерное общество "Управляющая компания «РВМ Кипитин», ИНН: 772363196
основание государственной регистрации:	основание государственной регистрации:	Правила доверительного управления Закрытым паевым инвестиционным фондом "Независимости "ПростОлимпик" Московской области, зарегистрированном в ФНС России № 18.10.2007 г. № 1028-04135580 от 18.10.2007 г.
основание государственной регистрации:	основание государственной регистрации:	Договор о передаче прав и обязанностей по договору доверительного управления паевым инвестиционным фондом от 07.04.2015 №06/11



5. Договоры участия в долевом строительстве:	зарегистрировано
6. Правовые акты:	отсутствуют
7. Заявления в судебном порядке:	данное отсутствует
8. Отсутствия о возмещении в данных отсутствуют	отсутствуют
9. Отсутствия о наличии решения об обязанности отсутствующих лиц:	отсутствуют

Выписка выдана: Мухомтик Эльвира

Сведения, содержащиеся в настоящем документе, являются достоверными (действительными) на дату получения запроса органами, осуществляющими государственную регистрацию прав. В соответствии со статьей 7 Федерального закона от 11 июля 1997 г. №122-ФЗ "О государственной регистрации прав на недвижимое имущество и сделок с ним" использование сведений, содержащихся в настоящей выписке, допускается, при условии, которые полностью ущемляют права и законные интересы преемников, наследников, кредиторов, ответственных, предусмотренную законодательством Российской Федерации.

СПЕЦИАЛИСТ ПРАВОВА

Иванова Галина Владимировна

Специалист государственной регистрации



Иванова Г.В.

Иванова Г.В.

Примечание: достоверность сведений об объекте недвижимости, содержащихся в выписке, подтверждается в соответствии с законодательством Российской Федерации. Сведения об объекте недвижимости, содержащиеся в выписке, являются достоверными на дату получения запроса органами, осуществляющими государственную регистрацию прав. В соответствии со статьей 7 Федерального закона от 11 июля 1997 г. №122-ФЗ "О государственной регистрации прав на недвижимое имущество и сделок с ним" использование сведений, содержащихся в настоящей выписке, допускается, при условии, которые полностью ущемляют права и законные интересы преемников, наследников, кредиторов, ответственных, предусмотренную законодательством Российской Федерации.

ФЕДЕРАЛЬНАЯ СЛУЖБА ГОСУДАРСТВЕННОЙ РЕГИСТРАЦИИ, КАДАСТРА И КАРТОГРАФИИ  
 УПРАВЛЕНИЕ ФЕДЕРАЛЬНОЙ СЛУЖБЫ ГОСУДАРСТВЕННОЙ РЕГИСТРАЦИИ, КАДАСТРА И КАРТОГРАФИИ ПО МОСКОВСКОЙ ОБЛАСТИ  
**ВЫПИСКА ИЗ ЕДИННОГО ГОСУДАРСТВЕННОГО РЕЕСТРА ПРАВ НА НЕДВИЖИМОЕ ИМУЩЕСТВО И СДЕЛОК С НИМ**  
 Дата: 29.02.2016 № 50/023/001/2016-578

На основании запроса от 11.02.2016 г., поступившего на рассмотрение 11.02.2016 г. сообщаем, что в Едином государственном реестре прав на недвижимое имущество и сделок с ним зарегистрировано:

1. Характеристика объекта недвижимости: Квартальный (или условный) номер объекта: наименование объекта: назначение объекта: площадь объекта: идентификационный номер, литер, этажность (этаж): номер на поэтажном плане: адрес (вместоположение) объекта:	50-23-0050384-144 Земельный участок Земли сельскохозяйственного назначения, для дачного строительства с правом возведения жилого дома с правом регистрации проживания в нем 1 120 кв. м 1 Московская область, Раменский район, сельское поселение Рыболовское	
2. Правообладатель (правообладатели):	2.1. Владелец инвестиционных прав - Закрытый паевой инвестиционный фонд «Векондо-Траст Юнион» - Подомско-Славянский» дачный, в котором устанавливаются на основании данных данных инвентаризационных кадастровых инвестиционных пасов в реестре владельцев инвестиционных пасов и счетов дачно-инвестиционных инвестиционных пасов.	
3. Вид, номер и дата государственной регистрации права:	3.1. Общие данные об объекте, № 50-50-23/02/2016-065 от 24.11.2014	
4. Отграничение (обременение) права:	4.1.1. Вид: дата государственной регистрации: номер государственной регистрации: реквизиты: срок на который установлено отграничение (обременение) права: установлено отграничение (обременение) права: лицо, в пользу которого установлено отграничение (обременение) права: наименование государственной регистрации:	Договорное управление, Московская область, Раменский район, сельское поселение Рыболовское, п/д № 50-23/0050384-144. Земельный участок, категория земель - земли сельскохозяйственного назначения, разрешенное использование: для дачного строительства с правом возведения жилого дома с правом регистрации проживания в нем, обща площадью 1 120 кв. м. 01.02.2016 50-50/023-50-999/001/2016-3862 с 01.02.2016 по 01.12.2027 Закретье паевое общество «Управляющее общество» *РВМ Капитал», ИНН: 7722561190 Правительственного управления Зарядити паевым инвестиционным фондом «Векондо-Траст Юнион» - Подомско-Славянский» зарегистрированный в РФ от 18.10.2007г. за № 1028-04135580 от 18.10.2007г. Договор о передаче прав и обязанностей по договору доверительного управления паевым инвестиционным фондом от 07.04.2015 №60611



5. Договоры участия в долевом строительстве:	не зарегистрированы
6. Правообладатели:	отсутствуют
7. Заявленные в судебном порядке права собственности:	данные отсутствуют
8. Отсутствия о возмещении и данные отсутствуют	отсутствуют
9. Отсутствия о нарушении решения обременения государственности и муниципальных органов:	отсутствуют

Выписка выдана: Мэксортых Эльвара

Сведения, содержащиеся в настоящем документе, являются достоверными (действительными) на дату получения запроса органом, осуществляющим государственную регистрацию прав. В соответствии со статьей 7 Федерального закона от 21.06.2007 г. №122-ФЗ "О государственной регистрации прав на недвижимое имущество и сделок с ним" использование сведений, содержащихся в настоящем выписке, осуществляется в форме, которые несут ущерб правам и законным интересам правообладателя, а также ответственность, предусмотренную законодательством Российской Федерации.

СПЕЦИАЛИСТ КАБРЕТА

Иванов И. С.



Получен выпиской выдана по ФЗ от 21.06.2007 года №122-ФЗ "О государственной регистрации прав на недвижимое имущество и сделок с ним" и Федеральным законом от 21.06.2007 г. №122-ФЗ "О государственной регистрации прав на недвижимое имущество и сделок с ним".

Дата: 13.02.2016		№: 50/023/001/2016-391	
На основании запроса от 11.02.2016 г., поступившего на рассмотрение 11.02.2016 г. сообщаем, что в Едином государственном реестре прав на недвижимое имущество и сделок с ним зарегистрировано:			
1. Характеристики объекта недвижимости:	объекта недвижимости:	50/23/005/0384/1150	
Кадстровый номер объекта:	(или условный)	50/23/005/0384/1150	
наименование объекта:	земельный участок		
назначение объекта:	земли сельскохозяйственного назначения, для дачного строительства с правом возведения жилого дома с правом регистрации проживания в нем		
площадь объекта:	875 кв. м		
инвентарный номер, дата:			
этажность (этаж):			
номер на кадастровом плане:			
адрес (местоположение) объекта:	Московская область, Раменский Р-н, с/п.с. Раболовский с/п.с.с.		
2. Правообладатели (правообладатели):	2.1. Владелец инвестиционных паев - Закрытый паевой инвестиционный фонд недвижимости "ТрастЮнион-Подмосковный" данных о которых устанавливаются на основании данных записей счетов владельцев инвестиционных паев и счетов депозитов в паевых инвестиционных паев, принадлежащих к паевым инвестиционным паевым.		
3. Вид, номер и дата государственной регистрации прав:	3.1. Общая долевая собственность, № 50-50-23/156/2014-383 от 04.09.2014		
4. Обременение (обременение):	4.1.1. Вид: доверительное управление, Московская область, Раменский Р-н, с/п.с. Раболовский, кат. № 50/23/005/0384/1150, Земельный участок, категория земель: земли сельскохозяйственного назначения, разрешение использования: для дачного строительства с правом возведения жилого дома с правом регистрации проживания в нем, общая площадь 875 кв. м		
дата государственной регистрации:	27.11.2015		
номер государственной регистрации:	50-50/023-50/999/001/2015-1659/2		
срок, на который установленно ограничение обременения:	срок, на который с 27.11.2015 до полного исполнения сторонами своих обязательств		
основание государственной регистрации:	Закрытие паевого инвестиционного фонда паевого инвестиционного фонда паевого инвестиционного фонда "ТрастЮнион-Подмосковный", ИНН: 772363196		
основание государственной регистрации:	Договор о передаче прав и обязанностей по договору долевого участия в строительстве от 07.04.2015 №0606/11		
5. Договоры участия в долевом строительстве:	отсутствуют		
6. Правообладатели:	отсутствуют		
7. Заявленные в судебном порядке права собственности:	отсутствуют		









**ФЕДЕРАЛЬНАЯ СЛУЖБА ГОСУДАРСТВЕННОЙ РЕГИСТРАЦИИ, КАДАСТРА И КАРТОГРАФИИ**  
**УПРАВЛЕНИЕ ФЕДЕРАЛЬНОЙ СЛУЖБЫ ГОСУДАРСТВЕННОЙ РЕГИСТРАЦИИ, КАДАСТРА И КАРТОГРАФИИ ПО МОСКОВСКОЙ ОБЛАСТИ**  
**ВЫПИСКА ИЗ ЕДИННОГО ГОСУДАРСТВЕННОГО РЕЕСТРА ПРАВ НА НЕДВИЖИМОЕ ИМУЩЕСТВО И СДЕЛОК С НИМ**

Дата 13.02.2016 № 50/023/001/2016-568/2  
 На основании запроса от 11.02.2016 г., поступившего на рассмотрение 11.02.2016 г. сообщено, что в Едином государственном реестре прав на недвижимое имущество и сделок с ним зарегистрировано:

1. Характеристики недвижимости:	объекты недвижимости:
Кадстровый номер объекта:	(или условный) 50:23:0050384:553
наименование объекта:	Земельный участок
назначение объекта:	Земли сельскохозяйственного назначения, для дачного строительства с правом возведения жилого дома с правом регистрации проживания в нем
площадь объекта:	1 000 кв. м
инвентарный номер, литер:	
этажность (этаж):	
комера на поэтажном плане:	
адрес (местоположение) объекта:	Московская область, Раменский р-н, с/п. Рыболовский состав.
2. Правообладатель (правообладатели):	2.1. Владелец инвестиционных паев - Закрытый паевой инвестиционный фонд «Траст Юнион-Подмосковный» данные о которых устанавливаются на основании данных о лицевых счетах владельцев инвестиционных паев в реестре владельцев инвестиционных паев и счетов депо владельца инвестиционных паев.
3. Вид, номер государственной регистрации права:	3.1. Общая долевая собственность. № 50-50-23/172/2014-194 от 02.09.2014
4. Ограничение (обременение) права:	
4.1.1. Вид:	Доверительное управление, Московская область, Раменский р-н, с/п. Рыболовский, кат. № 50:23:0050384:553, Земельный участок, категория земель: «земли сельскохозяйственного назначения», разрешенное использование: для дачного строительства с правом возведения жилого дома с правом регистрации проживания в нем, общая площадь: 1 000 кв. м
дата государственной регистрации:	04.02.2016
номер государственной регистрации:	50-50/023-50/999/001/2016-568/2
срок, на который установлено ограничение (обременение) права:	с 04.02.2016 по 01.12.2027
установлено ограничение (обременение) права:	Закрытое акционерное общество «Управляющая компания «РВМ Капитал», ИНН: 7722563196
основание (обременение) права:	Правила доверительного управления Закрытым паевым инвестиционным фондом «Траст Юнион-Подмосковный» зарегистрированы ФССФ РФ от 18.10.2007г. за № 1028-94135380 от 18.10.2007г.
государственной регистрации:	Договор о передаче прав и обязанностей по договору доверительного управления паевым инвестиционным фондом от 07.04.2015 №666/1

5. Договора участия в долевом строительстве:	не зарегистрировано
6. Права требования:	отсутствуют
7. Заявленные в судебном порядке права требования:	таковые отсутствуют
8. Отметка о взыскании исполнения зарегистрированного права:	таковые отсутствуют
9. Отметка о наличии решения арбитражного суда о признании недействительным и ликвидации индивидуальной предпринимательской фирмы:	таковые отсутствуют

Выписка выдана: Михорных Эдуард Иванович

Сведения, содержащиеся в настоящем документе, являются достоверными (действительными) на дату получения запроса органом, осуществляющим регистрацию прав, в соответствии со статьей 7 Федерального закона от 21 июля 1997 г. №122-ФЗ "О государственной регистрации прав на недвижимое имущество и сделок с ним" использование сведений, содержащихся в настоящей выписке, допускается для целей, которые не влекут ущерб правам и законным интересам правообладателя, несет ответственность, предусмотренную законодательством Российской Федерации.

СПЕЦИАЛИСТ I К.А.З.В.Д.  
 Сидельникова Е.С.  
 Подпись:  Должность: 

Полное наименование выдано на (ПЧ) для предоставления информации в целях осуществления взыскания в пользу государственных органов, органов местного самоуправления и государственных учреждений в соответствии с Федеральным законом от 21 июля 1997 г. №122-ФЗ "О государственной регистрации прав на недвижимое имущество и сделок с ним" и/или в соответствии с указанными в выписке сведениями государственными органами, осуществляющими регистрацию прав на недвижимое имущество и сделок с ним.

ФЕДЕРАЛЬНАЯ СЛУЖБА ГОСУДАРСТВЕННОЙ РЕГИСТРАЦИИ, КАДАСТРА И КАРТОГРАФИИ  
 УПРАВЛЕНИЕ ФЕДЕРАЛЬНОЙ СЛУЖБЫ ГОСУДАРСТВЕННОЙ РЕГИСТРАЦИИ, КАДАСТРА И КАРТОГРАФИИ ПО МОСКОВСКОЙ ОБЛАСТИ  
**ВЫПИСКА ИЗ ЕДИНОВОГО ГОСУДАРСТВЕННОГО РЕЕСТРА ПРАВ НА НЕДВИЖИМОЕ ИМУЩЕСТВО И СДЕЛОК С НИМ**

Дата: 13.02.2016 № 50/023/001/2016-899  
 На основании запроса от 11.02.2016 г., поступившего на рассмотрение 11.02.2016 г. сообщаем, что в Едином государственном реестре прав на недвижимое имущество и сделок с ним зарегистрировано:

1. Характеристики объекта недвижимости: Кадатричный номер (или условный): 50:23:0050384:555 наименование объекта: Земельный участок наименование объекта: Земля сельскохозяйственного назначения, для дачного строительства с правом возведения жилого дома с правом регистрации проживания в нем площадь объекта: 1 000 кв. м инвентарный номер, литер: этажность (этаж): площера на поэтажном плане: адрес (местонахождение) объекта: Московская область, Раменский район, сельское поселение Рыболовское состав: 2. Правообладатель (правообладатели): 2.1. Выделены инвестиционных план - Закрытый паевой инвестиционный фонд «ГрантЮпитер-Полемосовиэл» данные о которых устанавливаются на основании данных лицевых счетов владельцев инвестиционных план в реестре владельцев инвестиционных план и счетов дачно владельца инвестиционных план. 3. Вид, номер государственной регистрации права: 3.1. Общая долевая собственность, № 50-50-23/172/2014-192 от 02.09.2014 4. Ограничение (обременение) права: 4.1.1. Вид: Прочие ограничения (обременения), Московская область, Раменский район, сельское поселение Рыболовское, кат. № 50:23:0050384:555, Земельный участок, категория земель: земля сельскохозяйственного назначения, разрешенное использование: для дачного строительства с правом возведения жилого дома с правом регистрации проживания в нем, общая площадь: 1 000 кв. м дата государственной регистрации: 04.02.2016 номер государственной регистрации: 50-50/023-50/999/001/2016-575/2 срок, на который установлено ограничение (обременение) права: с 04.02.2016 по 01.12.2027 лицо, в пользу которого установлено ограничение (обременение) права: Открытое акционерное общество «Управляющая компания «РВМ Капитал», ИНН: 772363196 основание государственной регистрации: Правила доверительного управления Закрытым паевым инвестиционным фондом «Земельный фонд "Солда Подмосовиэл" зарегистрированы ФСФР России - 18.10.2007г. за № 1028-94135580 от 18.10.2007г. Договор о передаче прав и обязанностей по договору доверительного управления паевым инвестиционным
---

5. Договоры участия в долевом строительстве зарегистрированы:	отсутствуют
6. Пятипроцентные доли в уставном капитале:	отсутствуют
7. Заключены в судебном порядке:	даные отсутствуют
8. Отсутствуют о возмещении и признании за собой права:	даные отсутствуют
9. Отсутствуют о выдании решения об исполнении обязательств до государственной регистрации:	даные отсутствуют

Выписка выдана: Макарыча Эдуард  
 Сведения, содержащиеся в настоящем документе, являются актуальными (действительными) на дату получения запроса органом, осуществляющим государственную регистрацию прав. В соответствии со статьей 7 Федерального закона от 29 июля 1997 г. №122-ФЗ "О государственной регистрации прав на недвижимое имущество и сделок с ним" использование сведений, содержащихся в настоящем документе, осуществляется в форме, которая не несет ущерба правам и законным интересам третьих лиц и не несет ответственность, предусмотренную законодательством Российской Федерации.  
 СПЕЦИАЛИСТ 1 РАЗРЯДА: Зайкина И.С.  
 специалист государственного органа  
 Печать: Министерство юстиции Российской Федерации, Федеральное управление государственной регистрации, кадастра и картографии, Московская область, Раменский район, сельское поселение Рыболовское, ул. Мухоморова, д. 17, 140120, т. (495) 201-20140, факс (495) 201-20141, e-mail: fpr@rosreestr.ru



ФЕДЕРАЛЬНАЯ СЛУЖБА ГОСУДАРСТВЕННОЙ РЕГИСТРАЦИИ, КАДАСТРА И КАРТОГРАФИИ  
 УПРАВЛЕНИЕ ФЕДЕРАЛЬНОЙ СЛУЖБЫ ГОСУДАРСТВЕННОЙ РЕГИСТРАЦИИ, КАДАСТРА И КАРТОГРАФИИ ПО МОСКОВСКОЙ ОБЛАСТИ  
**ВЫПИСКА ИЗ ЕДИННОГО ГОСУДАРСТВЕННОГО РЕЕСТРА ПРАВ НА НЕДВИЖИМОЕ ИМУЩЕСТВО И СДЕЛОК С НИМ**

Дата: 13.02.2016. № 50/023/001/2016-895  
 На основании запроса от 11.02.2016 г., поступившего на рассмотрение 11.02.2016 г. сообщаем, что в Едином государственном реестре прав на недвижимое имущество и сделок с ним зарегистрировано:

1. Характеристики объекта недвижимости:	объекта недвижимости
Кадастровый номер объекта:	50:23:0050384:556
наименование объекта:	Земельный участок
назначение объекта:	Земли сельскохозяйственного назначения, для дачного строительства с правом возведения жилого дома с правом регистрации проживания в нем
площадь объекта:	1 000 кв. м
инвентарный номер, литер:	
этажность (этаж):	
площади на поэтажном плане:	
адрес (местоположение) объекта:	Московская область, Раменский район, сельское поселение Рыболовское
состав:	
2. Правообладатель (правообладатели):	2.1 Владелец инвестиционных паев - Закрытый паевой инвестиционный фонд «Триггера» с ограниченной ответственностью «Триггера-Полюсовый» данные о котором устанавливаются на основании данных лицевых счетов владельцев инвестиционных паев в реестре владельцев инвестиционных паев и счетов депозитария владельцев инвестиционных паев.
3. Вид, номер и дата государственной регистрации права:	3.1. Общая доля, собственность, № 50-50-23/172/2014-191 от 02.09.2014
4. Ограничение (обременение) права:	
4.1.1. Вид:	Доверительное управление, Московская область, Раменский район, сельское поселение Рыболовское, кат. № 50:23:0050384:556, Земельный участок, категория земель: земля сельскохозяйственного назначения, разрешенное использование: для дачного строительства с правом возведения жилого дома с правом регистрации проживания в нем, общая площадь: 1 000 кв. м
дата государственной регистрации:	04.02.2016
номер государственной регистрации:	50-50/023-50/999/001/2016-582/2
срок, на который установлено ограничение (обременение) права:	с 04.02.2016 по 01.12.2027
лицо, в пользу которого установлено ограничение (обременение) права:	Закрытое акционерное общество «Управляющая компания «РВМ Капитал», ИНН: 7722563196
основание государственной регистрации:	Правила доверительного управления Закрытым паевым инвестиционным фондом «Триггера» с ограниченной ответственностью «Триггера-Полюсовый» зарегистрированы в Едином государственном реестре прав на недвижимое имущество и сделок с ним от 18.10.2007г. за № 1028-94135580 от 18.10.2007г.
	Договор о передаче прав и обязанностей по договору доверительного управления паевым инвестиционным фондом от 07.04.2015 №066/1

5. Договоры участия в долевом строительстве:	фондом от 07.04.2015 №066/1 не зарегистрированы
6. Права требования:	отсутствуют
7. Заявления в судебном порядке и иные требования:	такие отсутствуют
8. Отчеты о выполнении требований законодательства:	и данные отсутствуют
9. Отчеты о наличии решения об изъятии объекта недвижимости для государственных и муниципальных нужд:	отсутствуют

Выписка выдана: Махортых Эдуард  
 Сведения, содержащиеся в настоящем документе, являются истинными (действительными) на дату получения запроса органом, осуществляющим государственную регистрацию прав. В соответствии со статьей 7 Федерального закона «О государственной регистрации недвижимости» и статьей 11 Федерального закона «О государственной регистрации недвижимости» сведения, содержащиеся в настоящей выписке, являются истинными, за исключением сведений, содержащихся в документах, которые являются подделками, содержащими заведомо ложные сведения, либо сведения, которые являются результатом умышленного или неосторожного нарушения законодательства Российской Федерации, предусматривающего ответственность за нарушение законодательства Российской Федерации.

СПЕЦИАЛИСТ РАЙОНА  
 Махортых Эдуард  
 Подпись: Махортых Эдуард  
 (подпись и печать государственного органа)

Получение выписки осуществляется на основании запроса, оформленного в соответствии с требованиями к форме запроса, установленными в Едином государственном реестре прав на недвижимое имущество и сделок с ним. Запрос оформляется в соответствии с требованиями к форме запроса, установленными в Едином государственном реестре прав на недвижимое имущество и сделок с ним. Запрос оформляется в соответствии с требованиями к форме запроса, установленными в Едином государственном реестре прав на недвижимое имущество и сделок с ним.















ФЕДЕРАЛЬНАЯ СЛУЖБА ГОСУДАРСТВЕННОЙ РЕГИСТРАЦИИ, КАДАСТРА И КАРТОГРАФИИ

УПРАВЛЕНИЕ ФЕДЕРАЛЬНОЙ СЛУЖБЫ ГОСУДАРСТВЕННОЙ РЕГИСТРАЦИИ, КАДАСТРА И КАРТОГРАФИИ ПО МОСКОВСКОЙ ОБЛАСТИ

**ВЫПИСКА ИЗ ЕДИНОВОГО ГОСУДАРСТВЕННОГО РЕЕСТРА ПРАВ НА НЕДВИЖИМОЕ ИМУЩЕСТВО И СДЕЛОК С НИМ**

Дата: 12.03.2016. № 50/023/001/2016-1441

На основании запроса от 10.03.2016 г., поступившего на рассмотрение, 10.03.2016 г. сообщаем, что в Едином государственном реестре прав на недвижимое имущество и сделок с ним зарегистрировано:

1. Характеристики объекта недвижимости: Кадастровый номер объекта: наименование объекта: назначение объекта: площадь объекта: инвентарный номер, литер, этажность (этаж): номера на поэтажном плане: адрес (местоположение) объекта: состав:	объекта (или условный) 50:23:0050384:568 Земельный участок Земли сельскохозяйственного назначения, для личного строительства с правом возведения жилого дома с правом регистрации проживания в нем 894 кв. м инвентарный номер, литер, этажность (этаж): номера на поэтажном плане: адрес (местоположение) объекта: состав:
2. Правообладатель (правообладатели):	2.1. Владелец инвестиционных паев - Закрытый паевой инвестиционный фонд «Искусство-Траст Юлиана-Подолосковский» данные о которых устанавливаются на основании данных линейных счетов владельца инвестиционных паев в реестре владельцев инвестиционных паев и счетов депо владельца инвестиционных паев.
3. Вид, номер государственной регистрации права:	3.1. Общая долевая собственность. № 50-50-23/156/2014-409 от 01.09.2014
4. Ограничение (обременение) права: 4.1.1. Вид:	Доверительное управление, Московская область, Раменский район, сельское поселение Рыболовское, ад. № 50-23/0050384-568, Земельный участок, категория земель: земли сельскохозяйственного назначения, разрешенное использование: для дачного строительства с правом возведения жилого дома с правом регистрации проживания в нем, общая площадь 894 кв. м
дата государственной регистрации:	25.02.2016
номер государственной регистрации:	50-50/М23-50/999/001/2016-951/2
срок, на который установлено ограничение (обременение) права:	с 25.02.2016 по 01.12.2027
лицо, в пользу которого установлено ограничение (обременение) права: основание государственной регистрации:	Закрытое акционерное общество «Управляющая компания «РВМ Клиптал», ИНН: 7723563196 Правила доверительного управления Закрытым паевым инвестиционным фондом «Искусство-Траст Юлиана-Подолосковский» зарегистрированы в РФ от 18.10.2007г. за № 102/0-94/135580 от 18.10.2007г. Договор о передаче прав и обязанностей по договору доверительного управления паевым инвестиционным фондом от 07.04.2015 №606/1

**СВИДЕТЕЛЬСТВО О ГОСУДАРСТВЕННОЙ РЕГИСТРАЦИИ ПРАВА**

Московская область

полное, или же свидетельство: 01.09.2014

Дата выдачи: 08.12.2015

Документы-основания: Договор №ТЮ1-301-1 купли-продажи земельных участков от 12.08.2014

Субъект (субъекты) права: Владелец инвестиционных паев - Закрытый паевой инвестиционный фонд «Искусство-Траст Юлиана-Подолосковский» данные о которых устанавливаются на основании данных линейных счетов владельцев инвестиционных паев в реестре владельцев инвестиционных паев и счетов депо владельца инвестиционных паев.

Вид права: Общая долевая собственность

Кадастровый(условный) номер: 50-23-0050384-566

Объект права: Земельный участок, категория земель: земли сельскохозяйственного назначения, разрешенное использование: для дачного строительства с правом возведения жилого дома с правом регистрации проживания в нем, общая площадь 894 кв. м, адрес (местоположение) объекта: Московская область, Раменский район, сельское поселение Рыболовское

Существующие ограничения (обременения) права: доверительное управление

О чем в Едином государственном реестре прав на недвижимое имущество и сделок с ним "01" сентября 2014 года сделана запись регистрации № 50-50-23/156/2014-410

Государственный регистрационный номер: 50-50/М23-50/999/001/2016-951/2



Носков Е. Е.





ФЕДЕРАЛЬНАЯ СЛУЖБА ГОСУДАРСТВЕННОЙ РЕГИСТРАЦИИ, КАДАСТРА И КАРТОГРАФИИ  
 УПРАВЛЕНИЕ ФЕДЕРАЛЬНОЙ СЛУЖБЫ ГОСУДАРСТВЕННОЙ РЕГИСТРАЦИИ, КАДАСТРА И КАРТОГРАФИИ ПО МОСКОВСКОЙ ОБЛАСТИ  
**ВЫПИСКА ИЗ ЕДИННОГО ГОСУДАРСТВЕННОГО РЕЕСТРА ПРАВ НА НЕДВИЖИМОЕ ИМУЩЕСТВО И СДЕЛОК С НИМ**

Дата 13.02.2016. № 50/023/001/2016-787  
 На основании запроса от 11.02.2016 г., поступившего на рассмотрение 11.02.2016 г. сообщаем, что в Едином государственном реестре прав на недвижимое имущество и сделок с ним зарегистрировано:

1. Характеристики объекта недвижимости:	объекта
Кадастровый номер объекта:	50:23:0050384:379
наименование объекта:	Земельный участок
наименование объекта:	Земли сельскохозяйственного назначения, для дачного строительства с правом возведения жилого дома с правом регистрации проживания в нем
площадь объекта:	1 118 кв. м
инвентарный номер, литер:	
этажность (этаж):	
номера на поэтажном плане:	
адрес (местоположение) объекта:	Московская область, Раменский район, сельское поселение Рыболовское
состав:	
2. Правообладатель (правообладатели):	2.1 Владельцы инвестиционных паев - Закрытый паевой инвестиционный фонд «Искусство, Культура, Спорт» с ограниченной ответственностью «Прайм-Инвест-Партнершип» данные о которых устанавливаются на основании данных лицевого счета владельца инвестиционных паев в реестре владельцев инвестиционных паев и счетов дачно-владельцев инвестиционных паев.
3. Вид, номер государственной регистрации права:	3.1. Область пашенная, собственность, № 50-50-23/167/2014-433 от 04.09.2014
4. Ограничение (обременение) права:	
4.1.1. Вид:	Довольствие управление, Московская область, Раменский район, сельское поселение Рыболовское, кат. № 50:23:0050384:379, Земельный участок, категория земель: земля сельскохозяйственного назначения, разрешенное использование: для дачного строительства с правом возведения жилого дома с правом регистрации проживания в нем, общая площадь: 1 118 кв. м
договор государственной регистрации:	01.02.2016
номер государственной регистрации:	50-50/023-50/999/001/2016-388/2
срок, на который установлено ограничение (обременение) права:	с 01.02.2016 по 01.12.2027
лицо, в пользу которого установлено ограничение (обременение) права:	Закрытое акционерное общество «Урвалинкошав компания «РВМ Капитал», ИНН: 7722-63196
основание государственной регистрации:	Принцип доверительного управления Закрытым паевым инвестиционным фондом «Искусство, Культура, Спорт» с ограниченной ответственностью «Прайм-Инвест-Партнершип» зарегистрирован в Едином государственном реестре прав на недвижимое имущество и сделок с ним от 18.10.2007г. за № 1028-94/135580 от 18.10.2007г. Договор о передаче прав и обязанностей по договору доверительного управления паевым инвестиционным фондом от 07.04.2015 №606/1

5. Договоры участия в долевом (но зарегистрировано строительство):	отсутствуют
6. Правовые акты:	отсутствуют
7. Заявления в судебном порядке права требования:	данные отсутствуют
8. Отметка о наличии в отношении зарегистрированного объекта государственной регистрации ипотеки:	данные отсутствуют
9. Отметка о наличии решения об изъятии объекта недвижимости для государственных и муниципальных нужд:	данные отсутствуют

Выписка выдана: **Максимум Зауряд**

Сведения, содержащиеся в настоящем документе, являются актуальными (действительными) в дату получения запроса о предоставлении информации. В случае получения информации о внесении изменений в Единый государственный реестр недвижимости, информация о них\* предоставляется в соответствии с требованиями законодательства Российской Федерации, действующими на дату получения информации. Информация о внесении изменений в Единый государственный реестр недвижимости, которая не является актуальной на дату получения информации, предоставляется по запросу заявителя.



Специалист 1 РАЗРАДА  
 [Подпись] [И.И.И.]  
 [Подпись] [И.И.И.]











ФЕДЕРАЛЬНАЯ СЛУЖБА ГОСУДАРСТВЕННОЙ РЕГИСТРАЦИИ, КАДАСТРА И  
КАРТОГРАФИИ

УПРАВЛЕНИЕ ФЕДЕРАЛЬНОЙ СЛУЖБЫ ГОСУДАРСТВЕННОЙ РЕГИСТРАЦИИ,  
КАДАСТРА И КАРТОГРАФИИ ПО МОСКОВСКОЙ ОБЛАСТИ

**ВЫПИСКА ИЗ ЕДИННОГО ГОСУДАРСТВЕННОГО РЕЕСТРА ПРАВ НА  
НЕДВИЖИМОЕ ИМУЩЕСТВО И СДЕЛОК С НИМ**

Дата 13.02.2016 № 50/023/001/2016-997

На основании запроса от 11.02.2016 г., поступившего на рассмотрение 11.02.2016 г. сообщено, что в Едином государственном реестре прав на недвижимое имущество и сделок с ним зарегистрировано:

1. Характеристики объекта недвижимости:	объекта
Кадастровый номер объекта:	(или условный) 50/23/050384/589
наименование объекта:	Земельный участок
назначение объекта:	Земли сельскохозяйственного назначения, для дачного строительства с правом возведения жилого дома с правом регистрации проживания в нем
площадь объекта:	1 000 кв. м
инвентарный номер, литер, этажность (этаж):	
номера на поэтажном плане:	
адрес (местоположение) объекта:	Московская область, Раменский район, сельское поселение Рыболовское
состав:	
2. Правообладатель (правообладатели):	2.1. Владельца инвестиционных паев - Закрытый паевой инвестиционный фонд недвижимости "Траст Юпитон-Подмосковный" данные о которых устанавливаются на основании данных лиц, являющихся учредителями инвестиционных паев в реестре владельцев инвестиционных паев и счетов депо владельцев инвестиционных паев.
3. Вид, номер и дата государственной регистрации права:	3.1. Юблца долевая собственность, № 50-50-23/148/2014-341 от 01.09.2014
4. Ограничение (обременение) права:	
4.1.1. Вид:	Доверительное управление, Московская область, Раменский район, сельское поселение Рыболовское, хд. № 50-23/050384-589, Земельный участок, категория земель: земля сельскохозяйственного назначения, разрешенное использование: для дачного строительства с правом возведения жилого дома с правом регистрации проживания в нем, общая площадь 1 000 кв. м.
дата государственной регистрации:	04.02.2016
номер государственной регистрации:	50-50/023-50/999/001/2016-640/2
срок, на который установлено ограничение (обременение) права:	с 04.02.2016 до 01.12.2027
основание ограничения (обременения) права:	Закрытое акционерное общество "Управляющее компания «РМ Клигаш», ИНН: 7722-63196
основание государственной регистрации:	Правила доверительного управления Закрытым паевым инвестиционным фондом недвижимости "Земельный фонд "Солд Подмосковный" зарегистрированы ФСФР России 18.10.2007г. за № 1028-94135380 от 18.10.2007г. Договор о передаче прав и обязанностей по договору доверительного управления паевым инвестиционным фондом от 07.04.2015 №066/1

5. Договоры участия в долевом строительстве:	не зарегистрировано
6. Правоустанавливающие документы:	отсутствуют
7. Заявления в судебном порядке о признании права требования:	данные отсутствуют
8. Отметка о возращении от должника зарегистрированного права:	данные отсутствуют
9. Отметка о наличии решения об объявлении должника для цели ликвидации:	данные отсутствуют
10. Отметка о наличии решения об объявлении должника для ликвидации:	данные отсутствуют
11. Отметка о наличии решения об объявлении должника для ликвидации:	данные отсутствуют

Выписка выдана: Махортык Эдуард

Сведения, содержащиеся в настоящем документе, являются актуальными (действительными) на дату получения запроса органом, осуществляющим государственную регистрацию прав. В соответствии со статьей 7 Федерального закона от 30.03.2007 г. № 22-ФЗ "О государственной регистрации прав на недвижимое имущество и сделок с ним" использование сведений, содержащихся в настоящей выписке, осуществляется для целей, которые указаны в законе и законном интересе. Предоставление выписки осуществляется в соответствии с законодательством Российской Федерации.

СПЕЦИАЛИСТ П.РАЗВЯДА

Исполнитель государственной регистрации прав

Итого: 2/03

Выписка выдана в соответствии с требованиями и формой государственного образца. Сведения, содержащиеся в настоящей выписке, являются актуальными (действительными) на дату получения запроса органом, осуществляющим государственную регистрацию прав. В соответствии со статьей 7 Федерального закона от 30.03.2007 г. № 22-ФЗ "О государственной регистрации прав на недвижимое имущество и сделок с ним" использование сведений, содержащихся в настоящей выписке, осуществляется для целей, которые указаны в законе и законном интересе. Предоставление выписки осуществляется в соответствии с законодательством Российской Федерации.



ФЕДЕРАЛЬНАЯ СЛУЖБА ГОСУДАРСТВЕННОЙ РЕГИСТРАЦИИ, КАДАСТРА И  
КАРТОГРАФИИ

УПРАВЛЕНИЕ ФЕДЕРАЛЬНОЙ СЛУЖБЫ ГОСУДАРСТВЕННОЙ РЕГИСТРАЦИИ,  
КАДАСТРА И КАРТОГРАФИИ ПО МОСКОВСКОЙ ОБЛАСТИ

**ВЫПИСКА ИЗ ЕДИННОГО ГОСУДАРСТВЕННОГО РЕЕСТРА ПРАВ НА  
НЕДВИЖИМОЕ ИМУЩЕСТВО И СДЕЛОК С НИМ**

Дата: 13.02.2016 № 50/023/001/2016-956

На основании запроса от 11.02.2016 г., поступившего на рассмотрение 11.02.2016 г. сообщаем, что в Едином государственном реестре прав на недвижимое имущество и сделок с ним зарегистрировано:

1. Характеристики объекта недвижимости:	объекта недвижимости
Кадастровый номер объекта:	(или условный) 50:23:0050384:590
наименование объекта:	Земельный участок
назначение объекта:	Земли сельскохозяйственного назначения, для дачного строительства с правом возведения жилого дома с правом регистрации проживания в нем
площадь объекта:	1 002 кв. м.
инвентарный номер, литер:	
этажность (этаж):	
номера на поэтажном плане:	
адрес (местоположение) объекта:	Московская область, Раменский район, сельское поселение Рыболовское
состав:	
2. Преодобладатель (правообладатели):	2.1. Владельцы инвестиционных паев - Закрытый паевой инвестиционный фонд «Идеальность - Траст Юнион- Подомословый» данные о которых устанавливаются на основании данных лицевых счетов владельцев инвестиционных паев в реестре владельцев инвестиционных паев и счетов депо владельцев инвестиционных паев.
3. Вид, номер государственной регистрации прав:	3.1. Общая долевая собственность, № 50-50-23/148/2014-340 от 01.09.2014
4. Ограничение (обременение) права:	
4.1.1. Вид:	Доверительное управление. Московская область, Раменский район, сельское поселение Рыболовское, кат. № 50:23:0050384:590. Земельный участок, категория земель - земли сельскохозяйственного назначения, предназначенное использование: для дачного строительства с правом возведения жилого дома с правом регистрации проживания в нем, общая площадь - 1 002 кв. м. 04.02.2016
дата государственной регистрации:	50-50/023-50-999/001/2016-444/2
номер государственной регистрации:	с 04.02.2016 по 01.12.2027
срок, на который установлено ограничение (обременение) права:	Закладное акционерное общество, Управляющие компания «РВМ Капитал», ИНН: 7722563196
лицо, в пользу которого зарегистрировано ограничение (обременение) права:	Правила доверительного управления Закрытым паевым инвестиционным фондом «Идеальность - Траст Юнион- Подомословый» адрес: Московская обл. С/пос. Рыболовское д/с. ФФР № 18.10.2007, № 1023-94135560 от 18.10.2007. Договор о передаче прав и обязанностей по договору доверительного управления паевыми инвестиционными фондами от 07.04.2015, №166/11

5. Договор участия в долевом строительстве:	не зарегистрировано
6. Правдоуказание:	отсутствует
7. Заявленные в судебном порядке данные отсутствуют права требования:	данные отсутствуют
8. Отметка о возращении в отношении зарегистрированного права:	данные отсутствуют
9. Отметка о наличии решения обжалованных действий для государственности или муниципальных нужд:	данные отсутствуют

Выписка выдана: Махортык Зуурд

Сведения, содержащиеся в настоящем документе, являются актуальными (действительными) на дату получения запроса органом, осуществляющим государственную регистрацию прав. В соответствии со статьей 7 Федерального закона от 21.06.1997 г. № 122-ФЗ "О государственной регистрации прав на недвижимое имущество и сделок с ним" использование сведений, содержащихся в настоящей выписке, осуществляется в целях, которые указаны в заявке, содержащей запрос. Правовые последствия использования сведений, содержащихся в настоящей выписке, несет пользователь. Ответственность за предоставление достоверной информации несет пользователь.

СВЕДИТЕЛЬСТВО  
о предоставлении государственной регистрации прав  
на недвижимое имущество и сделок с ним  
№ 50-50-23/148/2014-340 от 01.09.2014

Выписка выдана в соответствии с требованиями статьи 16 Закона от 21.06.1997 г. № 122-ФЗ "О государственной регистрации прав на недвижимое имущество и сделок с ним" и в соответствии с требованиями статьи 16 Закона от 21.06.1997 г. № 122-ФЗ "О государственной регистрации прав на недвижимое имущество и сделок с ним".

ФЕДЕРАЛЬНАЯ СЛУЖБА ГОСУДАРСТВЕННОЙ РЕГИСТРАЦИИ, КАДАСТРА И КАРТОГРАФИИ  
 УПРАВЛЕНИЕ ФЕДЕРАЛЬНОЙ СЛУЖБЫ ГОСУДАРСТВЕННОЙ РЕГИСТРАЦИИ, КАДАСТРА И КАРТОГРАФИИ ПО МОСКОВСКОЙ ОБЛАСТИ  
**ВЫПИСКА ИЗ ЕДИННОГО ГОСУДАРСТВЕННОГО РЕЕСТРА ПРАВ НА НЕДВИЖИМОЕ ИМУЩЕСТВО И СДЕЛОК С НИМ**

Дата 13.02.2016 № 50/023/001/2016-981  
 На основании запроса от 11.02.2016 г., поступившего на рассмотрение 11.02.2016 г. сообщаем, что в Едином государственном реестре прав на недвижимое имущество и сделок с ним зарегистрировано:

1. Характеристики объекта недвижимости:	объекта недвижимости: 50:23/0050384/391
Квартальный номер объекта:	Земельный участок
наименование объекта:	Земли сельскохозяйственного назначения, для дачного строительства с правом возведения жилого дома с правом регистрации проживания в нем
наименование объекта:	1.002 кв. м
площадь объекта:	
инвентарный номер, литер:	
этажность (этаж):	
номера на поэтажном плане:	
адрес (местоположение) объекта:	Московская область, Раменский район, сельское поселение Рыболовское
состав:	
2. Правообладатель (правообладатели):	2.1 Владелец инвестиционных паев - Закрытый паевой инвестиционный фонд недвижимости "ТрастЮнион-Подмосковный" данные о которых устанавливаются на основании данных лицевых счетов владельцев инвестиционных паев в реестре владельцев инвестиционных паев и счетов депозитовладельцев инвестиционных паев.
3. Вид, номер и дата государственной регистрации прав:	3.1. Община долевая собственность, № 50-50-23/148/2014-339 от 01.09.2014
4. Ограничение (обременение) прав:	Доверительное управление, Московская область, Раменский район, сельское поселение Рыболовское, кадастровый № 50:23/0050384/391, земельный участок, категория земель - Земли сельскохозяйственного назначения, назначение - для дачного строительства (применительно к земельному участку с правом регистрации проживания в нем, обща площадь 1 002 кв. м, 04.02.2016
4.1.1. вид:	50-50/023-50/999/001/2016-446/2
дата государственной регистрации:	с 21.01.2016 по 01.12.2027
номер государственной регистрации:	
срок, на который установлено ограничение (обременение) прав:	Закрытое акционерное общество "Управляющая компания «РВМ Капитал», ИНН: 7722-563196
лицо, в пользу которого установлено ограничение (обременение) прав:	Принята доверительного управления Закрытым паевым инвестиционным фондом недвижимости "ТрастЮнион-Подмосковный" фонд "Солпа Подольский" регистрационный № ССФР 18.10.2007г. За № 102К-94135580 от 18.10.2007г.; передаче прав и обязанностей по договору доверительного управления паевым инвестиционным фондом от 07.04.2015 №696/11

5. Договора участия в долевом строительстве:	не зарегистрировано
6. Правообязания:	отсутствуют
7. Наличие в судебном порядке права требования:	данные отсутствуют
8. Отсутствия о возращении доли при окончании государственного реестра:	данные отсутствуют
9. Отсутствия о наличии решения об изъятии объекта недвижимости для государственных нужд:	данные отсутствуют

Выписка выдана: Мухомрых Эзюрд

Сведения, содержащиеся в настоящем документе, являются истинными (действительными) на дату получения запроса органом, осуществляющим государственную регистрацию прав. В соответствии со статьей 7 Федерального закона от 29.07.2004 г. № 22-ФЗ "О государственной регистрации прав на недвижимое имущество и сделок с ним" использование сведений, содержащихся в настоящем выписке, сподручных для лиц, которые имеют ущерб правам и законным интересам, предусмотренным законодательством Российской Федерации, влечет ответственность, предусмотренную законодательством Российской Федерации.



СПЕЦИАЛИСТ 1 РАЗРАДА  
 Мухомрых Эзюрд

Получение выписки выдано по ИТД для использования в целях государственного управления. Информация, содержащаяся в документе, не является гарантией достоверности сведений, содержащихся в государственном реестре прав на недвижимое имущество и сделок с ним, и не несет ответственности за возможные ошибки.

ФЕДЕРАЛЬНАЯ СЛУЖБА ГОСУДАРСТВЕННОЙ РЕГИСТРАЦИИ, КАДАСТРА И КАРТОГРАФИИ  
 УПРАВЛЕНИЕ ФЕДЕРАЛЬНОЙ СЛУЖБЫ ГОСУДАРСТВЕННОЙ РЕГИСТРАЦИИ, КАДАСТРА И КАРТОГРАФИИ ПО МОСКОВСКОЙ ОБЛАСТИ  
**ВЫПИСКА ИЗ ЕДИННОГО ГОСУДАРСТВЕННОГО РЕЕСТРА ПРАВ НА НЕДВИЖИМОЕ ИМУЩЕСТВО И СЛЕДЛОК С НИМ**

Дата: 12.03.2016 № 50/023/001/2016-15/24  
 На основании запроса от 10.03.2016 г., поступившего на рассмотрение 10.03.2016 г. сообщаем, что в Едином государственном реестре прав на недвижимое имущество и сделок с ним зарегистрированы:

№	Характеристики недвижимого объекта:	Объект недвижимости:
1	Кадастровый номер объекта: 50/23/0050384/595 Назначение объекта: Земельный участок Описание объекта: Земли сельскохозяйственного назначения, для дачного строительства с правом возведения жилого дома с правом регистрации проживания в нем 923 кв. м Площадь объекта: Инвентарный номер, литер: Угловость (этаж): Номер по поэтажному плану: Адрес (местоположение) объекта: Московская область, Раменский район, сельское поселение Рыболовское Состав:	50/23/0050384/595
2	Правообладатель (правообладатели):	2.1. Владельцам инвестиционных паев - Закрытый паевой инвестиционный фонд недвижимости "Тристан-Юнион-Подмосковный" данные о которых устанавливаются на основании данных лицевых счетов владельцев инвестиционных паев в реестре владельцев инвестиционных паев и счетов депо владельцев инвестиционных паев.
3	Вид, номер и дата государственной регистрации права:	3.1. Общая доля в собственности, № 50-50-23/148/2014-335 от 01.09.2014
4	Ограничение (обременение) права:	4.1.1. Вид: Доверительное управление, Московская область, Раменский район, сельское поселение Рыболовское, инв. № 50-23/0050384/595, Земельный участок, назначение земельное использование: для дачного строительства с правом возведения жилого дома с правом регистрации проживания в нем, общая площадь, 923 кв. м дата государственной регистрации: 25.02.2016 номер государственной регистрации: 50-50/023-50/999/001/2016-894/2 срок, на который установлено ограничение (обременение) права: с 25.02.2016 по 01.12.2027 лицо, в пользу которого установлено ограничение (обременение) права: Закрытое акционерное общество "Управляющая компания «РВМ Капитал», ИНН: 7722563196 основание государственной регистрации: Правила доверительного управления Закрытым паевым инвестиционным фондом "Тристан-Юнион-Подмосковный" (Фонд) зарегистрированы в Едином государственном реестре недвижимости (ЕГРН) № 1023-04/135580 от 18.10.2007. Договор о передаче прав и обязанностей по договору доверительного управления паевым инвестиционным фондом от 07.04.2015 №606/11

5. Договор участия в долевом строительстве	документы зарегистрированы
6. Приводе в эксплуатацию	отсутствуют
7. Заявления в судебном порядке о признании права требования	данные отсутствуют
8. Отметка о возращении отношения зарегистрированного права	данные отсутствуют
9. Отметка о наличии решения об изъятии объекта недвижимости для государственных нужд	данные отсутствуют

Выписка выдана: Махоргах Эдуард  
 Сведения, содержащиеся в настоящем документе, являются актуальными (обстоятельными) на дату получения запроса органом, осуществляющим ведение Единого государственного реестра недвижимости со статьей 7 Федерального закона от 23.06.2016 № 122-ФЗ "О государственной регистрации права на недвижимое имущество, включая ипотеку, и об использовании сведений, содержащихся в Едином государственном реестре недвижимости, которые имеют значение для государственной регистрации, в том числе для государственной регистрации ипотеки, ответственности, предусмотренную законодательством Российской Федерации".  
 СЕДИНАВСТ. И. ГРАБЕВА  
 Специалист по регистрации недвижимости  
 (подпись)

Исполнение обязанностей на 27.01.2016 за исключением сведений, содержащихся в Едином государственном реестре недвижимости, осуществляется в соответствии с Федеральным законом от 23.06.2016 № 122-ФЗ "О государственной регистрации права на недвижимое имущество, включая ипотеку, и об использовании сведений, содержащихся в Едином государственном реестре недвижимости, которые имеют значение для государственной регистрации, в том числе для государственной регистрации ипотеки, ответственности, предусмотренную законодательством Российской Федерации".



ФЕДЕРАЛЬНАЯ СЛУЖБА ГОСУДАРСТВЕННОЙ РЕГИСТРАЦИИ, КАДАСТРА И КАРТОГРАФИИ  
 УПРАВЛЕНИЕ ФЕДЕРАЛЬНОЙ СЛУЖБЫ ГОСУДАРСТВЕННОЙ РЕГИСТРАЦИИ, КАДАСТРА И КАРТОГРАФИИ ПО МОСКОВСКОЙ ОБЛАСТИ  
**ВЫПИСКА ИЗ ЕДИННОГО ГОСУДАРСТВЕННОГО РЕЕСТРА ПРАВ НА НЕДВИЖИМОЕ ИМУЩЕСТВО И СДЕЛКИ С НИМ**

Дата: 13.02.2016. № 50/023/001/2016-2/17  
 На основании запроса от 11.02.2016 г., поступившего на регистрацию 11.02.2016 г., сообщаем, что в Едином государственном реестре прав на недвижимое имущество и сделок с ним зарегистрировано:

1. Характеристики объекта недвижимости: Кадастровый номер объекта, наименование объекта:	50-23/005/03/84-5/86 Земельный участок
площадь объекта:	Земли сельскохозяйственного назначения, для дачного строительства с правом возведения жилого дома с правом регистрации проживания в нем
площадь участка, подлежащего изъятию (земля):	1 244 кв. м
номер на поэтажном плане:	
адрес (местоположение) объекта:	Московская область, Раменский район, сельское поселение Рыболовское
состав:	
2. Правообладатель (правообладатели):	2.1 Владельцы инвестиционных паев «Земельный паевой инвестиционный фонд недвижимости "ТрастФонд-Подмосковный"» данные о которых указаны владельцев инвестиционных паев в реестре сведений инвестиционных паев и счетов владельцев инвестиционных паев.
3. Вид, номер государственной регистрации права:	3.1 Общая долевая собственность, №: 50-50-23/148/2014-3/34 от 01.09.2014
4. Основание (обременение) права:	
4.1.1. Вид:	Доверительное управление, Московская область, Раменский район, сельское поселение Рыболовское, мд. № 50-23/005/03/84-5/86, Земельный участок, категория земель: «земли сельскохозяйственного назначения», разрешенное использование: для дачного строительства с правом возведения жилого дома с правом регистрации проживания в нем, общая площадь: 1 244 кв. м
дата государственной регистрации:	01.02.2016
номер государственной регистрации:	50-50/023-50/999/001/2016-4/74-2
дата, в пользу которого установлено ограничение (обременение) права:	21.01.2016 по 01.12.2027
основание государственной регистрации:	Закоритие акционерное общество "Управляющая компания "РБМ Капитал", ИНН: 7723563196
основание государственной регистрации:	Правил доверительного управления Закрытым паевым инвестиционным фондом "Земельный фонд "Совла Подмосковный" зарегистрирован ФСОФП России 18.10.2007г. за № 1023-94135580 от 18.10.2007г. Договор о передаче прав и обязанностей по договору доверительного управления паевым инвестиционным фондом от 07.04.2015 №06/11

5. Договоры участия в долевом строительстве:	не зарегистрировано
6. Правовые акты:	отсутствуют
7. Заявленные в судебном порядке права требования:	данные отсутствуют
8. Отсутствия о возращении отношения зарегистрированного права:	данные отсутствуют
9. Отсутствия о наличии решения об изъятии объекта недвижимости для государственных и муниципальных нужд:	данные отсутствуют

Выписка выдана: Макарыч Эдуард Иванович

Сведения, содержащиеся в настоящем документе, являются актуальными (действительными) на дату получения запроса органом, осуществляющим государственную регистрацию. В соответствии со статьей 7 Федерального закона от 21 июля 1997 г. № 122-ФЗ "О государственной регистрации прав на недвижимое имущество и сделок с ним", содержащиеся сведения, содержащиеся в настоящем документе, являются достоверными, полными и не подлежат оспариванию. Информация, содержащаяся в настоящем документе, является актуальной на дату получения запроса.

СЕРВИС ЦЕНТРАЛЬНЫЙ РАМЕННОГО РАЙОНА  
 Московская область, Раменский район

ФУНДАМЕНТ К.С.  
 Московская область, Раменский район

Настоящие выписки выданы по ЕГРП для предоставления информации о зарегистрированных правах на объекты недвижимости в Едином государственном реестре прав на недвижимое имущество и сделок с ним. Информация, содержащаяся в настоящем документе, является актуальной на дату получения запроса. Информация, содержащаяся в настоящем документе, является актуальной на дату получения запроса.



ФЕДЕРАЛЬНАЯ СЛУЖБА ГОСУДАРСТВЕННОЙ РЕГИСТРАЦИИ, КАДАСТРА И КАРТОГРАФИИ  
 УПРАВЛЕНИЕ ФЕДЕРАЛЬНОЙ СЛУЖБЫ ГОСУДАРСТВЕННОЙ РЕГИСТРАЦИИ, КАДАСТРА И КАРТОГРАФИИ ПО МОСКОВСКОЙ ОБЛАСТИ  
**ВЫПИСКА ИЗ ЕДИННОГО ГОСУДАРСТВЕННОГО РЕЕСТРА ПРАВ НА НЕДВИЖИМОЕ ИМУЩЕСТВО И СДЕЛОК С НИМ**

Дата: 13.02.2016 № 50/023/001/2016-562  
 На основании запроса от 11.02.2016 г., поступившего на рассмотрение 11.02.2016 г. сообщаем, что в Едином государственном реестре прав на недвижимое имущество и сделок с ним зарегистрировано:

1. Характеристики объекта недвижимости:	объекта недвижимости:	50-23-0050384-599
Кадастровый номер объекта:	(или условный):	
инвентарные данные объекта:	Земельный участок	
назначение объекта:	Земли сельскохозяйственного назначения, для личного пользования с правом возведения жилого дома с правом регистрации проживания в нем	
площадь объекта:	1 000 кв. м	
инвентарный номер, литер, этаж:		
полметра на поэтажном плане:		
адрес (местоположение) объекта:	Московская область, Раменский район, сельское поселение Рыболовское	
состав:		
2. Правообладатель (правообладатели):	2.1 Владелец инвестиционных паев - Закрытый паевой инвестиционный фонд неакционерной структуры "ТрастЮнион-Подмосковный" данные о которых устанавливаются на основании данных личных счетов владельцев инвестиционных паев в реестре владельцев инвестиционных паев и счетов депо владельцев инвестиционных паев.	
3. Вид государственной регистрации права:	3.1. Общая долевая собственность, № 50-50-23/172/2014-121 от 28.08.2014	
4. Ограничение (обременение) права:	4.1.1. Вид: Доверительное управление, Московская область, Раменский район, сельское поселение Рыболовское, кад. № 50-23-0050384-599, Земельный участок, категория земель: земли сельскохозяйственного назначения, разрешенное использование: для личного строительства с правом возведения жилого дома с правом регистрации проживания в нем, общая площадь 1 000 кв. м	
дата государственной регистрации:	04.02.2016	
номер государственной регистрации:	50-50/023-50/999/001/2016-541/2	
срок, на который установлено ограничение (обременение) права:	с 04.02.2016 по 01.12.2027	
лицо, в пользу которого установлено ограничение (обременение) права:	Закрытое акционерное общество "Управляющая компания «РЕМ Капитал», ИНН: 7722-63196	
основание государственной регистрации:	Правила доверительного управления Закрытым паевым инвестиционным фондом неакционерной структуры "ТрастЮнион-Подмосковный" зарегистрированы ФСФР России 18.10.2007г. за № 1028-94135580 от 18.10.2007г. Договор о передаче прав и обязанностей по договору доверительного управления паевым инвестиционным фондом от 07.04.2015 №66811	

5) Договоры участия в долевом строительстве:	не зарегистрированы
6) Преподения:	отсутствуют
7) Заявленные в судебном порядке права требования:	данные отсутствуют
8) Отчеты о возмещении в отношении зарегистрированного права:	данные отсутствуют
9) Отчеты о наличии решения об удовлетворении требований кредиторов и о признании банкротом должника:	данные отсутствуют

Выписка выдана: Мазорных Эдуард

Сведения, содержащиеся в настоящем документе, являются актуальными (действительными) на дату получения запроса органом, осуществляющим государственную регистрацию прав. В соответствии со статьей 7 Федерального закона от 13.07.2007 г. №122-ФЗ "О государственной регистрации прав на недвижимое имущество и сделок с ним" использование сведений, содержащихся в настоящей выписке, осуществляется для целей, которые указаны в запросе, правам и законным интересам Предоставителя информации, ответственность, предусмотренную законодательством Российской Федерации.

СПЕЦИАЛИСТ ГРАЖДАНСКОГО СЕКТОРА  
 М.П. [подпись] И.С. [подпись]



Настоящий документ является копией, сформированной в соответствии с требованиями к документам, содержащим сведения о государственной регистрации прав на недвижимое имущество и сделок с ним, утвержденными постановлением Правительства Российской Федерации от 16.02.2007 № 101/ПР. Сформировано в соответствии с требованиями к документам, содержащим сведения о государственной регистрации прав на недвижимое имущество и сделок с ним, утвержденными постановлением Правительства Российской Федерации от 16.02.2007 № 101/ПР.

ФЕДЕРАЛЬНАЯ СЛУЖБА ГОСУДАРСТВЕННОЙ РЕГИСТРАЦИИ, КАДАСТРА И КАРТОГРАФИИ

УПРАВЛЕНИЕ ФЕДЕРАЛЬНОЙ СЛУЖБЫ ГОСУДАРСТВЕННОЙ РЕГИСТРАЦИИ, КАДАСТРА И КАРТОГРАФИИ ПО МОСКОВСКОЙ ОБЛАСТИ

ВЫПИСКА ИЗ ЕДИННОГО ГОСУДАРСТВЕННОГО РЕЕСТРА ПРАВ НА НЕДВИЖИМОЕ ИМУЩЕСТВО И СДЕЛОК С НИМ

Дата: 12.03.2016. № 50/023/001/2016-1450

На основании запроса от 10.03.2016 г., поступившего на рассмотрение 10.03.2016 г. сообщаем, что в Едином государственном реестре прав на недвижимое имущество и сделок с ним зарегистрировано:

1. Характеристики объекта недвижимости: Кадастровый номер объекта: наименование объекта: назначение объекта: площадь объекта: инвентарный номер, литер: этажность (этаж): номер на поэтажном плане: адрес (местоположение) объекта: состав:	объекта (или условный) 50:23:0050384:604 Земельный участок Земли сельскохозяйственного назначения, для дачного строительства с правом возведения жилого дома с правом регистрации проживания в нем 875 кв. м инвентарный номер, литер: этажность (этаж): номер на поэтажном плане: адрес (местоположение) объекта: состав:	
2. Правообладатель (правообладатели):	2.1. Владелец инвестиционных пав - Зарытный пав инвестиционный фонд недвижимост TrustЮлион- Подмосковный дачный пав устанавливается на естественных пав в реестре счетов пав инвестиционных пав и счетов дач пав пав инвестиционных пав.	
3. Вид, государственной регистрации права:	3.1. Общ пав доле пав собственности. № 50-50-23/172/2014-116 от 28.08.2014	
4. Ограничение (обременение) права:	4.1.1. Вид: дата государственной регистрации: номер государственной регистрации: срок, на который установлено ограничение (обременение) права: вид, в пользу которого установлено ограничение (обременение) права: основание государственной регистрации:	Доверительное управление. Московская область, Раменский район, сельское поселение Рыболовское, када № 50:23:0050384:604, Земельный участок, категория земель: жон сельскохозяйственного назначения, разрешенное использование: для дачного строительства с правом возведения жилого дома с правом регистрации проживания в нем, общая площадь 875 кв. м 25.02.2016 50-50/001-50/999/001/2016-982/2 с 25.02.2016 по 01.12.2027 Зарытный акционерное общество Управление компания «РВМ Капитал», ИНН: 7722563196 Правила доверительного управления Зарытный пав инвестиционным фондом недвижимости "Земельный фонд "Солн Подковский" зарегистрирован ФСФР России 18.10.2007г. за № 1028-94135580 от 18.10.2007г. Договор о передаче пав и обязанностей по договору доверительного управления павом инвестиционным фондом от 07.04.2015 №606/1

5. Договоры участия в долевом не зарегистрированы в Едином государственном реестре недвижимости.	отсутствуют
6. Правопреемство: 7. Зависимые в судебном порядке данные отсутствуют	отсутствуют
8. Отметка о возращении в Едином государственном реестре недвижимости зарегистрированного права:	данные отсутствуют
9. Отметка о наличии решения об административном правонарушении по отношению к объекту недвижимости и муниципальных пав:	данные отсутствуют

Выписка выдана: Махортык Зура

Сведения, содержащиеся в настоящем документе, являются актуальными (действительными) на дату получения запроса органом, осуществляющим государственную регистрацию недвижимости. В соответствии со статьей 7 Федерального закона от 29.07.2007 № 122-ФЗ "О государственной регистрации прав на недвижимое имущество и сделок с ним" использование сведений, содержащихся в настоящей выписке, не освобождает от ответственности за нарушение прав и законных интересов третьих лиц, которые имеют преимущественную законодательством Российской Федерации регистрацию.



Пыльчине замесиле маторе от СПРН для государственного реестра недвижимости в Едином государственном реестре недвижимости. Указанные органы обязаны зарегистрировать государственную регистрацию в Едином государственном реестре недвижимости.

ФЕДЕРАЛЬНАЯ СЛУЖБА ГОСУДАРСТВЕННОЙ РЕГИСТРАЦИИ, КАДАСТРА И  
КАРТОГРАФИИ  
УПРАВЛЕНИЕ ФЕДЕРАЛЬНОЙ СЛУЖБЫ ГОСУДАРСТВЕННОЙ РЕГИСТРАЦИИ,  
КАДАСТРА И КАРТОГРАФИИ ПО МОСКОВСКОЙ ОБЛАСТИ  
**ВЫПИСКА ИЗ ЕДИННОГО ГОСУДАРСТВЕННОГО РЕЕСТРА ПРАВ НА  
НЕДВИЖИМОЕ ИМУЩЕСТВО И СДЕЛОК С НИМ**

Дата 13.02.2016. № 50/02/23-001/2016-996

На основании запроса от 11.02.2016 г., поступившего на рассмотрение 11.02.2016 г. сообщаем, что в Едином государственном реестре прав на недвижимое имущество и сделок с ним зарегистрировано:

1. Характеристики объекта недвижимости:	объект недвижимости:
Кадастровый номер объекта:	(для условный) 50:23-0050384-606
наименование объекта:	Земельный участок
наименование объекта:	Земля сельскохозяйственного назначения, для дачного строительства с правом возведения жилого дома с правом регистрации проживания в нем
площадь объекта:	1 000 кв. м
инвентарный номер, литер:	
этажность (этаж):	
номер на поэтажном плане:	
адрес (местоположение) объекта:	Московская область, Раменский район, сельское поселение Рыболовское
состав:	
2. Правообладатель (правообладатели):	2.1. Владелец инвестиционных паев - Закрытый паевой инвестиционный фонд "Траст Юнион-Полемосконовый" данные о которых устанавливаются на основании данных личных счетов владельцев инвестиционных паев в реестре владельцев инвестиционных паев и счетов депозитария паевладельцев инвестиционных паев.
3. Вид, номер и дата государственной регистрации права:	3.1. Объект полевой собственности, № 50-50-23/22/6/2014-072 от 24.11.2014
4. Ограничение (обременение) права:	4.1.1. Вид: Дометрическое управление, Московская область, Раменский район, сельское поселение Рыболовское, вид № 50-23-0050384-606, Земельный участок, категория земель: земля сельскохозяйственного назначения, разрешенное использование: для дачного строительства с правом возведения жилого дома с правом регистрации проживания в нем, общая площадь 1 000 кв. м Дата государственной регистрации: 04.02.2016 номер государственной регистрации: 50-50/023-50/999/001/2016-625/2 срок, на который установлено ограничение (обременение) права: с 04.02.2016 по 01.12.2027 лицо, в пользу которого установлено ограничение (обременение) права: Закрытое акционерное общество "Управляющее общество «РБМ Капитал», ИНН: 7722-63196 основание государственной регистрации: Правила доверительного управления Закрытым паевым инвестиционным фондом "Земельный фонд "Солд Подмосковский" зарегистрирован ФССИР России 18.10.2007г. за № 1028-94135580 от 18.10.2007г. Договор о передаче прав и обязанностей по договору доверительного управления паевым инвестиционным фондом от 07.04.2015 №066711

5. Договоры участия в долевом строительстве зарегистрированы:	отсутствуют
6. Приволяющие в строительстве данные отсутствуют:	отсутствуют
7. Заявленные в судебном порядке права требования:	данные отсутствуют
8. Отметка о возращении доли отсутствует:	данные отсутствуют
9. Отметка о наличии решения об изъятии объекта недвижимости для государственных или муниципальных нужд:	данные отсутствуют

Выписка выдана: Махорных Эдуард Иванович

Сведения, содержащиеся в настоящем документе, являются актуальными (действительными) на дату выдачи запроса органом, осуществляющим государственную регистрацию права. В соответствии со статьей 7 Федерального закона от 21 июля 1997 г. №122-ФЗ "О государственной регистрации права на недвижимое имущество и сделок с ним" использование сведений, содержащихся в настоящей выписке, не освобождает владельцев от ответственности, предусмотренной законодательством Российской Федерации.

СПЕЦИАЛИСТ 1 РАБОДА

Специалист по государственной регистрации права

Специалист 1 Рабочий

Поручено выдать выписку от 13.02.2016 г. на основании запроса от 11.02.2016 г. в соответствии с требованиями Федерального закона от 21.07.2007 №122-ФЗ "О государственной регистрации недвижимости".

Специалист по государственной регистрации права







ФЕДЕРАЛЬНАЯ СЛУЖБА ГОСУДАРСТВЕННОЙ РЕГИСТРАЦИИ, КАДАСТРА И КАРТОГРАФИИ  
 УПРАВЛЕНИЕ ФЕДЕРАЛЬНОЙ СЛУЖБЫ ГОСУДАРСТВЕННОЙ РЕГИСТРАЦИИ, КАДАСТРА И КАРТОГРАФИИ ПО МОСКОВСКОЙ ОБЛАСТИ  
**ВЫПИСКА ИЗ ЕДИННОГО ГОСУДАРСТВЕННОГО РЕЕСТРА ПРАВ НА НЕДВИЖИМОЕ ИМУЩЕСТВО И СДЕЛОК С НИМ**

Дата 13.02.2016 № 50/02.3/001/2016-913  
 На основании запроса от 11.02.2016 г., поступившего на рассмотрение 11.02.2016 г. сообщаем, что в Едином государственном реестре прав на недвижимое имущество и сделок с ним зарегистрировано:

1. Характеристика недвижимости:	объект недвижимости
Кадастровый номер объекта:	50-23-0050384.609
наименование объекта:	Земельный участок
наименование объекта:	Земли сельскохозяйственного назначения, для дачного строительства с правом возведения жилого дома с правом регистрации проживания в нем
площадь объекта:	1 000 кв. м
инвентарный номер, литер, этажность (этаж):	
номера на поэтажном плане:	
адрес (местоположение) объекта:	Московская область, Раменский район, сельское поселение Рыболовское
состав:	
2. Правообладатель (правообладатели):	2.1. Владельца инвестиционных паев - Закрытый паевой инвестиционный фонд «Инициатива "Траст Юнит-Подмосковный"» данные о которых устанавливаются на основании данных лицевых счетов владельцев инвестиционных паев в реестре владельцев инвестиционных паев и счетов депо владельцев инвестиционных паев.
3. Вид, номер государственной регистрации прав:	3.1. Общая долевая собственность, № 50-50-23/226/2014-230 от 25.11.2014
4. Ограничение (обременение) прав:	
4.1.1. Вид:	Доверительное управление, Московская область, Раменский район, сельское поселение Рыболовское, вид № 50-23-0050384.609, Земельный участок, категория земель: земли сельскохозяйственного назначения, разрешенное использование: для дачного строительства с правом возведения жилого дома с правом регистрации проживания в нем, общая площадь: 1 000 кв. м
дата государственной регистрации:	04.02.2016
номер государственной регистрации:	50-50/023-50/999/001/2016-601/2
срок, на который установлено ограничение (обременение) прав:	с 04.02.2016 до 01.12.2027
лицо, в пользу которого установлено ограничение (обременение) прав:	Закрытое акционерное общество «Управляющая компания «РВМ Клигдил», ИНН: 7722-563196
основание государственной регистрации:	Правила доверительного управления Закрытым паевым инвестиционным фондом «Инициатива "Земельный фонд "Солид Подмосковный"» зарегистрирован (ФСФР) № 18.10.2007г. за № 1028-94135380 от 18.10.2007г.
	Договор о передаче прав и обязанностей по договору доверительного управления паевым инвестиционным фондом от 07.04.2013 №606/11

5. Договоры участия в долевом строительстве:	не зарегистрировано
6. Правовые акты:	отсутствуют
7. Заявления в судебном порядке о признании права требования:	данные отсутствуют
8. Отчеты о возмещении в отношении зарегистрированного объекта:	данные отсутствуют
9. Отчеты о наличии решения об изъятии объекта недвижимости для государственных нужд:	данные отсутствуют

Выписка выдана: Махортых Эльвара

Сведения, содержащиеся в настоящем документе, являются актуальными (действительными) на дату получения запроса органом, осуществляющим государственную регистрацию прав. В соответствии со статьей 7 Федерального закона от 21 июня 1997 г. № 122-ФЗ "О государственной регистрации прав на недвижимое имущество и сделок с ним" использование сведений, содержащихся в настоящей выписке, осуществляется на основании сведений, которые содержатся в Едином государственном реестре прав на недвижимое имущество и сделок с ним, которые являются первоисточником сведений о государственной регистрации недвижимости.



СВЕЩАНИСТ Л. ПАЗАРДА  
 Подлинное заверено в соответствии с требованиями статьи 127.1 Федерального закона от 21.06.2007 № 122-ФЗ "О государственной регистрации недвижимости" и статьи 127.1.1 Федерального закона от 21.06.2007 № 122-ФЗ "О государственной регистрации недвижимости" в соответствии с требованиями статьи 127.1.1 Федерального закона от 21.06.2007 № 122-ФЗ "О государственной регистрации недвижимости".

ФЕДЕРАЛЬНАЯ СЛУЖБА ГОСУДАРСТВЕННОЙ РЕГИСТРАЦИИ, КАДАСТРА И КАРТОГРАФИИ

УПРАВЛЕНИЕ ФЕДЕРАЛЬНОЙ СЛУЖБЫ ГОСУДАРСТВЕННОЙ РЕГИСТРАЦИИ, КАДАСТРА И КАРТОГРАФИИ ПО МОСКОВСКОЙ ОБЛАСТИ  
**ВЫПИСКА ИЗ ЕДИННОГО ГОСУДАРСТВЕННОГО РЕЕСТРА ПРАВ НА НЕДВИЖИМОЕ ИМУЩЕСТВО И СДЕЛОК С НИМ**

Дата: 12.03.2016. № 50/023/001/2016-1416

На основании запроса от 10.03.2016 г., поступившего на рассмотрение 10.03.2016 г. сообщаем, что в Едином государственном реестре прав на недвижимое имущество и сделок с ним зарегистрировано:

1. Характеристики объекта недвижимости: Квартальный номер объекта: наименование объекта: назначение объекта: площадь объекта: инвентарный номер, литер: этажность (этаж): номер на поэтажном плане: адрес (местоположение) объекта:	объекта (или условный): 50:23:0050384-612 Земельный участок Земли сельскохозяйственного назначения, для личного строительства с правом возведения жилого дома с правом регистрации проживания в нем 875 кв. м. инвентарный номер, литер: этажность (этаж): номер на поэтажном плане: адрес (местоположение) объекта: Московская область, Раменский район, сельское поселение Рыболовское
2. Правообладатель (правообладатели):	2.1. Владыка: инвестиционный план - Закрытый паевой инвестиционный фонд «Юпитер-Полносовский» с участием на основании договора участия в паевом инвестиционном фонде в расчете на выдачу инвестиционных паев и счетов, действующих в паевом инвестиционном фонде.
3. Вид, номер государственной регистрации права:	3.1. Община: долевая собственность, № 50-50/2017/2014-113 от 28.08.2014
4. Ограничение (обременение) права:	4.1.1. Вид: Доверительное управление, Московская область, Раменский район, сельское поселение Рыболовское, кад. № 50:23:0050384-612. Земельный участок, категория земель: «земли сельскохозяйственного назначения», разрешенное использование: для дачного строительства с правом возведения жилого дома с правом регистрации проживания в нем, общая площадь: 875 кв. м
дата государственной регистрации:	25.02.2016
номер государственной регистрации:	50-50/023-50/999/001/2016-973/2
сроки, на которые установлено ограничение (обременение) права:	с 25.02.2016 по 01.12.2027
лицо, в пользу которого установлено ограничение (обременение) права:	Закрытое акционерное общество «Управляющая компания «РВМ Калуга», ИНН: 77-22-563196
основание государственной регистрации:	Правила доверительного управления Закрытым паевым инвестиционным фондом недвижимости «Земельный фонд «Юпитер-Полносовский» зарегистрированы ФСО РФ России 18.10.2007г. за № 1028-А/13-5580 от 18.10.2007г. Договор о передаче прав и обязанностей по договору доверительного управления паевым инвестиционным фондом от 07.04.2015 №606/1

5. Договоры участия в долевом не зарегистрированы в Едином государственном реестре недвижимости.	отсутствуют
6. Проводятся ли в судебном порядке иски о признании права требования:	данные отсутствуют
8. Отметка о возбуждении в отношении зарегистрированного лица искова о признании права:	данные отсутствуют
9. Отметка о наличии решения об изъятии объекта недвижимости для государственных и муниципальных нужд:	данные отсутствуют

Выписка выдана: Махортых Эдуард

Сведения, содержащиеся в настоящем документе, являются достоверными (действительными) на дату получения запроса органом, осуществляющим государственную регистрацию прав. В соответствии со статьей 7 Федерального закона от 29.12.2014 г. №122-ФЗ "О государственной регистрации прав на недвижимое имущество и сделок с ним" использование сведений, содержащихся в настоящем выписке, ответственность за достоверность которых несет пользователь, осуществляется на основании утверждения, содержащегося в настоящей выписке, ответственность за достоверность сведений, содержащихся в настоящей выписке, несет пользователь, осуществляющий регистрацию в Едином государственном реестре недвижимости.



СПЕЦИАЛИСТ 1 РАЗРЯДА  
 Махортых Эдуард  
 Исполнитель государственной регистрации прав

Подписи заявителя и/или его представителя (в том числе представителя акционерного общества, открытого акционерного общества, общества с ограниченной ответственностью, общества с дополнительной ответственностью, общества с ответственностью за действия своих участников) и/или представителя государственного органа (ст. 11.11)





ФЕДЕРАЛЬНАЯ СЛУЖБА ГОСУДАРСТВЕННОЙ РЕГИСТРАЦИИ, КАДАСТРА И КАРТОГРАФИИ  
 УПРАВЛЕНИЕ ФЕДЕРАЛЬНОЙ СЛУЖБЫ ГОСУДАРСТВЕННОЙ РЕГИСТРАЦИИ, КАДАСТРА И КАРТОГРАФИИ ПО МОСКОВСКОЙ ОБЛАСТИ  
**ВЫПИСКА ИЗ ЕДИННОГО ГОСУДАРСТВЕННОГО РЕЕСТРА ПРАВ НА НЕДВИЖИМОЕ ИМУЩЕСТВО И СДЕЛОК С НИМ**

Дата: 17.03.2016. № 50/023/001/2016-1448  
 На основании запроса от 10.03.2016 г., поступившего на рассмотрение 10.03.2016 г. сообщаем, что в Едином государственном реестре прав на недвижимое имущество и сделок с ним зарегистрировано:

1. Характеристики объекта недвижимости: Кадстровый номер области: наименование области: наименование объекта: назначение объекта: площадь объекта: инвентарный номер, литер: этажность (этаж): номер за поставленным планом: адрес (местоположение) объекта: состав: 2. Правообладатель (правообладатели):	объекта недвижимости) (или условный) Земельный участок Земли сельскохозяйственного назначения, для дачного строительства с правом возведения жилого дома с правом регистрации проживания в нем 875 кв. м инвентарный номер, литер: этажность (этаж): номер за поставленным планом: адрес (местоположение) объекта: состав: 2.1. Владелец инвестиционных паев - Закрытый паевой инвестиционный фонд подлевковости "ГрибОчинок-Подмосковный" данные о которых устанавливаются на основании данных личных счетов владельцев инвестиционных паев в реестре владельцев инвестиционных паев и счетов депо владельцев инвестиционных паев.
3. Вид, номер государственной регистрации права: 4.1.1. Вид: 4.1.2. Вид: 4.1.3. Вид: 4.1.4. Вид: 4.1.5. Вид: 4.1.6. Вид: 4.1.7. Вид: 4.1.8. Вид: 4.1.9. Вид: 4.1.10. Вид: 4.1.11. Вид: 4.1.12. Вид: 4.1.13. Вид: 4.1.14. Вид: 4.1.15. Вид: 4.1.16. Вид: 4.1.17. Вид: 4.1.18. Вид: 4.1.19. Вид: 4.1.20. Вид: 4.1.21. Вид: 4.1.22. Вид: 4.1.23. Вид: 4.1.24. Вид: 4.1.25. Вид: 4.1.26. Вид: 4.1.27. Вид: 4.1.28. Вид: 4.1.29. Вид: 4.1.30. Вид: 4.1.31. Вид: 4.1.32. Вид: 4.1.33. Вид: 4.1.34. Вид: 4.1.35. Вид: 4.1.36. Вид: 4.1.37. Вид: 4.1.38. Вид: 4.1.39. Вид: 4.1.40. Вид: 4.1.41. Вид: 4.1.42. Вид: 4.1.43. Вид: 4.1.44. Вид: 4.1.45. Вид: 4.1.46. Вид: 4.1.47. Вид: 4.1.48. Вид: 4.1.49. Вид: 4.1.50. Вид: 4.1.51. Вид: 4.1.52. Вид: 4.1.53. Вид: 4.1.54. Вид: 4.1.55. Вид: 4.1.56. Вид: 4.1.57. Вид: 4.1.58. Вид: 4.1.59. Вид: 4.1.60. Вид: 4.1.61. Вид: 4.1.62. Вид: 4.1.63. Вид: 4.1.64. Вид: 4.1.65. Вид: 4.1.66. Вид: 4.1.67. Вид: 4.1.68. Вид: 4.1.69. Вид: 4.1.70. Вид: 4.1.71. Вид: 4.1.72. Вид: 4.1.73. Вид: 4.1.74. Вид: 4.1.75. Вид: 4.1.76. Вид: 4.1.77. Вид: 4.1.78. Вид: 4.1.79. Вид: 4.1.80. Вид: 4.1.81. Вид: 4.1.82. Вид: 4.1.83. Вид: 4.1.84. Вид: 4.1.85. Вид: 4.1.86. Вид: 4.1.87. Вид: 4.1.88. Вид: 4.1.89. Вид: 4.1.90. Вид: 4.1.91. Вид: 4.1.92. Вид: 4.1.93. Вид: 4.1.94. Вид: 4.1.95. Вид: 4.1.96. Вид: 4.1.97. Вид: 4.1.98. Вид: 4.1.99. Вид: 4.1.100. Вид:	3. Вид, номер государственной регистрации права: 50-50-023/001/2016-964/2 4.1.1. Вид: 23/172/20/14-111 от 28.08.2014 4.1.2. Вид: Доверительное управление, Московская область, Раменский район, сельское поселение Рыболовское, инд. № 50-23-0050384-614, Земельный участок, категория земель: земли сельскохозяйственного назначения, разрешенное использование: для дачного строительства с правом возведения жилого дома с правом регистрации проживания в нем, общая площадь 875 кв. м 4.1.3. Вид: 25.02.2016 4.1.4. Вид: 50-50/023-50/999/001/2016-964/2 4.1.5. Вид: с 25.02.2016 по 01.12.2027 4.1.6. Вид: Закрытое акционерное общество "Управляющая компания «РЭМ Клипэл», ИНН: 772563196 4.1.7. Вид: Правила доверительного управления Закрытым паевым инвестиционным фондом "Земельный фонд "Сорня Подмосковный" зарегистрированы ФСФР России 18.10.2007г. за № 1028-04135380 от 18.10.2007г. 4.1.8. Вид: Договор о передаче прав и обязанностей по договору доверительного управления паевым инвестиционным фондом от 07.04.2013 №16/11

5. Договоры участия в долевом строительстве зарегистрированы:	отсутствуют
6. Правовые акты, принятые в судебном порядке:	отсутствуют
7. Заявления в судебном порядке:	отсутствуют
8. Отметка о возмещении и/или истребовании права требования:	данные отсутствуют
9. Отметка о наличии решения об истребовании права:	данные отсутствуют
10. Отметка о наличии решения об истребовании права:	данные отсутствуют
11. Отметка о наличии решения об истребовании права:	данные отсутствуют
12. Отметка о наличии решения об истребовании права:	данные отсутствуют
13. Отметка о наличии решения об истребовании права:	данные отсутствуют
14. Отметка о наличии решения об истребовании права:	данные отсутствуют
15. Отметка о наличии решения об истребовании права:	данные отсутствуют
16. Отметка о наличии решения об истребовании права:	данные отсутствуют
17. Отметка о наличии решения об истребовании права:	данные отсутствуют
18. Отметка о наличии решения об истребовании права:	данные отсутствуют
19. Отметка о наличии решения об истребовании права:	данные отсутствуют
20. Отметка о наличии решения об истребовании права:	данные отсутствуют
21. Отметка о наличии решения об истребовании права:	данные отсутствуют
22. Отметка о наличии решения об истребовании права:	данные отсутствуют
23. Отметка о наличии решения об истребовании права:	данные отсутствуют
24. Отметка о наличии решения об истребовании права:	данные отсутствуют
25. Отметка о наличии решения об истребовании права:	данные отсутствуют
26. Отметка о наличии решения об истребовании права:	данные отсутствуют
27. Отметка о наличии решения об истребовании права:	данные отсутствуют
28. Отметка о наличии решения об истребовании права:	данные отсутствуют
29. Отметка о наличии решения об истребовании права:	данные отсутствуют
30. Отметка о наличии решения об истребовании права:	данные отсутствуют
31. Отметка о наличии решения об истребовании права:	данные отсутствуют
32. Отметка о наличии решения об истребовании права:	данные отсутствуют
33. Отметка о наличии решения об истребовании права:	данные отсутствуют
34. Отметка о наличии решения об истребовании права:	данные отсутствуют
35. Отметка о наличии решения об истребовании права:	данные отсутствуют
36. Отметка о наличии решения об истребовании права:	данные отсутствуют
37. Отметка о наличии решения об истребовании права:	данные отсутствуют
38. Отметка о наличии решения об истребовании права:	данные отсутствуют
39. Отметка о наличии решения об истребовании права:	данные отсутствуют
40. Отметка о наличии решения об истребовании права:	данные отсутствуют
41. Отметка о наличии решения об истребовании права:	данные отсутствуют
42. Отметка о наличии решения об истребовании права:	данные отсутствуют
43. Отметка о наличии решения об истребовании права:	данные отсутствуют
44. Отметка о наличии решения об истребовании права:	данные отсутствуют
45. Отметка о наличии решения об истребовании права:	данные отсутствуют
46. Отметка о наличии решения об истребовании права:	данные отсутствуют
47. Отметка о наличии решения об истребовании права:	данные отсутствуют
48. Отметка о наличии решения об истребовании права:	данные отсутствуют
49. Отметка о наличии решения об истребовании права:	данные отсутствуют
50. Отметка о наличии решения об истребовании права:	данные отсутствуют
51. Отметка о наличии решения об истребовании права:	данные отсутствуют
52. Отметка о наличии решения об истребовании права:	данные отсутствуют
53. Отметка о наличии решения об истребовании права:	данные отсутствуют
54. Отметка о наличии решения об истребовании права:	данные отсутствуют
55. Отметка о наличии решения об истребовании права:	данные отсутствуют
56. Отметка о наличии решения об истребовании права:	данные отсутствуют
57. Отметка о наличии решения об истребовании права:	данные отсутствуют
58. Отметка о наличии решения об истребовании права:	данные отсутствуют
59. Отметка о наличии решения об истребовании права:	данные отсутствуют
60. Отметка о наличии решения об истребовании права:	данные отсутствуют
61. Отметка о наличии решения об истребовании права:	данные отсутствуют
62. Отметка о наличии решения об истребовании права:	данные отсутствуют
63. Отметка о наличии решения об истребовании права:	данные отсутствуют
64. Отметка о наличии решения об истребовании права:	данные отсутствуют
65. Отметка о наличии решения об истребовании права:	данные отсутствуют
66. Отметка о наличии решения об истребовании права:	данные отсутствуют
67. Отметка о наличии решения об истребовании права:	данные отсутствуют
68. Отметка о наличии решения об истребовании права:	данные отсутствуют
69. Отметка о наличии решения об истребовании права:	данные отсутствуют
70. Отметка о наличии решения об истребовании права:	данные отсутствуют
71. Отметка о наличии решения об истребовании права:	данные отсутствуют
72. Отметка о наличии решения об истребовании права:	данные отсутствуют
73. Отметка о наличии решения об истребовании права:	данные отсутствуют
74. Отметка о наличии решения об истребовании права:	данные отсутствуют
75. Отметка о наличии решения об истребовании права:	данные отсутствуют
76. Отметка о наличии решения об истребовании права:	данные отсутствуют
77. Отметка о наличии решения об истребовании права:	данные отсутствуют
78. Отметка о наличии решения об истребовании права:	данные отсутствуют
79. Отметка о наличии решения об истребовании права:	данные отсутствуют
80. Отметка о наличии решения об истребовании права:	данные отсутствуют
81. Отметка о наличии решения об истребовании права:	данные отсутствуют
82. Отметка о наличии решения об истребовании права:	данные отсутствуют
83. Отметка о наличии решения об истребовании права:	данные отсутствуют
84. Отметка о наличии решения об истребовании права:	данные отсутствуют
85. Отметка о наличии решения об истребовании права:	данные отсутствуют
86. Отметка о наличии решения об истребовании права:	данные отсутствуют
87. Отметка о наличии решения об истребовании права:	данные отсутствуют
88. Отметка о наличии решения об истребовании права:	данные отсутствуют
89. Отметка о наличии решения об истребовании права:	данные отсутствуют
90. Отметка о наличии решения об истребовании права:	данные отсутствуют
91. Отметка о наличии решения об истребовании права:	данные отсутствуют
92. Отметка о наличии решения об истребовании права:	данные отсутствуют
93. Отметка о наличии решения об истребовании права:	данные отсутствуют
94. Отметка о наличии решения об истребовании права:	данные отсутствуют
95. Отметка о наличии решения об истребовании права:	данные отсутствуют
96. Отметка о наличии решения об истребовании права:	данные отсутствуют
97. Отметка о наличии решения об истребовании права:	данные отсутствуют
98. Отметка о наличии решения об истребовании права:	данные отсутствуют
99. Отметка о наличии решения об истребовании права:	данные отсутствуют
100. Отметка о наличии решения об истребовании права:	данные отсутствуют

Выписка выдана: Макарыч Эдуард Иванович  
 Сведения, содержащиеся в настоящем документе, являются актуальными (действительными) на дату получения запроса органом, осуществляющим государственную регистрацию прав. В соответствии со статьей 7 Федерального закона от 23 июля 1997 г. № 122-ФЗ "О государственной регистрации прав на недвижимое имущество и сделок с ним" использование сведений, содержащихся в настоящей выписке, осуществляется в форме, которая не несет ущерб правам и законным интересам третьих лиц, а также не несет ответственности, предусмотренную законодательством Российской Федерации.



СПЕЦИАЛИСТ 1 РАЗРЯДА  
 ФИО: СЕВЕРОВА И. С.  
 Подпись: \_\_\_\_\_  
 Должность: \_\_\_\_\_

Настоящая выписка выдана на основании запроса, поступившего на рассмотрение 10.03.2016 г. сообщаем, что в Едином государственном реестре прав на недвижимое имущество и сделок с ним зарегистрировано:



ФЕДЕРАЛЬНАЯ СЛУЖБА ГОСУДАРСТВЕННОЙ РЕГИСТРАЦИИ, КАДАСТРА И КАРТОГРАФИИ

УПРАВЛЕНИЕ ФЕДЕРАЛЬНОЙ СЛУЖБЫ ГОСУДАРСТВЕННОЙ РЕГИСТРАЦИИ, КАДАСТРА И КАРТОГРАФИИ ПО МОСКОВСКОЙ ОБЛАСТИ  
**ВЫПИСКА ИЗ ЕДИНОВОГО ГОСУДАРСТВЕННОГО РЕЕСТРА ПРАВ НА НЕДВИЖИМОЕ ИМУЩЕСТВО И СДЕЛОК С НИМ**

Дата 12.03.2016 № 50/023/001/2016-1442  
 На основании запроса от 10.03.2016 г., поступающего на рассмотрение 10.03.2016 г. сообщаем, что в Едином государственном реестре прав на недвижимое имущество и сделок с ним зарегистрировано:

1. Характеристика недвижимости:	объект недвижимости
Кадастровый номер объекта:	50/23/00503/04-616
наименование объекта:	Земельный участок
наименование объекта:	Земли сельскохозяйственного назначения, для дачного строительства с правом возведения жилого дома с правами регистрации проживания в нем
площадь объекта:	903 кв. м
инвентарный номер, литер:	
этажность (этаж):	
номер по поэтажному плану:	
адрес (местоположение) объекта:	Московская область, Раменский район, сельское поселение Рыболовское
состав:	2.1. Владения инвестиционных ввер - Закрытый паевой инвестиционный фонд пайщиками - ТринетЮнион-ПолмоскваИТ" данные о которых устанавливаются на основании данных лицевых счетов владельцев инвестиционных паев в реестре владельцев инвестиционных паев и счетов депозитария инвестиционных паев.
3. Вид, номер государственной регистрации права:	3.1. Обшир пайвань собственности. № 50/50/23/02/2014-109 от 28.08.2014
4. Ограничение (обременение) права:	
4.1. Вид:	Доверительное управление, Московская область, Раменский район, сельское поселение Рыболовское, кад. № 50/23/00503/04-616, Земельный участок, категория земель: земли сельскохозяйственного назначения, разрешенное использование: для дачного строительства с правом возведения жилого дома с правом регистрации проживания в нем, общая площадь 903 кв. м
дата государственной регистрации:	25.02.2016
номер государственной регистрации:	50-50/023-50/0994/001/2016-942/2
срок, на который установлено ограничение (обременение) права:	с 25.02.2016 по 01.12.2027
лицо, в пользу которого установлено ограничение (обременение) права:	Закрытое акционерное общество "Управляющая компания «РВМ Капитал», ИНН: 7723-563196
бюджетное государственной регистрации:	Правил доверительного управления Закрытым паевым инвестиционным фондом независимости "Доверительный фонд "Совет Подмосквалей" зарегистрирован ФСФР России 18.10.2007г. за № 1028-04135580 от 18.10.2007г.
	Договор о передаче прав и обязанностей по договору доверительного управления паевым инвестиционным фондом от 07.04.2015 №066/11

5. Договоры участия в долевом строительстве:	не зарегистрировано
6. Превосходящие права:	отсутствуют
7. Заявленные в судебном порядке права требования:	данные отсутствуют
8. Отметка о возвращении в судебном порядке зарегистрированного объекта:	данные отсутствуют
9. Отметка о наличии решения обременения объекта недвижимости для государственных и муниципальных нужд:	отсутствуют

Выписка выдана: Махорных Эдуард Иванович

Сведения, содержащиеся в настоящем документе, являются актуальными (действительными) на дату получения запроса органом, осуществляющим государственную регистрацию прав. В соответствии со статьей 7 Федерального закона от 21 июля 1997 г. № 122-ФЗ "О государственной регистрации прав на недвижимое имущество и сделок с ним" использование сведений, содержащихся в настоящей выписке, осуществляется в форме, которая не наносит ущерб правам и законным интересам объектов недвижимости, а также несет ответственность, предусмотренную законодательством Российской Федерации.

СПЕЦИАЛИСТ П.РАЗВІДА

Иванович И.С.



Любые изменения информации в Едином государственном реестре прав на недвижимое имущество и сделок с ним, осуществляемые в установленном законодательством Российской Федерации порядке, подлежат обязательному отражению в Едином государственном реестре прав на недвижимое имущество и сделок с ним. Информация, содержащаяся в настоящем документе, является актуальной на дату ее формирования.

ФЕДЕРАЛЬНАЯ СЛУЖБА ГОСУДАРСТВЕННОЙ РЕГИСТРАЦИИ, КАДАСТРА И ИМПОНТА

УПРАВЛЕНИЕ ФЕДЕРАЛЬНОЙ СЛУЖБЫ ГОСУДАРСТВЕННОЙ РЕГИСТРАЦИИ, КАДАСТРА И ИМПОНТА ПО МОСКОВСКОЙ ОБЛАСТИ

ВЫПИСКА ИЗ ЕДИННОГО ГОСУДАРСТВЕННОГО РЕЕСТРА ПРАВ НА НЕДВИЖИМОЕ ИМУЩЕСТВО И СДЕЛОК С НИМ

Дата: 14.03.2016 №: 50/023/001/2016-1453

На основании запроса от 11.03.2016 г. поступившего на рассмотрение 11.03.2016 г. сообщаем, что в Едином государственном реестре прав на недвижимое имущество и сделок с ним зарегистрировано:

1. Характеристики объекта недвижимости:	объекта недвижимости
Квартальный номер объекта:	(или условный) 50/23-005/0384-618
Земельная область:	Земельный участок
Земельная область:	Земля сельскохозяйственного назначения, для дачного строительства с правом возведения жилого дома с правом регистрации проживания в нем
площадь объекта:	1 000 кв. м
инвентарный номер, литер, этажность (этаж):	
номер на поэтажном плане:	
адрес (местоположение) объекта:	Московская область, Раменский район, сельское поселение Раболовское
состав:	
2. Правообладатель (правообладатели):	2.1. Владельцы инвестиционных паев - Закрытый паевой инвестиционный фонд «Недвижимости "Трибунал-Подмосковье"» данные о которых устанавливаются на основании данных лицевых счетов владельцев инвестиционных паев в реестре владельцев инвестиционных паев и счетов депо владельцев инвестиционных паев.
3. Вид, номер и дата государственной регистрации права:	3.1. Общая долевая собственность, № 50-50-23/2326/2014-180 от 25.11.2014
4. Ограничение (обременение) права:	4.1.1. Вид: Доверительное управление, Московская область, Раменский район, сельское поселение Раболовское, № 50/23-005/0384-618, Земельный участок, назначение: земля сельськохозяйственного назначения, разрешение на возведение для личного строительства с правом проживания жилого дома с правом регистрации проживания в нем, общая площадь 1 000 кв. м, дата государственной регистрации: 09.03.2016
	номер государственной регистрации: 50-50/023-50/999/001/2016-1771/2
	срок на который установлено ограничение (обременение) права: с 09.03.2016 до 01/12/2027
	лицо, в пользу которого установлено ограничение (обременение) права: Закрытое акционерное общество "Управляющая компания «РВМ Капитал», ИНН: 7722563196
	основание государственной регистрации: Протокол доверительного управления Закрытым паевым инвестиционным фондом «Недвижимости "Трибунал-Подмосковье"» от 18.10.2007, № 1022-094133580 от 18.10.2007.
	Договор о передаче прав и обязанностей по договору доверительного управления паевым инвестиционным фондом от 07.04.2013 №166/1

5. Договоры участия в долевом строительстве зарегистрированы:	отсутствуют
6. Правомогания:	отсутствуют
7. Заявленные в судебном порядке данные отсутствуют:	данные отсутствуют
8. Отчеты о возращении в данные отсутствуют:	данные отсутствуют
9. Отчета о наличии решения об изъятии объекта недвижимости для государственных и муниципальных нужд:	данные отсутствуют

Выписка выдана: Михайлтих Эдуард Иванович

Сведения, содержащиеся в настоящем документе, являются актуальными (действительными) на дату получения запроса органом, осуществляющим государственную регистрацию прав. В соответствии со статьей 7 Федерального закона от 23.06.2015 № 159/7 г. №122-ФЗ "О государственной регистрации прав на недвижимое имущество и сделок с ним" использование сведений, содержащихся в настоящей выписке, осуществляется в форме, которая не наносит ущерб правам и законным интересам государственных органов, которые осуществляют предусмотренную законодательством Российской Федерации регистрацию информации.

СПЕЦИАЛИСТ 1 РАЙОНА  
 (подпись) Михайлтих Эдуард Иванович  
 (подпись) Михайлтих Эдуард Иванович



По запросу выписки выданы в ПРН для использования в соответствии с условиями, установленными в Едином государственном реестре прав на недвижимое имущество и сделок с ним. Выписка выдана в соответствии с требованиями статьи 16 Федерального закона от 23.06.2015 № 159/7 г. №122-ФЗ "О государственной регистрации прав на недвижимое имущество и сделок с ним".









ФЕДЕРАЛЬНАЯ СЛУЖБА ГОСУДАРСТВЕННОЙ РЕГИСТРАЦИИ, КАДАСТРА И КАРТОГРАФИИ  
 УПРАВЛЕНИЕ ФЕДЕРАЛЬНОЙ СЛУЖБЫ ГОСУДАРСТВЕННОЙ РЕГИСТРАЦИИ, КАДАСТРА И КАРТОГРАФИИ ПО МОСКОВСКОЙ ОБЛАСТИ  
**ВЫПИСКА ИЗ ЕДИННОГО ГОСУДАРСТВЕННОГО РЕЕСТРА ПРАВ НА НЕДВИЖИМОЕ ИМУЩЕСТВО И СДЕЛОК С НИМ**

Дата 13.02.2016 № 50/023/001/2016-799  
 На основании запроса от 11.02.2016 г., поступившего на рассмотрение 11.02.2016 г. сообщаем, что в Едином государственном реестре прав на недвижимое имущество и сделок с ним зарегистрировано:

1. Характеристики объекта недвижимости:	объект
Кадастровый номер объекта:	(или условный) 50/23/005/0384-621
наименование объекта:	Земельный участок
наименование объекта:	Земли сельскохозяйственного назначения, для личного строительства с правом возведения жилого дома с правом регистрации проживания в нем
площадь объекта:	1 052 кв. м
инвентарный номер, литер, этажность (этаж):	
номер на поэтажном плане:	
адрес (местоположение) объекта:	Московская область, Раменский район, сельское поселение Раболовское
состав:	
2. Правообладатель (правообладатели):	2.1. Владельцы инвестиционных паев - Закрытый паевой инвестиционный фонд «Недвижимость ТрестЮнион-Паймозовский» данные о которых устанавливаются на основании данных лицевого счета владельца инвестиционных паев в реестре владельцев инвестиционных паев и счетов депозитовладельцев инвестиционных паев.
3. Вид, номер и дата государственной регистрации права:	3.1. Юрлица: доля как собственность, № 50-50-23/171/2014-257 от 28.08.2014
4. Ограничение права (обременение):	
4.1.1. Вид:	Доверительное управление, Московская область, Раменский район, сельское поселение Раболовское, МП № 50/23/005/0384-621, Земельный участок, на котором разрешено использовать: для личного строительства с правом возведения жилого дома с правом регистрации проживания в нем, общая площадь 1 052 кв. м
дата государственной регистрации:	01.02.2016
номер государственной регистрации:	50-50/023-50/999/001/2016-411/2
срок, на который установлено ограничение права:	с 01.02.2016 по 01.12.2027
лицо, в пользу которого установлено ограничение права:	Закрытое паевое общество «Управляющая компания «РВМ-Калита», ИНН: 7722-563196
основание государственной регистрации:	Правила доверительного управления Закрытым паевым инвестиционным фондом «Недвижимость ТрестЮнион-Паймозовский» зарегистрированы в Едином государственном реестре прав на недвижимое имущество и сделок с ним от 18.10.2007, № 1028-44135580 от 18.10.2007. Договор о передаче прав и обязанностей по доверительному управлению паевыми инвестиционными фондами от 07.04.2013 №066/11

5. Договор участия в долевом строительстве:	не зарегистрировано
6. Правоуказание:	отсутствует
7. Заявления в судебном порядке права требования:	данные отсутствуют
8. Отметка о возложении отношения зарегистрированного права:	данные отсутствуют
9. Отметка о наличии решения об изъятии объекта недвижимости для государственных муниципальных нужд:	данные отсутствуют

Выписка выдана: Мажортык Заурра

Сведения, содержащиеся в настоящем документе, являются истинными (действительными) в дату получения запроса органом, осуществляющим государственную регистрацию прав. В соответствии со статьей 7 Федерального закона от 29.07.1997 г. № 221-ФЗ "О государственной регистрации прав на недвижимое имущество и сделок с ним" использование сведений, содержащихся в настоящей выписке, осуществляется исключительно на основании информации, содержащейся в Едином государственном реестре прав на недвижимое имущество и сделок с ним, и законодательством Российской Федерации, ответственность за предоставление законодательством Российской Федерации информации о государственном реестре прав на недвижимое имущество и сделок с ним возлагается на оператора государственного реестра прав на недвижимое имущество и сделок с ним.



СПЕЦИАЛИСТ 1 РАЗРЯДА  
 ФИО: Мажортык Заурра  
 Подпись: \_\_\_\_\_  
 Должность: Специалист государственной регистрации прав

Подлинное выдано в соответствии со статьей 127 ФЗ от 29.07.1997 г. № 221-ФЗ "О государственной регистрации прав на недвижимое имущество и сделок с ним" и статьей 10 Федерального закона от 29.07.1997 г. № 221-ФЗ "О государственной регистрации прав на недвижимое имущество и сделок с ним".

ФЕДЕРАЛЬНАЯ СЛУЖБА ГОСУДАРСТВЕННОЙ РЕГИСТРАЦИИ, КАДАСТРА И КАРТОГРАФИИ

УПРАВЛЕНИЕ ФЕДЕРАЛЬНОЙ СЛУЖБЫ ГОСУДАРСТВЕННОЙ РЕГИСТРАЦИИ, КАДАСТРА И КАРТОГРАФИИ ПО МОСКОВСКОЙ ОБЛАСТИ

ВЫПИСКА ИЗ ЕДИННОГО ГОСУДАРСТВЕННОГО РЕЕСТРА ПРАВ НА НЕДВИЖИМОЕ ИМУЩЕСТВО И СДЕЛОК С НИМ

Дата: 13.02.2016 № 50/023/001/2016-651

На основании запроса от 11.02.2016 г., поступающего на рассмотрение 11.02.2016 г. сообщаем, что в Едином государственном реестре прав на недвижимое имущество и сделок с ним зарегистрировано:

1. Характеристика объекта недвижимости: Кадастровый номер объекта: 50-23-0050384/622 наименование объекта: Земельный участок назначение объекта: Земля сельскохозяйственного назначения, для дачного строительства с правом владения жилым домом с правом регистрации проживания в нем площадь объекта: 1 244 кв. м инвентарный номер, дата, этажность (этаж): номера на восточном плане: адрес (местонахождение) объекта: Московская область, Раменский район, сельское поселение Рыболовское состав:	2. Правообладатель (правообладатели): 2.1. Выделенный инвестиционный паев - Закрытый паевой инвестиционный фонд "Восток-Юг-Полосовый" данные о которых устанавливаются на основании данных личных счетов владельцев инвестиционных паев в реестре выделенных инвестиционных паев и счетов депо владельцев инвестиционных паев.
3. Вид, номер и дата государственной регистрации права:	3.1. Общая долевая собственность. № 50-50-23/171/2014-256 от 28.08.2014
4. Ограничение (обременение) права: 4.1.1. Вид:	Доверительное управление, Московская область, Раменский район, сельское поселение Рыболовское, кд. № 50-23-0050384/622, Земельный участок, категория земель - земля сельскохозяйственного назначения, разрешенное использование для дачного строительства с правом владения жилым домом с правом регистрации проживания в нем, общая площадь: 1 244 кв. м
дата государственной регистрации:	01.02.2016
номер государственной регистрации:	50-50/023-50-999/001/2016-472/2
срок, на который установлено ограничение (обременение) права:	с 21.01.2016 по 01.12.2027
лицо, в пользу которого установлено ограничение (обременение) права:	Закрытое акционерное общество "Управляющая компания «РВМ Капитал», ИНН: 7723563196
основание государственной регистрации:	Принимая доверительного управления Закрытым паевым инвестиционным фондом ликвидности "Специальный фонд "Созда Подмосквский" зарегистрированном ФСФР России 18.10.2007г. № 1028-94133580 от 18.10.2007г.
	Договор о передаче прав и обязанностей по договору доверительного управления паевым инвестиционным фондом от 07.04.2015 №06671

5. Договоры участия в долевой собственности зарегистрированы:	отсутствуют
6. Претензии в судебном порядке отсутствуют:	отсутствуют
7. Заявления в судебном порядке отсутствуют:	отсутствуют
8. Отсутствия о возбуждении исполнительного производства отсутствуют:	отсутствуют
9. Отсутствия о наличии решения об административном правонарушении отсутствуют:	отсутствуют
10. Отсутствия о наличии решения об административном правонарушении отсутствуют:	отсутствуют

Выписка выдана: Миксортых Эдуард

Сведения, содержащиеся в настоящем документе, являются актуальными (действительными) на дату получения запроса органом, осуществляющим государственную регистрацию недвижимости. В соответствии со статьей 7 Федерального закона от 29.07.2017 г. № 172-ФЗ "О государственной регистрации прав на недвижимое имущество и сделок с ним" по заявлению владельца права на недвижимость выданы выписки из Единого государственного реестра недвижимости, содержащие сведения о зарегистрированных правах, которые являются актуальными на дату выдачи выписки. Информация, содержащаяся в настоящем документе, не несет ответственности, предусмотренную законодательством Российской Федерации.

СПЕЦИАЛИСТ РАБОТЫ  
Исполнитель: Миксортых Эдуард  
Исполнитель: Миксортых Эдуард  
Исполнитель: Миксортых Эдуард

Выписка выдана: Миксортых Эдуард  
Исполнитель: Миксортых Эдуард  
Исполнитель: Миксортых Эдуард



ФЕДЕРАЛЬНАЯ СЛУЖБА ГОСУДАРСТВЕННОЙ РЕГИСТРАЦИИ, КАДАСТРА И КАРТОГРАФИИ

УПРАВЛЕНИЕ ФЕДЕРАЛЬНОЙ СЛУЖБЫ ГОСУДАРСТВЕННОЙ РЕГИСТРАЦИИ, КАДАСТРА И КАРТОГРАФИИ ПО МОСКОВСКОЙ ОБЛАСТИ

ВЫПИСКА ИЗ ЕДИННОГО ГОСУДАРСТВЕННОГО РЕЕСТРА ПРАВ НА НЕДВИЖИМОЕ ИМУЩЕСТВО И СДЕЛОК С НИМ

Дата 11.02.2016 № 50/023/001/2016-924

На основании запроса от 11.02.2016 г., поступающего на рассмотрение 11.02.2016 г. сообщаем, что в Едином государственном реестре прав на недвижимое имущество и сделок с ним зарегистрировано:

1. Характеристики недвижимости:	объект недвижимости	Кадастровый номер объекта: 50/23/005/0384/624
назначение объекта:	Земельный участок	
площадь объекта:	Земли сельскохозяйственного назначения, для личного строительства с правом возведения жилого дома с правом регистрации проживания в нем	1 001 кв. м
инвентарный номер, литер, этажность (этаж):		
номера на поэтажном плане:		
адрес (местоположение) объекта:	Московская область, Раменский район, сельское поселение Рыбоволовское	
состав:		
2. Правообладатель (правообладатели):	2.1. Владелец инвестиционных паев - Закрытый паевой инвестиционный фонд «Пацифический» устанавливается на основании данных лицевых счетов владельцев инвестиционных паев в реестре владельцев инвестиционных паев и счетов депо владельца инвестиционных паев.	
3. Вид, номер и дата государственной регистрации:	3.1. Общая долевая собственность, № 50-50-23/171/2014-254 от 28.08.2014	
4. Ограничение (обременение) права:		
4.1.1. Вид:	Доверительное управление, Московская область, Раменский район, сельское поселение Рыбоволовское, код № 50/23/005/0384/624, Земельный участок, категория земель - земли сельскохозяйственного назначения, разрешенное использование: для личного строительства с правом возведения жилого дома с правом регистрации проживания в нем, общая площадь 1 001 кв. м	
дата государственной регистрации:	04.02.2016	
номер государственной регистрации:	50-50/023-50/999/001/2016-482/2	
срок, на который установлено ограничение (обременение) права:	с 21.01.2016 по 01.12.2027	
лицо, в пользу которого установлено ограничение (обременение) права:	Закрытое акционерное общество «Управляющее общество вРМ Капитал», ИНН: 7722-563196	
основание государственной регистрации:	Правила доверительного управления Закрытым паевым инвестиционным фондом «Пацифический» «Земельный фонд «Солиа Подмосквовский» зарегистрирован в ФСО России № 18.10.2007г., ш. № 1028-54135380 от 18.10.2007г.; Договор о передаче прав и обязанностей по договору доверительного управления паевым инвестиционным фондом от 07.04.2013 №06/11	

5. Договоры участия в долевом строительстве:	долевое зарегистрировано
6. Правонаризации:	отсутствуют
7. Заявления в суд об истребовании права требования:	данные отсутствуют
8. Отчеты о выполнении обязательств, связанных с осуществлением государственного задания:	данные отсутствуют
9. Отчеты о выполнении решения об истребовании права требования:	данные отсутствуют

Выписка выдана: Махуртык Эдуард

Сведения, содержащиеся в настоящих документах, являются верными (действительными) на дату получения запроса о предоставлении информации, если не указано иное. В соответствии со статьей 7 Федерального закона от 29.07.2017 № 122-ФЗ «О государственной регистрации прав на недвижимое имущество и сделок с ним», использование сведений, содержащих информацию о лицах, владеющих имуществом, которые имеют право на государственную регистрацию, осуществляется в целях, предусмотренных законодательством Российской Федерации.



Выписка является выдана из ЕГРН на основании предоставления в органы государственной власти, органы местного самоуправления, органы государственной власти субъектов Российской Федерации, органы государственной власти иностранных государств, органов государственной власти субъектов Российской Федерации, органов государственной власти субъектов Российской Федерации.



ФЕДЕРАЛЬНАЯ СЛУЖБА ГОСУДАРСТВЕННОЙ РЕГИСТРАЦИИ, КАДАСТРА И КАРТОГРАФИИ  
 УПРАВЛЕНИЕ ФЕДЕРАЛЬНОЙ СЛУЖБЫ ГОСУДАРСТВЕННОЙ РЕГИСТРАЦИИ, КАДАСТРА И КАРТОГРАФИИ ПО МОСКОВСКОЙ ОБЛАСТИ  
**ВЫПИСКА ИЗ ЕДИННОГО ГОСУДАРСТВЕННОГО РЕЕСТРА ПРАВ НА НЕДВИЖИМОЕ ИМУЩЕСТВО И СЛЕДЯТ С НИМ**

Датн 13.02.2016 № 50/023/001/2016-237  
 На основании запроса от 11.02.2016 г., поступившего на рассмотрение 11.02.2016 г., сообщаем, что в Едином государственном реестре прав на недвижимое имущество и сделок с ним зарегистрировано:

1. Характеристики объекта недвижимости: Кадстровый номер объекта: наименование объекта: наименование объекта: площадь объекта: инвестиционный номер, интвр. номер на поэтажном плане: адрес (местоположение) объекта: состав:	объекта (мн условный) 50-23-0050384-625 Земельный участок Земли сельскохозяйственного назначения, для дачного строительства с правом владения жилым домом с правом регистрации проживания в нем. 1 249 кв. м Московская область, Раменский район, сельское поселение Рыболовское
2. Правообладатель (правообладатели):	2.1. Владелец инвестиционных паев - Закрытый паевой инвестиционный фонд «ТрастЮнион-Подмосковье» (далее - в котировках устанавливаются на основании данных лонжов счетов владельцев инвестиционных паев в реестре владельцев инвестиционных паев и счетов депозитария владельцев инвестиционных паев.
3. Вид, номер государственной регистрации права:	3.1. Общая долевая собственность, № 50-50-023/01/2014-251 от 03.09.2014
4. Ограничение (обременение) права: 4.1.1. Вид:	Доверительное управление, Московская область, Раменский район, сельское поселение Рыболовское, када № 50-23-0050384-625, Земельный участок, категория земель: земля сельскохозяйственного назначения, разрешение использования: для дачного строительства с правом возведения жилого дома с правом регистрации проживания в нем, общая площадь 1 249 кв. м 01.02.2016
дата государственной регистрации:	50-50/023-50/999/001/2016-468/2
номер государственной регистрации:	с 21.01.2016 по 01.12.2027
срок, на который установлено ограничение (обременение) права:	Закрытое акционерное общество «Управляющая компания «РЭМ Капитал», ИНН: 772563196
лицо, в пользу которого установлено ограничение (обременение) права:	Правила доверительного управления Закрытым паевым инвестиционным фондом недвижимости "Земельный фонд "Солнц Подмосковье" зарегистрирован ФСОФР России, 18.10.2007г. ш № 1028-94135580 от 18.10.2007г.
основание государственной регистрации:	Договор о передаче прав и обязанностей по договору доверительного управления паевым инвестиционным фондом от 07.04.2015 №606/11

5. Договор участия в долевом строительстве:	не зарегистрировано
6. Правомогатство:	отсутствуют
7. Завлечение в судебном порядке: данные отсутствуют	данные отсутствуют
8. Отметка о возмещении в отношении зарегистрированного права:	данные отсутствуют
9. Отметка о наличии решения об изъятии объекта недвижимости для государственных или муниципальных нужд:	данные отсутствуют

Выписка выдана: Максимых Эдуард  
 Сведения, содержащиеся в настоящем документе, являются верными (действительными) на дату получения запроса органами, осуществляющими регистрацию недвижимости.  
 В соответствии со статьей 1 Федерального закона от 21.06.2007 № 122-ФЗ "О государственной регистрации недвижимости" и статьей 11 Закона от 29.07.2017 № 172-ФЗ "О внесении изменений в статью 11 Закона от 29.07.2017 № 172-ФЗ" использование государственной регистрации прав в Едином государственном реестре недвижимости, введенной в действие с 01.01.2018, является обязательным для всех субъектов Российской Федерации, осуществляющих государственную регистрацию недвижимости в Едином государственном реестре недвижимости.  
 СЕИЦНАДРЕСТ И РАЭКАДА  
 Исполнитель: [подпись] [подпись]  
 [подпись]

Выписка выдана: Максимых Эдуард  
 Сведения, содержащиеся в настоящем документе, являются верными (действительными) на дату получения запроса органами, осуществляющими регистрацию недвижимости.  
 В соответствии со статьей 1 Федерального закона от 21.06.2007 № 122-ФЗ "О государственной регистрации недвижимости" и статьей 11 Закона от 29.07.2017 № 172-ФЗ "О внесении изменений в статью 11 Закона от 29.07.2017 № 172-ФЗ" использование государственной регистрации прав в Едином государственном реестре недвижимости, введенной в действие с 01.01.2018, является обязательным для всех субъектов Российской Федерации, осуществляющих государственную регистрацию недвижимости в Едином государственном реестре недвижимости.  
 СЕИЦНАДРЕСТ И РАЭКАДА  
 Исполнитель: [подпись] [подпись]  
 [подпись]



ФЕДЕРАЛЬНАЯ СЛУЖБА ГОСУДАРСТВЕННОЙ РЕГИСТРАЦИИ, КАДАСТРА И КАРТОГРАФИИ  
 УПРАВЛЕНИЕ ФЕДЕРАЛЬНОЙ СЛУЖБЫ ГОСУДАРСТВЕННОЙ РЕГИСТРАЦИИ, КАДАСТРА И КАРТОГРАФИИ ПО МОСКОВСКОЙ ОБЛАСТИ  
**ВЫПИСКА ИЗ ЕДИННОГО ГОСУДАРСТВЕННОГО РЕЕСТРА ПРАВ НА НЕДВИЖИМОЕ ИМУЩЕСТВО И СДЕЛОК С НИМ**

Дата: 13.02.2016. № 50/023/001/2016-987  
 На основании запроса от 11.02.2016 г., поступившего на рассмотрение 11.02.2016 г. сообщаем, что в Едином государственном реестре прав на недвижимое имущество и сделок с ним зарегистрировано:

1. Характеристики объекта недвижимости: Кадстровый номер объекта: наименование объекта: назначение объекта: площадь объекта: инвентарный номер, литер: этажность (этаж): номер на поэтажном плане: адрес (местоположение) объекта: состав: 2. Правообладатель (правообладатели):	объекта недвижимости) (или условный) 50-23-0050384-642 Земельный участок Земли сельскохозяйственного назначения, для дачного строительства с правом возведения жилого дома с правом регистрации проживания в нем 998 кв. м Московская область, Раменский район, сельское поселение Рыболовское
3. Вид, номер и дата государственной регистрации права:	2.1. Владелец инвестиционных паяв - Закрытый паевой инвестиционный фонд «Недвижимости "Тристан-Юпитон-Подмосковный"» данные о которых учтены в Едином государственном реестре недвижимости в Едином государственном реестре недвижимости инвестиционных паяв и счетов паевладельцев инвестиционных паяв.
4. Ограничение (обременение) права:	3.1. Община долевая собственность, № 50-50-23/167/2014-431 от 01.09.2014
4.1.1. Вид:	Доверительное управление. Московская область, Раменский район, сельское поселение Рыболовское, кадастровый номер 50-23-0050384-642. Земельный участок, категория земель - земля сель-хозяйственного назначения, предназначенное использование: для дачного строительства с правом возведения жилого дома с правом регистрации проживания в нем, общая площадь 998 кв. м
дата регистрации:	10.02.2016
номер государственной регистрации:	50-50/023-50/999/001/2016-884/2
срок, на который установлено ограничение (обременение) права:	с 10.02.2016 до 01.12.2027
лицо, в пользу которого установлено ограничение (обременение) права:	Закрытое акционерное общество «Управляющая компания «РВМ Капитал», ИНН: 7722563196
основание государственной регистрации:	Правила доверительного управления Закрытым паевым инвестиционным фондом, неаქцияности "Земельный фонд "Солна Подмосковный" зарегистрированы ФСФР России 18.10.2007г. № 1028-94135580 от 18.10.2007г. Договор о передаче прав и обязанностей по договору доверительного управления паевым инвестиционным фондом от 07.04.2015 №066/11

5. Договора участия в долевом строительстве зарегистрированы:	отсутствуют
6. Претензии в судебном порядке отсутствуют:	отсутствуют
7. Заявленные в судебном порядке права требования:	данные отсутствуют
8. Отсутствуют ли взыскания в отношении зарегистрированного права:	данные отсутствуют
9. Отметка о наличии решения об аресте имущества:	данные отсутствуют
10. Отметка о наличии решения об аресте государственной собственности:	данные отсутствуют
11. Отметка о наличии решения об аресте государственной собственности:	данные отсутствуют

Выписка выдана: Михорьих Эдуард Иванович  
 Сведения, содержащиеся в настоящем документе, являются актуальными (действительными) на дату получения запроса органом, осуществляющим государственную регистрацию. В соответствии со статьей 7 Федерального закона от 09.07.2007 № 122-ФЗ "О государственной регистрации прав на недвижимое имущество и сделок с ним" исключение государственной регистрации прав на недвижимое имущество и сделок с ним, которые влекут за собой изменение сведений, содержащихся в настоящей выписке, осуществляется в форме, которая не влечет за собой прекращения и прекращения действия государственной регистрации, влечет ответственность, предусмотренную законодательством Российской Федерации.

СПЕЦИАЛИСТ ЦЕАРДЛА  
 Михорьих Эдуард Иванович  
 Подпись: \_\_\_\_\_  
 Должность: Специалист по регистрации прав

Печатное удостоверение Михорьих Эдуарда Ивановича (действительно до 11.02.2016 г.)  
 Подпись: \_\_\_\_\_  
 Должность: Специалист по регистрации прав



ФЕДЕРАЛЬНАЯ СЛУЖБА ГОСУДАРСТВЕННОЙ РЕГИСТРАЦИИ, КАДАСТРА И  
КАРТОГРАФИИ

УПРАВЛЕНИЕ ФЕДЕРАЛЬНОЙ СЛУЖБЫ ГОСУДАРСТВЕННОЙ РЕГИСТРАЦИИ,  
КАДАСТРА И КАРТОГРАФИИ ПО МОСКОВСКОЙ ОБЛАСТИ

ВЫПИСКА ИЗ ЕДИННОГО ГОСУДАРСТВЕННОГО РЕЕСТРА ПРАВ НА  
НЕДВИЖИМОЕ ИМУЩЕСТВО И СДЕЛОК С НИМ

Дата: 13.02.2016 № 50/023/001/2016-790

На основании запроса от 11.02.2016 г., поступившего на рассмотрение 11.02.2016 г., сообщаем, что в Едином государственном реестре прав на недвижимое имущество и сделок с ним зарегистрировано:

1. Характеристики объекта недвижимости:	объекта кадастровый номер (или условный)	50-23-0050384-645
наименование объекта:	Земельный участок	
назначение объекта:	Земля сельскохозяйственного назначения, для дачного строительства с правом возведения жилого дома с правом регистрации проживания в нем	
площадь объекта:	1 032 кв. м	
инвентарный номер, литер:		
этажность (этаж):		
номер на поэтажном плане:		
адрес (местоположение) объекта:	Московская область, Раменский район, сельское поселение Рыболовское	
состав:		
2. Правообладатель (правообладатели):	2.1. Владельцы инвестиционных паев - Закрытый паевой инвестиционный фонд «Идеальности ГростОптон-Подмосковий» данные о которых установлены на основании данных личного счета владельца инвестиционных паев в реестре владельцев инвестиционных паев и счетов депо владельца инвестиционных паев.	
3. Вид, номер государственной регистрации права:	3.1. Общая доля в собственности, № 50-50-23/226/2014-166 от 25.11.2014	
4. Ограничение (обременение) права:		
4.1.1. вид:	Доверительное управление, Московская область, Раменский район, сельское поселение Рыболовское, кадастровый № 50-23-0050384-645, Земельный участок, категория земель: земля сельскохозяйственного назначения, разрешенное использование: для дачного строительства с правом возведения жилого дома с правом регистрации проживания в нем, общая площадь 1 032 кв. м.	
дата государственной регистрации:	01.02.2016	
номер государственной регистрации:	50-50/023-50/999/001/2016-4202	
срок, на который установлено ограничение (обременение) права:	с 01.02.2016 по 01.12.2016	
лицо, в пользу которого установлено ограничение (обременение) права:	Закрытое акционерное общество «Управляющая компания «РВМ Капитал», ИНН: 7722563196	
основание государственной регистрации:	Правила доверительного управления Закрытым паевым инвестиционным фондом недвижимости «Идеальности ГростОптон-Подмосковий» зарегистрированы ФСФР России 18.10.2007г. за № 1028-54135580 от 18.10.2007г. Договор о передаче прав и обязанностей по договору доверительного управления паевым инвестиционным фондом от 07.04.2015 №06/11	

5. Договоры участия в долевом (не зарегистрировано) строительстве:	отсутствуют
6. Правовые акты:	отсутствуют
7. Заявленные в судебном порядке данные отсутствуют	данные отсутствуют
8. Ответы о возращении в данные отсутствуют	данные отсутствуют
9. Ответы о наличии решения об изъятии объекта недвижимости для государственных или муниципальных нужд:	данные отсутствуют

Выписка выдана: Махортык Эдуард

Сведения, содержащиеся в настоящем документе, являются актуальными (действительными) на дату получения запроса о предоставлении государственной услуги, если иное не указано в документе. В соответствии со статьей 7 Федерального закона от 24.07.1997 г. № 122-ФЗ "О государственной регистрации недвижимости" государственные органы, которые имеют полномочия в настоящее время осуществлять государственную регистрацию недвижимости, предусмотренную законодательством Российской Федерации,

СПЕЦИАЛИСТ 1 КАТЕГОРИИ  
Иванов И.И. Сидорова И.С.  
Исполнитель государственной регистрации права

Получение выписки возможно от 11.02.2016 по 13.02.2016 в часы приема граждан в отделении государственного кадастрового учета и государственной регистрации недвижимости в Едином государственном реестре недвижимости по адресу: Московская область, Раменский район, сельское поселение Рыболовское, д. 1032, кв. м.



















ФЕДЕРАЛЬНАЯ СЛУЖБА ГОСУДАРСТВЕННОЙ РЕГИСТРАЦИИ, КАДАСТРА И  
КАРТОГРАФИИ

УПРАВЛЕНИЕ ФЕДЕРАЛЬНОЙ СЛУЖБЫ ГОСУДАРСТВЕННОЙ РЕГИСТРАЦИИ,  
КАДАСТРА И КАРТОГРАФИИ ПО МОСКОВСКОЙ ОБЛАСТИ

ВЫПИСКА ИЗ ЕДИННОГО ГОСУДАРСТВЕННОГО РЕЕСТРА ПРАВ НА  
НЕДВИЖИМОЕ ИМУЩЕСТВО И СДЕЛОК С НИМ

Дата: 13.02.2016 № 50/0023/001/2016-433

На основании запроса от 11.02.2016 г., поступившего на рассмотрение 11.02.2016 г. сообщаем, что в Едином государственном реестре прав на недвижимое имущество и сделок с ним зарегистрировано:

1. Характеристики: недвижимости: Катастровый номер объекта:	объекта (или условный): 50:23:0050384-662
наименование объекта:	Земельный участок
назначение объекта:	Земли сельскохозяйственного назначения, для дачного строительства с правом возведения жилого дома с правом регистрации проживания в нем
площадь, объект:	875 кв. м
инвентарный номер, литер:	
этажность (этаж):	
номера на поэтажном плане:	
адрес (местоположение) объекта:	Московская область, Раменский район, сельское поселение Рыболовское
состав:	
2. Правообладатель (правообладатели):	2.1 Владелец инвестиционных паев - Закрытый паевой инвестиционный фонд недвижимости "ТрастЮнион-Подмосковье" записан в котировочном реестре на основании данных лицевых счетов владельцев инвестиционных паев в реестре владельцев инвестиционных паев, открытый для владельцев инвестиционных паев.
3. Вид, номер и дата государственной регистрации права:	3.1 Общая долевая собственность, № 50-50-23/167/2014-419 от 01.09.2014
4. Ограничение (обременение) права:	
4.1.1. Вид:	Доверительное управление, Московская область, Раменский район, сельское поселение Рыболовское, кад. № 50:23:0050384-662, Земельный участок, категория земель: Земли сельскохозяйственного назначения, разрешенное использование: для дачного строительства с правом возведения жилого дома с правом регистрации проживания в нем, общая площадь 875 кв. м
дата государственной регистрации:	27.11.2015
номер государственной регистрации:	50-50/023-50/999/001/2015-1660/2
срок, на который установлено ограничение (обременение) права:	до полного исполнения сторонами своих обязательств
установлено ограничение (обременение) права:	Закрытое акционерное общество "Управляющая компания "РВМ-Клиппинг" Д.У. Закрытое паевое инвестиционное фондом недвижимости "ТрастЮнион-Подмосковье", ИНН: 7725563196
основание государственной регистрации:	Договор о передаче прав и обязанностей по договору доверительного управления паевым инвестиционным фондом от 07.04.2015 №06/11
5. Договоры участия в долевом строительстве:	не зарегистрировано
6. Правопритязания:	отсутствуют

1

5. Договоры участия в долевом строительстве:	не зарегистрировано
6. Правопритязания:	отсутствуют
7. Записанные в судебном порядке права требования:	данные отсутствуют
8. Отметка о возмещении стоимости зарегистрированного права:	данные отсутствуют
9. Отметка о наличии решения об административном наказании в отношении заявителя:	данные отсутствуют

Выписка выдана: Макарыч Эдуард Иванович

Сведения, содержащиеся в настоящем документе, являются актуальными (действительными) на дату получения запроса органом, осуществляющим государственную регистрацию прав. В соответствии со статьей 7 Федерального закона от 21.04.2011 № 122-ФЗ "О государственной регистрации прав на недвижимое имущество и сделок с ним" использование сведений, содержащихся в настоящей выписке, в судебном порядке не влечет ответственность, предусмотренную законодательством Российской Федерации.

СПЕЦИАЛИСТ 1. БАЗРОВА

Исполнитель государственной регистрации прав

Иванов И.С.

Исполнитель государственной регистрации прав

Настоящее заявление выдано по 07.07.16 на основании кадастрового номера 50:23:0050384-662, кадастровый номер земельного участка 50:23:0050384-662/001/2014-419 от 01.09.2014, кадастровый номер земельного участка 50:23:0050384-662/001/2014-419 от 01.09.2014.

2



ФЕДЕРАЛЬНАЯ СЛУЖБА ГОСУДАРСТВЕННОЙ РЕГИСТРАЦИИ, КАДАСТРА И КАРТОГРАФИИ

УПРАВЛЕНИЕ ФЕДЕРАЛЬНОЙ СЛУЖБЫ ГОСУДАРСТВЕННОЙ РЕГИСТРАЦИИ, КАДАСТРА И КАРТОГРАФИИ ПО МОСКОВСКОЙ ОБЛАСТИ

ВЫПИСКА ИЗ ЕДИНОВО ГОСУДАРСТВЕННОГО РЕЕСТРА ПРАВ НА НЕДВИЖИМОЕ ИМУЩЕСТВО И СЛЕДОВ С НИМ

Дата: 13.02.2016. № 50/023/001/2015-1662/05

На основании запроса от 11.02.2016 г., поступившего на рассмотрение 11.02.2016 г. сообщаем, что в Едином государственном реестре прав на недвижимое имущество и сделок с ним зарегистрировано:

1. Характеристики объекта недвижимости: Кadaстровый номер объекта: площадь объекта: назначение объекта: площадь объекта: инвентарный номер, литер: этажность (этаж): номер на поэтажном плане: адрес (местоположение) объекта: состав:	объекта недвижимости) 50/23/001/0384.663 Земельный участок: Земельный участок, для дачного строительства с правом возведения жилого дома с правом регистрации проживания в нем 875 кв. м Московская область, Раменский район, сельское поселение Рыболовские
2. Правообладатель (правообладатели):	2.1. Владельца инвестиционных плав - Закрытый паевой инвестиционный фонд «Закрытый паевой инвестиционный фонд «Полосовский»», данные о котором устанавливаются на основании данных лицевых счетов владельца инвестиционных плав в реестре владельцев инвестиционных плав и счетов депозитовладельца инвестиционных плав.
3. Вид, номер государственной регистрации права:	3.1. Общая площадь собственности, № 50/50-03/23/167/2014-421 от 01.09.2014
4. Ограничение (обременение) права: 4.1.1. Вид:	Доверительное управление, Московская область, Раменский район, сельское поселение Рыболовское, вид. № 50/23/001/0384.663, Земельный участок, категория земель: земли сельскохозяйственного назначения, разрешение использовалось для дачного строительства с правом возведения жилого дома с правом регистрации проживания в нем, общая площадь 875 кв. м 27.11.2015
дата государственной регистрации: номер государственной регистрации: сроки, на который установлено ограничение (обременение) права: лицо, в пользу которого установлено ограничение (обременение) права: основание государственной регистрации:	50-50/023-50/999/001/2015-1662/2 с 27.11.2015 до полного исполнения сторонами спора обязательств Закрытое акционерное общество «Управляющая компания «РМ Капитал», Д.У. Закрытым паевым инвестиционным фондом «Закрытый паевой инвестиционный фонд «Полосовский»», ИНН: 77222563196 Договор о передаче прав и обязанностей по договору доверительного управления паевым инвестиционным фондом от 07.04.2013 №16/6/1
5. Договоры участия в долевом строительстве:	не зарегистрировано
6. Препятствия:	отсутствуют

7. Заявленные в судебном порядке и иные отсутствующие права требования:	отсутствуют
8. Отметка о возращении взысканных отсутствующих отношений зарегистрированного права:	отсутствуют
9. Отметка о наличии решения об объявлении отсутствующих лиц государственными и муниципальными нужды:	отсутствуют

Выписка выдана: Махортык Эльвара

Сведения, содержащиеся в настоящем документе, являются актуальными (действительными) на дату получения запроса органом, осуществляющим государственную регистрацию прав. В соответствии со статьей 7 Федерального закона от 21 июля 1997 г. №122-ФЗ "О государственной регистрации прав на недвижимое имущество и сделок с ним" использование сведений, содержащихся в настоящей выписке, способствует делу в форме, которые несут ущерб правам и законным интересам правообладателей, влечет ответственность, предусмотренную законодательством Российской Федерации.

СПЕЦИАЛИСТ ГО РАРЕДА  
Керемская М.С.  
М.П. (подпись)



Выписка выдана на основании от 11.02.2016 г. поступившего запроса в отношении государственной регистрации права на недвижимое имущество и сделок с ним, поступившего на рассмотрение 11.02.2016 г. сообщаем, что в Едином государственном реестре прав на недвижимое имущество и сделок с ним зарегистрировано:



ФЕДЕРАЛЬНАЯ СЛУЖБА ГОСУДАРСТВЕННОЙ РЕГИСТРАЦИИ, КАДАСТРА И КАРТОГРАФИИ  
 УПРАВЛЕНИЕ ФЕДЕРАЛЬНОЙ СЛУЖБЫ ГОСУДАРСТВЕННОЙ РЕГИСТРАЦИИ, КАДАСТРА И КАРТОГРАФИИ ПО МОСКОВСКОЙ ОБЛАСТИ  
**ВЫПИСКА ИЗ ЕДИННОГО ГОСУДАРСТВЕННОГО РЕЕСТРА ПРАВ НА НЕДВИЖИМОЕ ИМУЩЕСТВО И СДЕЛОК С НИМ**

Дата: 13.02.2016. № 50/023/001/2016-416  
 На основании запроса от 11.02.2016 г., поступившего на рассмотрение 11.02.2016 г. сообщаем, что в Едином государственном реестре прав на недвижимое имущество и сделок с ним зарегистрировано:

1. Характеристики объекта недвижимости: кадастровый номер объекта: наименование объекта: площадь объекта: инвентарный номер, литер, этажность (этаж): номера на поставленном плане: адрес (местоположение) объекта: состав:	объект недвижимости 50/23/005/0384/664 Земельный участок Земельный участок 875 кв. м 50/023/001/2016-416 Московская область, Раменский район, сельское поселение Рыболовское
2. Правообладатель (правообладатели):	2.1. Владельцы инвестиционных планов инвестиционного фонда недвижимости «ТрастЮнион-Подмосковный» данные о которых устанавливаются на основании данных инвентарного счета владельца инвестиционных планов в реестре владельцев инвестиционных планов и счетов депо владельцев инвестиционных планов.
3. Вид, номер государственной регистрации права:	3.1. Общая доля собственности, № 50-023/16/7/2014-422 от 01.09.2014
4. Ограничение (ограничения) права: 4.1.1. Вид:	Доверительное управление. Московская область, Раменский район, сельское поселение Рыболовское, кад. № 50/23/005/0384/664. Земельный участок, категория земель: земля сельскохозяйственного назначения, разрешенное использование: для дачного строительства с правом возведения жилого дома с правом регистрации проживания в нем, общая площадь 875 кв. м. 27.11.2015
5. Договоры участия в доле (не зарегистрированы):	отсутствуют
6. Правопритязания:	отсутствуют

7. Заявленные в судебном порядке права требования:	такие отсутствуют
8. Отметка о возращении отношения зарегистрированного права:	такие отсутствуют
9. Отметка о наличии решения об изъятии объекта недвижимости для государственных муниципальных нужд:	такие отсутствуют

Выписка выдана: Михортык Эдуард

Своденки, содержащиеся в настоящем документе, являются достоверными (добросовестными) на дату получения права при условии отсутствия сведений о наличии в Едином государственном реестре прав на недвижимое имущество и сделок с ним, использование государственной регистрации права на недвижимое имущество и сделок с ним, использование сведений, содержащихся в настоящей выписке, сформированной в форме, которая наносит ущерб правам и законным интересам физических лиц, влечет ответственность, предусмотренную законодательством Российской Федерации.

СПЕЦИАЛИСТ 1-ГО РАЗРЯДА  
 Михортык Эдуард  
 (подпись, печать)

Получено: Михортык Эдуард  
 (подпись, печать)

ФЕДЕРАЛЬНАЯ СЛУЖБА ГОСУДАРСТВЕННОЙ РЕГИСТРАЦИИ, КАДАСТРА И КАРТОГРАФИИ

УПРАВЛЕНИЕ ФЕДЕРАЛЬНОЙ СЛУЖБЫ ГОСУДАРСТВЕННОЙ РЕГИСТРАЦИИ, КАДАСТРА И КАРТОГРАФИИ ПО МОСКОВСКОЙ ОБЛАСТИ

ВЫПИСКА ИЗ ЕДИННОГО ГОСУДАРСТВЕННОГО РЕЕСТРА ПРАВ НА НЕДВИЖИМОЕ ИМУЩЕСТВО И СДЕЛОК С НИМ

Дата 13.02.2016 № 50/0023-001/2015-166/12

На основании запроса от 11.02.2016 г., поступившего на рассмотрение 11.02.2016 г. сообщаем, что в Едином государственном реестре прав на недвижимое имущество и сделок с ним зарегистрировано:

1. Характеристики объекта недвижимости:	объекта недвижимости
Кадастровый номер объекта:	(или условный) 50:33:0050384:665
наименование объекта:	Земельный участок
назначение объекта:	Земли сельскохозяйственного назначения, для дачного строительства с правом возведения жилого дома с правом регистрации проживания в нем
площадь объекта:	875 кв. м
инвентарный номер, литер:	
этажность (этаж):	
номер на поэтажном плане:	
адрес (местоположение) объекта:	Московская область, Раменский район, сельское поселение Рыболовское
состав:	
2. Правообладатель (правообладатели):	2.1. Владелец инвестиционных паев - Закрытый паевой инвестиционный фонд недвижимости "ТрастЮнион-Поземский" данные о котором устанавливаются на основании данных паевых счетов владельца инвестиционных паев в реестре владельцев инвестиционных паев и счетов дачи владельца инвестиционных паев.
3. Вид, номер и дата государственной регистрации права:	3.1. Общая долевая собственность, № 50-50-23/167/2014-420 от 01.09.2014
4. Ограничение (обременение) права:	
4.1.1. Вид:	Доверительное управление, Московская область, Раменский район, сельское поселение Рыболовское, п/д № 50:23:0050384:665, Земельный участок для дачного строительства с правом возведения жилого дома с правом регистрации проживания в нем, общая площадь 875 кв. м
дата государственной регистрации:	27.11.2015
номер государственной регистрации:	50-50/023-50-999/001/2015-166/12
срок, на который установлено ограничение (обременение) права:	с 27.11.2015 до полного исполнения сторонами своих обязанностей
лицо, в пользу которого установлено ограничение (обременение) права:	Закрытое акционерное общество "Управляющая компания "РВМ Капитал", Д.У. Закрытым паевым инвестиционным фондом недвижимости "ТрастЮнион-Поземский", ИНН: 7722563196
основание государственной регистрации:	Договор о передаче права и обязанностей по договору доверительного управления паевым инвестиционным фондом от 07.04.2015 №66/11
5. Договоры участия в долевом строительстве:	
6. Правопритязания:	отсутствуют

7. Заявленные в судебном порядке данные отсутствуют	данные отсутствуют
8. Ответы о возражении отпущенных зарегистрированных прав:	данные отсутствуют
9. Ответы о наличии решения об отмене государственного кадастрового учета:	данные отсутствуют

Выписка выдана: Михортык Эдуард.

Сведения, содержащиеся в настоящем документе, являются актуальными (действительными) на дату получения запроса органом, осуществляющим государственную регистрацию прав. В соответствии со статьей 7 Федерального закона от 21 июля 1997 г. №122-ФЗ "О государственной регистрации прав на недвижимое имущество и сделок с ним", использование сведений, содержащихся в настоящем выписке, способами, в том числе, в форме, которые влекут ущерб правам и законным интересам третьих лиц, влечет ответственность, предусмотренную законодательством Российской Федерации.

СПЕЦИАЛИСТ 1-ГО РАЗРЯДА  
 05.02.2016  
 Кержаков М. С.  
 (подпись)

Печатное документальное подтверждение в 10 коп. для предоставления в органы государственной власти, органы местного самоуправления, органы власти субъектов Российской Федерации и органы государственной власти субъектов Российской Федерации, а также в органы государственной власти субъектов Российской Федерации, осуществляющие государственную регистрацию прав на недвижимое имущество и сделок с ним.

ФЕДЕРАЛЬНАЯ СЛУЖБА ГОСУДАРСТВЕННОЙ РЕГИСТРАЦИИ, КАДАСТРА И КАРТОГРАФИИ  
 УПРАВЛЕНИЕ ФЕДЕРАЛЬНОЙ СЛУЖБЫ ГОСУДАРСТВЕННОЙ РЕГИСТРАЦИИ, КАДАСТРА И КАРТОГРАФИИ ПО МОСКОВСКОЙ ОБЛАСТИ  
**ВЫПИСКА ИЗ ЕДИННОГО ГОСУДАРСТВЕННОГО РЕЕСТРА ПРАВ НА НЕДВИЖИМОЕ ИМУЩЕСТВО И СЛЕДОК С НИМ**

Дата: 13.02.2016. № 50/023/001/2016-454  
 На основании запроса от 11.02.2016 г., поступившего на рассмотрение 11.02.2016 г. сообщаем, что в Едином государственном реестре прав на недвижимое имущество и сделок с ним зарегистрировано:

1. Характеристики объекта недвижимости: Кадастровый номер объекта: наименование объекта: назначение объекта: площадь объекта: инвентарный номер, автор: этажность (этаж): номера на поэтажном плане: адрес (местоположение) объекта:	объекта недвижимости 50/023/0050384/666 Земельный участок Земли сельскохозяйственного назначения, для личного строительства с правом возведения жилого дома с правом регистрации проживания в нем 875 кв. м Московский область, Раменский район, сельское поселение Рыболовское
2. Правообладатель (правообладатели):	2.1. Владелец инвестиционных прав - Закрытый паевой инвестиционный фонд «Возможности "Траст" Юлтон-Полосовый» данные о которых устанавливаются на основании данных лицевых счетов владельцев инвестиционных прав в реестре владельцев инвестиционных прав и счетов депо владельца инвестиционных прав.
3. Вид, номер и дата государственной регистрации прав:	3.1. Обная долевая собственность, № 50-50-23/167/2014-418 от 01.09.2014
4. Обременение (обременения): 4.1.1 Вид:	Доверительное управление. Московская область, Раменский район, сельское поселение Рыболовское, када. № 50-23/0050384/666. Земельный участок, категория земель: земли сельскохозяйственного назначения, разрешенное использование: для личного строительства с правом возведения жилого дома с правом регистрации проживания в нем, общая площадь 875 кв. м 27.11.2015
5. Договоры участия в долевой собственности:	50-50/023-50/999/001/2015-1658/2 Установлено ограничение обязательств срок, на который с 27.11.2015 до полного исполнения сторонами своих обязательств Установлено ограничение обязательств в пользу которого Закрытое акционерное общество «Управляющая компания "РВМ Клима" ДУ Эдвард» основным акционером является Фонд недвижимости "Траст" Юлтон-Полосовый", ИНН: 7722563196 Договор о передаче прав и обязательств по договору доверительного управления земельным инвестиционным фондом от 07.04.2015 №06/1
6. Правовые акты:	отсутствуют

7. Заключения в судебном порядке данные отсутствуют права требования:	данные отсутствуют
8. Отметки о наличии или отсутствии зарегистрированного права:	данные отсутствуют
9. Отметки о наличии решения об отмене или признании недействительным государственного реестра:	данные отсутствуют

Выписка выдана: Магдоргих Эдуард  
 Сведения, содержащиеся в настоящем документе, являются актуальными (действительными) на дату получения запроса органом, осуществляющим государственную регистрацию прав. В соответствии со статьей 7 Федерального закона от 24 июля 1997 г. № 122-ФЗ "О государственной регистрации прав на недвижимое имущество и сделок с ним" использование сведений, содержащихся в настоящей выписке, сик, собою сами в форме, которые несут ущерб правам и законным интересам граждан, владельцев, влечет ответственность, предусмотренную законодательством Российской Федерации.  
 СПЕЦИАЛИСТ 1-ГО РАЗРЯДА Рыболовский район  
 (подпись) Кожанкина М. С.  
 (подпись)

Получено: выписка выдана от 13.02.2016 для использования в качестве государственного реестра, органом осуществляющим государственную регистрацию прав на недвижимое имущество и сделок с ним. Сведения, содержащиеся в настоящей выписке, являются актуальными (действительными) на дату получения запроса. Использование сведений, содержащихся в настоящей выписке, сик, собою сами в форме, которые несут ущерб правам и законным интересам граждан, владельцев, влечет ответственность, предусмотренную законодательством Российской Федерации.  
 СПЕЦИАЛИСТ 1-ГО РАЗРЯДА Рыболовский район  
 (подпись) Кожанкина М. С.  
 (подпись)



ФЕДЕРАЛЬНАЯ СЛУЖБА ГОСУДАРСТВЕННОЙ РЕГИСТРАЦИИ, КАДАСТРА И КАРТОГРАФИИ

УПРАВЛЕНИЕ ФЕДЕРАЛЬНОЙ СЛУЖБЫ ГОСУДАРСТВЕННОЙ РЕГИСТРАЦИИ, КАДАСТРА И КАРТОГРАФИИ ПО МОСКОВСКОЙ ОБЛАСТИ  
**ВЫПИСКА ИЗ ЕДИННОГО ГОСУДАРСТВЕННОГО РЕЕСТРА ПРАВ НА НЕДВИЖИМОЕ ИМУЩЕСТВО И СДЕЛОК С НИМ**

Дата: 13.02.2016. № 50/023/001/2015-439/2  
 На основании запроса от 11.02.2016 г., поступившего на рассмотрение 11.02.2016 г. сообщаем, что в Едином государственном реестре прав на недвижимое имущество и сделок с ним зарегистрировано:

1. Характеристики объекта недвижимости: Кадастровый номер объекта: наименование объекта: назначение объекта: площадь объекта: инвентарный номер, литер, этажность (этаж): номера на поэтажном плане: адрес (местоположение) объекта: состав: 2. Правообладатель (правообладатели): 3. Вид, номер и дата государственной регистрации права: 4. Ограничение (обременение): 4.1.1. вид: дата государственной регистрации: номер государственной регистрации: срок, на который установлено ограничение (обременение) права: лицо, в пользу которого установлено ограничение (обременение) права: основание государственной регистрации: 5. Договоры участия в долевой собственности: 6. Правопреемник:	50-23-0050384/667 Земельный участок Земли сельскохозяйственного назначения, для личного строительства с правом проживания в нем 875 кв. м Московская область, Раменский район, сельское поселение Рыболовское 2.1. Владельцем инвестиционных паев - Закрытый паевой инвестиционный фонд "Недвижимость "ТрастЮнион-Подмосковный" данные о которых устанавливаются на основании данных личных счетов владельцев инвестиционных паев в реестре владельцев инвестиционных паев и счетов депо владельцев инвестиционных паев 3.1. Общая долевая собственность, № 50-50-23/167/2014-417 от 01.09.2014 Доверительное управление. Московская область, Раменский район, сельское поселение Рыболовское, кадастровый номер 50-23-0050384/667. Земельный участок, категория земель: земли сельскохозяйственного назначения, предназначенные для личного строительства с правом возведения жилого дома с правом регистрации проживания в нем, общая площадь 875 кв. м 11.12.2015 50-50/023-50/099/001/2015-439/2 с 11.12.2015 до полного исполнения сторонами своих обязанностей Закрытое акционерное общество "Управляющая компания "РВМ-Капитал", Д.У. Закрытый паевой инвестиционный фонд, независимости "РВМ-Подмосковный", ИНН: 7723563196 Договор о передаче прав и обязанностей по договору доверительного управления паевым инвестиционным фондом от 07.04.2015 №06/11 отсутствуют
---	---

7. Заявленные в судебном порядке именные отсутствуют права требования.	именные отсутствуют
8. Отметка о возложении именных отсутствуют обязанностей зарегистрированного права.	именные отсутствуют
9. Отметка о наличии решения об именных отсутствуют иная государственная регистрация для государственных нужд:	именные отсутствуют

Выписка выдана: Махортык Эдуард

Сведения, содержащиеся в настоящем документе, являются выданными (действительными) на дату получения запроса органом, осуществляющим государственную регистрацию прав. В соответствии со статьей 7 Федерального закона от 21 июня 1997 г. №122-ФЗ "О государственной регистрации прав на недвижимое имущество и сделок с ним" использование сведений, содержащихся в настоящей выписке, лицами иными в форме, которые влекут ущерб правам и законным интересам правообладателя, влечет ответственность, предусмотренную законодательством Российской Федерации.

СПЕЦИАЛИСТ ЦЕО ВАРЗДА  
 Сидорова М.С.  
 Подпись: \_\_\_\_\_  
 Должность: Специалист

Данная выписка является копией оригинала, подготовленного в соответствии с требованиями Федерального закона от 21.06.2007 №122-ФЗ "О государственной регистрации недвижимости". Проверка соответствия выписки оригиналу не производится. Информация о достоверности сведений, содержащихся в выписке, не гарантируется.



ФЕДЕРАЛЬНАЯ СЛУЖБА ГОСУДАРСТВЕННОЙ РЕГИСТРАЦИИ, КАДАСТРА И КАРТОГРАФИИ  
УПРАВЛЕНИЕ ФЕДЕРАЛЬНОЙ СЛУЖБЫ ГОСУДАРСТВЕННОЙ РЕГИСТРАЦИИ, КАДАСТРА И КАРТОГРАФИИ ПО МОСКОВСКОЙ ОБЛАСТИ  
**ВЫПИСКА ИЗ ЕДИННОГО ГОСУДАРСТВЕННОГО РЕЕСТРА ПРАВ НА НЕДВИЖИМОЕ ИМУЩЕСТВО И СДЕЛОК С НИМ**

Дата: 13.02.2016. № 50/023/001/2016-826  
На основании запроса от 11.02.2016 г., поступившего на рассмотрение 11.02.2016 г. сообщаем, что в Едином государственном реестре прав на недвижимое имущество и сделок с ним зарегистрировано:

1. Характеристики объекта недвижимости: Кадстровый номер объекта: наименование объекта: наименование объекта: площадь объекта: инвентарный номер, литер: этажность (этаж): номера на поэтажном плане: адрес (местоположение) объекта: бюджет:	объекта недвижимости (или условный) 50:23:0050384:668 Земельный участок Земли сельскохозяйственного назначения, для дачного строительства с правом возведения жилого дома с правом регистрации проживания в нем 1 096 кв. м Московская область, Раменский район, сельское поселение Рыболовское
2. Правообладатель (правообладатели):	2.1. Владельцы инвестиционных паев - Закрытый паевой инвестиционный фонд независимости "ТристанОлимп". Публичный фонд независимости устанавливается на основании данных лицевых счетов владельцев инвестиционных паев в реестре владельцев инвестиционных паев и счетов депо владельцев инвестиционных паев.
3. Вид, номер государственной регистрации права: 4.1.1. вид:	3.1. Обная долевая собственность. № 50-50-23/167/2014-416 от 01.09.2014
4. Ограничение (обременение) права:	Доверительное управление, Московская область, Раменский район, сельское поселение Рыболовское, кад. № 50.23.0050384.668, Земельный участок, категория земель: земля сельскохозяйственного назначения, разрешенное использование: для дачного строительства с правом возведения жилого дома с правом регистрации проживания в нем, общая площадь 1 096 кв. м
4.1.1. вид:	01.02.2016
дата государственной регистрации:	50-50/023-50/999/001/2016-395/2
номер государственной регистрации:	01.02.2016 по 01.12.2027
срок, на который установлено ограничение (обременение) права:	Закрытое акционерное общество "Управляющая компания «РМ Клипгабл», ИНН: 7722563196
лицо, в пользу которого установлено ограничение (обременение) права:	Правла доверительного управления Закрытым паевым инвестиционным фондом независимости "Эсселанд" фонд "Солид Полномочный" зарегистрирован в ФСОП России 18.10.2007г. за № 1028-94135360 от 18.10.2007г.
основание государственной регистрации:	Договор о передаче прав и обязанностей по договору доверительного управления паевым инвестиционным фондом от 01.04.2013 №606/11

7. Заявленные в судебном порядке данные отсутствуют права требования:	данные отсутствуют
8. Отметка о возращении отношения зарегистрированного права:	данные отсутствуют
9. Отметка о наличии решения обременения объекта недвижимости для государственных и муниципальных нужд:	данные отсутствуют

Выписка выдана: Махорных Эльзари

Выписка, содержащаяся в настоящем документе, является актуальной (действительной) на дату получения запроса органом, осуществляющим государственную регистрацию прав. В соответствии со статьей 7 Федерального закона от 21 июля 1997 г. №122-ФЗ "О государственной регистрации прав на недвижимое имущество и сделок с ним" использование сведений, содержащихся в настоящей выписке, способами и/или в форме, которые влекут ущерб правам и законным интересам субъектов бизнеса, влечет ответственность, предусмотренную законодательством Российской Федерации.

СПЕЦИАЛИСТ 1-ГО РАЗРЯДА  
Кордашова М.С.  
Ф.И.О. И.П.



Примечание: выписка от 01.02.2016 г. действительна до 01.12.2027 г. Запрос на получение выписки, содержащей сведения о государственной регистрации права, должен поступить одновременно с оплатой штрафа. Штрафы за нарушение сроков предоставления информации о государственной регистрации права устанавливаются в соответствии с частью 1 статьи 25.1 КоАП РФ.

ФЕДЕРАЛЬНАЯ СЛУЖБА ГОСУДАРСТВЕННОЙ РЕГИСТРАЦИИ, КАДАСТРА И КАРТОГРАФИИ  
 УПРАВЛЕНИЕ ФЕДЕРАЛЬНОЙ СЛУЖБЫ ГОСУДАРСТВЕННОЙ РЕГИСТРАЦИИ, КАДАСТРА И КАРТОГРАФИИ ПО МОСКОВСКОЙ ОБЛАСТИ  
**ВЫПИСКА ИЗ ЕДИННОГО ГОСУДАРСТВЕННОГО РЕЕСТРА ПРАВ НА НЕДВИЖИМОЕ ИМУЩЕСТВО И СДЕЛОК С НИМ**

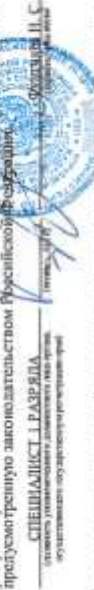
Дата 13.02.2016 № 50/023/001/2016-007  
 На основании запроса от 11.02.2016 г., поступившего на рассмотрение 11.02.2016 г. сообщаем, что в Едином государственном реестре прав на недвижимое имущество и сделок с ним зарегистрировано:

1	Характеристики объекта недвижимости:	Кadaстровый номер объекта: (или условный) 50-23/050384/669
	наименование объекта:	Земельный участок
	назначение объекта:	Земельный участок с правом возведения жилого дома с правом регистрации проживания в нем
	площадь объекта:	1 000 кв. м
	инвентарный номер, литер:	
	этажность (этаж):	
	номера на поэтажном плане:	
	адрес (местоположение) объекта:	Московская область, Раменский район, сельское поселение Рыболовское
	состав:	
2	Правообладатель (правообладатели):	2.1. Владельцем инвестиционных паев - Закрытый паевой инвестиционный фонд «ТрастЮнион-Подмосковный» являются на основании данных лицевых счетов владельцев инвестиционных паев в реестре владельцев инвестиционных паев и счетов депо
3	Вид, номер и дата государственной регистрации права:	3.1. Общая долевая собственность, № 50-50-23/167/2014-415 от 01.09.2014
4	Ограничение (обременение) права:	
4.1.1	вид:	Доверительное управление, Московская область, Раменский район, сельское поселение Рыболовское, кат. № 50-23/050384/669. Земельный участок, категория земель: земля населенных пунктов, территория размещения объектов жилищного строительства с правом возведения жилого дома с правом регистрации проживания в нем, общая площадь 1 000 кв. м
	дата государственной регистрации:	04.02.2016
	номер государственной регистрации:	50-50/023-50/999/001/2016-5522
	срок, на который установлено ограничение (обременение) права:	с 04.02.2016 по 01.12.2027
	лицо, в пользу которого установлено ограничение (обременение) права:	Закрытое акционерное общество «Управляющая компания «РВМ Капитал», ИНН: 7722563196
	основание государственной регистрации:	Правила доверительного управления Закрытым паевым инвестиционным фондом «ТрастЮнион-Подмосковный» (ОСФД) от 18.10.2007г. № 1028-04135580 от 18.10.2007г. Договор о передаче прав и обязанностей по договору доверительного управления паевым инвестиционным фондом от 07.04.2013 №606/11

5. Договоры участия в долевом строительстве:	не зарегистрировано
6. Права собственности:	отсутствуют
7. Заявления в судебном порядке о признании права утратившим:	данные отсутствуют
8. Отметка о возложении в отношении зарегистрированного права:	данные отсутствуют
9. Отметка о наличии решения об изъятии объекта недвижимости для государственных и муниципальных нужд:	данные отсутствуют

Выписка выдана: Миксирты Эдуард

Сведения, содержащиеся в настоящем документе, являются истинными (действительными) на дату получения запроса органом, осуществляющим государственную регистрацию прав. В соответствии со статьей 7 Федерального закона от 21.06.2007 № 199-ФЗ «О государственной регистрации прав на недвижимое имущество и сделок с ним» использование сведений, содержащихся в настоящей выписке, совершаемое для целей, которые влекут ущерб правам и законным интересам третьих лиц, не освобождает от ответственности, предусмотренной законодательством Российской Федерации.



Получение выписки завершено в 15:01. Для получения выписки в другом месте необходимо обратиться в любой пункт приема выписки, расположенный в границах территории обслуживания. Контактный телефон: 8 (495) 995-0000. Сайт: www.rosreestr.ru





ФЕДЕРАЛЬНАЯ СЛУЖБА ГОСУДАРСТВЕННОЙ РЕГИСТРАЦИИ, КАДАСТРА И  
КАРТОГРАФИИ

УПРАВЛЕНИЕ ФЕДЕРАЛЬНОЙ СЛУЖБЫ ГОСУДАРСТВЕННОЙ РЕГИСТРАЦИИ,  
КАДАСТРА И КАРТОГРАФИИ ПО МОСКОВСКОЙ ОБЛАСТИ

ВЫПИСКА ИЗ ЕДИННОГО ГОСУДАРСТВЕННОГО РЕЕСТРА ПРАВ НА  
НЕДВИЖИМОЕ ИМУЩЕСТВО И СЛЕДЮК С НИМ

Дата: 13.02.2016. № 50/023/001/2016-230

На основании запроса от 11.02.2016 г., поступившего на рассмотрение 11.02.2016 г., сообщаем, что в Едином государственном реестре прав на недвижимое имущество и сделок с ним зарегистрировано:

1. Характеристики объекта недвижимости: Кадастровый номер объекта: наименование объекта: назначение объекта: площадь объекта: инвентарный номер, литер: этажность (этаж): номер из поэтажного плана: адрес (местоположение) объекта:	объекта недвижимости: (или условный) номер объекта: Земельный участок Земли сельскохозяйственного назначения, для дачного строительства с правом возведения жилого дома, с правом регистрации проживания в нем 1 609 кв. м Московская область, Раменский район, городское поселение Рыболовское
2. Правобладелец (правообладатели):	2.1 Владелец инвестиционных паев - Закрытый паевой инвестиционный фонд «Недвижимость ТрестЮнион-Полмосковский» лицами в которых устанавливаются на основании данных личных счетов владельцев инвестиционных паев в реестре владельцев инвестиционных паев и счетов деловладельцев инвестиционных паев.
3. Вид, номер и дата государственной регистрации права:	3.1. Общая доля в собственности, № 50-50-23/16/2014-412 от 01.09.2014
4. Ограничение (обременение) права: 4.1.1. Вид:	Доверительное управление, Московская область, Раменский район, городское поселение Рыболовское, кат. № 50-23-0050384-672, Земельный участок, категория земель: Земли сельскохозяйственного назначения, разрешенное использование для дачного строительства с правом возведения жилого дома, с правом регистрации проживания в нем, общая площадь 1 609 кв. м
дата государственной регистрации:	01.02.2016
номер государственной регистрации:	50-50/023-50/999/001/2016-291/2
срок, на который установлено ограничение (обременение) права:	с 01.02.2016 по 01.12.2027
лицо, в пользу которого установлено ограничение (обременение) права:	Закрытое акционерное общество «Управление полагания «РВН Капитал», ИНН: 7722-663196
основание государственной регистрации:	Правила доверительного управления Закрытым паевым инвестиционным фондом недвижимости «Земельный фонд «Солид Полмосковский» зарегистрирован ФСОИР России от 18.10.2007г. за № 1028-04135580 от 18.10.2007г. Договор о передаче прав и обязанностей по договору доверительного управления паевыми инвестициями

5. Договор участия в долевом строительстве:	не зарегистрировано
6. Правилителания:	отсутствуют
7. Заявленные в судебном порядке: иные отсутствуют права требования:	иные отсутствуют
8. Отметка о возражении о признании зарегистрированного отношения:	иные отсутствуют
9. Отметка о наличии решения об отмене государственной регистрации государственной регистрации:	иные отсутствуют

Выписка выдана: Малютых Эдуард

Сведения, содержащиеся в настоящем документе, являются актуальными (действительными) на дату получения запроса органом, осуществляющим государственную регистрацию прав. В соответствии со статьей 7 Федерального закона от 13.07.2007 г. № 22-ФЗ "О государственной регистрации прав на недвижимое имущество и сделок с ним" использование сведений, содержащихся в настоящем документе, в форме, которая наносит ущерб правам и законным интересам владельцев объектов, является нарушением законодательства Российской Федерации.

СПЕЦИАЛИСТ ЦЕАЭРЯДА  
Иванов И.С.  
Иванов И.С.  
Иванов И.С.

Настоящие сведения выданы в ЭЦП для использования в соответствии с требованиями статьи 65.1 Федерального закона от 13.07.2007 г. № 22-ФЗ "О государственной регистрации прав на недвижимое имущество и сделок с ним" и в соответствии с требованиями статьи 65.1 Федерального закона от 13.07.2007 г. № 22-ФЗ "О государственной регистрации прав на недвижимое имущество и сделок с ним".



ФЕДЕРАЛЬНАЯ СЛУЖБА ГОСУДАРСТВЕННОЙ РЕГИСТРАЦИИ, КАДАСТРА И КАРТОГРАФИИ  
 УПРАВЛЕНИЕ ФЕДЕРАЛЬНОЙ СЛУЖБЫ ГОСУДАРСТВЕННОЙ РЕГИСТРАЦИИ, КАДАСТРА И КАРТОГРАФИИ ПО МОСКОВСКОЙ ОБЛАСТИ  
**ВЫПИСКА ИЗ ЕДИННОГО ГОСУДАРСТВЕННОГО РЕЕСТРА ПРАВ НА НЕДВИЖИМОЕ ИМУЩЕСТВО И СДЕЛОК С НИМ**

Дата 13.02.2016 № 50/023/2001/2016-884  
 На основании запроса от 11.02.2016 г., поступившего на рассмотрение 11.02.2016 г., сообщаем, что в Едином государственном реестре прав на недвижимое имущество и сделок с ним зарегистрировано:

1. Характеристики недвижимности:	объекта недвижимости
Кадастровый номер объекта:	50/23/0050384/675
наименование объекта:	Земельный участок
наименование объекта:	Земельный участок с правом возведения жилого дома с правом регистрации проживания в нем
площадь объекта:	1 000 кв. м
инвентарный номер, литер:	
эпикриза (этаж):	
номера на поэтажном плане:	
адрес (местоположение) объекта:	Московская область, Раменский район, сельское поселение Рыболовское
состав:	
2. Правообладатель (правообладатели):	2.1 Владельцы инвестиционных паев - Закрытый паевой инвестиционный фонд недвижимости "ТриетЮнион-Подмосковный" данные о которых устанавливаются на основании данных лицевых счетов владельцев инвестиционных паев в реестре владельцев инвестиционных паев и счетов депо владельцев инвестиционных паев.
3. Вид, номер и дата государственной регистрации права:	3.1. Общая доля, собственность, № 50-023/167/2014-409 от 01.09.2014
4. Ограничение (ограничения) права:	
4.1.1 Вид:	Доверительное управление, Московская область, Раменский район, сельское поселение Рыболовское, кадастровый № 50/23/0050384/675, Земельный участок, категория земель: земля сельскохозяйственного назначения, разрешенное использование: для дачного строительства с правом возведения жилого дома с правом регистрации проживания в нем, общая площадь 1 000 кв. м.
дата государственной регистрации:	04.02.2016
номер государственной регистрации:	50-50/023-50/999/001/2016-542/2
сроки, на который установлено ограничение (ограничения) права:	с 04.02.2016 по 01.12.2027
лицо, в пользу которого установлено ограничение (ограничения) права:	Закрытое акционерное общество "Управляющая компания «РВМ Капитал», ИНН: 7722563196
основание государственной регистрации:	Принятие доверительного управления Закрытым паевым инвестиционным фондом недвижимости "Земельный фонд "Сонда Подмосковный" зарегистрированы ФСФР России, 18.10.2007г. за № 1528-94/13580 от 18.10.2007г. Договор о передаче прав и обязанностей по договору доверительного управления паевым инвестиционным фондом от 07.04.2015 №06/11

5. Договоры участия в долевом строительстве:	фондом от 07.04.2015 №06/11 не зарегистрировано
6. Протоколы зван:	отсутствуют
7. Заявленные в судебном порядке требования:	такие отсутствуют
8. Ответы о возращении отозванной зарегистрированной права:	такие отсутствуют
9. Ответы о наличии решения об изъятии объекта недвижимости для государственных нужд:	такие отсутствуют

Выписка выдана: Махортых Эдуард

Сведения, содержащиеся в настоящем документе, являются актуальными (действительными) на дату получения запроса органом, осуществляющим государственную регистрацию прав. В соответствии со статьей 7 Федерального закона от 21.06.2002 № 1997-ГЗ, №122-ФЗ "О государственной регистрации прав в Едином государственном реестре недвижимости" информация, содержащаяся в настоящем документе, является достоверной, точной, полной, не содержит ошибок, содержащихся в иных документах, и не противоречит информации, содержащейся в Едином государственном реестре недвижимости.

СПЕЦИАЛИСТ 1 РАЭЭВДА  
 Махортых Эдуард  
 (подпись)



На основе выписки выдана № 12/11, для использования информации в Едином государственном реестре недвижимости и Едином государственном реестре недвижимости. Информация, содержащаяся в настоящем документе, является достоверной, точной, полной, не содержит ошибок, содержащихся в иных документах, и не противоречит информации, содержащейся в Едином государственном реестре недвижимости.











ФЕДЕРАЛЬНАЯ СЛУЖБА ГОСУДАРСТВЕННОЙ РЕГИСТРАЦИИ, КАДАСТРА И КАРТОГРАФИИ

УПРАВЛЕНИЕ ФЕДЕРАЛЬНОЙ СЛУЖБЫ ГОСУДАРСТВЕННОЙ РЕГИСТРАЦИИ, КАДАСТРА И КАРТОГРАФИИ ПО МОСКОВСКОЙ ОБЛАСТИ

ВЫПИСКА ИЗ ЕДИННОГО ГОСУДАРСТВЕННОГО РЕЕСТРА ПРАВ НА НЕДВИЖИМОЕ ИМУЩЕСТВО И СДЕЛОК С НИМ

Дата 11.03.2016 № 50/023/001/2016-1395

На основании запроса от 09.03.2016 г., полученного на рассмотрение 09.03.2016 г. сообщаем, что в Едином государственном реестре прав на недвижимое имущество и сделок с ним зарегистрированы:

1. Характеристики недвижимого объекта:	объект недвижимости (или условный): 50:23:0050384-087
Кадастровый номер объекта:	Земельный участок
Идентификационный номер объекта:	Земли сельскохозяйственного назначения, для дачного строительства с правом возведения жилого дома с правом регистрации проживания в нем 986 кв. м
Квартальный номер, литер:	
Утяжелитель (утяж):	
Номер на поэтажном плане:	
Адрес (местоположение) объекта:	Московская область, Раменский район, сельское поселение Рабоволовское
Состав:	
2. Правообладатель (правообладатели):	2.1. Владельца инвестиционных паев - Закрытый паевой инвестиционный фонд «Инициатива Группы компаний «Поздковский» и других компаний в составе инвестиционных паев в реестре владельцев инвестиционных паев и счетов дачно-павильонных инвестиционных паев.
3. Вид, номер государственной регистрации права:	3.1. Собственность, № 50-50-23/159/2014-336 от 01.09.2014
4. Ограничение (обременение) права:	
4.1. Вид:	
Дата государственной регистрации:	25.07.2016
Номер государственной регистрации:	50-50/023-50/999/001/2016-932/2
Срок, на который установлен ограничение (обременение) права:	с 25.07.2016 по 01.12.2027
Лицо, в пользу которого установлен ограничение (обременение) права:	Закрытое акционерное общество «Управляющая компания «РВМ Капитал», ИНН: 7723-63196
Основание (обременение) права:	Правила доверительного управления Закрытым паевым инвестиционным фондом «Инициатива Группы компаний «Поздковский» зарегистрированы ФНС РФ России 18.10.2007г. за № 1028-9413580 от 18.10.2007.
Основание государственной регистрации:	Договор о передаче прав и обязанностей по договору доверительного управления паевым инвестиционным фондом от 07.04.2013 №036/11

5. Договоры участия в долевом строительстве:	не зарегистрированы
6. Правовые акты:	отсутствуют
7. Заявления в судебном порядке:	даные отсутствуют
8. Отсутствуют ли требования:	даные отсутствуют
9. Отсутствуют ли ограничения в отношении зарегистрированного права:	даные отсутствуют
10. Отсутствуют ли объекты недвижимости для государственных и муниципальных нужд:	даные отсутствуют

Выписка выдана: Мехоргал Эзуров Исламович

Сведения, содержащиеся в настоящем документе, являются актуальными (действительными) на дату получения запроса органом, осуществляющим государственную регистрацию прав. В соответствии со статьей 7 Федерального закона от 21 июля 1997 г. № 122-ФЗ "О государственной регистрации прав на недвижимое имущество и сделок с ним" использование сведений, содержащихся в настоящей выписке, осуществляется в форме, которая не наносит ущерб правам и законным интересам правообладателя, а также не влечет ответственность, предусмотренную законодательством Российской Федерации.

СПЕЦИАЛИСТ КАДАСТРА  
И.С. Исламович

По числу записей выписки от 09.03.2016 г. на основании запроса от 09.03.2016 г. сообщаем, что в Едином государственном реестре прав на недвижимое имущество и сделок с ним зарегистрированы:

ФЕДЕРАЛЬНАЯ СЛУЖБА ГОСУДАРСТВЕННОЙ РЕГИСТРАЦИИ, КАДАСТРА И КАРТОГРАФИИ  
 УПРАВЛЕНИЕ ФЕДЕРАЛЬНОЙ СЛУЖБЫ ГОСУДАРСТВЕННОЙ РЕГИСТРАЦИИ, КАДАСТРА И КАРТОГРАФИИ ПО МОСКОВСКОЙ ОБЛАСТИ  
**ВЫПИСКА ИЗ ЕДИННОГО ГОСУДАРСТВЕННОГО РЕЕСТРА ПРАВ НА НЕДВИЖИМОЕ ИМУЩЕСТВО И СДЕЛОК С НИМ**

Дата 13.02.2016 № 50/023/001/2016-860  
 На основании запроса от 11.02.2016 г., поступившего на рассмотрение 11.02.2016 г. сообщаем, что в Едином государственном реестре прав на недвижимое имущество и сделок с ним зарегистрировано:

1. Характеристики объекта недвижимости: Квартальный номер объекта: наименование объекта: назначение объекта: площадь объекта: инвентарный номер, литер: уточнение (отметка): номер на поэтажном плане: адрес (местоположение) объекта: состав:	объекта недвижимости) (или условный) Земельный участок Земли сельскохозяйственного назначения, для дачного строительства с правом возведения жилого дома с правом регистрации проживания в нем 1 000 кв. м инвентарный номер, литер: уточнение (отметка): номер на поэтажном плане: адрес (местоположение) объекта: состав:
2. Правообладатель (правообладатели):	2.1. Владельным инвестиционных паев - Закрытый паевой инвестиционный фонд «ТрастЮнион-Подмосковный» данные о которых устанавливаются на основании данных лицевых счетов владельцев инвестиционных паев в реестре владельцев инвестиционных паев и счетов паевладельцев инвестиционных паев.
3. Вид, номер и дата государственной регистрации права:	3.1. Общая долевая собственность, № 50-50-23/226/2014-186 от 25.11.2014
4. Ограничение (обременение) права:	Доверительное управление, Московская область, Раменский район, сельское поселение Рыболовское, кадастровый № 50-23-0050384-688, Земельный участок, категория земель: «земли сельскохозяйственного назначения», разрешенное использование: для дачного строительства с правом возведения жилого дома с правом регистрации проживания в нем, общая площадь 1 000 кв. м
4.1.1. Вид:	04.02.2016
дата государственной регистрации:	50-50/023-50/999/001/2016-5172
номер государственной регистрации:	с 04.02.2016 по 01.12.2027
срок, на который установлено ограничение (обременение) права:	Закрытое акционерное общество «Управляющая компания «РВМ Капитал», ИНН: 7722-563196
лицо, в пользу которого установлено ограничение (обременение) права:	Правила доверительного управления Закрытым паевым инвестиционным фондом «ТрастЮнион-Подмосковный» фонда «Солид Подмословный» зарегистрированы Ф.С.Ф.Р. России 18.10.2007г. за № 1028-34135580 от 18.10.2007г.
основание государственной регистрации:	Договор о передаче прав и обязанностей по договору доверительного управления паевым инвестиционным фондом от 07.04.2015 №06/11

5. Договоры участия в долевом строительстве:	не зарегистрировано
6. Правдоуказание:	отсутствует
7. Заявленные в судебном порядке права требования:	данные отсутствуют
8. Отметка о возмещении ущерба от решения зарегистрированного права:	данные отсутствуют
9. Отметка о наличии решения об отмене государственной регистрации государственного кадастрового и/или иного государственного кадастрового учета:	данные отсутствуют

Выписка выдана: **Максимова Эдуард Ивановна**  
 Сведения, содержащиеся в настоящем документе, являются актуальными (действительными) на дату получения запроса органом, осуществляющим государственную регистрацию прав. В соответствии со статьей 7 Федерального закона от 24 июля 1997 г. №122-ФЗ "О государственной регистрации прав на недвижимое имущество и сделок с ним" использование сведений, содержащихся в настоящей выписке, для совершения в форме, которые несут ущерб правам и законным интересам третьих лиц, не несет ответственности. Процедура получения выписки осуществляется в соответствии с требованиями Федерального закона от 24 июля 1997 г. №122-ФЗ "О государственной регистрации прав на недвижимое имущество и сделок с ним".



Получение выписки осуществляется по ЕПГУ для государственного заказчика и/или государственного органа, осуществляющего государственную регистрацию прав на недвижимое имущество и сделок с ним, а также для органов государственной власти субъектов Российской Федерации и органов местного самоуправления в соответствии с требованиями Федерального закона от 24 июля 1997 г. №122-ФЗ "О государственной регистрации прав на недвижимое имущество и сделок с ним".









ФЕДЕРАЛЬНАЯ СЛУЖБА ГОСУДАРСТВЕННОЙ РЕГИСТРАЦИИ, КАДАСТРА И  
КАРТОГРАФИИ

УПРАВЛЕНИЕ ФЕДЕРАЛЬНОЙ СЛУЖБЫ ГОСУДАРСТВЕННОЙ РЕГИСТРАЦИИ,  
КАДАСТРА И КАРТОГРАФИИ ПО МОСКОВСКОЙ ОБЛАСТИ

**ВЫПИСКА ИЗ ЕДИННОГО ГОСУДАРСТВЕННОГО РЕЕСТРА ПРАВ НА  
НЕДВИЖИМОЕ ИМУЩЕСТВО И СДЕЛОК С НИМ**

Дата: 13.02.2016 № 50:0023:001/2016-8/9

На основании запроса от 11.02.2016 г., поступившего на рассмотрение 11.02.2016 г., сообщаем, что в Едином государственном реестре прав на недвижимое имущество и сделок с ним зарегистрировано:

1. Характеристики объекта недвижимости:	Катастровый номер объекта: 50:23:0050384.691
наименование объекта:	Земельный участок
назначение объекта:	Земли сельскохозяйственного назначения, для дачного строительства с правом возведения жилого дома с правом регистрации проживания в нем
площадь объекта:	1 000 кв. м
идентификационный номер, литер:	
номер на поэтажном плане:	
адрес (местоположение) объекта:	Московская область, Раменский район, сельское поселение Рабочее
состав:	
2. Правообладатель (правообладатели):	2.1. Владелец инвестиционных паев - Закрытый паевой инвестиционный фонд «Недвижимость ТрестЮнион-Полноковиль» данные о котором устанавливаются на основании данных лицевых счетов владельцев инвестиционных паев в реестре владельцев инвестиционных паев и счетов доверителей инвестиционных паев.
3. Вид, номер государственной регистрации права:	3.1. Общая доля в собственности, № 50-50-23/226/2014-192 от 25.11.2014
4. Ограничение (обременение) права:	4.1.1. Вид: Доверительное управление дата государственной регистрации: 04.02.2016 номер государственной регистрации: 50-50/023-50/999/001/2016-535/2 срок, на который установлено ограничение (обременение) права: с 04.02.2016 по 01.12.2027 лицо, в пользу которого установлено ограничение (обременение) права: Закрытое акционерное общество «Управляющая компания «РВМ Капитал», ИНН: 7722-563196 основание государственной регистрации: Правила доверительного управления Закрытым паевым инвестиционным фондом «Недвижимость ТрестЮнион-Полноковиль» зарегистрированы в Едином государственном реестре прав на недвижимое имущество и сделок с ним от 18.10.2007 г. № 102/8-94/135580 от 18.10.2007. Договор о передаче прав и обязанностей по договору доверительного управления паевыми инвестиционными фондами от 07.04.2015 №036/11
5. Договоры участия в долевом строительстве:	не зарегистрировано
6. Привоитязания:	отсутствуют
7. Заявленные в судебном порядке права требования:	данные отсутствуют

1

5. Договоры участия в долевом строительстве:	не зарегистрировано
6. Привоитязания:	отсутствуют
7. Заявленные в судебном порядке права требования:	данные отсутствуют
8. Отказы о возращении в судебном порядке отозванных зарегистрированных прав:	данные отсутствуют
9. Отметка о наличии решения обременения объекта недвижимости государственными органами:	отсутствуют

Выписка выдана: Махотных Эльвара

Сведения, содержащиеся в настоящем документе, являются актуальными (действительными) на дату получения запроса органом, осуществляющим государственную регистрацию прав. В соответствии со статьей 7 Федерального закона от 29.07.2007 №122-ФЗ "О государственной регистрации прав на недвижимое имущество и сделок с ним", использование сведений, содержащихся в настоящем выписке, осуществляется на условиях, которые влекут ущерб правам и законным интересам физических и юридических лиц, несет ответственность, предусмотренную законодательством Российской Федерации.

СПЕЦИАЛИСТ ЦАДР/ЦА

Специалист государственной регистрации прав

Специалист государственной регистрации прав

Специалист государственной регистрации прав

Специалист государственной регистрации прав

Специалист государственной регистрации прав

Специалист государственной регистрации прав

Специалист государственной регистрации прав

Специалист государственной регистрации прав

Специалист государственной регистрации прав

Специалист государственной регистрации прав

Специалист государственной регистрации прав

Специалист государственной регистрации прав

Специалист государственной регистрации прав

Специалист государственной регистрации прав

Специалист государственной регистрации прав

Специалист государственной регистрации прав

Специалист государственной регистрации прав

Специалист государственной регистрации прав

Специалист государственной регистрации прав

Специалист государственной регистрации прав

Специалист государственной регистрации прав

Специалист государственной регистрации прав

Специалист государственной регистрации прав

Специалист государственной регистрации прав

Специалист государственной регистрации прав

Специалист государственной регистрации прав

Специалист государственной регистрации прав

Специалист государственной регистрации прав

Специалист государственной регистрации прав

Специалист государственной регистрации прав

Специалист государственной регистрации прав

Специалист государственной регистрации прав

Специалист государственной регистрации прав

Специалист государственной регистрации прав

Специалист государственной регистрации прав

Специалист государственной регистрации прав

Специалист государственной регистрации прав

Специалист государственной регистрации прав

Специалист государственной регистрации прав

Специалист государственной регистрации прав

Специалист государственной регистрации прав

Специалист государственной регистрации прав

Специалист государственной регистрации прав

Специалист государственной регистрации прав

Специалист государственной регистрации прав

Специалист государственной регистрации прав

Специалист государственной регистрации прав

Специалист государственной регистрации прав

Специалист государственной регистрации прав

Специалист государственной регистрации прав

Специалист государственной регистрации прав

Специалист государственной регистрации прав

Специалист государственной регистрации прав

Специалист государственной регистрации прав

Специалист государственной регистрации прав

Специалист государственной регистрации прав

Специалист государственной регистрации прав

Специалист государственной регистрации прав

ФЕДЕРАЛЬНАЯ СЛУЖБА ГОСУДАРСТВЕННОЙ РЕГИСТРАЦИИ, КАДАСТРА И КАРТОГРАФИИ  
 УПРАВЛЕНИЕ ФЕДЕРАЛЬНОЙ СЛУЖБЫ ГОСУДАРСТВЕННОЙ РЕГИСТРАЦИИ, КАДАСТРА И КАРТОГРАФИИ ПО МОСКОВСКОЙ ОБЛАСТИ  
**ВЫПИСКА ИЗ ЕДИННОГО ГОСУДАРСТВЕННОГО РЕЕСТРА ПРАВ НА НЕДВИЖИМОЕ ИМУЩЕСТВО И СЛЕДОК С НИМ**

Дата: 13.02.2016 №: 50/023/001/2016-953  
 На основании запроса от 11.02.2016 г., поступившего на рассмотрение 11.02.2016 г. сообщаем, что в Едином государственном реестре прав на недвижимое имущество и сделок с ним зарегистрировано:

1. Характеристики объекта недвижимости: Календарный (или условный) номер объекта: назначение объекта: площадь объекта: инвентарный номер, литер: этажность (этаж): номер на поэтажном плане: адрес (местоположение) объекта: состав:	объекта (или условный) № 50/23-003/0384-692 Земельный участок Земли сельскохозяйственного назначения, для дачного строительства с правом возведения жилого дома с правом регистрации проживания в нем 1 001 кв. м инвентарный номер, литер: этажность (этаж): номер на поэтажном плане: адрес (местоположение) объекта: состав:
2. Правообладатель (правообладатели):	2.1. Владельцы инвестиционных паев - Закрытый паевой инвестиционный фонд «Недвижимость Траст-Юнион-Подмосковный» лицами о которых устанавливается на основании данных кадастровых сведений инвестиционных паев в реестре владельцев инвестиционных паев и счетов депо владельцев инвестиционных паев.
3. Вид, номер и дата государственной регистрации права:	3.1. Общая долевая собственность, № 50-50-23/168/2014-274 от 01.09.2014
4. Ограничение (обременение) права: 4.1.1. Вид:	Доверительное управление, Московская область, Раменский район, сельское поселение Рыболовское, кад. № 50-23-003/0384-692, Земельный участок, категория земель: земля сельскохозяйственного назначения, разрешенное использование: для дачного строительства с правом возведения жилого дома с правом регистрации проживания в нем, общая площадь 1 001 кв. м
дата государственной регистрации:	04.07.2016
номер государственной регистрации:	50-50/023-50/999/001/2016-450/2
срок, на который установлено ограничение (обременение) права:	с 21.01.2016 по 01.12.2027
лицо, в пользу которого установлено ограничение (обременение) права:	Закрытое акционерное общество «Управляющая компания «РВМ Капитал», ИНН: 772363196
основание государственной регистрации:	Правила доверительного управления Закрытым паевым инвестиционным фондом «Недвижимость Траст-Юнион-Подмосковный» зарегистрированы ФСФР России от 18.10.2007г. № 102Р-94/135580 от 18.10.2007; Договор о передаче прав и обязанностей по договору доверительного управления паевым инвестиционным фондом от 07.04.2015 №066/11

8. Отметка о взыскании и давние отсутствуют ли права.	и давние отсутствуют
9. Отметка о наличии решения об административном правонарушении и административных взысканиях.	об административных правонарушениях отсутствуют

Выписка выдана: Малютых Эдуард  
 Сведения, содержащиеся в настоящем документе, являются актуальными (действительными) на дату получения запроса органом, осуществляющим государственную регистрацию прав. В соответствии со статьей 7 Федерального закона от 21.04.2011 № 72-ФЗ "О государственной регистрации прав на недвижимое имущество и сделок с ним", использующие сведения, содержащиеся в настоящем выписке, государственные органы, которые имеют право на законных основаниях запрашивать выписку, несут ответственность, предусмотренную законодательством Российской Федерации.  
 СПЕЦИАЛИСТ ЦЕАЭР/А  
 Малютых Эдуард  
 Исполнитель государственной регистрации прав  
 Подпись: Малютых Эдуард  
 Печать: Федеральная служба государственной регистрации, кадастра и картографии  
 Подпись: Малютых Эдуард  
 Печать: Федеральная служба государственной регистрации, кадастра и картографии  
 Подпись: Малютых Эдуард  
 Печать: Федеральная служба государственной регистрации, кадастра и картографии

ФЕДЕРАЛЬНАЯ СЛУЖБА ГОСУДАРСТВЕННОЙ РЕГИСТРАЦИИ, КАДАСТРА И  
КАРТОГРАФИИ

УПРАВЛЕНИЕ ФЕДЕРАЛЬНОЙ СЛУЖБЫ ГОСУДАРСТВЕННОЙ РЕГИСТРАЦИИ,  
КАДАСТРА И КАРТОГРАФИИ ПО МОСКОВСКОЙ ОБЛАСТИ

**ВЫПИСКА ИЗ ЕДИННОГО ГОСУДАРСТВЕННОГО РЕЕСТРА ПРАВ НА  
НЕДВИЖИМОЕ ИМУЩЕСТВО И СДЕЛОК С НИМ**

Дата 13.03.2016 № 50/023/001/2016-939

На основании запроса от 11.02.2016 г., поступившего на рассмотрение 11.02.2016 г. сообщаем, что в Едином государственном реестре прав на недвижимое имущество и сделок с ним зарегистрировано:

1. Характеристики объекта недвижимости:	объекта недвижимости
Кадастровый номер объекта:	(или условный) 50:23:0050384:693
наименование объекта:	Земельный участок
назначение объекта:	Земли сельскохозяйственного назначения, для дачного строительства с правом возведения жилого дома с правом регистрации проживания в нем
площадь объекта:	1 001 кв. м
инвентарный номер, интер-этажность (этаж):	
номер по поэтажному плану:	
адрес (местоположение) объекта:	Московская область, Раменский район, сельское поселение Рыболовское
состав:	
2. Правообладатель (правообладатели):	2.1. Владельцы инвестиционных паев - Закрытый паевой инвестиционный фонд независимости "Тристан-Подмосковный" данные о которых устанавливаются на основании данных личных счетов владельцев инвестиционных паев в реестре владельцев инвестиционных паев и счетов дачно-владельцев инвестиционных паев.
3. Вид, номер государственной регистрации права:	3.1. Общая долевая собственность, № 50-50-23/168/2014-273 от 01.09.2014
4. Ограничение (обременение) права:	
4.1.1. Вид:	Доверительное управление, Московская область, Раменский район, сельское поселение Рыболовское, код № 50-23:0050384:693, Земельный участок, категория земель: земли сельскохозяйственного назначения, разрешенное использование: для дачного строительства с правом возведения жилого дома с правом регистрации проживания в нем, общая площадь: 1 001 кв. м
дата государственной регистрации:	04.02.2016
номер государственной регистрации:	50-50/023-50/999/001/2016-449/2
срок, за который установлено ограничение (обременение) права:	с 04.02.2016 до 01.12.2027
даты, в пользу которых установлено ограничение (обременение) права:	Закрытое акционерное общество "Управляющая компания «РВМ Капитал», ИНН: 7722563196
основание государственной регистрации:	Правила доверительного управления Закрытым паевым инвестиционным фондом независимости "Земельный фонд "Солда Подмосковный" зарегистрированы ФСФР России от 18.10.2007г. за № 1028-94135580 от 18.10.2007;
	Договор о передаче прав и обязанностей по договору доверительного управления паевым инвестиционным фондом от 07.04.2013 №06/1

5. Договоры участия в долевом строительстве зарегистрированы:	отсутствуют
6. Правомогания:	отсутствуют
7. Заявления в суды или поручения иные отсутствуют:	иные отсутствуют
8. Отсутствия о возмещении алиментов отсутствуют:	алименты отсутствуют
9. Отсутствия о наличии решения об изъятии объекта недвижимости для государственных и муниципальных нужд:	данные отсутствуют

Выписка выдана: **Максимила Эдуарда**

Сведения, содержащиеся в настоящем документе, являются достоверными (действительными) на дату получения запроса органом, осуществляющим государственную регистрацию прав. В соответствии со статьей 7 Федерального закона от 21.06.2007 г. № 122-ФЗ "О государственной регистрации прав на недвижимое имущество и сделок с ним" использование сведений, содержащихся в настоящем документе, совершено для целей, которые влекут ущерб правам и законным интересам правообладателей, в том числе ответственность предусмотрена законодательством Российской Федерации.

СПЕЦИАЛИСТ РАЙОНА

Максимила Эдуарда

Специалист государственной регистрации

На основе запроса от 11.02.2016 г. поступившего на рассмотрение 11.02.2016 г. сообщаем, что в Едином государственном реестре прав на недвижимое имущество и сделок с ним зарегистрировано:







**ФЕДЕРАЛЬНАЯ СЛУЖБА ГОСУДАРСТВЕННОЙ РЕГИСТРАЦИИ, КАДАСТРА И КАРТОГРАФИИ**  
**УПРАВЛЕНИЕ ФЕДЕРАЛЬНОЙ СЛУЖБЫ ГОСУДАРСТВЕННОЙ РЕГИСТРАЦИИ, КАДАСТРА И КАРТОГРАФИИ ПО МОСКОВСКОЙ ОБЛАСТИ**  
**ВЫПИСКА ИЗ ЕДИННОГО ГОСУДАРСТВЕННОГО РЕЕСТРА ПРАВ НА НЕДВИЖИМОЕ ИМУЩЕСТВО И СДЕЛОК С НИМ**

Дата: 12.02.2016 № 50/023/001/2016-758

На основании запроса от 11.02.2016 г., поступившего на рассмотрение 11.02.2016 г. сообщаем, что в Едином государственном реестре прав на недвижимое имущество и сделок с ним зарегистрировано:

1. Характеристика объекта недвижимости: Кадстровый номер объекта: наименование объекта: назначение объекта: площадь объекта: инвентарный номер, литер: этажность (этажи): номер на поэтажном плане: адрес (местоположение) объекта: субъект	объект недвижимости (или условный): 50-23/005/0384/695 Земельный участок Земли сельскохозяйственного назначения, для дачного строительства с правом возведения жилого дома с правом регистрации проживания в нем 1,086 кв. м Московская область, Раменский район, сельское поселение Рыболовское
2. Правообладатель (правообладатели):	2.1. Фондом «Фонд недвижимости» - Закрытый паевой инвестиционный фонд недвижимости «Траст Юнион-Полковский» данные о которых устанавливаются на основании данных лицевых счетов владельцев инвестиционных паев в реестре владельцев инвестиционных паев и отчетов депо владельцев инвестиционных паев.
3. Вид, номер и дата государственной регистрации прав:	3.1. Общая долевая собственность, № 50-50-23/168/2014-272 от 01.09.2014
4. Ограничения (обременения) прав:	4.1.1. Вид: Доверительное управление. Московская область, Раменский район, сельское поселение Рыболовское, ад. № 50-23/005/0384/695. Земельный участок, категория земель: земли сельскохозяйственного назначения, разрешенное использование: для дачного строительства с правом возведения жилого дома с правом регистрации проживания в нем, общи площадью 1,086 кв. м
	дата государственной регистрации: 01.02.2016 номер государственной регистрации: 50-50/023-50/999/001/2016-398.2 срок, на который установлено ограничение (обременение) права: с 01.02.2016 по 01.12.2027 лицо, в пользу которого установлено ограничение (обременение) права: Закрытое акционерное общество «РВМ Капитал», ИНН: 7722563196 основание государственной регистрации: Правила доверительного управления. Закрытым паевым инвестиционным фондом «Фонд недвижимости» «Земельный фонд "Селиг Подмосковный"» зарегистрирован ФСФР России 18.10.2007г., ш № 1028-64135580 от 18.10.2007г. Договор о передаче прав и обязанностей по договору доверительного управления паевым инвестиционным фондом от 07.04.2015 №606/1

5. Договоры участия в долевом не зарегистрированы в Едином государственном реестре недвижимости.	отсутствуют
6. Правовые акты, касающиеся в судебном порядке данных отсутствуют.	отсутствуют
7. Заявленные в судебном порядке данные отсутствуют.	отсутствуют
8. Отметка о возмещении судебных расходов отсутствует.	отсутствуют
9. Отметка о наличии решения об административном нарушении законодательства о государственной регистрации недвижимости отсутствует.	отсутствуют

Выписка выдана: Махригтах Эзирди  
 Сведения, содержащиеся в настоящем документе, являются актуальными (действительными) на дату получения запроса органом, осуществляющим государственную регистрацию прав. В соответствии со статьей 7 Федерального закона от 21.04.2011 г. №122-ФЗ "О государственной регистрации недвижимости" сведения о нем используются в соответствии с законодательством Российской Федерации, которые имеют юридическую силу, содержащуюся в настоящем выписке, с момента вступления в законную силу и подлежат обязательному исполнению на территории Российской Федерации, за исключением случаев, предусмотренных законодательством Российской Федерации.



Специалист 1 разряда  
 Подпись: [подпись]  
 Должность: [должность]

Получение выписки осуществляется по адресу: Московская область, Раменский район, сельское поселение Рыболовское, ад. № 50-23/005/0384/695. Контактный телефон: 8(495) 509-999-001. Сайт: www.fedres.ru

ФЕДЕРАЛЬНАЯ СЛУЖБА ГОСУДАРСТВЕННОЙ РЕГИСТРАЦИИ, КАДАСТРА И КАРТОГРАФИИ  
 УПРАВЛЕНИЕ ФЕДЕРАЛЬНОЙ СЛУЖБЫ ГОСУДАРСТВЕННОЙ РЕГИСТРАЦИИ, КАДАСТРА И КАРТОГРАФИИ ПО МОСКОВСКОЙ ОБЛАСТИ  
**ВЫПИСКА ИЗ ЕДИННОГО ГОСУДАРСТВЕННОГО РЕЕСТРА ПРАВ НА НЕДВИЖИМОЕ ИМУЩЕСТВО И СДЕЛОК С НИМ**

Дата: 13.02.2016 № 50/023/001/2016-379/2

На основании запроса от 11.02.2016 г., поступившего на рассмотрение 11.02.2016 г. сообщаем, что в Едином государственном реестре прав на недвижимое имущество и сделок с ним зарегистрировано:

1. Характеристики объекта недвижимости: Кадастровый номер (или условный): 50:23:0050384/096 наименование объекта: Земельный участок назначение объекта: Земли сельскохозяйственного назначения, для дачного строительства с правом возведения жилого дома с правом регистрации проживания в нем	площадь объекта: 1,138 кв. м инвентарный номер литер: этажность (этаж): номера на поэтажном плане: адрес (местоположение) объекта: Московская область, Раменский район, сельские поселения Раболовское
2. Правообладатель (правообладатели):	2.1. Владельцы инвестиционных пиев - Закрытый паевой инвестиционный фонд недвижимости "ТрекЮнион- Подмосквинский" данные о которых устанавливаются на основании данных личных счетов владельцев инвестиционных пиев в реестре владельцев инвестиционных пиев и счетов депо владельцев инвестиционных пиев.
3. Вид, номер и дата государственной регистрации права:	3.1. Общая долевая собственность, № 50-50-23/158/2014-271 от 01.09.2014
4. Ограничение (обременение) права:	4.1.1. Вид: Доверительное управление. Московская область, Раменский район, сельские поселения Раболовское, кат. № 50:23:0050384/096. Земельный участок, категория земель - земли сельскохозяйственного назначения, разрешенное использование: для дачного строительства с правом возведения жилого дома с правом регистрации проживания в нем, общая площадь 1,138 кв. м дата государственной регистрации: 01.02.2016 номер государственной регистрации: 50-50/023-50/999/001/2016-379/2 срок, на который установлено ограничение (обременение) права: с 01.02.2016 по 01.12.2027 лицо, в пользу которого установлено ограничение (обременение) права: Закрытое акционерное общество "Управляющая компания «РВМ Калитин», ИНН: 7722563196 основание государственной регистрации: Права доверительного управления Закрытым паевым инвестиционным фондом недвижимости "Земельный фонд "Славя Подмосквинский" зарегистрированы ФСФР России - 18.10.2007г. за № 1028-04135580 от 18.10.2007. Договор о передаче прав и обязанностей по договору доверительного управления паевым инвестиционным фондом от 07.04.2015 №6/6/11

5. Договоры участия в долевом строительстве:	не зарегистрировано
6. Правопретензии:	отсутствуют
7. Заявления в судами по иски, данные отсутствуют права требования:	данные отсутствуют
8. Ответа о возращении и отклонении зарегистрированного права:	данные отсутствуют
9. Ответа о наличии решения об изъятии объекта недвижимости для государственных или муниципальных нужд:	данные отсутствуют

Выписка выдана: Максимых Эдуард

Сведения, содержащиеся в настоящем документе, являются актуальными (действительными) на дату получения запроса органом, осуществляющим государственную регистрацию прав. В соответствии со Статьей 7 Федерального закона от 21 июля 1997 г. №122-ФЗ "О государственной регистрации прав на недвижимое имущество и сделок с ним" использование сведений, содержащихся в настоящем выписке, осуществляется в форме, которая не наносит ущерб правам и законным интересам правообладателя, плательщика государственного пошлины, предусмотренную законодательством Российской Федерации.

СПЕЦИАЛЬНЫЙ ПОДПИСЬ  
 Фамилия Имя Отчество: Выходкина М.С.  
 Должность: государственный инспектор



Получено запроса в соответствии с БТИ для осуществления государственной регистрации права на недвижимое имущество и сделок с ним. В соответствии с требованиями Федерального закона от 21 июля 1997 г. №122-ФЗ "О государственной регистрации прав на недвижимое имущество и сделок с ним" информация, содержащаяся в настоящем документе, является актуальной (действительной) на дату получения запроса.

ФЕДЕРАЛЬНАЯ СЛУЖБА ГОСУДАРСТВЕННОЙ РЕГИСТРАЦИИ, КАДАСТРА И КАРТОГРАФИИ  
УПРАВЛЕНИЕ ФЕДЕРАЛЬНОЙ СЛУЖБЫ ГОСУДАРСТВЕННОЙ РЕГИСТРАЦИИ, КАДАСТРА И КАРТОГРАФИИ ПО МОСКОВСКОЙ ОБЛАСТИ  
ВЫПИСКА ИЗ ЕДИННОГО ГОСУДАРСТВЕННОГО РЕЕСТРА ПРАВ НА НЕДВИЖИМОЕ ИМУЩЕСТВО И СДЕЛОК С НИМ

Дата: 29.02.2016 № 50/023/001/2016-768

На основании запроса от 11.02.2016 г., поступившего на рассмотрение 11.02.2016 г., сообщаем, что в Едином государственном реестре прав на недвижимое имущество и сделок с ним зарегистрировано:

1. Характеристики объекта недвижимости: Кадастровый номер объекта: наименование объекта: назначение объекта: площадь объекта: инвентарный номер, этаж: этажность (этаж): номер на поэтажном плане: адрес (местоположение) объекта: состав: 2. Правообладатель (правообладатели): 3. Вид, номер государственной регистрации плана: 4. Ограничение (обременение) плана: 4.1. Вид:	объекта недвижимости) 50-23/005/0384-697 Земельный участок Земли сельскохозяйственного назначения, для дачного строительства с правом возведения жилого дома с гаражом делениями прожектированными в нем 1 174 кв. м инвентарный номер, этаж: этажность (этаж): номер на поэтажном плане: адрес (местоположение) объекта: состав: 2.1 Владелец инвестиционных планов - Закрытый паевой инвестиционный фонд неактивности "ТрастЮнион- Подмосквовский" данные о которых устанавливаются на основании данных личных счетов владельца инвестиционных планов в реестре владельцев инвестиционных планов и счетов депо владельца инвестиционных планов. 3.1. Общая доля: собственность, № 50-30-23/168/2014-270 от 01.09.2014 4. Доверительное управление, Московская область, Раменский район, сельское поселение Рыболовское, № 50-23/005/0384-697, Земельный участок, инвентарный номер, этаж: разрешено возведение жилого дома с правом регистрации прожектированный в нем, общая площадь 1 174 кв. м 01.02.2016 50-50/023-50/999/001/2016-368/2 с 01.02.2016 по 01.12.2027 Закрытое акционерное общество Управляющая компания «РВМ Капитал», ИНН: 7722563196 Правила доверительного управления Закрытым паевым инвестиционным фондом неактивности "Земельный фонд "Солнц Подмосквовский" зарегистрированном ФСФР России от 18.10.2007г. за № 102К-04135580 от 18.10.2007. Договор о передаче прав и обязанностей по договору доверительного управления паевым инвестиционным фондом от 07.04.2015 №06/1
--	---

5. Договоры участия в долевом строительстве:	не зарегистрировано
6. Правил регистрации:	отсутствуют
7. Заявления в суды/иные органы власти:	данные отсутствуют
8. Отметки о взысканиях и отчислениях зарегистрированного права:	данные отсутствуют
9. Отметки о наличии решения об изъятии объекта недвижимости для государственных и муниципальных нужд:	данные отсутствуют

Выписка выдана: Мухомых Заурри

Сведения, содержащиеся в настоящем документе, являются актуальными (действительными) на дату получения запроса о предоставлении государственного реестрового плана. В соответствии со статьей 7 Федерального закона от 21 июля 1997 г. №122-ФЗ "О государственной регистрации прав на недвижимое имущество и сделок с ним" использование государственной регистрации права на недвижимое имущество или в форме, которые позволяют увидеть права и законным интересам правообладателей, влечет ответственность, предусмотренную законодательством Российской Федерации.

СПЕЦИАЛИСТ 1-ГО РАЗРЯДА Мухомых Заурри Карачева М.С.  
Специалист государственного реестра прав

Получение выписки является платным. При получении выписки в форме государственного реестрового плана выписки сформированы в формате PDF. Выписка сформирована в формате PDF. Выписка сформирована в формате PDF. Выписка сформирована в формате PDF.



ФЕДЕРАЛЬНАЯ СЛУЖБА ГОСУДАРСТВЕННОЙ РЕГИСТРАЦИИ, КАДАСТРА И КАРТОГРАФИИ  
УПРАВЛЕНИЕ ФЕДЕРАЛЬНОЙ СЛУЖБЫ ГОСУДАРСТВЕННОЙ РЕГИСТРАЦИИ, КАДАСТРА И КАРТОГРАФИИ ПО МОСКОВСКОЙ ОБЛАСТИ  
**ВЫПИСКА ИЗ ЕДИННОГО ГОСУДАРСТВЕННОГО РЕЕСТРА ПРАВ НА НЕДВИЖИМОЕ ИМУЩЕСТВО И СДЕЛОК С НИМ**

Дата: 13.02.2016 № 50/023/001/2016-920

На основании запроса от 11.02.2016 г., поступившего на рассмотрение 11.02.2016 г. сообщаем, что в Едином государственном реестре прав на недвижимое имущество и сделок с ним зарегистрировано:

1. Характеристики недвижимости:	объекта недвижимости
Кадастровый номер объекта:	50/23/0050384/698
Земельные участки:	Земельный участок
Земельные участки, на которых расположены объекты:	Земельный участок площадью 1 000 кв. м
площадь объекта:	
инвентарный номер, литер, этажность (этаж):	
номера на поэтажном плане:	
адрес (местоположение) объекта:	Московская область, Раменский район, с/поселение Рыболовское
состав:	
2. Правообладатель (правообладатели):	2.1. Владельцы инвестиционных паев паевой инвестиционной фонд «Закрывающийся ТрастЮнион-Подмосковный» данные о которых устанавливаются на основании данных лицевых счетов владельцев инвестиционных паев в реестре владельцев инвестиционных паев и счетов депо владельцев инвестиционных паев.
3. Вид, номер и дата государственной регистрации права:	3.1. Обиная долевая собственность, № 50-50-23/175/2014-064 от 29.08.2014
4. Ограничение (обременение) права:	
4.1.1. Вид:	Доверительное управление Московской область, Раменский район, с/поселение Рыболовское, кадастровый № 50/23/0050384/698, Земельный участок, категория земель: земля сельскохозяйственного назначения, разрешенное использование: для дачного строительства с правом возведения жилого дома с правом регистрации проживания в нем, общая площадь 1 000 кв. м
дата государственной регистрации:	04.02.2016
номер государственной регистрации:	50-50/023-50/999/001/2016-550/2
срок, на который установлено ограничение (обременение) права:	с 04.02.2016 по 01.12.2027
лицо, в пользу которого установлено ограничение (обременение) права:	Закрывающийся акционерное общество «Управляющая компания «РВМ Капитал», ИНН: 7722563196
основание государственной регистрации:	Принятие доверительного управления Закрытым паевым инвестиционным фондом недвижимости «Земельный фонд «Союза Подмосковья»» зарегистрированного ФНС РФ России 18.10.2007г., за № 1028-04135580 от 18.10.2007г.; Договор о передаче прав и обязанностей по договору доверительного управления паевым инвестиционным фондом от 07.04.2015 №06/11

5. Договор участия в долевом строительстве:	не зарегистрирован
6. Правоуведомление:	отсутствует
7. Заключения в судебном порядке:	зависят от отсутствия
8. Отсутствия о возмещении и отмене регистрации:	зависят от отсутствия
9. Отметка о наличии решения об отмене регистрации:	зависит от отсутствия
10. Отметка о наличии решения об отмене регистрации:	зависит от отсутствия
11. Отметка о наличии решения об отмене регистрации:	зависит от отсутствия
12. Отметка о наличии решения об отмене регистрации:	зависит от отсутствия

Выписка выдана: Махорных Эдуард

Сведения, содержащиеся в настоящем документе, являются актуальными (действительными) на дату получения запроса органом, осуществляющим государственную регистрацию прав. В соответствии со статьей 7 Федерального закона от 21 июля 1997 г. №122-ФЗ "О государственной регистрации прав на недвижимое имущество и сделок с ним" использование сведений, содержащихся в настоящей выписке, в установленном законом порядке, является нарушением законодательства Российской Федерации, влекущее ответственность, предусмотренную законодательством Российской Федерации.

СПЕЦИАЛИСТ 1-ГО РАЗРЯДА  
Сидорова М.С.

Подпись: \_\_\_\_\_

Место: \_\_\_\_\_

Подпись главного эксперта ФГИС: \_\_\_\_\_

Место: \_\_\_\_\_

Место: \_\_\_\_\_

Место: \_\_\_\_\_

Место: \_\_\_\_\_

Место: \_\_\_\_\_

Место: \_\_\_\_\_

Место: \_\_\_\_\_

Место: \_\_\_\_\_

Место: \_\_\_\_\_

Место: \_\_\_\_\_

Место: \_\_\_\_\_

Место: \_\_\_\_\_

Место: \_\_\_\_\_

Место: \_\_\_\_\_

Место: \_\_\_\_\_

Место: \_\_\_\_\_

Место: \_\_\_\_\_

Место: \_\_\_\_\_

Место: \_\_\_\_\_

Место: \_\_\_\_\_

Место: \_\_\_\_\_

Место: \_\_\_\_\_

Место: \_\_\_\_\_

Место: \_\_\_\_\_

Место: \_\_\_\_\_

Место: \_\_\_\_\_

Место: \_\_\_\_\_

Место: \_\_\_\_\_

Место: \_\_\_\_\_

Место: \_\_\_\_\_

Место: \_\_\_\_\_

Место: \_\_\_\_\_

Место: \_\_\_\_\_

Место: \_\_\_\_\_

Место: \_\_\_\_\_

Место: \_\_\_\_\_

Место: \_\_\_\_\_

Место: \_\_\_\_\_

Место: \_\_\_\_\_

Место: \_\_\_\_\_

Место: \_\_\_\_\_

Место: \_\_\_\_\_

Место: \_\_\_\_\_

Место: \_\_\_\_\_



ФЕДЕРАЛЬНАЯ СЛУЖБА ГОСУДАРСТВЕННОЙ РЕГИСТРАЦИИ, КАДАСТРА И  
КАРТОГРАФИИ  
УПРАВЛЕНИЕ ФЕДЕРАЛЬНОЙ СЛУЖБЫ ГОСУДАРСТВЕННОЙ РЕГИСТРАЦИИ,  
КАДАСТРА И КАРТОГРАФИИ ПО МОСКОВСКОЙ ОБЛАСТИ  
**ВЫПИСКА ИЗ ЕДИННОГО ГОСУДАРСТВЕННОГО РЕЕСТРА ПРАВ НА  
НЕДВИЖИМОЕ ИМУЩЕСТВО И СЛЕДЛОК С НИМ**

Дата 13.02.2016 № 50/023/001/2016-923  
На основании запроса от 11.02.2016 г., поступившего на рассмотрение 11.02.2016 г.  
сообщаем, что в Едином государственном реестре прав на недвижимое имущество и сделок с  
ним зарегистрировано:

1. Характеристики недвижимого объекта:	объекта
Кадастровый номер объекта:	50/23/0050384/699
наименование объекта:	Земельный участок
назначение объекта:	Земля сельскохозяйственного назначения, для дачного строительства с правом возведения жилого дома с правом регистрации проживания в нем
площадь объекта:	1 000 кв. м
инвентарный номер, литер:	
этажность (этаж):	
номер на поэтажном плане:	
адрес (местоположение) объекта:	Московская область, Раменский район, сельское поселение Рыбовское
состав:	
2. Правообладатель (правообладатели):	2.1. Владельцем инвестиционных прав - Закрытый паевой инвестиционный фонд недвижимости "ТрастЮнион-Подмосковный" данные о которых устанавливаются на основании данных лицевого счета владельца инвестиционных прав в реестре владельцев инвестиционных прав и счетов депо владельца инвестиционных прав.
3. Вид, номер и дата государственной регистрации права:	3.1. Общая доля в собственности, № 50-50-23/175/2014-063 от 02.09.2014
4. Ограничение (обременение) права:	
4.1.1. Вид:	Доверительное управление Московской области, Раменский район, сельское поселение Рыбовское, кат. № 50-23/0050384/699. Земельный участок, категория земель: земля сельскохозяйственного назначения, разрешенное использование: для дачного строительства с правом возведения жилого дома с правом регистрации проживания в нем, общая площадь 1,000 кв. м.
дата государственной регистрации:	04.02.2016
номер государственной регистрации:	50-50/023-50/999/001/2016-549/2
срок, на который установлено ограничение (обременение) права:	с 04.02.2016 по 01.12.2027
лицо, в пользу которого установлено ограничение (обременение) права:	Закрытое акционерное общество Управляющая компания «РВМ Капитал», ИНН: 7722563196
исполнение государственной регистрации:	Правил доверительного управления Закрытым паевым инвестиционным фондом недвижимости "Земельный фонд "Салва Подмосковный" зарегистрированы ФСФР России 18.10.2007г. за № 102К-04135580 от 18.10.2007;
	Договор о переходе прав и обязанностей по договору доверительного управления паевым инвестиционным фондом от 07.04.2015 №66/11

5. Договоры участия в долевом строительстве:	не зарегистрировано
6. Правил участия:	отсутствуют
7. Заявленные в судебном порядке права требования:	данные отсутствуют
8. Отметка о возмещении отточенных зарегистрированного права:	данные отсутствуют
9. Отметка о наличии решения об изъятии объекта недвижимости для государственных и муниципальных нужд:	данные отсутствуют

Выписка выдана: Махортык Эдуард

Сведения, содержащиеся в настоящем документе, являются актуальными (действительными) на дату получения запроса от лица, осуществляющего регистрацию, если иное не указано в документе. В соответствии со статьей 11 Федерального закона от 21.07.1997 № 122-ФЗ "О государственной регистрации недвижимости" и частью 1 статьи 11.1 Закона № 122-ФЗ "О государственной регистрации недвижимости" в настоящей выписке отражены сведения, которые имеют значение для государственной регистрации и являются достоверными, полными и соответствуют предусмотренную законодательством Российской Федерации.

СПЕЦИАЛИСТ 1 РАЙОНА  
Исполнитель государственной регистрации прав

Иванов И.С.

Иванов И.С.

Получение выписки завершено 13.02.2016 г. для предоставления информации в органы государственной власти, органы местного самоуправления и органы государственного управления. Информация предоставлена в соответствии с требованиями Федерального закона от 27.07.2010 № 102-ФЗ "Об организации работы государственных органов по государственной регистрации недвижимости".

ФЕДЕРАЛЬНАЯ СЛУЖБА ГОСУДАРСТВЕННОЙ РЕГИСТРАЦИИ, КАДАСТРА И  
КАРТОГРАФИИ

УПРАВЛЕНИЕ ФЕДЕРАЛЬНОЙ СЛУЖБЫ ГОСУДАРСТВЕННОЙ РЕГИСТРАЦИИ,  
КАДАСТРА И КАРТОГРАФИИ ПО МОСКОВСКОЙ ОБЛАСТИ

ВЫПИСКА ИЗ ЕДИННОГО ГОСУДАРСТВЕННОГО РЕЕСТРА ПРАВ НА  
НЕДВИЖИМОЕ ИМУЩЕСТВО И СЛЕДЯТ С НИМ

Дата: 13.02.2016 № 50/023/001/2016-938

На основании запроса от 11.02.2016 г., поступившего на рассмотрение 11.02.2016 г., сообщается, что в Едином государственном реестре прав на недвижимое имущество и сделок с ним зарегистрировано:

1. Характеристики недвижимого объекта	объекта
Кадастровый номер объекта:	50-23-005/0384-700
Лицевой номер объекта:	Земельный участок
назначение объекта:	Земли сельскохозяйственного назначения, для дачного строительства с правом возведения жилого дома с правом регистрации проживания в нем
площадь объекта:	1 000 кв. м
инвентарный номер, литер:	
этажность (этаж):	
номера на поэтажном плане:	
адрес (местоположение) объекта:	Московская область, Раменский район, сельское поселение Рыболовское
бюджет:	
2. Правообладатель (правообладатели):	2.1. Владелец инвестиционных паев - Закрытый паевой инвестиционный фонд «Недвижимости ТрастЮпитон-Полмосковский» данные о которых устанавливаются на основании данных лицевых счетов владельцев инвестиционных паев в реестре владельцев инвестиционных паев и счетов депо владельцев инвестиционных паев.
3. Вид, номер государственной регистрации права:	3.1. Общая доля собственности, № 50-50-23/175/2014-062 от 02.09.2014
4. Ограничение (обременение) права:	
4.1.1 Вид:	Доверительное управление, Московская область, Раменский район, сельское поселение Рыболовское, кад. № 50-23-005/0384-700. Земельный участок, категория земель: земли сельскохозяйственного назначения, разрешенное использование: для дачного строительства с правом возведения жилого дома с правом регистрации проживания в нем, общая площадь 1 000 кв. м.
дата государственной регистрации:	04.02.2016
номер государственной регистрации:	50-50/023-50/999/001/2016-539/2
срок, на который установлено ограничение (обременение) права:	с 04.02.2016 по 01.12.2027
лицо, в пользу которого установлено ограничение (обременение) права:	Закрытое акционерное общество Управляющая компания «РВМ Капитал», ИНН: 7722563196
основание государственной регистрации:	Правила доверительного управления Закрытым паевым инвестиционным фондом недвижимости "Земельный фонд "Солнц Полюсовый" зарегистрированы ФСФР России 18.10.2007г. за № 1028-94135580 от 18.10.2007г.
	Договор о передаче прав и обязанностей по договору доверительного управления паевым инвестиционным фондом от 07.04.2015 №066/1

5. Договоры участия в долевом строительстве:	не зарегистрировано
6. Правовитязи:	отсутствуют
7. Заявленные в судебном порядке права требования:	данные отсутствуют
8. Отметка о возбуждении отношений зарегистрированного лица:	данные отсутствуют
9. Отметка о наличии решения об административном правонарушении для государственных и муниципальных служб:	данные отсутствуют

Выписка выдана: Макарыч Зурфин

Сведения, содержащиеся в настоящем документе, являются актуальными (действительными) на дату получения запроса о предоставлении сведений государственного реестра недвижимости. В соответствии со статьей 14 Федерального закона от 19.07.2017 №122-ФЗ "О государственной регистрации недвижимости" государственные органы, осуществляющие регистрацию недвижимости в государственной выписке, не несут ответственности за достоверность и законность информации, содержащейся в документе, ответственность предусмотрена законодательством Российской Федерации.

СПЕЦИАЛИСТ 1 РАЙОНА  
Иванов Александр Александрович



Получатель выписки несет ответственность за использование предоставленной информации в соответствии с условиями предоставления выписки. Выписка является информационным документом, не являющимся юридическим документом. Информация, содержащаяся в выписке, не является гарантией ее достоверности и законности.





ФЕДЕРАЛЬНАЯ СЛУЖБА ГОСУДАРСТВЕННОЙ РЕГИСТРАЦИИ, КАДАСТРА И  
КАРТОГРАФИИ

УПРАВЛЕНИЕ ФЕДЕРАЛЬНОЙ СЛУЖБЫ ГОСУДАРСТВЕННОЙ РЕГИСТРАЦИИ,  
КАДАСТРА И КАРТОГРАФИИ ПО МОСКОВСКОЙ ОБЛАСТИ

ВЫПИСКА ИЗ ЕДИННОГО ГОСУДАРСТВЕННОГО РЕЕСТРА ПРАВ НА  
НЕДВИЖИМОЕ ИМУЩЕСТВО И СДЕЛОК С НИМ

Дата 12.03.2016 № 50/023/001/2016-1444

На основании запроса от 10.03.2016 г., поступившего на рассмотрение 10.03.2016 г. сообщаем, что в Едином государственном реестре прав на недвижимое имущество и сделок с ним зарегистрировано:

1. Характеристики объекта недвижимости: Кадастровый номер объекта: 50/23/005/0384/712 наименование объекта: Земельный участок назначение объекта: Земли сельскохозяйственного назначения, для дачного строительства с правом возведения жилого дома с правом регистрации проживания в нем площадь объекта: 875 кв. м инвентарный номер, литер: этажность (этаж): номер и логотипом владения: адрес (местоположение) объекта: Московская область, Раменский район, сельское поселение Рыболовское состав:	2. Правообладатель (правообладатели): 2.1. Владельцы инвестиционных паев - Закрытый паевой инвестиционный фонд «Недвижимость ТрестЮнион-Подмосковный» данные о которых устанавливаются на основании данных лицевых счетов владельцев инвестиционных паев в реестре владельцев инвестиционных паев и счетов депо владельцев инвестиционных паев.
3. Вид, номер государственной регистрации права: 3.1. Юрлица 23/236/2014-153 от 25.11.2014	3.1. Юрлица сособственность, № 50-50-23/236/2014-153 от 25.11.2014
4. Организация (обременение) права: 4.1.1. Имя: дата государственной регистрации: номер государственной регистрации: срок, на который (обременение) права: вид, в пользу которого установлено ограничение (обременение) права: основание государственной регистрации:	Доверительное управление, Московская область, Раменский район, сельское поселение Рыболовское, с/д. № 50-23/05/0384/712, Земельный участок, категория земель: земли сельскохозяйственного назначения, разрешенное использование: для дачного строительства с правом возведения жилого дома с правом регистрации проживания в нем, общ. дольщ. 875 кв. м 25.02.2016 50-50/023-50/999/001/2016-9660/2 с 25.02.2016 по 01.12.2027 Закрытое акционерное общество «Управляющая компания «РВМ Капитал», ИНН: 772563196 Правила доверительного управления Закрытым паевым инвестиционным фондом «Недвижимость ТрестЮнион-Подмосковный» зарегистрированы в Едином государственном реестре прав на недвижимое имущество и сделок с ним от 18.10.2007, № 10/2007/г. за № 102/0-04/35580 от 18.10.2007. Договор о передаче права и обязанностей по договору доверительного управления паевым инвестиционным фондом от 07.04.2015 №066/1

5. Договоры участия в долевом не зарегистрировано строительство:	отсутствуют
6. Правопретензии:	отсутствуют
7. Заявленные в судебном порядке права требования:	данные отсутствуют
8. Отметки о возложенных в отношении зарегистрированного права:	данные отсутствуют
9. Отметка о наличии решения об изъятии объекта недвижимости для государственных или муниципальных нужд:	данные отсутствуют

Выписка выдана: Мухоморова Эдуард

Сведения, содержащиеся в настоящем документе, являются актуальными (действительными) на дату получения запроса органом, осуществляющим государственную регистрацию прав. В соответствии со статьей 7 Федерального закона от 21.04.2010 № 1997-ГЗ «О государственной регистрации прав на недвижимое имущество и сделок с ним» использование сведений, содержащихся в настоящей выписке, осуществляется на основании информации, полученной от органов государственной власти, которые несут ответственность за достоверность сведений, содержащихся в Едином государственном реестре прав на недвижимое имущество и сделок с ним.

СВЕДЕНИЯ ИЗ РЕЕСТРА  
ОБРЕМЕНЕНИЯ НЕДВИЖИМОГО ИМУЩЕСТВА И СДЕЛОК С НИМ

Сведения о государственной регистрации права

Сведения о государственной регистрации права

Получено: Московская область, 03.03.2016. На основании запроса зарегистрировано в Едином государственном реестре прав на недвижимое имущество и сделок с ним: объект недвижимости (земельный участок), кадастровый номер: 50/23/005/0384/712, площадью: 875 кв. м, категория земель: «земли населенных пунктов», вид разрешенного использования: «для дачного строительства с правом возведения жилого дома с правом регистрации проживания в нем», общ. дольщ. 875 кв. м.



ФЕДЕРАЛЬНАЯ СЛУЖБА ГОСУДАРСТВЕННОЙ РЕГИСТРАЦИИ, КАДАСТРА И КАРТОГРАФИИ

УПРАВЛЕНИЕ ФЕДЕРАЛЬНОЙ СЛУЖБЫ ГОСУДАРСТВЕННОЙ РЕГИСТРАЦИИ, КАДАСТРА И КАРТОГРАФИИ ПО МОСКОВСКОЙ ОБЛАСТИ

ВЫИСКА ИЗ ЕДИННОГО ГОСУДАРСТВЕННОГО РЕЕСТРА ПРАВ НА НЕДВИЖИМОЕ ИМУЩЕСТВО И СДЕЛОК С НИМ

Дата 12.03.2016 № 50/023/001/2016-1460

На основании запроса от 10.03.2016 г., поступившего на рассмотрение 10.03.2016 г. сообщается, что в Едином государственном реестре прав на недвижимое имущество и сделок с ним зарегистрировано:

1. Характеристики объекта недвижимости:	объекта недвижимости
Кадастровый номер объекта:	50-23-0050384-713
наименование объекта:	Земельный участок
назначение объекта:	Земли сельскохозяйственного назначения, для личного строительства с правом регистрации проживания в нем
площадь объекта:	884 кв. м
инвентарный номер, литер:	
этажность (этаж):	
номера по поэтажному плану:	
адрес (местоположение) объекта:	Московская область, Раменский район, сельское поселение Рыболовское
состав:	
2. Правообладатель (правообладатели):	2.1. Владельцем инвестиционных паев - Закрытый паевой инвестиционный фонд «Недвижимости Траст-Орион-Подмосковный» являются о которых устанавливаются на основании данных лицевых счетов владельцев инвестиционных паев в реестре владельцев инвестиционных паев и счетов действующих владельцев инвестиционных паев.
3. Вид, номер государственной регистрации права:	3.1. Общая долевая собственность, № 50-50-23/148/2014-350 от 29.08.2014
4. Ограничение (обременение) права:	
4.1. Вид:	Прочие ограничения (обременения), Московская область, Раменский район, сельское поселение Рыболовское, кат.№ 50-23-0050384-713, Земельный участок, категория земель: земля сельскохозяйственного назначения, разрешенное использование: для личного строительства с правом проживания в нем, общая площадь 884 кв. м
дата государственной регистрации:	25.02.2016
номер государственной регистрации:	50-50/023-50/999/001/2016-9592
срок на который устанавливается (обременение) права:	с 25.02.2016 по 01.12.2027
лицо, в пользу которого установлено ограничение (обременение) права:	Закрытое акционерное общество «Управляющая компания «РВМ Капитал», ИНН: 7722563196
основание государственной регистрации:	Правила доверительного управления Закрытым паевым инвестиционным фондом «Недвижимости Траст-Орион-Подмосковный» зарегистрированы в Едином государственном реестре прав на недвижимое имущество и сделок с ним от 18.10.2007, за № 102/0-94/13558/ от 18.10.2007, Договор о передаче прав и обязанностей по договору доверительного управления паевым инвестиционным

5. Договоры участия в долевом строительстве:	не зарегистрированы
6. Правопретензии:	отсутствуют
7. Заявления в судебном порядке:	данные отсутствуют
8. Права требования:	данные отсутствуют
9. Отсутствия о возмещении в отношении зарегистрированного права:	данные отсутствуют
10. Отсутствия о наличии решения об изъятии объекта недвижимости для государственных и муниципальных нужд:	данные отсутствуют

Выписка выдана: Мэриэт Эдурд Иманович

Сведения, содержащиеся в настоящем документе, являются актуальными (действительными) на дату получения запроса органом, осуществляющим государственную регистрацию прав. В соответствии со статьей 7 Федерального закона от 21 июля 1997 г. №122-ФЗ "О государственной регистрации прав на недвижимое имущество и сделок с ним" использованы сведения, содержащиеся в настоящей выписке, полученные в форме, которая вносит ущерб правам и законным интересам третьих лиц, в том числе, влечет ответственность, предусмотренную законодательством Российской Федерации.

СПЕЦИАЛИСТ Г.РАЗДЛА

Иванович И.С.

Специалист государственной регистрации прав

Настоящее заявление является от ЕДГИ для совершения регистрационных действий, осуществляемых в Едином государственном реестре прав на недвижимое имущество и сделок с ним, в соответствии с требованиями Федерального закона от 21.07.2007 №102-ФЗ "Об актах гражданского состояния"

ФЕДЕРАЛЬНАЯ СЛУЖБА ГОСУДАРСТВЕННОЙ РЕГИСТРАЦИИ, КАДАСТРА И КАРТОГРАФИИ  
 УПРАВЛЕНИЕ ФЕДЕРАЛЬНОЙ СЛУЖБЫ ГОСУДАРСТВЕННОЙ РЕГИСТРАЦИИ, КАДАСТРА И КАРТОГРАФИИ ПО МОСКОВСКОЙ ОБЛАСТИ  
**ВЫПИСКА ИЗ ЕДИННОГО ГОСУДАРСТВЕННОГО РЕЕСТРА ПРАВ НА НЕДВИЖИМОЕ ИМУЩЕСТВО И СЛЕДОК С НИМ**

Дата: 12.03.2016. № 50/023/001/2016-4/20  
 На основании запроса от 10.03.2016 г., поступившего из рассмотренные 10.03.2016 г. сообщая, что в Едином государственном реестре прав на недвижимое имущество и сделок с ним зарегистрировано:

1. Характеристики недвижимости:	объекта недвижимости:	
Кодификационный номер объекта:	50/23/00/50384-714	
наименование объекта:	Земельный участок	
назначение объекта:	Земли сельскохозяйственного назначения, для дачного строительства с правом возведения жилого дома с правом регистрации проживания в нем	
площадь объекта:	903 кв. м	
идентификационный номер, литер:		
этажность (этаж):		
номера за поэтажным планом:		
адрес (местоположение) объекта:	Московская область, Раменский район, сельское поселение Рыболовское	
состав:		
2. Правообладатель (правообладатели):	2.1 Владелец инвестиционных прав - Закрытый паевой инвестиционный фонд «Подмосковный ТрастЮнион-Подмосковный» с ограниченной ответственностью на основании данных лицевого счета владельца инвестиционных прав в реестре владельцев инвестиционных прав и счетов депо владельца инвестиционных прав.	
3. Вид государственной регистрации права:	3.1. Обная долевая собственность, № 50-50-23/26/2014-144 от 25.11.2014	
4. Ограничение (обременение) права:		
4.1.1. Вид:	Доверительное управление, Московская область, Раменский район, сельское поселение Рыболовское, код № 50/23/00/50384-714, Земельный участок, категория земель: земли сельскохозяйственного назначения, разрешенное использование: для дачного строительства с правом возведения жилого дома с правом регистрации проживания в нем, общая площадь 903 кв. м	
дата государственной регистрации:	25.02.2016	
номер государственной регистрации:	50-50/023-50/999/001/2016-940/2	
срок, на который установлено ограничение (обременение) права:	с 25.02.2016 по 01.12.2027	
лицо, в пользу которого установлено ограничение (обременение) права:	Закрытое акционерное общество «Управляющая компания «РВМ Капитал», ИНН: 7722563196	
основание государственной регистрации:	Правила доверительного управления «Закрытым паевым инвестиционным фондом «Подмосковный ТрастЮнион-Подмосковный» с ограниченной ответственностью» от 18.10.2007, № 102/0-04/135580 от 18.10.2007, Договор о передаче прав и обязанностей по договору доверительного управления паевым инвестиционным фондом от 07.04.2015 №06/11	

5. Договоры участия в долевом строительстве:	фондом от 07.04.2015 №06/11 не зарегистрировано
6. Правопритязания:	отсутствуют
7. Заявления в судебном порядке отсутствуют права требования:	отсутствуют
8. Ответа о возращении выданных отсутствующих отточенных зарегистрированного права:	выданные отсутствуют
9. Ответа о наличии решения обременения отсутствующих объектов недвижимости для государственных и муниципальных нужд:	обременения отсутствуют

Выписка выдана: Махорных Эдуард Иванович  
 Сведения, содержащиеся в настоящем выписке, являются верными (действительными) в дату получения запроса о выписке, основанном на государственном реестре прав на соответствующий предмет. Федеральное агентство по техническому регулированию и метрологии, содержащиеся в настоящей выписке сведения, являются верными, за исключением случаев, указанных в законодательстве Российской Федерации, а также ответственности, предусмотренную законодательством Российской Федерации.



Специалист: Давыдова  
 Подпись: Давыдова И.С.  
 Подпись: Давыдова И.С.  
 Подпись: Давыдова И.С.





ФЕДЕРАЛЬНАЯ СЛУЖБА ГОСУДАРСТВЕННОЙ РЕГИСТРАЦИИ, КАДАСТРА И КАРТОГРАФИИ  
УПРАВЛЕНИЕ ФЕДЕРАЛЬНОЙ СЛУЖБЫ ГОСУДАРСТВЕННОЙ РЕГИСТРАЦИИ, КАДАСТРА И КАРТОГРАФИИ ПО МОСКОВСКОЙ ОБЛАСТИ  
**ВЫПИСКА ИЗ ЕДИННОГО ГОСУДАРСТВЕННОГО РЕЕСТРА ПРАВ НА НЕДВИЖИМОЕ ИМУЩЕСТВО И СДЕЛОК С НИМ**

Дата: 13.02.2016 №: 50/023/001/2016-995  
На основании запроса от 11.02.2016 г., поступившего на рассмотрение 11.02.2016 г. сообщаем, что в Едином государственном реестре прав на недвижимое имущество и сделок с ним зарегистрировано:

1. Характеристики объекта недвижимости: Кадастровый номер объекта: наименование объекта: назначение объекта: площадь объекта: инвентарный номер литер: этажность (этаж): номер на поэтажном плане: адрес (местоположение) объекта: состав:	50-23-0050384-722 Земельный участок Земли сельскохозяйственного назначения, для дачного строительства с правом возведения жилого дома с правом регистрации проживания в нем 1 002 кв. м инвентарный номер литер: этажность (этаж): номер на поэтажном плане: адрес (местоположение) объекта: состав:
2. Правообладатель (правообладатели):	2.1 Владелец инвестиционных паев - Закрытый паевой инвестиционный фонд «Полоний» (далее - Фонд) зарегистрирован на основании данных лицевых счетов владельцев инвестиционных паев в реестре владельцев инвестиционных паев и счетов депо владельца инвестиционных паев.
3. Вид, номер и дата государственной регистрации права:	3.1 Объект является собственностью, № 50-50-23/22/6/2014-299 от 23.11.2014
4. Ограничение (обременение) права: 4.1.1 Вид:	Доверительное управление, Московская область, Раменский район, сельское поселение Рыболовское, зад. № 50-23-0050384-722, Земельный участок, категория земель: земли сельскохозяйственного назначения, разрешенное использование: для дачного строительства с правом возведения жилого дома с правом регистрации проживания в нем, общая площадь 1 002 кв. м
дата государственной регистрации: номер государственной регистрации: срок, на который установлено ограничение (обременение) права:	04.02.2016 50-50/023-50/999/001/2016-443/2 с 21.01.2016 по 01.12.2027
лицо, в пользу которого установлено ограничение (обременение) права: основание государственной регистрации:	Закрытое акционерное общество «РВМ Капитал», ИНН: 772563196 Правила доверительного управления Закрытым паевым инвестиционным фондом «Полоний» зарегистрированы ФСФР России № 18.10.2007г. за № 1028-0413580 от 18.10.2007г. Договор о передаче прав и обязанностей по договору доверительного управления паевым инвестиционным фондом от 07.04.2015 №06/11

5. Договоры участия в долевом (не зарегистрированно) строительстве:	отсутствуют
6. Привилегии:	отсутствуют
7. Заявления в судебном порядке данные отсутствуют	отсутствуют
8. Отсутствия о возмещении в данные отсутствуют	отсутствуют
9. Отметка о наличии решения об изъятии объекта недвижимости для государственных и муниципальных нужд:	данные отсутствуют

Выписка выдана: Махиртык Эдуард

Сведения, содержащиеся в настоящем документе, являются актуальными (действительными) на дату получения запроса органом, осуществляющим государственную регистрацию прав. В соответствии со статьей 7 Федерального закона от 21 июля 1997 г. №122-ФЗ "О государственной регистрации прав на недвижимое имущество и сделок с ним" использование сведений, содержащихся в настоящей выписке, совершение чужих действий, которые влекут ущерб правам и законным интересам лиц, обладающих правом собственности, предусмотрена законодательством Российской Федерации.

СПЕЦИАЛИСТ 1 РАЙОНА  
Генеральный директор государственной службы регистрации недвижимости  
М.П. [Подпись]

Помимо выписки выданы и 12 шт. для каждого листа выписки в одном государственном экземпляре. Указанное количество выписок выдано в соответствии с требованиями Федерального закона от 21 июля 1997 г. №122-ФЗ "О государственной регистрации прав на недвижимое имущество и сделок с ним" и постановлением Правительства Российской Федерации от 21 июля 1997 г. №122-ФЗ "О государственной регистрации прав на недвижимое имущество и сделок с ним".



ФЕДЕРАЛЬНАЯ СЛУЖБА ГОСУДАРСТВЕННОЙ РЕГИСТРАЦИИ, КАДАСТРА И КАРТОГРАФИИ  
УПРАВЛЕНИЕ ФЕДЕРАЛЬНОЙ СЛУЖБЫ ГОСУДАРСТВЕННОЙ РЕГИСТРАЦИИ, КАДАСТРА И КАРТОГРАФИИ ПО МОСКОВСКОЙ ОБЛАСТИ  
**ВЫПИСКА ИЗ ЕДИННОГО ГОСУДАРСТВЕННОГО РЕЕСТРА ПРАВ НА НЕДВИЖИМОЕ ИМУЩЕСТВО И СЛЕДОК С НИМ**

Дата 13.02.2016 № 50/023/001/2016-292  
На основании запроса от 11.02.2016 г., поступившего на рассмотрение 11.02.2016 г. сообщаем, что в Едином государственном реестре прав на недвижимое имущество и сделок с ним зарегистрировано:

1. Характеристики недвижимности:	объекты недвижимости:
Кадастровый номер объекта:	50:23-0050384-726
наименование объекта:	Земельный участок
назначение объекта:	Земли сельскохозяйственного назначения, для дачного строительства с правом возведения жилого дома с правом регистрации проживания в нем
площадь объекта:	1 092 кв. м
инвентарный номер, литер:	
этажность (этаж):	
номер на поэтажном плане:	
адрес (местоположение) объекта:	Московская область, Раменский район, сельское поселение Рыболовское
состав:	
2. Правообладатель (правообладатели):	2.1. Владельца инвестиционных прав - Закрытый паевой инвестиционный фонд недвижимости "РастЮниверс-Полосный" лицами в которых учтены доли на основании данных лицевых счетов владельцев инвестиционных прав в реестре владельцев инвестиционных прав и счетов дельто владельцев инвестиционных прав.
3. Вид, номер и дата государственной регистрации права:	3.1. Юрлица, полные собственности, № 50-50-23/174/2014-015 от 01.09.2014
4. Ограничение (обременение) права:	
4.1.1. Вид:	Доверительное управление, Московская область, Раменский район, сельское поселение Рыболовское, кад. № 50:23-0050384-726, Земельный участок, категория земель: Земли сельскохозяйственного назначения, разрешенное использование: для дачного строительства с правом возведения жилого дома с правом регистрации проживания в нем, общая площадь 1 092 кв. м
дата государственной регистрации:	01.02.2016
номер государственной регистрации:	50-50/023-50/999/001/2016-3972
срок, на который установлено ограничение (обременение) права:	с 01.02.2016 по 01.12.2027
лицо, в пользу которого установлено ограничение (обременение) права:	Закрытое акционерное общество "Управляющая компания «РВМ Капитал», ИНН: 772563196
основание государственной регистрации:	Правила доверительного управления Закрытым паевым инвестиционным фондом недвижимости "Земельный фонд "Сола Полосный" зарегистрирован ФСФР России № 18.10.2007г. за № 1028-94135380 от 18.10.2007г. Договор о передаче прав и обязанностей по договору доверительного управления паевым инвестиционным фондом от 07.04.2015 №06/11

5. Договоры участия в долевом строительстве:	не зарегистрировано
6. Правоприращающие:	отсутствуют
7. Заявленные в судебном порядке данные отсутствуют:	данные отсутствуют
8. Отсутствуют ли возмещенные и данные отсутствуют:	данные отсутствуют
9. Отметка о наличии решения об изъятии объекта недвижимости для государственных и муниципальных нужд:	данные отсутствуют

Выписка выдана: Махортым Эдуард

Саселена, содержащаяся в настоящем документе, является действительной (действительными) на дату получения запроса органом, осуществляющим регистрацию, в Едином государственном реестре прав на недвижимое имущество и сделок с ним, №122-0/3 "О государственной регистрации прав на недвижимое имущество и сделок с ним", использование сведений, содержащихся в настоящей выписке, осуществляется в целях, которые не влекут ущерб правам и законным интересам третьих лиц, несут ответственность, предусмотренную законодательством Российской Федерации.

СПЕЦИАЛИСТ 1 КАДЛА  
Махорты Эдуард  
Исполнитель государственного задания  
Федеральная служба государственной регистрации, кадастра и картографии  
Министерство экономического развития Российской Федерации

Покупатель, заказавший выписку (лицо, обратившееся к специалисту) несет ответственность за достоверность информации, содержащейся в выписке, и за ее использование. Информация, содержащаяся в выписке, является государственной тайной.



ФЕДЕРАЛЬНАЯ СЛУЖБА ГОСУДАРСТВЕННОЙ РЕГИСТРАЦИИ, КАДАСТРА И КАРТОГРАФИИ

УПРАВЛЕНИЕ ФЕДЕРАЛЬНОЙ СЛУЖБЫ ГОСУДАРСТВЕННОЙ РЕГИСТРАЦИИ, КАДАСТРА И КАРТОГРАФИИ ПО МОСКОВСКОЙ ОБЛАСТИ

ВЫПИСКА ИЗ ЕДИННОГО ГОСУДАРСТВЕННОГО РЕЕСТРА ПРАВ НА НЕДВИЖИМОЕ ИМУЩЕСТВО И СДЕЛОК С НИМ

Дата: 13.02.2016 № 50/0023-001/2016-835

На основании запроса от 11.02.2016 г., поступившего на рассмотрение 11.02.2016 г., сообщаем, что в Едином государственном реестре прав на недвижимое имущество и сделок с ним зарегистрировано:

1. Характеристики объекта недвижимости:	объект недвижимости
Кадастровый (или условный) номер объекта:	50/23-005/0384/728
назначение объекта:	Земельный участок
назначение объекта:	Земля сельскохозяйственного назначения, для дачного строительства с правом возведения жилого дома с правом регистрации проживания в нем
площадь объекта:	1 162 кв. м
инвентарный номер, литер, этажность (этаж):	
номера на поэтажном плане:	
адрес (местоположение) объекта:	Московская область, Раменский район, сельское поселение Рыболовское
состав:	
2. Правообладатель (правообладатели):	2.1. Владелец инвестиционных прав - Закрытый паевой инвестиционный фонд «Исконный Трист-Юнион-Подмосковный» данные о которых устанавливаются на основании данных лицевых счетов владельцев инвестиционных прав в реестре владельцев инвестиционных прав и счетов дачно-владельцев инвестиционных прав.
3. Вид, номер и дата регистрации права:	3.1. Общая доля в собственности, № 50-50-23/174/2014-013 от 01.09.2014
4. Ограничение (ограничения) права:	
4.1.1. Вид:	Доверительное управление. Московская область, Раменский район, сельское поселение Рыболовское, кадастровый № 50-23-005/0384-728, Земельный участок, категория земель - земля сельскохозяйственного назначения, разрешенное использование: для дачного строительства с правом возведения жилого дома с правом регистрации проживания в нем, общая площадь 1 162 кв. м
дата регистрации:	01.02.2016
номер государственной регистрации:	50-50/023-50/999/001/2016-373/2
срок, на который установлено ограничение (ограничения) права:	с 01.02.2016 по 01.12.2027
лицо, в пользу которого установлено ограничение (ограничения) права:	Закрытое акционерное общество «Управляющая компания иФВМ Капитал», ИНН: 7722563196
основание государственной регистрации:	Правила доверительного управления Закрытым паевым инвестиционным фондом, неименованными «Земельный фонд «Социал-Подмосковный»» зарегистрированы ФССФ России, 18.10.2007г., за № 1028-Ж/135580 от 18.10.2007г.; Договор о передаче прав и обязанностей по договору доверительного управления паевым инвестиционным фондом от 07.04.2015 №06/11

5. Договоры участия в долевом не зарегистрированы	
6. Правды отсутствуют	отсутствуют
7. Заверенные в судебном порядке данные отсутствуют	данные отсутствуют
8. Отсутствуют и/или отсутствуют данные о возмещении в отношении зарегистрированного права:	данные отсутствуют
9. Отсутствуют и/или отсутствуют данные об ипотеке объекта недвижимости и/или залоговых и/или ипотечных залогах:	данные отсутствуют

Выписка выдана: Максимых Эдуард

Сведения, содержащиеся в настоящем документе, являются актуальными (действительными) на дату получения запроса органом, осуществляющим государственную регистрацию прав. В соответствии со статьей 7 Федерального закона от 27 июля 1997 г. №122-ФЗ "О государственной регистрации прав на недвижимое имущество и сделок с ним" использование сведений, содержащихся в настоящей выписке, осуществляется для целей, которые являются ущербом правам и законным интересам граждан Российской Федерации, берет ответственность, предусмотренную законодательством Российской Федерации.

СПЕЦИАЛИСТ ЦЕНТРА  
Исполнитель государственного реестра недвижимости

Максимых Эдуард

Подпись

Исполнитель государственного реестра недвижимости

Исполнитель государственного реестра недвижимости

Исполнитель государственного реестра недвижимости

Исполнитель государственного реестра недвижимости

Исполнитель государственного реестра недвижимости

Исполнитель государственного реестра недвижимости

Исполнитель государственного реестра недвижимости

Исполнитель государственного реестра недвижимости

Исполнитель государственного реестра недвижимости

Исполнитель государственного реестра недвижимости

Исполнитель государственного реестра недвижимости

Исполнитель государственного реестра недвижимости

Исполнитель государственного реестра недвижимости

Исполнитель государственного реестра недвижимости

Исполнитель государственного реестра недвижимости

Исполнитель государственного реестра недвижимости

Исполнитель государственного реестра недвижимости

Исполнитель государственного реестра недвижимости

Исполнитель государственного реестра недвижимости

Исполнитель государственного реестра недвижимости

Исполнитель государственного реестра недвижимости

Исполнитель государственного реестра недвижимости

Исполнитель государственного реестра недвижимости

Исполнитель государственного реестра недвижимости

Исполнитель государственного реестра недвижимости

Исполнитель государственного реестра недвижимости

Исполнитель государственного реестра недвижимости

Исполнитель государственного реестра недвижимости

Исполнитель государственного реестра недвижимости

Исполнитель государственного реестра недвижимости

Исполнитель государственного реестра недвижимости

Исполнитель государственного реестра недвижимости

Исполнитель государственного реестра недвижимости

Исполнитель государственного реестра недвижимости

Исполнитель государственного реестра недвижимости

Исполнитель государственного реестра недвижимости

Исполнитель государственного реестра недвижимости

Исполнитель государственного реестра недвижимости

Исполнитель государственного реестра недвижимости

Исполнитель государственного реестра недвижимости

Исполнитель государственного реестра недвижимости

Исполнитель государственного реестра недвижимости

Исполнитель государственного реестра недвижимости

Исполнитель государственного реестра недвижимости

Исполнитель государственного реестра недвижимости

Исполнитель государственного реестра недвижимости

Исполнитель государственного реестра недвижимости

Исполнитель государственного реестра недвижимости

Исполнитель государственного реестра недвижимости

Исполнитель государственного реестра недвижимости

Исполнитель государственного реестра недвижимости

Исполнитель государственного реестра недвижимости

Исполнитель государственного реестра недвижимости

Исполнитель государственного реестра недвижимости

Исполнитель государственного реестра недвижимости

Исполнитель государственного реестра недвижимости

Исполнитель государственного реестра недвижимости

Исполнитель государственного реестра недвижимости

Исполнитель государственного реестра недвижимости

Исполнитель государственного реестра недвижимости

Исполнитель государственного реестра недвижимости







ФЕДЕРАЛЬНАЯ СЛУЖБА ГОСУДАРСТВЕННОЙ РЕГИСТРАЦИИ, КАДАСТРА И  
КАРТОГРАФИИ  
УПРАВЛЕНИЕ ФЕДЕРАЛЬНОЙ СЛУЖБЫ ГОСУДАРСТВЕННОЙ РЕГИСТРАЦИИ,  
КАДАСТРА И КАРТОГРАФИИ ПО МОСКОВСКОЙ ОБЛАСТИ  
**ВЫПИСКА ИЗ ЕДИННОГО ГОСУДАРСТВЕННОГО РЕЕСТРА ПРАВ НА  
НЕДВИЖИМОЕ ИМУЩЕСТВО И СДЕЛОК С НИМ**

Дата 13.02.2016. № 50/023/001/2016-656  
На основании запроса от 11.02.2016 г., поступившего на рассмотрение 11.02.2016 г., сообщаем, что в Едином государственном реестре прав на недвижимое имущество и сделок с ним зарегистрировано:

1. Характеристики недвижимого объекта	объекта
Кадастровый номер объекта:	(лик условный) 50/23/0050384/731
наименование объекта:	Земельный участок
назначение объекта:	Земли сельскохозяйственного назначения, для дачного строительства с правом возведения жилого дома с правом регистрации проживания в нем
площадь объекта:	1 303 кв. м
инвентарный номер, литер, этажность, (этаж):	
номер на поэтажном плане:	Московская область, Раменский район, сельское поселение Рыболовское
адрес (местоположение) объекта:	
состав:	
2. Правообладатель (правообладатели):	2.1. Владельцы инвестиционных паев - Закрытый паевой инвестиционный фонд "ТристанЮниверс-Подмосковный" данные о которых устанавливаются на основании данных линейных счетов владельцев инвестиционных паев в реестре владельцев инвестиционных паев и листов паев владельцев инвестиционных паев.
3. Вид, номер государственной регистрации права:	3.1. Общия доля в собственности, № 50-50-23/226/2014-271 от 25.11.2014
4. Ограничение (обременение) права:	
4.1.1. Вид:	Доверительное управление. Московская область, Раменский район, сельское поселение Рыболовское, кад. № 50-23/0050384/731. Земельный участок, категория земель: земля сельскохозяйственного назначения, разрешенное использование: для дачного строительства с правом возведения жилого дома с правом регистрации проживания в нем, общая площадь 1 303 кв. м
дата государственной регистрации:	01.02.2016
номер государственной регистрации:	50-50/023-50/999/001/2016-454/2
срок, на который установлено ограничение (обременение) права:	с 01.02.2016 по 01.12.2027
лицо, в пользу которого установлено ограничение (обременение) права:	Закрытое акционерное общество "Управляющий компания «ФВМ Капитал», ИНН: 7722563196
основание государственной регистрации:	Принята доверительного управления. Закрытым паевым инвестиционным фондом "Земельность" "Земельный фонд "Солка Подмосковный" зарегистрирован в ФНС РФ с 18.10.2007г. за № 102В-54135580 от 18.10.2007г. Договор о передаче прав и обязанностей по договору доверительного управления паевым инвестиционным фондом от 07.04.2015 №06/11

5. Договоры, учтенные в долевом не зарегистрировано	не зарегистрировано
6. Протоколы собрания:	отсутствуют
7. Заявления в судебном порядке данные отсутствуют права требования:	отсутствуют
8. Отметка о возбуждении в отношении зарегистрированного отношения зарегистрированного права:	данные отсутствуют
9. Отметка о наличии решения обременения для государства:	данные отсутствуют
10. Отметка о наличии решения обременения для государственных и муниципальных органов:	данные отсутствуют

Выписка выдана: Махортык Эдуард

Сведения, содержащиеся в настоящем документе, являются актуальными (действительными) на дату получения запроса органом, осуществляющим государственную регистрацию прав. В соответствии со статьей 7 Федерального закона от 29.09.2002 г. № 122-ФЗ "О государственной регистрации прав на недвижимое имущество и сделок с ним" исключение сведений, содержащихся в настоящей выписке, осуществляется в случаях, которые влекут за собой утрату права и являются влекущими прекращение права, которое является предметом государственной регистрации в Едином государственном реестре недвижимости.

СПЕЦИАЛИСТ 1 РАДЯДА  
Специалист государственной кадастровой палаты  
Специалист государственной кадастровой палаты

Выписку выдана: Махортык Эдуард  
Специалист государственной кадастровой палаты  
Специалист государственной кадастровой палаты



ФЕДЕРАЛЬНАЯ СЛУЖБА ГОСУДАРСТВЕННОЙ РЕГИСТРАЦИИ, КАДАСТРА И КАРТОГРАФИИ  
УПРАВЛЕНИЕ ФЕДЕРАЛЬНОЙ СЛУЖБЫ ГОСУДАРСТВЕННОЙ РЕГИСТРАЦИИ, КАДАСТРА И КАРТОГРАФИИ ПО МОСКОВСКОЙ ОБЛАСТИ  
**ВЫПИСКА ИЗ ЕДИННОГО ГОСУДАРСТВЕННОГО РЕЕСТРА ПРАВ НА НЕДВИЖИМОЕ ИМУЩЕСТВО И СДЕЛОК С НИМ**

Дата: 13.02.2016 № 50/023-001/2016-1050

На основании запроса от 11.02.2016 г., поступившего на рассмотрение 11.02.2016 г. сообщаем, что в Едином государственном реестре прав на недвижимое имущество и сделок с ним зарегистрировано:

1. Характеристики объекта недвижимости: Квартальный номер объекта: инвентарный номер, литер, этажность (этаж): назначение объекта: площадь объекта: инвентарный номер, литер, этажность (этаж): номера на поэтажном плане: адрес (местоположение) объекта: состав:	объекта недвижимости) 50-23-0050384-734 Земельный участок Земли сельскохозяйственного назначения, для дачного строительства с правом возведения жилого дома с правом регистрации прожиточных в нем 1 000 кв. м инвентарный номер, литер, этажность (этаж): номера на поэтажном плане: адрес (местоположение) объекта: состав:
2. (Привладелец (правообладатель):	2.1. Владелец инвестиционных прав - Закрытый паевой инвестиционный фонд "Недвижимость "ТрастЮнион-Подмосковный" данные о которых устанавливаются на основании данных лицевых счетов владельцев инвестиционных прав в реестре владельцев инвестиционных прав и счетов аццо владельцев инвестиционных прав.
3. Вид, номер и дата государственной регистрации права:	3.1. Общая долевая собственность, № 50-50-23/174/2014-010 от 01.09.2014
4. Ограничение (обременение) права: 4.1.1. Вид:	Доверительное управление, Московская область, Раменский район, сельское поселение Рыболовское, кадастровый район, сельское поселение Рыболовское, кадастровый номер 50-23-0050384-734, Земельный участок, категория земель: земли сельскохозяйственного назначения, разрешенное использование: дачный строительный с правом возведения жилого дома с правом регистрации прожиточных в нем, общая площадь 1 000 кв. м 04.02.2016
дата государственной регистрации:	50-50/023-50/999/001/2016-629/2
номер государственной регистрации:	срок, на который установлено ограничение (обременение) права:
лицо, в пользу которого установлено ограничение (обременение) права:	Закрытое акционерное общество "Управляющая компания «РВМ Капитал», ИНН: 7722563196
основание государственной регистрации:	Правила доверительного управления Закрытым паевым инвестиционным фондом "Недвижимость "Земельный фонд "Солнечный" государственной регистрации ФСОФР № 18.10.2007; до № 1026-94135580 от 18.10.2007; Договор о передаче прав и обязанностей по договору доверительного управления паевым инвестиционным фондом от 07.04.2015 №066/11

5. Договоры участия в долевом строительстве:	не зарегистрировано
6. Провохианизация:	отсутствуют
7. Завещание и судебном порядке права требования:	такие отсутствуют
8. Отказка о возращении исполнения зарегистрированного права:	такие отсутствуют
9. Отказка о ишении решения об отнятии объекта недвижимости для государственных и муниципальных нужд:	такие отсутствуют

Выписка выдана: Макортыч Зураб

Сведения, содержащиеся в настоящем документе являются актуальными (действительными) на дату получения запроса органом, осуществляющим государственную регистрацию прав. В соответствии со статьей 7 Федерального закона от 21.06.2002 № 27-ФЗ "О государственной регистрации прав на недвижимое имущество и сделок с ним" использование сведений, содержащихся в настоящей выписке, исключает для и формы, которые являются ущерб правам и законным интересам субъектов Российской Федерации, включает ответственность, предусмотренную законодательством Российской Федерации.

СПЕЦИАЛИСТ ИТО.РАЗВ.ДА. Шелева М.С.

(подпись)

(подпись)

(подпись)

Подпись специалиста выдана на БТИ при получении запроса. Подпись специалиста и печать государственной регистрации прав на недвижимое имущество и сделок с ним являются обязательными. Подпись специалиста выдана на БТИ при получении запроса. Подпись специалиста и печать государственной регистрации прав на недвижимое имущество и сделок с ним являются обязательными.



ФЕДЕРАЛЬНАЯ СЛУЖБА ГОСУДАРСТВЕННОЙ РЕГИСТРАЦИИ, КАДАСТРА И КАРТОГРАФИИ  
 УПРАВЛЕНИЕ ФЕДЕРАЛЬНОЙ СЛУЖБЫ ГОСУДАРСТВЕННОЙ РЕГИСТРАЦИИ, КАДАСТРА И КАРТОГРАФИИ ПО МОСКОВСКОЙ ОБЛАСТИ  
**ВЫПИСКА ИЗ ЕДИННОГО ГОСУДАРСТВЕННОГО РЕЕСТРА ПРАВ НА НЕДВИЖИМОЕ ИМУЩЕСТВО И СДЕЛОК С НИМ**

Дата: 13.02.2016 №: 50/0023/001/2016-448  
 На основании запроса от 11.02.2016 г., поступившего на регистрацию 11.02.2016 г., сообщаем, что в Едином государственном реестре прав на недвижимое имущество и сделок с ним зарегистрировано:

1. Характеристика недвижимости	объекта
Кадастровый номер объекта:	50/23/005/0384/735
Целевое назначение объекта:	Земельный участок
Назначение объекта:	Земли сельскохозяйственного назначения, для дачного строительства с правом возведения жилого дома с правом регистрации проживания в нем
Площадь объекта:	1 310 кв. м
Инвентарный номер, литер:	
Угловость (этаж):	
Номер на поэтажном плане:	
Адрес (местоположение) объекта:	Московская область, Раменский район, сельское поселение Рыболовское
состав:	
2. Правообладатель (правообладатели):	2.1. Владельцы инвестиционных паев - Закрытый паевой инвестиционный фонд некапитальной "ТристеОнион-Подмосковный" данные о которых устанавливаются на основании данных личных счетов владельцев инвестиционных паев в реестре владельцев инвестиционных паев и счетов депозитовладельцев инвестиционных паев.
3. Вид, номер и дата государственной регистрации права:	3.1. Общая долевая собственность, № 50-50-23/174/2014-009 от 01.09.2014
4. Ограничение (обременение) права:	Доверительное управление, Московская область, Раменский район, сельское поселение Рыболовское, код № 50-23/005/0384/735. Земельный участок, категория земель: земли сельскохозяйственного назначения, целевое использование: для дачного строительства с правом возведения жилого дома с правом регистрации проживания в нем, общая площадь 1 310 кв. м.
4.1.1 Вид:	
Дата государственной регистрации:	01.02.2016
номер государственной регистрации:	50-50/023-50/999/001/2016-344/2
срок, на который установлено ограничение (обременение) права:	с 01.02.2016 по 01.12.2027
лицо, в пользу которого установлено ограничение (обременение) права:	Закрытое акционерное общество "Управляющая компания «РВМ Капитал», ИНН: 7722563196
основание государственной регистрации:	Принимая доверительного управления Закрытым паевым инвестиционным фондом некапитальной "Земельный фонд "Солид Подмосковный" зарегистрированы ФСФН России 18.10.2007г. № 1028-04135580 от 18.10.2007г. Договор о передаче прав и обязанностей по договору доверительного управления паевым инвестиционным фондом от 07.04.2015 №06611

5. Договоры участия в долевом строительстве:	не зарегистрировано
6. Правовые акты:	отсутствуют
7. Заявления в судебном порядке:	данные отсутствуют
8. Отметка о возращении в отношении зарегистрированного права:	данные отсутствуют
9. Отметка о наличии решения об изъятии объекта недвижимости для государственных и муниципальных нужд:	данные отсутствуют

Выписка выдана: Махортык Эдуард

Сведения, содержащиеся в настоящем документе, являются актуальными (действительными) на дату получения запроса органом, осуществляющим государственную регистрацию. В соответствии со статьей 11 Федерального закона от 29.07.2004 № 122-ФЗ "О государственной регистрации недвижимости" в Едином государственном реестре недвижимости в настоящее время отсутствуют сведения о наличии ограничений, обременений и залогах, которые накладываются на объект недвижимости в соответствии с законодательством Российской Федерации.



СПЕЦИАЛИСТ 1 РАБОДА  
 Махортык Эдуард  
 (подпись, печать государственного органа)

Получена выписка выдана 07.02.2016 для государственного органа государственной регистрации недвижимости в Едином государственном реестре прав на недвижимое имущество и сделок с ним (подпись, печать государственного органа).





ФЕДЕРАЛЬНАЯ СЛУЖБА ГОСУДАРСТВЕННОЙ РЕГИСТРАЦИИ, КАДАСТРА И КАРТОГРАФИИ  
 УПРАВЛЕНИЕ ФЕДЕРАЛЬНОЙ СЛУЖБЫ ГОСУДАРСТВЕННОЙ РЕГИСТРАЦИИ, КАДАСТРА И КАРТОГРАФИИ ПО МОСКОВСКОЙ ОБЛАСТИ

**ВЫПИСКА ИЗ ЕДИННОГО ГОСУДАРСТВЕННОГО РЕЕСТРА ПРАВ НА НЕДВИЖИМОЕ ИМУЩЕСТВО И СЛЕДОК С НИМ**

№ 50/023/001/2016-970

Дата 13.02.2016

На основании запроса от 11.02.2016 г., поступившего на рассмотрение 11.02.2016 г., сообщается, что в Едином государственном реестре прав на недвижимое имущество и сделок с ним зарегистрировано:

5. Договоры участия в долевом (не зарегистрировано строительство):	не зарегистрировано
6. Приватизация:	отсутствуют
7. Заключения в судебном порядке: данные отсутствуют	данные отсутствуют
8. Отметка о возмещении: данные отсутствуют	данные отсутствуют
9. Отметка о наличии решения об изъятии объекта недвижимости для государственных и муниципальных нужд:	данные отсутствуют

Выписка выдана: Махоргия Эдуард

Сведения, содержащиеся в настоящем документе, являются достоверными (действительными) на дату получения запроса органом, осуществляющим государственную регистрацию прав. В соответствии со статьей 7 Федерального закона от 21.06.2007 г. № 197-ФЗ "О государственной регистрации прав на недвижимое имущество и сделок с ним" изданные сведения, содержащиеся в настоящей выписке, сообщаются или опубликованы, которые несут ущерб правам и законным интересам субъектов Российской Федерации, предусмотренную законодательством Российской Федерации.

СВЕДИТЕЛЬ И РАБЯДА  
 должность, наименование должностного лица, Ф.И.О.  
 Махоргия Эдуард



Получение выписки, выдана по БПН для осуществления регистрационных действий в Едином государственном реестре прав на недвижимое имущество и сделок с ним, осуществляется в соответствии с требованиями Федерального закона от 21.06.2007 г. № 197-ФЗ "О государственной регистрации прав на недвижимое имущество и сделок с ним".

1. Характеристики недвижимости:	объекта недвижимости:
Кадастровый номер объекта:	(или условный) 50:23:0050384:737
наименование объекта:	Земельный участок
назначение объекта:	Земли сельскохозяйственного назначения, для дачного строительства с правом возведения жилого дома с правом регистрации проживания в нем
площадь объекта:	1 000 кв. м
инвентарный номер, литер:	
утилитарность (утяг):	
номер на поэтажном плане:	
адрес (местоположение) объекта:	Московская область, Раменский район, сельское поселение Рыболовское
состав:	
2. Правообладатель (правообладатели):	2.1. Владелец инвестиционных паев - Закрытый паевой инвестиционный фонд недвижимости "ТрастЮнион-Подмосковье" данные о которых устанавливаются на основании данных лотерейного счета владельца инвестиционных паев в реестре владельцев инвестиционных паев и счетов депо владельца инвестиционных паев.
3. Вид, номер и дата государственной регистрации права:	3.1. Общая долевая собственность, № 50-50-23/159/2014-326 от 01.09.2014
4. Ограничение (обременение) права:	Доверительное управление, Московская область, Раменский район, сельское поселение Рыболовское, кад. № 50:23:0050384:737. Земельный участок, категория земель: земли сельскохозяйственного назначения, разрешенное использование: для дачного строительства с правом возведения жилого дома с правом регистрации проживания в нем, общая площадь 1 000 кв. м
4.1.1. Вид:	Дата государственной регистрации: 04.02.2016
	номер государственной регистрации: 50-50/023-50/999/001/2016-534/2
	срок, на который установлено ограничение (обременение) права: с 04.02.2016 до 01.12.2027
	в пользу которого установлено ограничение (обременение) права: Закрытое акционерное общество "Управляющая компания «РВМ Капитал», ИНН: 7722563196
	основание государственной регистрации: Правила доверительного управления Закрытым паевым инвестиционным фондом недвижимости "Земельный фонд "Союза Подмосковья" зарегистрированы ФСФР России 18.10.2007г. за № 1028-94135580 от 18.10.2007г.
	Договор о передаче права и обязанностей по договору доверительного управления паевым инвестиционным фондом от 07.04.2015 №066/1

ФЕДЕРАЛЬНАЯ СЛУЖБА ГОСУДАРСТВЕННОЙ РЕГИСТРАЦИИ, КАДАСТРА И КАРТОГРАФИИ

УПРАВЛЕНИЕ ФЕДЕРАЛЬНОЙ СЛУЖБЫ ГОСУДАРСТВЕННОЙ РЕГИСТРАЦИИ, КАДАСТРА И КАРТОГРАФИИ ПО МОСКОВСКОЙ ОБЛАСТИ

ВЫПИСКА ИЗ ЕДИННОГО ГОСУДАРСТВЕННОГО РЕЕСТРА ПРАВ НА НЕДВИЖИМОЕ ИМУЩЕСТВО И СЛЕДОК С НИМ

Дата: 11.03.2016 № 50/023/001/2016-1384

На основании запроса от 09.03.2016 г., поступившего на рассмотрение 09.03.2016 г. сообщаем, что в Едином государственном реестре прав на недвижимое имущество и сделок с ним зарегистрировано:

1. Характеристики недвижимости:	объекта недвижимости:	объекта недвижимости:
Квартальный номер объекта:	номер объекта:	50/23/005/03/84-741
наименование объекта:	наименование объекта:	Земельный участок
площадь объекта:	назначение объекта:	Земли сельскохозяйственного назначения, для дачного строительства с правом возведения жилого дома с правом регистрации проживания в нем
инвентарный номер, литер:	площадь объекта:	997 кв. м
этажность (этаж):	инвентарный номер, литер:	
номера на поэтажном плане:	этажность (этаж):	
адрес (местоположение) объекта:	номера на поэтажном плане:	
состав:	адрес (местоположение) объекта:	Московская область, Раменский район, сельское поселение Рыболовское
2. Правообладатель (правообладатели):	состав:	
	2.1. Владельцы инвестиционных паев - Закрытый паевой инвестиционный фонд недвижимости "ТрастЮнион-Подмосковье" далее о лотных участниках на основании данных лотных счетов владельцев инвестиционных паев в реестре владельцев инвестиционных паев и счетов депо владельцев инвестиционных паев.	
3. Вид, номер и дата государственной регистрации права:	3.1. Юблва долевая собственность, № 50-50-23/159/2014-325 от 01.09.2014	
4. Ограничение (обременение) права:	4.1.1. Вид:	Доверительное управление, Московская область, Рыболовское сельское поселение, Рыболовское п/д № 50/23/005/03/84-741, земельный участок, категория земель - земли сельскохозяйственного назначения, с правом использования для дачного строительства с правом возведения жилого дома с правом регистрации проживания в нем, общая площадь 997 кв. м
	дата государственной регистрации:	23.02.2016
	номер государственной регистрации:	50-50/023-50/999/001/2016-903/2
	сроки, на который установлено ограничение (обременение) права:	с 25.03.2016 по 01.12.2027
	ипсо, в пользу которого установлено ограничение (обременение) права:	Закрытое акционерное общество "Управляющая компания «РВМ-Капитал», ИНН: 7722563196
	основание государственной регистрации:	Правила доверительного управления Закрытым паевым инвестиционным фондом недвижимости "Земельный фонд "Устаи Подмосковья" зарегистрированы ФСФР России 18.10.2007г. за № 028-94135580 от 18.10.2007
5. Договоры участия в долевой собственности:		не зарегистрировано
6. Правонаризации:		отсутствуют

7. Заявления в судебном порядке:	заявления отсутствуют
8. Отметка о внесении в Единый государственный реестр недвижимости сведений о наличии ограничений в отношении зарегистрированного права:	заявления отсутствуют
9. Отметка о наличии решения об изъятии объекта недвижимости для государственных или муниципальных нужд:	заявления отсутствуют

Выписка выдана: Малгорья Эдуард Иванович

Сведения, содержащиеся в настоящем документе, являются актуальными (действительными) на дату получения запроса органом, осуществляющим государственную регистрацию прав. В соответствии со статьей 7 Федерального закона от 21 июля 1997 г. №122-ФЗ "О государственной регистрации прав на недвижимое имущество и сделок с ним" использование сведений, содержащихся в настоящем документе, допускается только в формах, которые несут ущерб правам и законным интересам правообладателя, в том числе в целях предоставления информации, предусмотренную законодательством Российской Федерации.

СПЕЦИАЛИСТ 1 РАЗРЯДА  
Малгорья Эдуард Иванович



Получение информации осуществляется в соответствии с Федеральным законом от 21 июля 1997 г. №122-ФЗ "О государственной регистрации прав на недвижимое имущество и сделок с ним" и постановлением Правительства Российской Федерации от 21.07.2007 № 479 "Об утверждении Правил предоставления сведений, содержащихся в Едином государственном реестре недвижимости".











ФЕДЕРАЛЬНАЯ СЛУЖБА ГОСУДАРСТВЕННОЙ РЕГИСТРАЦИИ, КАДАСТРА И КАРТОГРАФИИ  
 УПРАВЛЕНИЕ ФЕДЕРАЛЬНОЙ СЛУЖБЫ ГОСУДАРСТВЕННОЙ РЕГИСТРАЦИИ,  
 КАДАСТРА И КАРТОГРАФИИ ПО МОСКОВСКОЙ ОБЛАСТИ

**ВЫПИСКА ИЗ ЕДИННОГО ГОСУДАРСТВЕННОГО РЕЕСТРА ПРАВ НА НЕДВИЖИМОЕ ИМУЩЕСТВО И СЛЕДОК С НИМ**

Дата: 13.02.2016 № 50/023/001/2016-1048

На основании запроса от 11.02.2016 г. по состоянию на рассмотрение 11.02.2016 г. сообщаем, что в Едином государственном реестре прав на недвижимое имущество и сделок с ним зарегистрировано:

1. Характеристики недвижимости:	объекты
Кадастровый номер объекта: (или условный)	50:23:005/0384:746
линейный объект:	Земельный участок
наименование объекта:	Земли сельскохозяйственного назначения, для дачного строительства с правом возведения жилого дома с правом регистрации проживания в нем
назначение объекта:	
площадь объекта:	1 000 кв. м
инвентарный номер, литер:	
этажность (этаж):	
номер на поэтажном плане:	
адрес (местонахождение) объекта:	Московская область, Раменский район, сельское поселение Раболовское
состав:	
2. Правообладатель (правообладатели):	2.1. Владелец инвестиционных паев - Закрытый паевой инвестиционный фонд неликвидности "ТрастЮнион-Подмосковный" данные о которых устанавливаются на основании данных лицевых счетов владельцев инвестиционных паев в реестре владельцев инвестиционных паев и счетов депо владельцев инвестиционных паев.
3. Вид, номер государственной регистрации права:	3.1. Общая долевая собственность, № 50-50-23/226/2014-050 от 24.11.2014
4. Ограничение права:	
4.1.1. Вид:	Доверительное управление, Московская область, Раменский район, сельское поселение Раболовское, кад. № 50:23:005/0384:746, Земельный участок, категория земель: земли сельскохозяйственного назначения, разрешенное использование: для дачного строительства с правом возведения жилого дома с правом регистрации проживания в нем, общая площадь 1 000 кв. м
дата государственной регистрации:	09.02.2016
номер государственной регистрации:	50-50/023-50/999/001/2016-800/2
сроки, на который установлено ограничение (обременение) права:	с 09.02.2016 до 21.01.2027
лицо, в пользу которого установлено ограничение (обременение) права:	Закрытое акционерное общество "Управляющая компания «РВМ Капитал», ИНН: 7722563196
основание государственной регистрации:	Права доверительного управления Закрытым паевым инвестиционным фондом неликвидности "Земельный фонд "Союз Подмосковный" зарегистрированым ФСФР России 18.10.2007г. за № 1028-94135580 от 18.10.2007;
регистрация:	Договор о передаче прав и обязанностей по договору доверительного управления паевым инвестиционным фондом от 07.04.2015 №066/11

5. Договоры участия в долевом строительстве зарегистрированы	не зарегистрированы
6. Правомогания:	отсутствуют
7. Заключены в судебном порядке данные отсутствуют	отсутствуют
8. Ответы о возложении обязанности отсутствуют	отсутствуют
9. Ответы о наличии решения об изъятии объекта недвижимости для государственных нужд:	данные отсутствуют

Выписка выдана: Махорытска Эдуард

Сведения, содержащиеся в настоящем документе, являются достоверными (действительными) на дату получения запроса органом, осуществляющим регистрацию, в соответствии со статьей 7 Федерального закона от 21.06.1997 г. № 122-ФЗ "О государственной регистрации прав на недвижимое имущество и сделок с ним" использованные сведения, содержащиеся в настоящей выписке, относятся к документам, которые имеют юридическую силу и являются интересам граждан, организаций, предприятий, учреждений, органов государственной власти, органов местного самоуправления, предусмотренную законодательством Российской Федерации.

СПЕЦИАЛИСТ 1 РАЗРЯДА Рубцова Л.П.

Полномочия государственного регистратора

Область: Московская

Получено заявителем в 11:00 для использования в личных целях. Документ не является оригиналом. При использовании в целях, не предусмотренных законодательством Российской Федерации, ответственность за последствия использования документа несет пользователь.



ФЕДЕРАЛЬНАЯ СЛУЖБА ГОСУДАРСТВЕННОЙ РЕГИСТРАЦИИ, КАДАСТРА И КАРТОГРАФИИ  
 УПРАВЛЕНИЕ ФЕДЕРАЛЬНОЙ СЛУЖБЫ ГОСУДАРСТВЕННОЙ РЕГИСТРАЦИИ, КАДАСТРА И КАРТОГРАФИИ ПО МОСКОВСКОЙ ОБЛАСТИ  
**ВЫПИСКА ИЗ ЕДИННОГО ГОСУДАРСТВЕННОГО РЕЕСТРА ПРАВ НА НЕДВИЖИМОЕ ИМУЩЕСТВО И СДЕЛОК С НИМ**

Дата 12.03.2016 № 50/023/001/2016-1231

На основании запроса от 10.03.2016 г., поступившего на рассмотрение 10.03.2016 г сообщаем, что в Едином государственном реестре прав на недвижимое имущество и сделок с ним зарегистрировано:

1. Характеристики объекта недвижимости:	объекта недвижимости
Кадастровый номер объекта:	50:23:0050384:747
наименование объекта:	Земельный участок
назначение объекта:	Земли сельскохозяйственного назначения, для дачного строительства с правом возведения жилого дома с правом регистрации проживания в нем
площадь объекта:	1 000 кв. м
инвентарный номер, литер:	
этажность (этаж):	
номер на поэтажном плане:	
адрес (местонахождение) объекта:	Московская область, Раменский район, сельское поселение Рыболовское
состав:	
2. Правообладатель (правообладатели):	2.1. Владельцем инвестиционных паев - Закрытый паевой инвестиционный фонд «ТрастЮлон-Подмосковный» являются на основании данных личных счетов владельцы инвестиционных паев в реестре владельцев инвестиционных паев и счетов дачно-инвестиционных паев.
3. Вид, номер и дата государственной регистрации права:	3.1. Общая долевая собственность, № 50-50-23/23/236/2014-061 от 24.11.2014
4. Ограничения (обременения) права:	
4.1.1. Вид:	Доверительное управление, Московская область, Раменский район, сельское поселение Рыболовское, код № 50:23:0050384:747, Земельный участок, категория земель, земли сельскохозяйственного назначения, разрешенное использование: дачное строительство с правом возведения жилого дома с правом регистрации проживания в нем, общая площадь 1 000 кв. м, 24.02.2016
дата государственной регистрации:	24.02.2016
номер государственной регистрации:	50-50/023-50-999/001/2016-725/2
срок, на который установлено ограничение (обременение) права:	с 24.02.2016 по 01.12.2027
лицо, в пользу которого установлено ограничение (обременение) права:	Закрытое акционерное общество «Управляющая компания «РВМ Капитал», ИНН: 7722563196
основание государственной регистрации:	Правила доверительного управления Закрытым паевым инвестиционным фондом «ТрастЮлон-Подмосковный» (Фонд «ТрастЮлон-Подмосковный», Зарегистрирован в Едином государственном реестре прав на недвижимое имущество и сделок с ним от 10.03.2016 г., № 50:023/001/2016-135580 от 10.03.2016 г.)
	Доверительное управление прав и обязанностей по договору Доверительного управления паевым инвестиционным фондом от 07.04.2015 №066/1

5. Договоры участия в долевом строительстве:	не зарегистрировано
6. Правовые акты:	отсутствуют
7. Записи в судебном порядке:	данные отсутствуют
8. Отметки о возмещении:	данные отсутствуют
9. Отметка о наличии решения об отмене государственной регистрации:	данные отсутствуют

Выписка выдана: Макортыч Эдуард Иванович  
 Сведения, содержащиеся в настоящем документе, являются актуальными (действительными) на дату получения запроса органом, осуществляющим государственную регистрацию прав. В соответствии со статьей 7 Федерального закона от 21 июня 1997 г. № 122-ФЗ "О государственной регистрации прав на недвижимое имущество и сделок с ним" использование сведений, содержащихся в настоящей выписке, осуществляется в форме, которые несут ущерб правам и законным интересам физических лиц, влечет ответственность, предусмотренную законодательством Российской Федерации.

СПЕЦИАЛИСТ 1 ВАРВАРА  
 (подпись) (И.И.И.)  
 (подпись) (И.И.И.)  
 (подпись) (И.И.И.)  
 (подпись) (И.И.И.)

По форме заявления (запроса) на регистрацию права (права) для предоставления сведений (сведений) о государственной регистрации права (права) в Едином государственном реестре прав на недвижимое имущество и сделок с ним (ЕГРП) и/или в Едином государственном реестре недвижимости (ЕГРН) предоставляются сведения о государственной регистрации права (права) на объект недвижимости (объекты недвижимости), а также информация о наличии ограничений (обременений) права (права) на объект недвижимости (объекты недвижимости).



ФЕДЕРАЛЬНАЯ СЛУЖБА ГОСУДАРСТВЕННОЙ РЕГИСТРАЦИИ, КАДАСТРА И КАРТОГРАФИИ  
 УПРАВЛЕНИЕ ФЕДЕРАЛЬНОЙ СЛУЖБЫ ГОСУДАРСТВЕННОЙ РЕГИСТРАЦИИ, КАДАСТРА И КАРТОГРАФИИ ПО МОСКОВСКОЙ ОБЛАСТИ  
**ВЫПИСКА ИЗ ЕДИННОГО ГОСУДАРСТВЕННОГО РЕЕСТРА ПРАВ НА НЕДВИЖИМОЕ ИМУЩЕСТВО И СДЕЛОК С НИМ**

Дата 13.02.2016 № 50/023/001/2016-853

На основании запроса от 11.02.2016 г., поступившего на рассмотрение 11.02.2016 г. сообщаем, что в Едином государственном реестре прав на недвижимое имущество и сделок с ним зарегистрировано:

1.1. Характеристика недвижимости:	объекта недвижимости:
Кадастровый (или условный) номер объекта:	50:23:0050384:748
наименование объекта:	Земельный участок
назначение объекта:	Земли сельскохозяйственного назначения, для дачного строительства с правом возведения жилого дома с правом регистрации проживания в нем
площадь участка:	1 000 кв. м
инвентарный номер, литер:	
утилитарность (этаж):	
номера на поэтажном плане:	
адрес (местоположение) объекта:	Московская область, Раменский район, сельское поселение Рыболовское
состав:	
2. Правообладатель (правообладатели):	2.1. Владельцы инвестиционных паяв - Закрытый паевой инвестиционный фонд недвижимости «ТриЮнион- Подольский» данные о которых устанавливаются на основании данных о которых расчеты проводятся в Едином государственном реестре недвижимости инвестиционных паяв и счетов депо паевладельцев инвестиционных паяв.
3. Вид, номер и дата регистрации права:	3.1. Общая долевая собственность, № 50-50-23/159/2014-330 от 01.09.2014
4. Ограничение (обременение) права:	4.1.1. Вид: Доверительное управление, Московская область, Раменский район, сельское поселение Рыболовское, м.д. № 50:23:0050384:748, Земельный участок, категория земель: земли сельскохозяйственного назначения, разрешенное использование: для дачного строительства с правом возведения жилого дома с правом регистрации проживания в нем, общая площадь 1 000 кв. м Дата государственной регистрации: 04.02.2016 номер государственной регистрации: 50-50/023-50/999/001/2016-6142 срок, на который установлено ограничение (обременение) права: с 04.02.2016 по 01.12.2027 лицо, в пользу которого установлено ограничение (обременение) права: Закрытое акционерное общество «Управляющая компания «РВМ Капитал», ИНН: 772563196 основание государственной регистрации: Правила доверительного управления Закрытым паевым инвестиционным фондом недвижимости «Земельный фонд «Солид Подольский» зарегистрирован ФСФР России № 18.10.2007г. от № 102Е-94135580 от 18.10.2007г. Договор о передаче прав и обязанностей по договору доверительного управления паевым инвестиционным фондом от 07.04.2015 №066/1

5. Договоры участия в долевом строительстве:	не зарегистрировано
6. Правомогания:	отсутствуют
7. Заключения в судебном порядке:	данные отсутствуют
8. Ответа о возмещении от стоимости зарегистрированного права:	данные отсутствуют
9. Ответа о наличии решения об отмене объекта недвижимости для государственных и муниципальных нужд:	данные отсутствуют

Выписки выданы: Махорных Зураб  
 Сведения, содержащиеся в настоящем документе, являются актуальными (действительными) на дату получения запроса органом, осуществляющим государственную регистрацию права. В соответствии со статьей 7 Федерального закона от 21.06.1997 г. №122-ФЗ "О государственной регистрации прав на недвижимое имущество и сделок с ним" использование сведений, содержащихся в настоящей выписке, с целью получения информации, которая причинит ущерб правам и законным интересам правообладателей, является нарушением законодательства Российской Федерации.  
 СПЕЦИАЛИСТ 1 РАДЯДА  
 (подпись, наименование должности лица, права которого удостоверены)  
 (подпись, наименование должности лица, права которого удостоверены)

Получены сведения выданы из ЕГРН для государственной регистрации права в соответствии с требованиями Федерального закона от 13.08.2015 № 101-ФЗ "О государственной регистрации недвижимости" в Едином государственном реестре недвижимости. В соответствии с требованиями Федерального закона от 13.08.2015 № 101-ФЗ "О государственной регистрации недвижимости" в Едином государственном реестре недвижимости.



ФЕДЕРАЛЬНАЯ СЛУЖБА ГОСУДАРСТВЕННОЙ РЕГИСТРАЦИИ, КАДАСТРА И КАРТОГРАФИИ

УПРАВЛЕНИЕ ФЕДЕРАЛЬНОЙ СЛУЖБЫ ГОСУДАРСТВЕННОЙ РЕГИСТРАЦИИ, КАДАСТРА И КАРТОГРАФИИ ПО МОСКОВСКОЙ ОБЛАСТИ

ВЫПИСКА ИЗ ЕДИННОГО ГОСУДАРСТВЕННОГО РЕЕСТРА ПРАВ НА НЕДВИЖИМОЕ ИМУЩЕСТВО И СЛЕДОК С НИМ

Дата 13.02.2016 № 50/0023/001/2016-6/915

На основании запроса от 11.02.2016 г., поступившего из государственного реестра прав на недвижимое имущество и сделок с ним зарегистрировано.

5. Договоры участия в долевом (не зарегистрировано)	отсутствуют
6. Провокоптации:	отсутствуют
7. Заявленные в судебном порядке права отсутствуют	данные отсутствуют
8. Отсутки о возращении в отношении зарегистрированного права:	данные отсутствуют
9. Отметка о наличии решения об отмене объекта недвижимости для государственных и муниципальных нужд:	данные отсутствуют

Выписка выдана: Махортык Эдуард

Сведения, содержащиеся в настоящем документе, являются актуальными (действительными) на дату получения запроса органом, осуществляющим государственную регистрацию прав. В соответствии со статьей 7 Федерального закона от 19.07.2011 № 122-ФЗ "О государственной регистрации недвижимости" на основании сведений, содержащихся в государственном реестре недвижимости, не могут быть совершены сделки, влекущие за собой возникновение, изменение, прекращение, ограничение, обременение, переход права собственности, преимущественную законодательством Российской Федерации регистрацию.

СПЕЦИАЛИСТ 1 РАДЗЕЛА

Махортык Эдуард



Перечень сведений выданных в ЕИГР для использования предоставляется в соответствии с требованиями статьи 15 Федерального закона от 13.08.2015 № 171-ФЗ "О государственной регистрации недвижимости" в редакции от 13.08.2015 № 171-ФЗ "О государственной регистрации недвижимости" и в редакции от 13.08.2015 № 171-ФЗ "О государственной регистрации недвижимости".

1. Характеристики недвижимого объекта:	объекты недвижимости
Кадастровый номер объекта:	(ши условный) 50:23:0050384:753
наименование объекта:	Земельный участок
назначение объекта:	Земли сельскохозяйственного назначения, для дачного строительства с правом возведения жилого дома с правом регистрации проживания в нем
площадь объекта:	1 000 кв. м
инвентарный номер, дата: этикетность (этаж):	
номера на поэтажном плане:	
адрес (местоположение) объекта:	Московская область, Раменский район, сельское поселение Рыболовское
состав:	
2. Правообладатель (правообладатели):	2.1. Владелец инвестиционных паев - Закрытый паевой инвестиционный фонд неактивной недвижимости "ГристЮнион-Полмосковский" данные о котором устанавливаются на основании данных линейных счетов владельцев инвестиционных паев в реестре владельцев инвестиционных паев и счетов депо владельцев инвестиционных паев.
3. Вид, номер и дата государственной регистрации права:	3.1. Общая долевая собственность, № 50-50-23/156/2014-400 от 02.09.2014
4. Ограничение (обременение) права:	
4.1.1. Вид:	Доверительное управление. Московская область, Раменский район, сельское поселение Рыболовское, кадастровый номер 50:23:0050384:753. Земельный участок, категория земель: земля сельскохозяйственного назначения, разрешенное использование: для дачного строительства с правом возведения жилого дома с правом регистрации проживания в нем, общая площадь 1 000 кв. м
дата государственной регистрации:	04.02.2016
номер государственной регистрации:	50-50/0023-50/999/001/2016-60/72
сроки, на который установлено ограничение (обременение) права:	с 04.02.2016 от 01.12.2027
лицо, в пользу которого установлено ограничение (обременение) права:	Закрытое акционерное общество "Управляющая компания «РВМ Капитал», ИНН: 7722563196
основание государственной регистрации:	Правом доверительного управления Закрытым паевым инвестиционным фондом неактивной недвижимости "Земельный фонд "Солда Полмосковский" зарегистрирован в ФСФР России 18.10.2007г. за № 1028-94135580 от 18.10.2007г. Договор о передаче прав и обязанностей по договору доверительного управления паевым инвестиционным фондом от 07.04.2015 №066/1



ФЕДЕРАЛЬНАЯ СЛУЖБА ГОСУДАРСТВЕННОЙ РЕГИСТРАЦИИ, КАДАСТРА И КАРТОГРАФИИ

УПРАВЛЕНИЕ ФЕДЕРАЛЬНОЙ СЛУЖБЫ ГОСУДАРСТВЕННОЙ РЕГИСТРАЦИИ, КАДАСТРА И КАРТОГРАФИИ ПО МОСКОВСКОЙ ОБЛАСТИ

ВЫПИСКА ИЗ ЕДИННОГО ГОСУДАРСТВЕННОГО РЕЕСТРА ПРАВ НА НЕДВИЖИМОЕ ИМУЩЕСТВО И СЛЕДОК С НИМ

Дата 13.02.2016 № 50/023/001/2016-878

На основании запроса от 11.02.2016 г., поступившего на регистрацию 11.02.2016 г. сообщаем, что в Едином государственном реестре прав на недвижимое имущество и сделок с ним зарегистрировано:

1. Характеристики недвижимого имущества:	объекты
Кадастровый номер объекта:	50/23/006/084/754
Линейные координаты земельного участка:	
Назначение объекта:	Земельный участок Земли сельскохозяйственного назначения, для дачного строительства с правом возведения жилого дома с правом регистрации проживания в нем
Площадь объекта:	1 000 кв. м
Инвентарный номер, литер:	
Угловость (углы):	
Номера на поэтажном плане:	
Штрос (местоположение) объекта:	Московская область, Раменский район, сельское поселение Рабовское
Состав:	
2. Правообладатель (правообладатели):	2.1. Владельцы инвестиционных паев - Закрытый паевой инвестиционный фонд неакционерности "Тристан-Подмосковный" данные о которых устанавливаются на основании данных лицевых счетов владельцев инвестиционных паев в реестре владельцев инвестиционных паев и счетов доверительного управления инвестиционными паев.
3. Вид, номер и дата государственной регистрации права:	3.1. Общая долевая собственность, № 50-50-023/006/084/754 от 02.09.2014
4. Ограничение права:	
4.1.1. Вид:	Доверительное управление. Московская область, Раменский район, сельское поселение Рабовское, кадастровый номер 50/23/006/084/754. Земельный участок, категория земель: земля сельскохозяйственного назначения. разрешенное использование: для дачного строительства с правом возведения жилого дома с правом регистрации проживания в нем, общая площадь 1 000 кв. м
дата государственной регистрации:	04.02.2016
номер государственной регистрации:	50-50/023-50/999/001/2016-611/2
срок, на который установлено ограничение (обременение) права:	с 04.02.2016 до 01.12.2027
лицо, в пользу которого установлено ограничение (обременение) права:	Закрытое акционерное общество "Управляющая компания «РВМ Капитал», ИНН: 7722563196
расквашивающее государственной регистрации:	Правила доверительного управления Закрытым паевым инвестиционным фондом неакционерности "Семь звезд России" "Салпа Подмосковный" зарегистрирован ФСФР России 18.10.2007г. за № 1028-04135580 от 18.10.2007; Договор о передаче прав и обязанностей по договору доверительного управления паевым инвестиционным фондом от 07.04.2015 №06/11

5. Договоры участия в долевом (не зарегистрировано) строительстве:	отсутствуют
6. Претензии в судебном порядке:	даные отсутствуют
7. Заявленные в судебном порядке права требования:	даные отсутствуют
8. Отметка о возращении в отношении зарегистрированного права:	даные отсутствуют
9. Отметка о наличии решения об отмене государственной регистрации государственной регистрации:	даные отсутствуют

Выписка выдана: Махортых Эльзир  
 Сведения, содержащиеся в настоящем документе, являются актуальными (действительными) на дату получения запроса органом, осуществляющим государственную регистрацию прав. В соответствии со статьей 7 Федерального закона от 13.07.2007 № 101-ФЗ "О государственной регистрации прав на недвижимое имущество и сделок с ним" использование сведений, содержащихся в настоящей выписке, осуществляется на основании сведений, которые являются достоверными и законными, полученными из Единого государственного реестра недвижимости, предусмотренную законодательством Российской Федерации ответственность.



СПЕЦИАЛИСТ 1 РАДЯДА  
 (подпись) / (подпись)  
 (подпись) / (подпись)

Получено: заявление выдано от 12.02.2016 для предоставления результатов в соответствии с условиями, указанными в заявлении. При этом, заявителю необходимо предоставить оригиналы документов, указанных в заявлении, в том числе: паспорт гражданина Российской Федерации, выданный в установленном законодательстве Российской Федерации порядке, а также:





ФЕДЕРАЛЬНАЯ СЛУЖБА ГОСУДАРСТВЕННОЙ РЕГИСТРАЦИИ, КАДАСТРА И КАРТОГРАФИИ

УПРАВЛЕНИЕ ФЕДЕРАЛЬНОЙ СЛУЖБЫ ГОСУДАРСТВЕННОЙ РЕГИСТРАЦИИ, КАДАСТРА И КАРТОГРАФИИ ПО МОСКОВСКОЙ ОБЛАСТИ

ВЫПИСКА ИЗ ЕДИННОГО ГОСУДАРСТВЕННОГО РЕЕСТРА ПРАВ НА НЕДВИЖИМОЕ ИМУЩЕСТВО И СЛЕДОК С НИМ

Дата: 13.02.2016 № 50:02/23-001/2016-824

На основании запроса от 11.02.2016 г., поступившего на рассмотрение 11.02.2016 г., сообщаем, что в Едином государственном реестре прав на недвижимое имущество и сделок с ним зарегистрировано:

1.1. Характеристики недвижимости	объекта
Кадастровый номер объекта:	(или условный) 50:23-0050384:760
наименование объекта:	Земельный участок
назначение объекта:	Земля сельскохозяйственного назначения, для дачного строительства с правом возведения жилого дома с правом регистрации проживания в нем
площадь объекта:	1 057 кв. м
инвентарный номер, литер:	
уникальность (этаж):	
номер на поэтажном плане:	
адрес (местоположение) объекта:	Московская область, Раменский район, сельское поселение Рыболовское
состав:	
2. Правообладатель (правообладатели):	2.1 Владелец инвестиционных плав - Закрытый паевой инвестиционный фонд «Недвижимость Траст-Юнион-Подмосковный» лицами о которых устанавливается на основании п.1а в реестре счетов владельцев инвестиционных плав в реестре владельцев инвестиционных плав и счетов паевладельцев инвестиционных плав. № 50-50-02/23-001/2016-824 от 24.11.2014
3. Вид, номер и дата государственной регистрации права:	3.1. Обица долевая собственность, № 50-50-02/23-001/2016-824 от 24.11.2014
4. Ограничение (обременение) права:	
4.1.1. Вид:	Доверительное управление, Московская область, Раменский район, сельское поселение Рыболовское, код № 50:23-0050384:760, Земельный участок, категория земель: земля сельскохозяйственного назначения, разрешенное использование: для дачного строительства с правом возведения жилого дома с правом регистрации проживания в нем, общая площадь 1 057 кв. м
дата государственной регистрации:	01.02.2016
номер государственной регистрации:	50-50/023-50/999/001/2016-406/2
срок, на который установлено ограничение (обременение) права:	с 01.02.2016 по 01.12.2027
лицо, в пользу которого установлено ограничение (обременение) права:	Закрытое акционерное общество «Управляющая компания «РВМ Клипгабл», ИНН: 7722563196
основание государственной регистрации:	Правила доверительного управления Закрытым паевым инвестиционным фондом «Недвижимость Земельный фонд "Совет Подмосковья"» зарегистрированы ФСФР России от 18.10.2007г. за № 102-8-94/135580 от 18.10.2007г.
регистрация:	Договор о передаче прав и обязанностей по договору доверительного управления паевым инвестиционным фондом от 07.04.2015 №0667/1

5. Договоры участия в долевом (не зарегистрировано)	не зарегистрировано
6. Подозреваемые	отсутствуют
7. Заявленные в судебном порядке иски	отсутствуют
8. Отметка о возбуждении исполнительного производства	отсутствуют
9. Отметка о наличии решения об аресте имущества	отсутствуют
10. Отметка о наличии решения об аресте имущества для государственных нужд	отсутствуют

Выписка выдана: Махортык Эдуард

Сведения, содержащиеся в настоящем документе, являются актуальными (действительными) на дату получения запроса о предоставлении сведений из Единого государственного реестра прав на недвижимое имущество и сделок с ним, в соответствии с п. 11 ст. 117 Закона № 122-ФЗ "О государственной регистрации недвижимости" от 30.11.2015 г. Сведения, содержащиеся в настоящем документе, являются актуальными на дату получения запроса о предоставлении сведений из Единого государственного реестра прав на недвижимое имущество и сделок с ним, в соответствии с п. 11 ст. 117 Закона № 122-ФЗ "О государственной регистрации недвижимости" от 30.11.2015 г. Сведения, содержащиеся в настоящем документе, являются актуальными на дату получения запроса о предоставлении сведений из Единого государственного реестра прав на недвижимое имущество и сделок с ним, в соответствии с п. 11 ст. 117 Закона № 122-ФЗ "О государственной регистрации недвижимости" от 30.11.2015 г.

СПЕЦИАЛИСТ 1 РАЙОНА

Махортык Эдуард

Подпись: \_\_\_\_\_

Подпись: \_\_\_\_\_

Получено выписка выдана: Махортык Эдуард

Получено выписка выдана: Махортык Эдуард

Получено выписка выдана: Махортык Эдуард

Получено выписка выдана: Махортык Эдуард

Получено выписка выдана: Махортык Эдуард

Получено выписка выдана: Махортык Эдуард

Получено выписка выдана: Махортык Эдуард

Получено выписка выдана: Махортык Эдуард

Получено выписка выдана: Махортык Эдуард

Получено выписка выдана: Махортык Эдуард

Получено выписка выдана: Махортык Эдуард

Получено выписка выдана: Махортык Эдуард

Получено выписка выдана: Махортык Эдуард

Получено выписка выдана: Махортык Эдуард

Получено выписка выдана: Махортык Эдуард

Получено выписка выдана: Махортык Эдуард

Получено выписка выдана: Махортык Эдуард

Получено выписка выдана: Махортык Эдуард

Получено выписка выдана: Махортык Эдуард

Получено выписка выдана: Махортык Эдуард

Получено выписка выдана: Махортык Эдуард

Получено выписка выдана: Махортык Эдуард

Получено выписка выдана: Махортык Эдуард

Получено выписка выдана: Махортык Эдуард

Получено выписка выдана: Махортык Эдуард

Получено выписка выдана: Махортык Эдуард

Получено выписка выдана: Махортык Эдуард

Получено выписка выдана: Махортык Эдуард

Получено выписка выдана: Махортык Эдуард

Получено выписка выдана: Махортык Эдуард

Получено выписка выдана: Махортык Эдуард

Получено выписка выдана: Махортык Эдуард

Получено выписка выдана: Махортык Эдуард

Получено выписка выдана: Махортык Эдуард

Получено выписка выдана: Махортык Эдуард

Получено выписка выдана: Махортык Эдуард

Получено выписка выдана: Махортык Эдуард

Получено выписка выдана: Махортык Эдуард

Получено выписка выдана: Махортык Эдуард

Получено выписка выдана: Махортык Эдуард

Получено выписка выдана: Махортык Эдуард

Получено выписка выдана: Махортык Эдуард

Получено выписка выдана: Махортык Эдуард

Получено выписка выдана: Махортык Эдуард

Получено выписка выдана: Махортык Эдуард





ФЕДЕРАЛЬНАЯ СЛУЖБА ГОСУДАРСТВЕННОЙ РЕГИСТРАЦИИ, КАДАСТРА И КАРТОГРАФИИ  
УПРАВЛЕНИЕ ФЕДЕРАЛЬНОЙ СЛУЖБЫ ГОСУДАРСТВЕННОЙ РЕГИСТРАЦИИ, КАДАСТРА И КАРТОГРАФИИ ПО МОСКОВСКОЙ ОБЛАСТИ

ВЫПИСКА ИЗ ЕДИННОГО ГОСУДАРСТВЕННОГО РЕЕСТРА ПРАВ НА НЕДВИЖИМОЕ ИМУЩЕСТВО И СЛЕДОК С НИМ

Дата: 13.02.2016 № 50/023/001/2016-880

На основании запроса от 11.02.2016 г., поступившего на рассмотрение 11.02.2016 г. сообщаем, что в Едином государственном реестре прав на недвижимое имущество и сделок с ним зарегистрировано:

1. Характеристики недвижимостей:	объекта недвижимости:	50/23-0050384-763
Кадастровый номер объекта:	(или условный):	50/23-0050384-763
Целевое назначение объекта:	Земельный участок	
Назначение объекта:	Земли сельскохозяйственного назначения, для дачного строительства с правом возведения жилого дома с правом регистрации проживания в нем	
Площадь объекта:	1 000 кв. м	
Инвентарный номер, литер, этажность (этаж):		
Номера на поэтажном плане:		
Адрес (местоположение) объекта:	Московская область, Раменский район, сельское поселение Рыболовское	
Состав:		
2. Правообладатель (правообладатели):		2.1. Владельцы инвестиционных паев - Закрытый паевой инвестиционный фонд недвижимости "ТриОнион-Полемоский" лицами о которых устанавливаются на основании данных лицевых счетов владельцев инвестиционных паев в реестре владельцев инвестиционных паев и счетов депо владельцев инвестиционных паев.
3. Вид, номер государственной регистрации права:	и дата регистрации права:	3.1. Общая долевая собственность, № 50-50-23/226/2014-232 от 25.11.2014
4. Ограничение (обременение) права:		4.1.1. Вид: Доверительное управление, Московская область, Раменский район, сельское поселение Рыболовское, кад. № 50/23-0050384-763, Земельный участок, категория земель: земли сельскохозяйственного назначения, разрешенное использование: для дачного строительства с правом возведения жилого дома с правом регистрации проживания в нем, общая площадь 1 000 кв. м.
дата государственной регистрации:		04.02.2016
номер государственной регистрации:		50-50/023-50/999/001/2016-599/2
срок, на который установлено ограничение (обременение) права:		с 04.02.2016 по 01.12.2027
лицо, в пользу которого установлено ограничение (обременение) права:		Закрытое акционерное общество "Управляющая компания «РВМ Капитал», ИНН: 7722563196
наименование государственной регистрации:		Правила доверительного управления Закрытым паевым инвестиционным фондом недвижимости "Земельный фонд "Совид Подмосквитий" зарегистрированы ФСФР России 18.10.2007г. № 1028-94/35580 от 18.10.2007г. Договор о передаче прав и обязанностей по договору доверительного управления паевым инвестиционным фондом от 07.04.2015 №066/1

5. Договоры участия в долевом строительстве зарегистрированы:	отсутствуют
6. Правопритязание:	отсутствуют
7. Заявленные в судебном порядке иски отсутствуют:	даные отсутствуют
8. Отметка о возращении владения отсутствуют отводения зарегистрированного права:	владение отсутствуют
9. Отметка о наличии решения об административном нарушении отсутствуют:	об административном нарушении отсутствуют
10. Отметка о наличии ограничений для государственных и муниципальных нужд:	и

Выписка выдана: Махортык Эдуард  
Сведения, содержащиеся в настоящем документе, являются актуальными (действительными) в дату получения запроса органом, осуществляющим государственную регистрацию прав. В соответствии со статьей 7 Федерального закона от 1997 г. № 122-ФЗ "О государственной регистрации недвижимости" и с иными актуальными законодательными актами, действующими в настоящее время, сведения, содержащиеся в настоящем документе, являются достоверными, полными, соответствующими действительности, принятой на территории Российской Федерации, и являются актуальными на дату выдачи. Информация, содержащаяся в настоящем документе, не является гарантией достоверности, полноты, соответствия действительности, принятой на территории Российской Федерации, и является актуальной на дату выдачи. Информация, содержащаяся в настоящем документе, не является гарантией достоверности, полноты, соответствия действительности, принятой на территории Российской Федерации, и является актуальной на дату выдачи.

СВЕЩАЛИСТ Л.БАЗЕЛА  
подпись, удостоверяющая подлинность копии документа

Получено выписка выдана в 17:00 для государственной регистрации в Едином государственном реестре недвижимости в соответствии с требованиями Федерального закона от 13.08.2015 № 101-ФЗ "Об информации, относящейся к государственной тайне".















ФЕДЕРАЛЬНАЯ СЛУЖБА ГОСУДАРСТВЕННОЙ РЕГИСТРАЦИИ, КАДАСТРА И КАРТОГРАФИИ  
УПРАВЛЕНИЕ ФЕДЕРАЛЬНОЙ СЛУЖБЫ ГОСУДАРСТВЕННОЙ РЕГИСТРАЦИИ, КАДАСТРА И КАРТОГРАФИИ ПО МОСКОВСКОЙ ОБЛАСТИ  
**ВЫПИСКА ИЗ ЕДИННОГО ГОСУДАРСТВЕННОГО РЕЕСТРА ПРАВ НА НЕДВИЖИМОЕ ИМУЩЕСТВО И СДЕЛОК С НИМ**

Дата 13.02.2016 № 50/023/001/2016-877  
На основании запроса от 11.02.2016 г., поступившего на рассмотрение 11.02.2016 г., сообщаем, что в Едином государственном реестре прав на недвижимое имущество и сделок с ним зарегистрировано:

5. Договоры участия в долевом (не зарегистрировано) строительстве:	отсутствуют
6. Привопритязания:	отсутствуют
7. Заявленные в судебном порядке данные отсутствуют права требования:	отсутствуют
8. Отметка о возмещении владения отсутствуют отчисления зарегистрированного жилого дома:	отсутствуют
9. Отметка о наличии решения об изъятии объекта недвижимости для государственных или муниципальных нужд:	отсутствуют

Выписка выдана: Махорных Эдуард  
Сведения, содержащиеся в настоящем документе, являются актуальными (действительными) на дату получения запроса об этом, осуществлении государственного кадастрового учета. В соответствии со статьей 1 Федерального закона от 19.07.2011 г. №127-ФЗ "О государственной регистрации прав на недвижимое имущество и сделок с ним", использование сведений, содержащихся в государственном реестре недвижимости, не влечет за собой ущерб прав и законным интересам третьих лиц и не несет ответственность, предусмотренную законодательством Российской Федерации.

СПЕЦИАЛИСТ СЕРВЕИСА  
Специалист государственного реестра прав  
Махорных Эдуард  
[Подпись]

По просьбе заявителя выдана от 13.02.2016 г. для использования при осуществлении в суде или в иных органах государственной власти, органов местного самоуправления, органов государственной власти субъектов Российской Федерации, органов государственной власти муниципальных образований и иных органов, осуществляющих регистрацию сделок с недвижимостью и государственного кадастрового учета недвижимого имущества на территории Российской Федерации и на территориях за рубежом.

1. Характеристики объекта недвижимости:	объекта недвижимости (или условный) номер объекта: 50/23/0050384/774 наименование объекта: Земельный участок назначение объекта: Земли сельскохозяйственного назначения, для дачного строительства с правом возведения жилого дома с правом регистрации проживания в нем площадь объекта: 1 000 кв. м идентификационный номер, литер: [пусто] единица (этаж): [пусто] номер на поэтажном плане: [пусто] адрес (местоположение) объекта: Московская область, поселение Рыболовское состав: [пусто]
2. Правообладатель (правообладатели):	2.1. [Владельцы инвестиционных паев - Закрытый паевой инвестиционный фонд «Искон-ТрастЮнион-Подмосковье»] данные о которых устанавливаются на основании данных личных счетов владельцев инвестиционных паев в реестре владельцев инвестиционных паев и счетов депо владельцев инвестиционных паев.
3. Вид, номер и дата государственной регистрации права:	3.1. Юбая доля собственности, № 50-50-23/156/2014-386 от 02.09.2014
4. Ограничение права:	4.1. [пусто]
Дата государственной регистрации:	04.02.2016
номер государственной регистрации:	50-50/023-50/999/001/2016-521/2
срок, на который установлено ограничение права:	с 21.01.2016 по 01.12.2027
в пользу которого установлено ограничение права:	Закрытое акционерное общество «Управляющая компания «РВМ-Калуга», ИНН: 7722563196
основание государственной регистрации:	Правил оперативного управления Закрытым паевым инвестиционным фондом «Искон-ТрастЮнион-Подмосковье» зарегистрированным в Едином государственном реестре недвижимости от 18.10.2007 г. № 1023-94135580 от 18.10.2007 г. Договор о передаче прав и обязанностей по договору доверительного управления паевым инвестиционным фондом от 07.04.2015 №06/11

ФЕДЕРАЛЬНАЯ СЛУЖБА ГОСУДАРСТВЕННОЙ РЕГИСТРАЦИИ, КАДАСТРА И КАРТОГРАФИИ  
 УПРАВЛЕНИЕ ФЕДЕРАЛЬНОЙ СЛУЖБЫ ГОСУДАРСТВЕННОЙ РЕГИСТРАЦИИ, КАДАСТРА И КАРТОГРАФИИ ПО МОСКОВСКОЙ ОБЛАСТИ  
**ВЫПИСКА ИЗ ЕДИННОГО ГОСУДАРСТВЕННОГО РЕЕСТРА ПРАВ НА НЕДВИЖИМОЕ ИМУЩЕСТВО И СДЕЛОК С НИМ**

Дата: 13.02.2016 № 50/023/001/2016-866  
 На основании запроса от 11.02.2016 г. поступившего на рассмотрение 11.02.2016 г. сообщаем, что в Едином государственном реестре прав на недвижимое имущество и сделок с ним зарегистрировано:

1	Характеристики объектов недвижимости:	Катастровый (или условный) номер объекта: 50/23/0050384/775 Земельный участок Земли сельскохозяйственного назначения, для дачного строительства с правом возведения жилого дома с правом регистрации проживания в нем площадь объекта: 1 000 кв. м инвентарный номер, литер: уникальность (этаж): номера на поэтажном плане: адрес (местоположение) объекта: Московская область, Раменский район, сельское поселение Рыболовское
2	Состав:	3.1. Владельцы инвестиционных паев - Закрытый паевой инвестиционный фонд недвижимости "ГристЮпитон-Подмосковный" данные о которых устанавливаются на основании данных лицевых счетов владельцев инвестиционных паев в реестре владельцев инвестиционных паев и счетов депо владельцев инвестиционных паев.
3	Вид, номер государственной регистрации права:	3.1. Общая долевая собственность, № 50-50-25/156/2014-385 от 02.09.2014
4	Ограничение (обременение) права:	4.1.1. Иная: Доверительное управление. Московская область, Раменский район, сельское поселение Рыболовское, кад. № 50-23/0050384/775. Земельный участок, категория земель: земли сельскохозяйственного назначения, разрешенное использование: для дачного строительства с правом возведения жилого дома с правом регистрации проживания в нем, общая площадь 1 000 кв. м
	дата государственной регистрации:	04.02.2016
	номер государственной регистрации:	50-50/023-50/999/001/2016-522/2
	срок, на который установлено ограничение (обременение) права:	с 04.02.2016 по 01.12.2027
	лицо, в пользу которого установлено ограничение (обременение) права:	Закрытое акционерное общество "Управляющая компания «РВМ Калинин», ИНН: 7722563196
	основание государственной регистрации:	(Правила доверительного управления Закрытым паевым инвестиционным фондом недвижимости "Земельный фонд "Солда Подмосковный" зарегистрированы ФСФР России 18.10.2007г. № 1028-94135580 от 18.10.2007; Договор о передаче прав и обязанностей по договору доверительного управления паевым инвестиционным фондом от 07.04.2015 №066/1

5. Договоры участия в долевом строительстве:	не зарегистрировано
6. Правовые акты:	отсутствуют
7. Заявленные в судебном порядке права требования:	знания отсутствуют
8. Отметка о возбуждении исполнительного производства:	знания отсутствуют
9. Отметка о наличии решения об изъятии объекта недвижимости для государственных и муниципальных нужд:	знания отсутствуют

Выписка выдана: Махорных Зураб  
 Сведения, содержащиеся в настоящем документе, являются актуальными (действительными) на дату получения запроса органами, осуществляющими государственную регистрацию прав. В соответствии со статьей 11 Федерального закона от 21.06.1997 г. №122-ФЗ "О государственной регистрации недвижимости" выписки, содержащие сведения, содержащиеся в настоящей выписке, являются юридически значимыми, которые имеют силу в отношении лиц, указанных в выписке, и подлежат ответственности, предусмотренной законодательством Российской Федерации.  
 СПЕЦИАЛИСТ РАДР/ДА \_\_\_\_\_ (подпись) \_\_\_\_\_ (подпись) И.С. \_\_\_\_\_  
 сотрудник государственной регистрации

Получено выпиской выдана (в ПРН) для осуществления регистрационных действий в Едином государственном реестре прав на недвижимое имущество и сделок с ним, зарегистрировано на основании запроса от 11.02.2016 г. № 50/023/001/2016-866. Указанные сведения являются актуальными на дату выдачи выписки.

ФЕДЕРАЛЬНАЯ СЛУЖБА ГОСУДАРСТВЕННОЙ РЕГИСТРАЦИИ, КАДАСТРА И КАРТОГРАФИИ  
УПРАВЛЕНИЕ ФЕДЕРАЛЬНОЙ СЛУЖБЫ ГОСУДАРСТВЕННОЙ РЕГИСТРАЦИИ, КАДАСТРА И КАРТОГРАФИИ ПО МОСКОВСКОЙ ОБЛАСТИ  
**ВЫПИСКА ИЗ ЕДИННОГО ГОСУДАРСТВЕННОГО РЕЕСТРА ПРАВ НА НЕДВИЖИМОЕ ИМУЩЕСТВО И СЛЕДСТВИЕ С НИМ**

Дата 13.02.2016 № 50/023/001/2016-896

На основании запроса от 11.02.2016 г., поступившего на рассмотрение 11.02.2016 г. сообщаем, что в Едином государственном реестре прав на недвижимое имущество и сделок с ним зарегистрировано:

1. Характеристики недвижимого объекта:	объекты недвижимости:	Кварталы (или условный номер объекта): 50/23/003/0384/776
Целевое назначение объекта:	Земельный участок	
назначение объекта:	Земли сельскохозяйственного назначения, для дачного строительства с правом возведения жилого дома с правом регистрации проживания в нем	
площадь объекта:	1 000 кв. м	
инвентарный номер, литер:		
этажность (этаж):		
номера на поэтажном плане:		
адрес (местоположение) объекта:	Московская область, Раменский район, сельское поселение Раболовское	
состав:		
2. Правообладатель (правообладатели):	2.1. Индивидуальный инвесторский фонд «ТрастЮнион-Подмосковный» данные о которых устанавливаются на основании данных лицевых счетов владельцев инвестиционных паев в реестре владельцев инвестиционных паев и счетов действующих владельцев инвестиционных паев.	
3. Вид, номер и дата государственной регистрации права:	3.1. Общая доля в собственности, № 50-50-23/156/2014-384 от 02.09.2014	
4. Ограничение права:		
4.1.1. Вид:	Доверительное управление, Московская область, Раменский район, сельское поселение Раболовское, кад. № 50-23/003/0384/776. Земельный участок, категория земель: «земли сельскохозяйственного назначения», разрешенное использование: для дачного строительства с правом возведения жилого дома с правом регистрации проживания в нем, общая площадь 1 000 кв. м	
дата государственной регистрации:	04.02.2016	
номер государственной регистрации:	50-50/023-50/99/001/2016-5242	
срок, на который установлено ограничение (обременение) права:	с 04.02.2016 до 01.12.2027	
вид, в пользу которого установлено ограничение (обременение) права:	Закрытое акционерное общество «Управляющая компания «РВМ Капитал», ИНН: 7722563196	
содержание государственной регистрации:	Правом доверительного управления Закрытым паевым инвестиционным фондом неактивности «Семейный фонд «Солид Подмосковный» зарегистрирован ФСФР России 18.10.2007г. за № 1028-04135580 от 18.10.2007г. Договор о передаче прав и обязанности по договору доверительного управления паевым инвестиционным фондом от 07.04.2015 №66/11	

5. Договор участия в долевом (не зарегистрировано) строительстве:	отсутствуют
6. Приволежителю:	отсутствуют
7. Заявленные в судебном порядке данные отсутствуют права требования:	данные отсутствуют
8. Отсутствия о возбуждении и данные отсутствуют отпозданных зарегистрированных права:	данные отсутствуют
9. Отсутствия о наличии решения обжалованных дел, неимущественных и имущественных исков:	данные отсутствуют

Выписка выдана: Махортык Эдуард  
Сведения, содержащиеся в настоящем документе, являются актуальными (действительными) на дату получения запроса органом, осуществляющим государственную регистрацию прав. В соответствии со статьей 7 Федерального закона от 14.07.2007 г. №122-ФЗ "О государственной регистрации прав на недвижимое имущество и сделок с ним" использование сведений, содержащихся в настоящей выписке, в целях, которые влекут за собой ущерб правам и законным интересам третьих лиц, несет ответственность, предусмотренную законодательством Российской Федерации.

СПЕЦИАЛИСТ ЦАРЯДА  
Специалист государственной регистрации прав  
Махортык Эдуард

Получение выписки выдано от 13.02.2016 года посредством государственной информационной системы «Единый государственный реестр недвижимости» в Едином государственном реестре прав на недвижимое имущество и сделок с ним. Адрес: Московская область, Раменский район, сельское поселение Раболовское, кадастровый номер участка: 50-23/003/0384/776. Контактный телефон: 8(495) 995-0001. Адрес электронной почты: info@rosreestr.ru.







ФЕДЕРАЛЬНАЯ СЛУЖБА ГОСУДАРСТВЕННОЙ РЕГИСТРАЦИИ, КАДАСТРА И КАРТОГРАФИИ

УПРАВЛЕНИЕ ФЕДЕРАЛЬНОЙ СЛУЖБЫ ГОСУДАРСТВЕННОЙ РЕГИСТРАЦИИ, КАДАСТРА И КАРТОГРАФИИ ПО МОСКОВСКОЙ ОБЛАСТИ

ВЫПИСКА ИЗ ЕДИННОГО ГОСУДАРСТВЕННОГО РЕЕСТРА ПРАВ НА НЕДВИЖИМОЕ ИМУЩЕСТВО И СЛЕДОК С НИМ

№ 50:023/001/2016-928

Дата 13.02.2016

На основании запроса от 11.02.2016 г., поступившего на рассмотрение 11.02.2016 г. сообщается, что в Едином государственном реестре прав на недвижимое имущество и сделок с ним зарегистрировано:

1. Характеристики объекта недвижимости:	объекта недвижимости:
Кадастровый номер объекта:	(или условный) 50:23-0050384-778
наименование объекта:	Земельный участок
назначение объекта:	Земли сельскохозяйственного назначения, для дачного строительства с правом возведения жилого дома с правом регистрации проживания в нем
площадь объекта:	1 001 кв. м
инвентарный номер, интервалность (этаж):	
номера на поэтажном плане:	
адрес (местоположение) объекта:	Московская область, Раменский район, сельское поселение Раболовское
состав:	
2. Правообладатель (правообладатели):	2.1. Владелец инвестиционных паев - Закрытый паевой инвестиционный фонд негласности «ТриСтюшон- Подмосковный» данные о котором устанавливаются на основании данных в реестре счетов паев инвестиционных паев в реестре счетов паев инвестиционных паев и счетов дачно-дачной инвестиционной пав.
3. Вид, номер государственной регистрации права:	3.1. Община долевая собственность, № 50-50-23/156/2014-381 от 02.09.2014
4. Ограничение (обременение) права:	4.1.1. Вид: Доверительное управление, Московская область, Раменский район, сельское поселение Раболовское, кад. № 50:23-0050384-778, Земельный участок, категория земель: земля сельскохозяйственного назначения, разрешенное использование: для дачного строительства с правом возведения жилого дома с правом регистрации проживания в нем, общая площадь 1 001 кв. м
дата государственной регистрации:	04.02.2016
номер государственной регистрации:	50-50/023-50/999/001/2016-473/2
срок, на который установлено ограничение (обременение) права:	с 04.02.2016 по 01.12.2027
лицо, в пользу которого установлено ограничение (обременение) права:	Закрытое акционерное общество Управляющая компания «РВМ Капитал», ИНН: 772563196
основание государственной регистрации:	Правила доверительного управления Закрытым паевым инвестиционным фондом негласности «Земельный фонд «Солид Подмосквалей» зарегистрированы Ф.С.Ф.И.Р. России от 18.10.2007г. за № 1028-94/35580 от 18.10.2007г. Договор о передаче прав и обязанностей по договору доверительного управления паевым инвестиционным фондом от 07.04.2015 №666/1

5. Договоры участия в долевом (не зарегистрировано строительство):	отсутствуют
6. Правовые акты:	отсутствуют
7. Заявления в судебном порядке:	данные отсутствуют
8. Отметки о возбуждении в отношении зарегистрированного объекта государственной регистрации:	данные отсутствуют
9. Отметки о наличии решения об изъятии объекта недвижимости для государственных и муниципальных нужд:	данные отсутствуют

Выписка выдана: Махортык Эдуард

Сведения, содержащиеся в настоящем документе, являются актуальными (действительными) на дату получения запроса органом, осуществляющим государственную регистрацию прав. В соответствии со статьей 7 Федерального закона от 29.07.2007 г. № 122-ФЗ "О государственной регистрации прав на недвижимое имущество и сделок с ним" использование сведений, содержащихся в настоящей выписке, осуществляется для целей, которые несут ущерб правам и законным интересам граждан, государственных органов и органов местного самоуправления, а также интересов Российской Федерации и Российской Федерации.

СВЕЩАНИСТ I РАЗРЯДА  
Махортык Эдуард

Подпись государственного регистратора



За удостоверение выписки из Единого государственного реестра прав на недвижимое имущество и сделок с ним (далее - выписка) несет ответственность государственный регистратор, осуществляющий государственную регистрацию прав на недвижимое имущество и сделок с ним.

ФЕДЕРАЛЬНАЯ СЛУЖБА ГОСУДАРСТВЕННОЙ РЕГИСТРАЦИИ, КАДАСТРА И КАРТОГРАФИИ  
УПРАВЛЕНИЕ ФЕДЕРАЛЬНОЙ СЛУЖБЫ ГОСУДАРСТВЕННОЙ РЕГИСТРАЦИИ, КАДАСТРА И КАРТОГРАФИИ ПО МОСКОВСКОЙ ОБЛАСТИ

ВЫПИСКА ИЗ ЕДИННОГО ГОСУДАРСТВЕННОГО РЕЕСТРА ПРАВ НА НЕДВИЖИМОЕ ИМУЩЕСТВО И СДЕЛОК С НИМ

Дата 11.03.2016 № 50/023/001/2016-1306

На основании запроса от 09.03.2016 г., поступившего на рассмотрение 09.03.2016 с сообщением, что в Едином государственном реестре прав на недвижимое имущество и сделок с ним зарегистрировано:

5. Договоры участия в долевом строительстве	отсутствуют
6. Привопритязание:	отсутствуют
7. Заявленные в судебном порядке требования о признании права требования:	данные отсутствуют
8. Отметка о возращении в судебном порядке признанного права:	данные отсутствуют
9. Отметка о наличии решения обжалованных для государственных и муниципальных нужд:	данные отсутствуют

Выписка выдана: Махортык Эдуард Изюмович

Сведения, содержащиеся в настоящем документе, являются актуальными (действительными) на дату получения запроса органом, осуществляющим государственную регистрацию прав. В соответствии со статьей 7 Федерального закона от 21 июля 1997 г. №122-ФЗ "О государственной регистрации прав на недвижимое имущество и сделок с ним" использование сведений, содержащихся в настоящей выписке, для целей, которые влекут за собой ущерб правам и законным интересам зарегистрированных лиц, влечет ответственность, предусмотренную законодательством Российской Федерации.

СПЕЦИАЛИСТ 1 РАЙОНА (подпись) Жушкова И.С.

М.П. Управление государственной регистрации прав

М.П. Управление государственной регистрации прав

М.П. Управление государственной регистрации прав

Подпись заявителя выдано (11.03.16) на основании запроса от 09.03.2016 г. в Едином государственном реестре прав на недвижимое имущество и сделок с ним. Сведения, содержащиеся в настоящей выписке, являются актуальными (действительными) на дату получения запроса органом, осуществляющим государственную регистрацию прав. В соответствии со статьей 7 Федерального закона от 21 июля 1997 г. №122-ФЗ "О государственной регистрации прав на недвижимое имущество и сделок с ним" использование сведений, содержащихся в настоящей выписке, для целей, которые влекут за собой ущерб правам и законным интересам зарегистрированных лиц, влечет ответственность, предусмотренную законодательством Российской Федерации.

1. Характеристики недвижимости:	объекта недвижимости
Кадастровый номер объекта:	50/23/005/0384/780
Целевое назначение объекта:	Земельный участок
назначение объекта:	Земли сельскохозяйственного назначения, для дачного строительства с правом возведения жилого дома с правом регистрации проживания в нем
площадь объекта:	963 кв. м
инвентарный номер, литер:	
этажность (этаж):	
номера на поэтажном плане:	
адрес (местоположение) объекта:	Московская область, Раменский район, сельское поселение Рыболовское
состав:	
2. Правообладатель (правообладатели):	2.1. Лицельцы инвестиционных планов - Закрытый паевой инвестиционный фонд недвижимости "ТриэтЮпитон-Подмосковный" данные о которых устанавливаются на основании данных индивидуальных счетов владельцев инвестиционных планов в реестре владельцев инвестиционных планов и счетов detto владельцев инвестиционных планов.
3. Вид, номер и дата государственной регистрации права:	3.1. Юридическая собственность, № 50-50-23/156/2014-379 от 02.09.2014
4. Ограничение (обременение) права:	
4.1.1. Вид:	Доверительное управление. Московская область, Раменский район, сельское поселение Рыболовское, кадастровый номер 50/23/005/0384/780. Земельный участок, категория земель: земли сельскохозяйственного назначения, разрешенное использование: для дачного строительства с правом возведения жилого дома с правом регистрации проживания в нем, общая площадь 963 кв. м.
дата государственной регистрации:	24.02.2016
номер государственной регистрации:	50-50/023-50/999/001/2016-818/2
срок, на который установлено ограничение (обременение) права:	с 24.02.2016 до 01.12.2027
вид, в пользу которого установлено ограничение (обременение) права:	Закрытое акционерное общество "Управляющая компания «РВМ Капитал», ИНН: 7722563196
основание государственной регистрации:	Правила доверительного управления Закрытым паевым инвестиционным фондом недвижимости "Земельный фонд "Солид Подмосковный" зарегистрированы ФСФР России 18.10.2007г. за № 1928-84135580 от 18.10.2007г. Договор о передаче прав и обязанности по договору доверительного управления паевым инвестиционным фондом от 07.04.2015 №06/11

ФЕДЕРАЛЬНАЯ СЛУЖБА ГОСУДАРСТВЕННОЙ РЕГИСТРАЦИИ, КАДАСТРА И КАРТОГРАФИИ  
 УПРАВЛЕНИЕ ФЕДЕРАЛЬНОЙ СЛУЖБЫ ГОСУДАРСТВЕННОЙ РЕГИСТРАЦИИ, КАДАСТРА И КАРТОГРАФИИ ПО МОСКОВСКОЙ ОБЛАСТИ  
**ВЫПИСКА ИЗ ЕДИННОГО ГОСУДАРСТВЕННОГО РЕЕСТРА ПРАВ НА НЕДВИЖИМОЕ ИМУЩЕСТВО И СЛЕДОК С НИМ**

Дата: 13.02.2016 № 50/023/001/2016-951  
 На основании запроса от 11.02.2016 г., поступившего на рассмотрение 11.02.2016 г., сообщаем, что в Едином государственном реестре прав на недвижимое имущество и сделок с ним зарегистрировано:

1. Характеристики недвижимости	объекты
Кадастровый (или условный) номер объекта:	50:23:0050384:784
Назначение объекта:	Земельный участок
Земельный участок:	Земли сельскохозяйственного назначения, для дачного строительства с правом возведения жилого дома с правом регистрации проживания в нем
площадь объекта:	1 000 кв. м
инвентарный номер, литер:	
этажность (этаж):	
номер на поэтажном плане:	
адрес (местоположение) объекта:	Московская область, Раменский район, сельское поселение Рыболовское
состав:	
2. Правообладатель (правообладатели):	2.1. Владелец инвестиционных лотов - Закрытый паевой инвестиционный фонд недвижимости "ГрибЮнион-Полосовский" дачный, о котором упоминается на основании данных в реестре счетов владельцев инвестиционных лотов в реестре владельцев инвестиционных лотов и счетов лотов владельца инвестиционных лотов.
3. Вид, номер и дата государственной регистрации права:	3.1. Община долевая собственность, № 50-50-23/156/2014-375 от 02.09.2014
4. Ограничение (обременение) права:	Доверительное управление, Московская область, Раменский район, сельское поселение Рыболовское, лот № 50:23:0050384:784, Земельный участок, категория земель: земля сельскохозяйственного назначения, разрешенное использование: для дачного строительства с правом возведения жилого дома с правом регистрации проживания в нем, общая площадь 1 000 кв. м
4.1.1. Вид:	04.02.2016
дата государственной регистрации:	50-50/023-50/999/001/2016-533/2
номер государственной регистрации:	с 04.02.2016 по 01.12.2027
сроки, на которые установлено ограничение (обременение) права:	Закрытое паевое общество Уггалиношва компания «РВМ Клипато», ИНН: 7722563196
лицо, в пользу которого установлено ограничение (обременение) права:	Правила доверительного управления Закрытым паевым инвестиционным фондом недвижимости "Земельный фонд "Солд Подольский" зарегистрированы ФСФР России 18.10.2007г. за № 1028-94135580 от 18.10.2007г.
основание государственной регистрации:	Договор о передаче прав и обязанностей по договору доверительного управления паевым инвестиционным фондом от 07.04.2015 №066/11

5. Договоры участия в долевом строительстве:	не зарегистрировано
6. Правонарешения:	отсутствуют
7. Заявления в судебном порядке о правах требования:	даные отсутствуют
8. Отметки о возложении обязанности зарегистрированного права:	даные отсутствуют
9. Отметки о наличии решения об изъятии объекта недвижимости для государственных и муниципальных нужд:	даные отсутствуют

Выписка выдана: Макроглы Эдуард

Сведения, содержащиеся в настоящем документе, являются актуальными (действительными) на дату получения запроса органом, осуществляющим государственную регистрацию прав. В соответствии со статьей 7 Федерального закона от 21.07.1997 г. №122-ФЗ "О государственной регистрации прав на недвижимое имущество и сделок с ним" использование сведений, содержащихся в настоящем выписке, способной нанести ущерб, которому нанесен ущерб правам и законным интересам правообладателя, возлагается на ответственность предусмотренную законодательством Российской Федерации.

СЕРГИЙ И. РАВЯЛА

заместитель государственного инспектора

федеральной службы государственной регистрации, кадастра и картографии

Получение выписки завершено 10.02.2016 для использования в качестве доказательства в суде. Подлинность выписки подтверждена и заверена печатью государственной службы государственной регистрации, кадастра и картографии Московской области. Регистрационный номер выписки: 50/023/001/2016-951. Дата выдачи: 13.02.2016. Адрес: Московская область, Раменский район, с/пос. Рыболовское, д. 10/1, стр. 1.









ФЕДЕРАЛЬНАЯ СЛУЖБА ГОСУДАРСТВЕННОЙ РЕГИСТРАЦИИ, КАДАСТРА И КАРТОГРАФИИ  
УПРАВЛЕНИЕ ФЕДЕРАЛЬНОЙ СЛУЖБЫ ГОСУДАРСТВЕННОЙ РЕГИСТРАЦИИ, КАДАСТРА И КАРТОГРАФИИ ПО МОСКОВСКОЙ ОБЛАСТИ

**ВЫПИСКА ИЗ ЕДИННОГО ГОСУДАРСТВЕННОГО РЕЕСТРА ПРАВ НА НЕДВИЖИМОЕ ИМУЩЕСТВО И СЛЕДОК С НИМ**

№ 50/0023/001/2016-1034

Дата 13.02.2016

На основании запроса от 11.02.2016 г., поступившего на рассмотрение 11.02.2016 г. сообщаем, что в Едином государственном реестре прав на недвижимое имущество и сделок с ним зарегистрировано:

5. Договоры участия в долевом строительстве	долевое участие зарегистрировано
6. Правил регистрации:	отсутствуют
7. Заявления в судебном порядке	данные отсутствуют
8. Отсутствия о возмещении	данные отсутствуют
отношения зарегистрированного права:	
9. Отсутствия о наличии решения об	данные отсутствуют
отзыве объекта недвижимости для	
государственных и	
муниципальных нужд:	

Выписка выдана: Махорных Эдуард

Сведения, содержащиеся в настоящем документе, являются актуальными (действительными) на дату получения запроса органом, осуществляющим государственную регистрацию прав. В соответствии со статьей 7 Федерального закона от 21.06.1997 г. № 122-ФЗ "О государственной регистрации прав на недвижимое имущество и сделок с ним" использование сведений, содержащихся в настоящей выписке, с целью получения информации, которая может нанести ущерб правам и законным интересам граждан, организаций, органов государственной власти, предусмотренную законодательством Российской Федерации, не допускается.

СПЕЦИАЛИСТ 1 РАЗРЯДА \_\_\_\_\_ Формат: И. С.

\_\_\_\_\_

\_\_\_\_\_

Подписано: \_\_\_\_\_  
Должность: \_\_\_\_\_  
М.П. \_\_\_\_\_

1. Характеристики объекта недвижимости:	объекта недвижимости:
Кадастровый номер объекта:	(или условный): 50/23/0050384/800
назначение объекта:	Земельный участок
назначение объекта:	Земли сельскохозяйственного назначения, для дачного строительства с правом возведения жилого дома с правом регистрации проживания в нем
площадь объекта:	999 кв. м
линейный номер, интервал:	
этажность (этаж):	
номер на поэтажном плане:	
адрес (местоположение) объекта:	Московская область, Раменский район, сельское поселение Рыболовское
состав:	
2. Правообладатель (правообладатели):	2.1. Владелец инвестиционных паев - Закрытый паевой инвестиционный фонд недвижимости "ТрастЮнион-Подмосковный" лицами о которых упоминаются на основании данных липовых счетов владельца инвестиционных паев в реестре владельцев инвестиционных паев и счетов действующий в инвестиционных паев.
3. Вид, номер и дата государственной регистрации права:	3.1. Община долевая собственность, № 50-50-23/1722014-183 от 02.09.2014
4. Ограничение (обременение) права:	
4.1.1. Вид:	Доверительное управление, Московская область, Раменский район, сельское поселение Рыболовское, кадастровый № 50-23/0050384/800, Земельный участок, категория земель: земли сельскохозяйственного назначения, разрешенное использование: для дачного строительства с правом возведения жилого дома с правом регистрации проживания в нем, общая площадь 999 кв. м
дата государственной регистрации:	09.02.2016
номер государственной регистрации:	50-50/023-50/999/001/2016-861/2
срок, на который установлено ограничение (обременение) права:	с 09.02.2016 до 21.01.2027
лицо, в пользу которого установлено ограничение (обременение) права:	Закрытое акционерное общество Управляющая компания «РВМ Капитал», ИНН: 7722563196
основание государственной регистрации:	Правила доверительного управления Закрытым паевым инвестиционным фондом недвижимости "Экспандия" фонда "Социал Подмоскворай" зарегистрирован ФСФР России 18.10.2007г. за № 1028-М4135580 от 18.10.2007; Договор о передаче прав и обязанностей по договору доверительного управления паевым инвестиционным фондом от 07.04.2015 №066/1











ФЕДЕРАЛЬНАЯ СЛУЖБА ГОСУДАРСТВЕННОЙ РЕГИСТРАЦИИ, КАДАСТРА И КАРТОГРАФИИ

УПРАВЛЕНИЕ ФЕДЕРАЛЬНОЙ СЛУЖБЫ ГОСУДАРСТВЕННОЙ РЕГИСТРАЦИИ, КАДАСТРА И КАРТОГРАФИИ ПО МОСКОВСКОЙ ОБЛАСТИ

ВЫПИСКА ИЗ ЕДИННОГО ГОСУДАРСТВЕННОГО РЕЕСТРА ПРАВ НА НЕДВИЖИМОЕ ИМУЩЕСТВО И СЛЕДОК С НИМ

№ 50/023-001/2016-6/96

Дата 13.02.2016

На основании запроса от 11.02.2016 г., поступившего на рассмотрение 11.02.2016 г. сообщено, что в Едином государственном реестре прав на недвижимое имущество и сделок с ним зарегистрировано:

1. Характеристики недвижимых объектов:	объекты
Кадастровый номер объекта: (или условный)	50:23-0050384-807
наименование объекта:	Земельный участок
назначение объекта:	Земля сельскохозяйственного назначения, для дачного строительства с правом возведения жилого дома с правом регистрации проживания в нем
площадь объекта:	1 266 кв. м
инвентарный номер, литер:	
этажность (этаж):	
номер на поэтажном плане:	
адрес (местоположение) объекта:	Московская область, Раменский район, сельское поселение Раболовское
состав:	
2. Правообладатели (правообладатели):	2.1. Владельцы инвестиционных паев - Закрытый паевой инвестиционный фонд недвижимости "ТрастЮнион-Подмосковье" данные о которых удерживаются на основании данных лицевых счетов владельцев инвестиционных паев в реестре владельцев инвестиционных паев и собой дело владельцев инвестиционных паев.
3. Вид, номер государственной регистрации права:	3.1. Общая долевая собственность, № 50-50-23/226/2014-257 от 25.11.2014
4. Ограничение (обременение) права:	Доверительное управление, Московская область, Раменский район, сельское поселение Раболовское, кадастровый № 50:23-0050384-807, Земельный участок, категория земель: земля сельскохозяйственного назначения, разрешенное использование: для дачного строительства с правом возведения жилого дома с правом регистрации проживания в нем, общая площадь 1 266 кв. м.
4.1.1. Вид:	01.07.2016
дата государственной регистрации:	50-50/023-50/999/001/2016-465/2
номер государственной регистрации:	с 21.01.2016 по 01.12.2027
срок, на который установлено ограничение (обременение) права:	Закрытое акционерное общество "Управляющая компания «РВМ Калинин», ИНН: 7722563196
вид, и площадь которого установлено ограничение (обременение) права:	Правом доверительного управления Закрытым паевым инвестиционным фондом недвижимости "Эксклюзивный фонд "Солда Подмосковья" зарегистрированы ФСФР России 18.10.2007г. за № 1028-04135580 от 18.10.2007г.
основание государственной регистрации:	Договор о передаче прав и обязанностей по договору доверительного управления паевым инвестиционным фондом от 07.04.2015 №066/1

5. Договоры участия в долевом строительстве отсутствуют
6. Превышения: отсутствуют
7. Заявленные в судебном порядке данные отсутствуют
8. Отметка о возбуждении в отношении зарегистрированного отношения зарегистрированного лица: отсутствуют
9. Отметка о наличии решения об административном наказании объекта недвижимости для государственных и муниципальных служб: отсутствуют

Выписка выдана: Махортык Эдуард

Сведения, содержащиеся в настоящем документе, являются актуальными (действительными) на дату получения запроса органов государственного кадастрового учета и регистрации прав. В соответствии со статьей 14 Федерального закона от 29.07.2007 № 122-ФЗ "О государственной регистрации прав на недвижимое имущество и сделок с ним" владельцы земельных участков, содержащихся в Едином государственном реестре недвижимости, несут ответственность за достоверность и законность сведений, предоставляемых государственным кадастровому учету и регистрации прав.

СВЕЩАЛИКСТ.1.КАЗЯДА  
 (подпись, наименование, наименование, дата, место)  
 (подпись, наименование, наименование, дата, место)

Получение выписки выдана от 13.02.2016 г. в соответствии с требованиями к документам, прилагаемым к заявлению о государственном кадастровом учете и регистрации прав, установленным в Едином государственном реестре недвижимости. Выписка выдана в соответствии с требованиями к документам, прилагаемым к заявлению о государственном кадастровом учете и регистрации прав, установленным в Едином государственном реестре недвижимости.

ФЕДЕРАЛЬНАЯ СЛУЖБА ГОСУДАРСТВЕННОЙ РЕГИСТРАЦИИ, КАДАСТРА И КАРТОГРАФИИ  
 УПРАВЛЕНИЕ ФЕДЕРАЛЬНОЙ СЛУЖБЫ ГОСУДАРСТВЕННОЙ РЕГИСТРАЦИИ, КАДАСТРА И КАРТОГРАФИИ ПО МОСКОВСКОЙ ОБЛАСТИ  
**ВЫПИСКА ИЗ ЕДИННОГО ГОСУДАРСТВЕННОГО РЕЕСТРА ПРАВ НА НЕДВИЖИМОЕ ИМУЩЕСТВО И СЛЕДОК С НИМ**

Дата 13.02.2016 № 50/0023/001/2016-458/2

На основании запроса от 11.02.2016 г., поступившего из Росреестра от 11.02.2016 г. сообщаем, что в Едином государственном реестре прав на недвижимое имущество и сделок с ним зарегистрировано:

1. Характеристика кадастрового объекта:	объекты недвижимости
Кадастровый номер объекта:	50/23/0050384/808
Целевое назначение объекта:	Земельный участок
Назначение объекта:	Земли сельскохозяйственного назначения, для дачного строительства с правом возведения жилого дома с правом регистрации проживания в нем
Площадь объекта:	1 303 кв. м
Инвентарный номер, литер, литера (литеры):	
Номера на поэтажном плане:	
Адрес (местоположение) объекта:	Московская область, Раменский район, сельское поселение Рыболовское
Состав:	
2. Правообладатель (правообладатели):	2.1. Владелец инвестиционных паев - Закрытый паевой инвестиционный фонд недвижимости "Триэтионин-Поземский" данные о которых устанавливаются на основании данных счетов владельцев инвестиционных паев в росреестре владельцев инвестиционных паев и счетов дела владельцев инвестиционных паев.
3. Вид, номер государственной регистрации права:	3.1. Общая долевая собственность, № 50-50-23/2014-267 от 25.11.2014
4. Ограничение (обременение) права:	Доверительное управление, Московская область, Раменский район, сельское поселение Рыболовское, кад № 50/23/0050384/808. Земельный участок, категория земель - земли сельскохозяйственного назначения, разрешенное использование: для дачного строительства с правом возведения жилого дома с правом регистрации проживания в нем, общая площадь 1 303 кв. м
4.1.1. Вид:	01.02.2016
Дата государственной регистрации:	
Номер государственной регистрации:	50-50/023-50/999/001/2016-458/2
Срок, на который установлено ограничение (обременение) права:	с 01.02.2016 по 01.12.2027
Вид, в пользу которого установлено ограничение (обременение) права:	Закрытое акционерное общество Управляющая компания «РВМ Капитал», ИНН: 7722563196
Полное наименование государственной регистрации:	Правила доверительного управления Закрытым паевым инвестиционным фондом недвижимости "Триэтионин-Поземский" от 18.10.2007г., за № 1028.94135580 от 18.10.2007г. Договор о передаче прав и обязанностей по договору доверительного управления паевым инвестиционным фондом от 07.04.2015 №66611

5. Доля(и) участия в долевой собственности:	отсутствуют
6. Правовращение:	отсутствуют
7. Заявленные в судебном порядке права требования:	данные отсутствуют
8. Отметка о возмещении отложенной зарегистрированного права:	данные отсутствуют
9. Отметка о наличии решения об изъятии объекта недвижимости из государственной собственности:	данные отсутствуют

Выписка выдана: Махортык Эдуард  
 Сведения, содержащиеся в настоящем документе, являются актуальными (действительными) на дату получения запроса органов, осуществляющим государственную регистрацию прав. В соответствии со статьей 7 Федерального закона от 29.07.2017 №122-ФЗ "О государственной регистрации прав на недвижимое имущество и сделок с ним" органы, осуществляющие государственную регистрацию прав на недвижимое имущество и сделок с ним, несут ответственность за достоверность сведений, содержащихся в Едином государственном реестре недвижимости, за исключением сведений, полученных из государственных информационных систем, и за достоверность сведений, полученных из государственных информационных систем, за исключением сведений, полученных из государственных информационных систем, за исключением сведений, полученных из государственных информационных систем.

СПЕЦИАЛИСТ С.Е.АВРАМОВА  
 (подпись) (подпись)  
 (подпись) (подпись)

Подписи, подписанные вышестоящим должностным лицом, являются действительными и равнозначными подписям, подписанным самим должностным лицом, если в документе, подписанном должностным лицом, не содержится иного указания. Подпись, подписанная должностным лицом, не является действительной, если в документе, подписанном должностным лицом, не содержится иного указания.



ФЕДЕРАЛЬНАЯ СЛУЖБА ГОСУДАРСТВЕННОЙ РЕГИСТРАЦИИ, КАДАСТРА И КАРТОГРАФИИ

УПРАВЛЕНИЕ ФЕДЕРАЛЬНОЙ СЛУЖБЫ ГОСУДАРСТВЕННОЙ РЕГИСТРАЦИИ, КАДАСТРА И КАРТОГРАФИИ ПО МОСКОВСКОЙ ОБЛАСТИ

**ВЫПИСКА ИЗ ЕДИННОГО ГОСУДАРСТВЕННОГО РЕЕСТРА ПРАВ НА НЕДВИЖИМОЕ ИМУЩЕСТВО И СДЕЛОК С НИМ**

Дата: 13.02.2016 № 50/0023/001/2016/707

На основании запроса от 11.02.2016 г., поступившего на рассмотрение 11.02.2016 г. сообщаем, что в Едином государственном реестре прав на недвижимое имущество и сделок с ним зарегистрировано:

1. Характеристики недвижимого объекта:	объекта недвижимости
Кадастровый номер объекта:	50-23-0050384-809
Линейное описание объекта:	Земельный участок
наименование объекта:	Земли сельскохозяйственного назначения, для дачного строительства с правом возведения жилого дома с правом регистрации проживания в нем
площадь объекта:	1 304 кв. м
инвентурный номер, литер, этажность (этаж):	
номер на поэтажном плане:	
адрес (местоположение) объекта:	Московская область, Раменский район, сельское поселение Раболовское
СОСТАВ:	
2. Правообладатель (правообладатели):	2.1. Владельцы инвестиционных паев - Закрытый паевой инвестиционный фонд нецелевой ГРАСЮНИОН-ПОДМОСКОВИИ" данные о которых устанавливаются на основании данных лотной отчетов владельцев инвестиционных паев в реестре владельцев инвестиционных паев и состоят доли владельцев инвестиционных паев.
3. Вид, номер государственной регистрации права:	3.1. Юридическая собственность, № 50-50-23/226/2014-263 от 25.11.2014
4. Ограничение (обременение) права:	4.1.1. Ипотечное право, Московская область, Раменский район, сельское поселение Раболовское, кадастровый № 50-23-0050384-809, Земельный участок, категория земель: Земли сельскохозяйственного назначения, разрешенное использование: для дачного строительства с правом возведения жилого дома с правом регистрации проживания в нем, общая площадь 1 304 кв. м
4.1.1.1. Вид:	Довольствие управление, Московская область, Раменский район, сельское поселение Раболовское, кадастровый № 50-23-0050384-809, Земельный участок, категория земель: Земли сельскохозяйственного назначения, разрешенное использование: для дачного строительства с правом возведения жилого дома с правом регистрации проживания в нем, общая площадь 1 304 кв. м
4.1.1.1.1. Вид:	Довольствие управление, Московская область, Раменский район, сельское поселение Раболовское, кадастровый № 50-23-0050384-809, Земельный участок, категория земель: Земли сельскохозяйственного назначения, разрешенное использование: для дачного строительства с правом возведения жилого дома с правом регистрации проживания в нем, общая площадь 1 304 кв. м
4.1.1.1.1.1. Вид:	Довольствие управление, Московская область, Раменский район, сельское поселение Раболовское, кадастровый № 50-23-0050384-809, Земельный участок, категория земель: Земли сельскохозяйственного назначения, разрешенное использование: для дачного строительства с правом возведения жилого дома с правом регистрации проживания в нем, общая площадь 1 304 кв. м

5. Другие участки в долевом долевом зарегистрировано:	отсутствуют
6. Правопритязания:	отсутствуют
7. Заявленные в судебном порядке права требования:	данные отсутствуют
8. Отметка о возбуждении в отношении зарегистрированного лица:	данные отсутствуют
9. Отметка о наличии решения об аресте имущества:	данные отсутствуют
10. Отметка о наличии решения об аресте имущества:	данные отсутствуют
11. Отметка о наличии решения об аресте имущества:	данные отсутствуют

Выписка выдана: Махортык Эдуард  
 Сведения, содержащиеся в настоящем документе, являются верными (действительными) на дату получения запроса органом, осуществляющим государственную регистрацию прав. В соответствии со статьей 7 Федерального закона от 29.07.2017 г. № 122-ФЗ "О государственной регистрации прав на недвижимое имущество и сделок с ним" информация, содержащаяся в настоящем документе, является достоверной и соответствует действительности. Информация, содержащаяся в настоящем документе, является достоверной и соответствует действительности.

СПЕЦИАЛИСТ 1 РАБОДА  
 (подпись) \_\_\_\_\_ (подпись) \_\_\_\_\_  
 (подпись) \_\_\_\_\_ (подпись) \_\_\_\_\_

Получены сведения на основании от 11.02.2016 г. для предоставления государственной услуги по предоставлению информации о государственной регистрации прав на недвижимое имущество и сделок с ним. Информация предоставлена в соответствии с требованиями Федерального закона от 29.07.2017 г. № 122-ФЗ "О государственной регистрации прав на недвижимое имущество и сделок с ним".





ФЕДЕРАЛЬНАЯ СЛУЖБА ГОСУДАРСТВЕННОЙ РЕГИСТРАЦИИ, КАДАСТРА И КАРТОГРАФИИ  
УПРАВЛЕНИЕ ФЕДЕРАЛЬНОЙ СЛУЖБЫ ГОСУДАРСТВЕННОЙ РЕГИСТРАЦИИ, КАДАСТРА И КАРТОГРАФИИ ПО МОСКОВСКОЙ ОБЛАСТИ  
**ВЫПИСКА ИЗ ЕДИННОГО ГОСУДАРСТВЕННОГО РЕЕСТРА ПРАВ НА НЕДВИЖИМОЕ ИМУЩЕСТВО И СДЕЛОК С НИМ**

Дата: 13.02.2016 № 50/023/001/2016-938

На основании запроса от 11.02.2016 г., поступившего на рассмотрение 11.02.2016 г. сообщаем, что в Едином государственном реестре прав на недвижимое имущество и сделок с ним зарегистрировано:

1. Характеристики недвижимого объекта:	объекта
Кадастровый номер объекта:	(или условный) 50:23:0050384:815
наименование объекта:	Земельный участок
наименование объекта:	Земли сельскохозяйственного назначения, для дачного строительства с правом возведения жилого дома с правом регистрации проживания в нем
площадь объекта:	1 000 кв. м
линейный размер, метраж:	
утилитарность (этаж):	
номера на поэтажном плане:	
адрес (местоположение) объекта:	Московская область, Раменский район, сельское поселение Раболовское
состав:	
2. Правообладатель (правообладатели):	2.1. Владелец инвестиционных прав - Закрытый паевой инвестиционный фонд недвижимости "ТриэтЮллон-Подмосковный" дачные и которых устанавливаются на основании данных лицевых счетов владельцев инвестиционных прав в реестре владельцев инвестиционных прав и счетов депо владельца инвестиционных прав.
3. Вид, номер и дата государственной регистрации прав:	3.1. Юрид. долины собственности, № 50-50-23/172/2014-178 от 02.09.2014
4. Ограничение (обременение) права:	
4.1.1. Вид:	Доверительное управление. Московская область, Раменский район, сельское поселение Раболовское, с/д. № 50:23:0050384:815. Земельный участок, категория земель: земли сельскохозяйственного назначения, разрешенное использование: для дачного строительства с правом возведения жилого дома с правом регистрации проживания в нем, общая площадь 1 000 кв. м
дата государственной регистрации:	04.02.2016
номер государственной регистрации:	50-50/023-50/999/001/2016-494/2
срок, на который установлено ограничение (обременение) права:	с 04.02.2016 по 01.12.2027
лицо, в пользу которого установлено ограничение (обременение) права:	Закрытое акционерное общество "Управляющая компания «РВМ Капитал», ИНН: 7722563196
основание государственной регистрации:	Правила доверительного управления Закрытым паевым инвестиционным фондом недвижимости "Закрытый паевой фонд "Солид Подмосковный" зарегистрированы ФСФР России 18.10.2007г. м. № 1028-04135580 от 18.10.2007г.
регистрация:	Договор о передаче прав и обязанностей по договору доверительного управления паевым инвестиционным фондом от 07.04.2015 №06/11

5. Договор участия в долевом (не зарегистрированно) строительстве:	
6. Привлечение в судебном порядке данных отсутствуют	отсутствуют
7. Заявления в судебном порядке данные отсутствуют	
8. Отметка о возмещении в данных отсутствуют	
9. Отметка о наличии решения об изъятии объекта недвижимости для государственных и муниципальных нужд:	

Выписка выдана: Махмутова Эльмира  
Сведения, содержащиеся в настоящем документе, являются актуальными (действительными) на дату получения запроса органом, осуществляющим государственную регистрацию прав в соответствии со статьей 7 Федерального закона от 29.07.2007 г. № 122-ФЗ "О государственной регистрации недвижимости" и в настоящее время не содержат сведений о наличии в настоящее время, сведений, которые влекут за собой изменение сведений, содержащихся в Едином государственном реестре недвижимости, предусмотренную законодательством Российской Федерации.



СПЕЦИАЛИСТ 1 РАБЛОД  
Иванов И.И.  
Исполнитель государственной регистрации прав

Получение выписки выдано по 1877 для предоставления информации в органы государственной власти, органы местного самоуправления и органы государственного управления в целях осуществления государственной регистрации прав в Едином государственном реестре недвижимости в соответствии со статьей 207.1 Федерального закона от 29.07.2007 г. № 122-ФЗ "О государственной регистрации недвижимости" (Федеральный закон от 29.07.2007 г. № 122-ФЗ "О государственной регистрации недвижимости" и в настоящее время не содержат сведений, которые влекут за собой изменение сведений, содержащихся в Едином государственном реестре недвижимости, предусмотренную законодательством Российской Федерации).

ФЕДЕРАЛЬНАЯ СЛУЖБА ГОСУДАРСТВЕННОЙ РЕГИСТРАЦИИ, КАДАСТРА И КАРТОГРАФИИ

УПРАВЛЕНИЕ ФЕДЕРАЛЬНОЙ СЛУЖБЫ ГОСУДАРСТВЕННОЙ РЕГИСТРАЦИИ, КАДАСТРА И КАРТОГРАФИИ ПО МОСКОВСКОЙ ОБЛАСТИ

**ВЫПИСКА ИЗ ЕДИННОГО ГОСУДАРСТВЕННОГО РЕЕСТРА ПРАВ НА НЕДВИЖИМОЕ ИМУЩЕСТВО И СДЕЛОК С НИМ**

Дата: 13.02.2016 № 50/023/001/2016-940

На основании запроса от 11.02.2016 г., поступившего на рассмотрение 11.02.2016 г. сообщаем, что в Едином государственном реестре прав на недвижимое имущество и сделок с ним зарегистрировано:

1. Характеристики объекта недвижимости:	объекта (или условный) № 50:23:0050384-817
Кадастровый номер объекта:	Земельный участок
наименование объекта:	Земли сельскохозяйственного назначения, для дачного строительства с правом возведения жилого дома с правами регистрации проживания в нем
наименование объекта:	
площадь объекта:	1 000 кв. м
инвентарный номер, инвер:	
этажность (этаж):	
номер на поэтажном плане:	
адрес (местоположение) объекта:	Московская область, Раменский район, сельское поселение Рыболовское
состав:	
2. Правообладатель (правообладатели):	2.1. Владелец инвестиционных паев - Закрытый паевой инвестиционный фонд «Инициатива» с/п/о «Тристан-Полонез» (ИНН: 50/023/0050384-817) с/п/о «Тристан-Полонез» в отношении данных паевых участников паевой инвестиционной пая в реестре Единого государственного реестра недвижимости инвестиционных паев и счетов депо паевладельца инвестиционных паев.
3. Вид, номер государственной регистрации права:	3.1. Общая долевая собственность, № 50-50-23/17/2014-062 от 28.08.2014
4. Ограничение (обременение) права:	
4.1.1. Вид:	Доверительное управление, Московская область, Раменский район, сельское поселение Рыболовское, кат. № 50:23:0050384-817, Земельный участок, категория земель: Земли сельскохозяйственного назначения, разрешенное использование: для дачного строительства с правом возведения жилого дома с правом регистрации проживания в нем, общая площадь 1 000 кв. м
дата государственной регистрации:	04.02.2016
номер государственной регистрации:	50-50/023-50/999/001/2016-4932
сроки, на который установлено ограничение (обременение) права:	с 04.02.2016 по 01.12.2027
лицо, в пользу которого установлено ограничение (обременение) права:	Закрытое акционерное общество «Управляющая компания «РВМ Капитал», ИНН: 7722563196
основание государственной регистрации:	Правила доверительного управления Закрытым паевым инвестиционным фондом ликвидности «Земельный фонд «Солид Подмосковный» зарегистрированы ФСФР России 18.10.2007г. № 102-8-94135580 от 18.10.2007г.
	Договор о передаче прав и обязанностей по договору доверительного управления паевых инвестиционных фондом от 07.04.2015 №066/11

5. Договоры участия в долевом строительстве:	не зарегистрировано
6. Правоприращающие:	отсутствуют
7. Заявления в судебном порядке:	данные отсутствуют
8. Отсутствия о рождении:	данные отсутствуют
9. Отсутствия о наличии решения об изъятии объекта недвижимости для государственных и муниципальных нужд:	данные отсутствуют

Выписка выдана: Махорных Эдуард

Сведения, содержащиеся в настоящем документе, являются актуальными (достоверными) на дату получения запроса органом, осуществляющим государственную регистрацию прав. В соответствии со статьей 7 Федерального закона от 11 июля 1997 г. № 122-ФЗ "О государственной регистрации прав на недвижимое имущество и сделок с ним" использование сведений, содержащихся в настоящей выписке, осуществляется под ответственностью получателя информации и законным интересам. Ответственность за достоверность сведений, содержащихся в настоящей выписке, несет орган, осуществляющий регистрацию прав.

СПЕЦИАЛИСТ 1 РАЗРЯДА

Махорных Эдуард

Инициалы, фамилия, отчество

Инициалы, фамилия, отчество

Эдуард Махорных, специалист 1 разряда, с/п/о «Тристан-Полонез» (ИНН: 50/023/0050384-817) с/п/о «Тристан-Полонез» в отношении данных паевых участников паевой инвестиционной пая в реестре Единого государственного реестра недвижимости инвестиционных паев и счетов депо паевладельца инвестиционных паев.







ФЕДЕРАЛЬНАЯ СЛУЖБА ГОСУДАРСТВЕННОЙ РЕГИСТРАЦИИ, КАДАСТРА И КАРТОГРАФИИ

УПРАВЛЕНИЕ ФЕДЕРАЛЬНОЙ СЛУЖБЫ ГОСУДАРСТВЕННОЙ РЕГИСТРАЦИИ, КАДАСТРА И КАРТОГРАФИИ ПО МОСКОВСКОЙ ОБЛАСТИ

ВЫПИСКА ИЗ ЕДИННОГО ГОСУДАРСТВЕННОГО РЕЕСТРА ПРАВ НА НЕДВИЖИМОЕ ИМУЩЕСТВО И СЛЕДОК С НИМ

Дата: 13.02.2016 № 50:023/001/2016-925

На основании запроса от 11.02.2016 г., поступившего на рассмотрение 11.02.2016 г. сообщаем, что в Едином государственном реестре прав на недвижимое имущество и сделок с ним зарегистрировано:

5. Договоры участия в долевом строительстве	не зарегистрировано
6. Правоприращающие права требования:	отсутствуют
7. Заявления в судебном порядке о признании права требования:	данные отсутствуют
8. Отметка о возбуждении исполнительного производства по отношению зарегистрированного лица:	данные отсутствуют
9. Отметка о наличии решения об изъятии объекта недвижимости для государственных нужд:	данные отсутствуют

Выписка выдана: Михайлова Эльмира

Сведения, содержащиеся в настоящем документе, являются актуальными (действительными) на дату получения запроса органом, осуществляющим государственную регистрацию прав. В соответствии со статьей 7 Федерального закона от 13.07.2007 № 122-ФЗ "О государственной регистрации прав на недвижимое имущество и сделок с ним" использование сведений, содержащихся в настоящей выписке, в любой форме, которые влекут ущерб правам и законным интересам лиц, указанных в выписке, влечет ответственность, предусмотренную законодательством Российской Федерации.

СЕРГЕЙ АЛЕКСАНДРОВИЧ ПАРЫЖЕВ  
директор, уполномоченный заместителем генерального директора

ЭЛЬМИРА МИХАЙЛОВНА  
Михайлова Эльмира

Получено отметки о приеме от 11.02.2016 г. для исполнения государственной регистрации в Едином государственном реестре прав на недвижимое имущество и сделок с ним. Сведения о государственной регистрации прав на недвижимое имущество и сделок с ним, содержащиеся в настоящей выписке, являются актуальными (действительными) на дату получения запроса.

1. Характеристики объекта недвижимости:	объекта недвижимости: 50:23-0050384-819
Кадастровый номер объекта:	Земельный участок
Линейные координаты объекта:	Земли сельскохозяйственного назначения, для дачного строительства с правом возведения жилого дома с правами регистрации проживания в нем
Назначение объекта:	
Площадь объекта:	1 000 кв. м
Инвентарный номер объекта:	
Угловая (этаж):	
Номера на поэтажном плане:	
Адрес (местоположение) объекта:	Московская область, Раменский район, сельское поселение Рыболовское
Состав:	
2. Правообладатель (правообладатели):	2.1. Владелец инвестиционных паев - Закрытый паевой инвестиционный фонд "Недвижимость Ракетно-Юпитера-Паладиум" в лице о владельцах инвестиционных паев в инвестиционных паевых счетах владельцев инвестиционных паев в реестре владельцев инвестиционных паев и счетов детей владельцев инвестиционных паев.
3. Вид, номер государственной регистрации права:	3.1. Общая долевая собственность, № 50-50-23/175/2014-080 от 28.08.2014
4. Орган/лицо (обременение):	
4.1.1. Вид:	Доверительное управление, Московская область, Раменский район, сельское поселение Рыболовское, лд. № 50:23-0050384-819, Земельный участок, категория земель: земли сельскохозяйственного назначения, разрешенное использование: для дачного строительства с правом возведения жилого дома с правами регистрации проживания в нем, общая площадь 1 000 кв. м
Дата государственной регистрации:	04.02.2016
Номер государственной регистрации:	50-50/023-50/999/001/2016-4892
Срок, на который установлено ограничение (обременение) права:	с 04.02.2016 по 01.12.2027
Лицо, в пользу которого установлено ограничение (обременение) права:	Закрытое акционерное общество "Управляющая компания «РВМ Capital», ИНН: 772563196
Основание государственной регистрации:	Правила доверительного управления Закрытым паевым инвестиционным фондом "Недвижимость Ракетно-Юпитера-Паладиум" зарегистрированы ФССФ России от 18.10.2007 г. № 1028-94/135580 от 18.10.2007; Договор о передаче прав и обязанностей по договору доверительного управления паевым инвестиционным фондом от 07.04.2015 №06/11













ФЕДЕРАЛЬНАЯ СЛУЖБА ГОСУДАРСТВЕННОЙ РЕГИСТРАЦИИ, КАДАСТРА И КАРТОГРАФИИ  
 УПРАВЛЕНИЕ ФЕДЕРАЛЬНОЙ СЛУЖБЫ ГОСУДАРСТВЕННОЙ РЕГИСТРАЦИИ, КАДАСТРА И КАРТОГРАФИИ ПО МОСКОВСКОЙ ОБЛАСТИ  
**ВЫПИСКА ИЗ ЕДИННОГО ГОСУДАРСТВЕННОГО РЕЕСТРА ПРАВ НА НЕДВИЖИМОЕ ИМУЩЕСТВО И СДЕЛОК С НИМ**

Дата 13.02.2016 № 50/023/001/2016-095  
 На основании запроса от 11.02.2016 г. поступившего на рассмотрение 11.02.2016 г. сообщения, что в Едином государственном реестре прав на недвижимое имущество и сделок с ним зарегистрированы:

1. Характеристики объекта недвижимости:	Калистровый (или условный) номер объекта: 50-23-005/0384-826
наименование объекта:	Земельный участок
назначение объекта:	Земли сельскохозяйственного назначения, для дачного строительства с правом возведения жилого дома с правами регистрации проживания в нем
площадь объекта:	1 000 кв. м
инвентарный номер, литер:	
тяжесть (этаж):	
номера на поэтажном плане:	
шарс (местоположение) объекта:	Московская область, Раменский район, сельское поселение Рыболовское
состав:	
2. Правообладатель (правообладатели):	2.1. [Владельцы инвестиционных паев - Закрытый паевой инвестиционный фонд недвижимости "ТриестЮнион-Пользователь" данные о которых устанавливаются на основании данных личных счетов владельцев инвестиционных паев в реестре владельцев инвестиционных паев и счетов депо владельцев инвестиционных паев.
3. Выд., номер государственной регистрации прав:	3.1. [Общая долевая собственность, № 50-50-23/175/2014-076 от 02.09.2014
4. Ограничение (ограничения) прав:	
4.1.1. Вид:	Доверительное управление
дата государственной регистрации:	04.02.2016
номер государственной регистрации:	50-50/023-50/999/001/2016-577/2
срок, на который установлено ограничение (ограничения) прав:	с 04.02.2016 по 01.12.2027
лицо, в пользу которого установлено ограничение (ограничения) прав:	Закрытое акционерное общество "Управляющая компания «РВМ Капитал», ИНН: 7722563196
основание государственной регистрации:	Правила доверительного управления Закрытым паевым инвестиционным фондом недвижимости "Закрытый паевой инвестиционный фонд недвижимости "ТриестЮнион-Пользователь" дирекция: Москва, ФСО-ФР от 18.10.2009г. № 1023/04135580 от 18.10.2009г. Договор о передаче прав и обязанностей по договору доверительного управления паевым инвестиционным фондом от 07.04.2015 №106/11
5. Договоры участия в долевом строительстве:	не зарегистрировано
6. Правонаризации:	отсутствуют
7. Заволенные в судебном порядке права требования:	данние отсутствуют

8. Отметка о наличии ограничений в отношении зарегистрированного права:	данние отсутствуют
9. Отметка о наличии решения обременения доли государственная и муниципальная:	данние отсутствуют

Выписка выдана: Малютых Эльза  
 Сведения, содержащиеся в настоящем документе, являются актуальными (действительными) на дату получения запроса органом, осуществляющим государственную регистрацию прав. В соответствии со статьей 7 Федерального закона от 21.06.1997 г. №122-ФЗ "О государственной регистрации прав на недвижимое имущество и сделок с ним" использование сведений, содержащихся в настоящей выписке, осуществляется в форме, которая не наносит ущерб правам и законным интересам граждан, организаций, органов государственной власти, предусмотренную законодательством Российской Федерации.  
 СВЕДЕНИЯ НЕ ПЕРИОДИЧЕСКИ ОБНОВЛЯЮТСЯ  
 Малютых Эльза  
 Руководитель государственного реестра прав

Внесение сведений в Единый государственный реестр недвижимости осуществляется на основании сведений, полученных от правообладателей и иных лиц, имеющих право на предоставление сведений в Единый государственный реестр недвижимости. Внесение сведений в Единый государственный реестр недвижимости осуществляется на основании сведений, полученных от правообладателей и иных лиц, имеющих право на предоставление сведений в Единый государственный реестр недвижимости.

ФЕДЕРАЛЬНАЯ СЛУЖБА ГОСУДАРСТВЕННОЙ РЕГИСТРАЦИИ, КАДАСТРА И КАРТОГРАФИИ  
 УПРАВЛЕНИЕ ФЕДЕРАЛЬНОЙ СЛУЖБЫ ГОСУДАРСТВЕННОЙ РЕГИСТРАЦИИ, КАДАСТРА И КАРТОГРАФИИ ПО МОСКОВСКОЙ ОБЛАСТИ  
**ВЫПИСКА ИЗ ЕДИННОГО ГОСУДАРСТВЕННОГО РЕЕСТРА ПРАВ НА НЕДВИЖИМОЕ ИМУЩЕСТВО И СДЕЛОК С НИМ**

Дата 13.02.2016 № 50/023/001/2016-8/8  
 На основании запроса от 11.02.2016 г., поступившего на рассмотрение 11.02.2016 г. сообщаем, что в Едином государственном реестре прав на недвижимое имущество и сделок с ним зарегистрировано:

1. Характеристика недвижимости:	объект недвижимости
Кадастровый (или условный) номер объекта:	50:23:0050384:827
Наименование объекта:	Земельный участок
Назначение объекта:	Земли сельскохозяйственного назначения, для дачного строительства с правом возведения жилого дома с правом регистрации проживания в нем
Площадь объекта:	1 000 кв. м
Инвентарный номер, литер, этажность (этаж):	
Номера на поэтажном плане:	
Адрес (местоположение) объекта:	Московская область, Раменский район, сельское поселение Рабочеедвор
Состав:	
2. Правообладатель (правообладатели):	2.1. Владельцы инвестиционных паев - Закрытый паевой инвестиционный фонд недвижимости "ТрастЮнион-Подмосковье" дачные участки устанавливаются на основании данных лицевых счетов владельцев инвестиционных паев в реестре владельцев инвестиционных паев и счетов депо владельцев инвестиционных паев.
3. Вид, номер и дата государственной регистрации права:	3.1. Общая долевая собственность, № 50-50-23/175/2014-075 от 02.09.2014
4. Ограничение (обременение) права:	4.1.1. Вид: Доверительное управление. Московская область, Раменский район, сельское поселение Рабочеедвор, ед. № 50:23:0050384:827. Земельный участок, категория земель: земли сельскохозяйственного назначения, разрешенное использование: для дачного строительства с правом возведения жилого дома с правом регистрации проживания в нем, общая площадь 1 000 кв. м. Дата государственной регистрации: 04.02.2016. Номер государственной регистрации: 50-50/023-50/999/001/2016-57072. Срок, на который установлено ограничение (обременение) права: с 04.02.2016 по 01.12.2027. Вид, в пользу которого установлено ограничение (обременение) права: Закрытое акционерное общество "Управляющая компания «РВМ Капитал», ИНН: 7722563196. Основание государственной регистрации: Правила доверительного управления Закрытым паевым инвестиционным фондом недвижимости "Земельный фонд "Социал Подмосковья" зарегистрированы ФСФР России 18.10.2007г. № 1028-94135580 от 18.10.2007г. Договор о передаче прав и обязанностей по договору доверительного управления паевым инвестиционным фондом от 07.04.2015 №06/11

5. Договоры участия в долевой собственности:	не зарегистрировано
6. Привопритязания:	отсутствуют
7. Заявленные в судебном порядке права требования:	данные отсутствуют
8. Отметка о возражении относительно зарегистрированного права:	возражений и данных отсутствуют
9. Отметка о наличии решения обременения объекта недвижимости для государственных и муниципальных нужд:	данное отсутствует

Выписка выдана: Махортыл Эдуард  
 Сведения, содержащиеся в настоящем документе, являются актуальными (действительными) на дату получения запроса органом, осуществляющим государственную регистрацию недвижимости. В соответствии со статьей 7 Федерального закона от 29.09.2002 № 122-ФЗ "О государственной регистрации прав на недвижимое имущество и сделок с ним" используются сведения, содержащиеся в настоящем документе, в том числе, которые носят характер права и являются действительными на дату выдачи. Ответственность за предоставление информации законодательством Российской Федерации возлагается на заявителя.

СПЕЦИАЛИСТ ЦЕАРБ/БА  
 Махортыл Эдуард  
 Подпись:  Махортыл Э. С.  
 Должность: Специалист государственной регистрации прав

Печатное наименование: Федеральная служба государственной регистрации, кадастра и картографии (ФСР) для обеспечения государственного управления в сфере государственной регистрации недвижимости Московской области в рамках осуществления государственных функций, возложенных на органы, осуществляющие государственную регистрацию недвижимости, в соответствии с Федеральным законом от 29.09.2002 № 122-ФЗ "О государственной регистрации недвижимости".



ФЕДЕРАЛЬНАЯ СЛУЖБА ГОСУДАРСТВЕННОЙ РЕГИСТРАЦИИ, КАДАСТРА И КАРТОГРАФИИ  
 УПРАВЛЕНИЕ ФЕДЕРАЛЬНОЙ СЛУЖБЫ ГОСУДАРСТВЕННОЙ РЕГИСТРАЦИИ, КАДАСТРА И КАРТОГРАФИИ ПО МОСКОВСКОЙ ОБЛАСТИ  
**ВЫПИСКА ИЗ ЕДИННОГО ГОСУДАРСТВЕННОГО РЕЕСТРА ПРАВ НА НЕДВИЖИМОЕ ИМУЩЕСТВО И СДЕЛОК С НИМ**

Дата 12.03.2016 № 50/003/001/2016-1422  
 На основании запроса от 10.03.2016 г., поступившего на рассмотрение 10.03.2016 г. сообщаем, что в Едином государственном реестре прав на недвижимое имущество и сделок с ним зарегистрировано:

1. Характеристики объекта недвижимости: Кadaстровый номер объекта: наименование объекта: назначение объекта: площадь объекта: инвентарный номер, литер: этажность (этажи): номер на поэтажном плане: адрес (местоположение) объекта: состав:	50:23:0050384-828 Земельный участок Земли сельскохозяйственного назначения, для дачного строительства с правом возведения жилого дома с правами регистрации проживания в нем 875 кв. м инвентарный номер, литер: этажность (этажи): номер на поэтажном плане: адрес (местоположение) объекта: состав:
2. Правообладатель (правообладатели):	2.1. Владельцы инвестиционных паев - Закрытый паевой инвестиционный фонд недвижимости "ТриэтЮнион-Падмосковский" данные о которых устанавливаются на основании данных лицевых счетов владельцев инвестиционных паев в реестре владельцев инвестиционных паев и счетов дачно-инвестиционных паев.
3. Вид, номер и дата государственной регистрации права: 4.1.1. Вид:	3.1. Юрлица, долявая собственность, № 50-50-23/175/2014-074 от 02.09.2014 4.1.1. Вид: Доверительное управление, Московская область, Раменский район, сельское поселение Рыболовское, хд. № 50:23:0050384-828, Земельный участок, категория земель: земли сельскохозяйственного назначения, разрешенное использование: для дачного строительства с правом возведения жилого дома с правами регистрации проживания в нем, общая площадь 875 кв. м
4. Ограничение (обременение) права:	50-50/001-50/999/001/2016-984/2 с 25.02.2016 по 01.12.2027 Установлено ограничение (обременение) права: Закрытое акционерное общество "Управляющая компания «РВН Капитал», ИНН: 7722563196 Правила доверительного управления Закрытым паевым инвестиционным фондом недвижимости "Земельный фонд "Сопад Подмосковский" зарегистрированы ФССИР России 18.10.2007г. за № 1028-94135580 от 18.10.2007г. Договор о передаче прав и обязанностей по договору доверительного управления паевым инвестиционным фондом от 07.04.2015 №06011

5. Договоры участия в долевом строительстве:	не зарегистрировано
6. Правоприращающие документы:	отсутствуют
7. Заявления в суд об оспаривании прав:	данные отсутствуют
8. Отметка о возбуждении исполнительного производства:	данные отсутствуют
9. Отметка о наличии решения об изъятии объекта недвижимости для государственных и муниципальных нужд:	данные отсутствуют

Выписка выдана: **Максимила Эдуарда Ишанович**  
 Сведения, содержащиеся в настоящем документе, являются актуальными (добровольными) на дату получения запроса органом, осуществляющим государственную регистрацию прав. В соответствии со статьей 7 Федерального закона от 21 июля 1997 г. №122-ФЗ "О государственной регистрации прав на недвижимое имущество и сделок с ним" использование сведений, содержащихся в настоящей выписке, для целей, не указанных в форме, которые влекут ущерб правам и законным интересам зарегистрированных лиц, влечет ответственность, предусмотренную законодательством Российской Федерации.  
**СВЕЩАНИСТ Л. РАЗВЛА**  
 Руководитель государственного реестра прав

Настоящее заявление является 1:1:01 для использования в соответствии с 13.03.2016г. в связи с тем, что информация, содержащаяся в выписке, является актуальной на дату ее выдачи. Информация, содержащаяся в выписке, является актуальной на дату ее выдачи. Информация, содержащаяся в выписке, является актуальной на дату ее выдачи.



ФЕДЕРАЛЬНАЯ СЛУЖБА ГОСУДАРСТВЕННОЙ РЕГИСТРАЦИИ, КАДАСТРА И КАРТОГРАФИИ  
 УПРАВЛЕНИЕ ФЕДЕРАЛЬНОЙ СЛУЖБЫ ГОСУДАРСТВЕННОЙ РЕГИСТРАЦИИ, КАДАСТРА И КАРТОГРАФИИ ПО МОСКОВСКОЙ ОБЛАСТИ  
**ВЫПИСКА ИЗ ЕДИННОГО ГОСУДАРСТВЕННОГО РЕЕСТРА ПРАВ НА НЕДВИЖИМОЕ ИМУЩЕСТВО И СДЕЛОК С НИМ**

Дата 12.03.2016 № 50/023/001/2016-1430

На основании запроса от 10.03.2016 г., поступившего на рассмотрение 10.03.2016 г. сообщается, что в Едином государственном реестре прав на недвижимое имущество и сделок с ним зарегистрированы:

5. Договоры участия в долевом (не зарегистрировано) строительстве:	отсутствуют
6. Приволекарizations:	отсутствуют
7. Заявленные в судебном порядке данные отсутствуют права требования:	отсутствуют
8. Отсутствует о возмещении в данных отсутствуют отношении зарегистрированного права:	отсутствуют
9. Отсутствует о наличии решения об изъятии объекта недвижимости для государственных нужд:	отсутствуют

Выписка выдана: Малютых Эдуард Иванович

Сведения, содержащиеся в настоящем документе, являются актуальными (действительными) на дату получения запроса органом, осуществляющим государственную регистрацию. В соответствии со статьей 7 Федерального закона от 19.07.2002 № 27-ФЗ "О государственной регистрации прав на недвижимое имущество и сделок с ним", использование сведений, содержащихся в настоящей выписке, не освобождает от ответственности за нарушение прав и законных интересов третьих лиц, которое может наступить в результате предоставления информации, содержащейся в выписке, в нарушение требований законодательства Российской Федерации.

СПЕЦИАЛИСТ 1 КАДРА  
 Малютых Эдуард Иванович  
 Специалист государственного кадастра недвижимости  


Получение выписки из Единого государственного реестра прав на недвижимое имущество и сделок с ним осуществляется бесплатно в соответствии с Федеральным законом от 19.07.2002 № 27-ФЗ "О государственной регистрации прав на недвижимое имущество и сделок с ним", а также постановлением Правительства Российской Федерации от 15.05.2005 № 275 "Об утверждении Правил предоставления государственной услуги по предоставлению информации из Единого государственного реестра прав на недвижимое имущество и сделок с ним".

1. Характеристики недвижимости:	область
Кадастровый (или условный) номер объекта:	50:23:0050384:830
наименование объекта:	Земельный участок
наименование объекта:	Земли сельскохозяйственного назначения, для дачного строительства с правом возведения жилого дома с правом регистрации проживания в нем
площадь объекта:	875 кв. м
инвентарный номер, литер:	
этажность (этаж):	
номера по поэтажному плану:	
адрес (местоположение) объекта:	Московская область, Раменский район, сельское поселение Рыболовское
СОСЛОВИЕ:	
2. Правообладатель (правообладатели):	2.1. (Владельцы инвестиционных паев - Закрытый паевой инвестиционный фонд "Земельный фонд "ТристанЮнион". Подписи/подпись данные о которых устанавливаются по основанию данных публичного счета владельца инвестиционных паев в реестре владельцев инвестиционных паев и счетов депо владельцев инвестиционных паев.
3. Вид, номер и дата государственной регистрации права:	3.1. Общая долевая собственность, № 50-50-23/175/2014-072 от 02.09.2014
4. Организация (обременение):	
4.1.1. Вид:	Доверительное управление, Московская область, Раменский район, сельское поселение Рыболовское, кад. № 50:23:0050384:830, Земельный участок, категория земель: земля сельскохозяйственного назначения, разрешенное использование: для дачного строительства с правом возведения жилого дома с правом регистрации проживания в нем, общая площадь 875 кв. м
дата государственной регистрации:	24.02.2016
номер государственной регистрации:	50-50/023-50-999/001/2016-988/2
срок, на который установлено ограничение (обременение) права:	с 24.02.2016 по 01.12.2027
лицо, в пользу которого установлено ограничение (обременение) права:	Закрытое акционерное общество "Управляющая компания «РВМ Капитал», ИНН: 7723-643196
основание государственной регистрации:	Правила доверительного управления Закрытым паевым инвестиционным фондом "Земельный фонд "ТристанЮнион", зарегистрированном в Едином государственном реестре прав на недвижимое имущество и сделок с ним, № 50:23:0050384:830 от 18.10.2007; № 1028-8413580 от 18.10.2007; Договор о передаче прав и обязанностей по договору доверительного управления паевым инвестиционным фондом от 07.04.2015 №66/11







ФЕДЕРАЛЬНАЯ СЛУЖБА ГОСУДАРСТВЕННОЙ РЕГИСТРАЦИИ, КАДАСТРА И КАРТОГРАФИИ  
 УПРАВЛЕНИЕ ФЕДЕРАЛЬНОЙ СЛУЖБЫ ГОСУДАРСТВЕННОЙ РЕГИСТРАЦИИ, КАДАСТРА И КАРТОГРАФИИ ПО МОСКОВСКОЙ ОБЛАСТИ  
**ВЫПИСКА ИЗ ЕДИННОГО ГОСУДАРСТВЕННОГО РЕЕСТРА ПРАВ НА НЕДВИЖИМОЕ ИМУЩЕСТВО И СДЕЛОК С НИМ**

Дата 17.03.2016 № 50/023/001/2016-1455  
 На основании запроса от 10.03.2016 г., поступившего на рассмотрение 10.03.2016 г. сообщаем, что в Едином государственном реестре прав на недвижимое имущество и сделок с ним зарегистрировано:

1. Характеристики недвижимости:	объекта недвижимости:
Кадастровый номер объекта:	50:23:0050384-833
наименование объекта:	Земельный участок
назначение объекта:	Земли сельскохозяйственного назначения, для дачного строительства с правом проживания в нем
площадь объекта:	875 кв. м
инвентарный номер, литер:	
этажность (этаж):	
номер на поэтажном плане:	
мерс (местоположение) объекта:	Московская область, Раменский район, сельское поселение Рыболовское
состав:	
2. Правобалансчик (правообладатель):	2.1. Владелец инвестиционных паев - Закрытый паевой инвестиционный фонд "Недвижимость ТрестЮнион-Подмосковье" лицами о которых устанавливаются на основании данных лицевых счетов владельцев инвестиционных паев в реестре владельцев инвестиционных паев и счетов депо владельцев инвестиционных паев.
3. Вид, номер государственной регистрации права:	3.1. Общая долевая собственность, № 50-50-23/175/2014-068 от 02.09.2014
4. Ограничение (обременение) права:	4.1.1. Вид: Доверительное управление, Московская область, Раменский район, сельское поселение Рыболовское, кд. № 50:23:0050384-833, Земельный участок, категория земель: земли сельскохозяйственного назначения, разрешенное использование: для дачного строительства с правом проживания в нем; общая площадь 875 кв. м 25.02.2016
дата государственной регистрации:	50-50/023-50/999/001/2016-995/2
номер государственной регистрации:	с 25.02.2016 до 01.12.2027
срок, на который установлено ограничение (обременение) права:	Закрытое паевое общество "Управляющая компания «РВМ Капитал», ИНН: 772563196
лицо, в пользу которого установлено ограничение (обременение) права:	Правила доверительного управления Закрытым паевым инвестиционным фондом "Недвижимость Земельный фонд "Солид Подмосковье" зарегистрирован ФССФ России № 10.2007 г. № 102184135580 от 10.2007
основание государственной регистрации:	Договор о передаче прав и обязанностей по договору доверительного управления паевым инвестиционным фондом от 07.04.2015 №166/11

5. Договоры участия в долевом строительстве:	отсутствуют
6. Планировки:	отсутствуют
7. Заявления в судебном порядке отсутствуют права требования:	отсутствуют
8. Отсутствуют ли в отношении зарегистрированного лица:	отсутствуют
9. Отсутствуют ли в отношении решения об изъятии участка недвижимости для государственных или муниципальных нужд:	отсутствуют

Выписка выдана: Мухоморых Эдуард Иванович  
 Сведения, содержащиеся в настоящем документе, являются актуальными (действительными) на дату получения запроса органом, осуществляющим государственную регистрацию прав. В соответствии со статьей 7 Федерального закона от 10 июля 1997 г. № 122-ФЗ "О государственной регистрации прав на недвижимое имущество и сделок с ним" использование сведений, содержащихся в настоящей выписке, в иных формах, которые влекут за собой ущерб правам и законным интересам зарегистрированных лиц, не допускается. Предусмотренную законодательством Российской Федерации ответственность за нарушение правил использования сведений, содержащихся в настоящей выписке, несет ответственность лицо, осуществляющее использование сведений.

СПЕЦИАЛИСТ 1 РАБОТА  
 Мухоморых Эдуард Иванович  
 (подпись)  
 (подпись)  
 (подпись)

Исполнение выписки завершено 17.03.2016. За все сведения ответственность несет специалист, выдавший выписку. Заполнение выписки, предоставление информации осуществляется в соответствии с требованиями Федерального закона от 27.07.2007 № 201-ФЗ "Об информации, общественно значимой о государственной регистрации недвижимости".



ФЕДЕРАЛЬНАЯ СЛУЖБА ГОСУДАРСТВЕННОЙ РЕГИСТРАЦИИ, КАДАСТРА И КАРТОГРАФИИ

УПРАВЛЕНИЕ ФЕДЕРАЛЬНОЙ СЛУЖБЫ ГОСУДАРСТВЕННОЙ РЕГИСТРАЦИИ, КАДАСТРА И КАРТОГРАФИИ ПО МОСКОВСКОЙ ОБЛАСТИ

ВЫПИСКА ИЗ ЕДИННОГО ГОСУДАРСТВЕННОГО РЕЕСТРА ПРАВ НА НЕДВИЖИМОЕ ИМУЩЕСТВО И СЛЕДОК С НИМ

Дата 12.03.2016 № 50/0023/001/2016-1288

На основании запроса от 10.03.2016 г., поступившего на рассмотрение 10.03.2016 г. сообщаем, что в Едином государственном реестре права на недвижимое имущество и сделок с ним зарегистрировано:

1. Характеристики недвижимности:	объекта
Кадастровый номер объекта:	50:23-0050384-834
наименование объекта:	Земельный участок
назначение объекта:	Земли сельскохозяйственного назначения, для дачного строительства с правом возведения жилого дома с правом регистрации проживания в нем
площадь объекта:	1 000 кв. м
инвентарный номер, литер:	
этажность (этаж):	
номер на поэтажном плане:	
адрес (местоположение) объекта:	Московская область, Раменский район, сельское поселение Рыболовское
состав:	
2. Правообладатель (правообладатели):	2.1. Владальца инвестиционных паев – Закрытый паевой инвестиционный фонд «Недвижимость в Раменском-Подмосковье» с открытым доступом к информации о состоянии дел и счетов владельцев инвестиционных паев в реестре владельцев инвестиционных паев и счетов депо владельцев инвестиционных паев.
3. Вид, номер государственной регистрации права:	3.1. Юридическая сделка: приобретение, № 50-50-0023/2014-076 от 24.11.2014
4. Ограничение (обременение) права:	4.1.1. Вид: Договорное управление, Московская область, Раменский район, сельское поселение Рыболовское, кадастровый номер участка, категория земель: земли сельскохозяйственного назначения, разрешенное использование: для дачного строительства с правом возведения жилого дома с правом регистрации проживания в нем, общая площадь 1 000 кв. м
дата государственной регистрации:	24.02.2016
номер государственной регистрации:	50-50/0023-50/999/001/2016-7672
срок, на который установлено ограничение (обременение) права:	с 24.02.2016 до 01.12.2027
лицо, в пользу которого установлено ограничение (обременение) права:	Закрытое акционерное общество «Управляющая компания «РВМ Капитал», ИНН: 7722563196
основание государственной регистрации:	Правила доверительного управления Закрытым паевым инвестиционным фондом «Недвижимость в Раменском-Подмосковье» зарегистрированы в Едином государственном реестре недвижимости (ФСО) России № 18.10.2007, ш № 1028-94135580 от 18.10.2007;
	Договор о передаче прав и обязанностей по договору доверительного управления паевым инвестиционным фондом от 07.04.2015 №66/1

5. Договоры участия в долевом (не зарегистрировано строительство):	не зарегистрировано
6. Правопритязания:	отсутствуют
7. Заявленные в судебном порядке требования о передаче имущества:	данные отсутствуют
8. Отметка о возложении в данных отсутствуют отношений зарегистрированного права:	данные отсутствуют
9. Отметка о наличии решения об изъятии объекта недвижимости для государственных и муниципальных нужд:	данные отсутствуют

Выписка выдана: Микхотых Эдуард Иванович

Сведения, содержащиеся в настоящем документе, являются актуальными (действительными) на дату получения запроса органом, осуществляющим государственную регистрацию прав. В соответствии со статьей 7 Федерального закона от 21 июля 1997 г. №122-ФЗ "О государственной регистрации прав на недвижимое имущество и сделок с ним", используемые сведения, содержащиеся в настоящей выписке, являются актуальными в форме, которые имеют ущерб правам и законным интересам физических и юридических лиц, влечет ответственность, предусмотренную законодательством Российской Федерации.

СПЕЦИАЛИСТ 1 РАБОТА  
 [Подпись] [Печать]

Настоящее сообщение выдано 12.03.2016 г. на основании запроса, поступившего на рассмотрение 10.03.2016 г. Уведомление направлено в Единый государственный реестр недвижимости (ФСО) России.

ФЕДЕРАЛЬНАЯ СЛУЖБА ГОСУДАРСТВЕННОЙ РЕГИСТРАЦИИ, КАДАСТРА И КАРТОГРАФИИ

УПРАВЛЕНИЕ ФЕДЕРАЛЬНОЙ СЛУЖБЫ ГОСУДАРСТВЕННОЙ РЕГИСТРАЦИИ, КАДАСТРА И КАРТОГРАФИИ ПО МОСКОВСКОЙ ОБЛАСТИ

ВЫПИСКА ИЗ ЕДИННОГО ГОСУДАРСТВЕННОГО РЕЕСТРА ПРАВ НА НЕДВИЖИМОЕ ИМУЩЕСТВО И СДЕЛОК С НИМ

№ 50/023/001/2016-1033

Дата 13.02.2016

На основании запроса от 11.02.2016 г., поступившего на рассмотрение 11.02.2016 г. сообщаем, что в Едином государственном реестре прав на недвижимое имущество и сделок с ним зарегистрированы:

5. Договоры участия в долевом строительстве	не зарегистрированы
6. Правовые акты	отсутствуют
7. Заявления в суд об истребовании прав	данные отсутствуют
8. Отметка о доведении до сведения зарегистрированного лица	данные отсутствуют
9. Отметка о наличии решения об истребовании прав	данные отсутствуют

Выписка выдана: Максимых Эдуард

Сведения, содержащиеся в настоящем документе, являются актуальными (действительными) на дату получения запроса органом, осуществляющим государственную регистрацию прав. В соответствии со статьей 7 Федерального закона от 13.07.1997 г. № 122-ФЗ "О государственной регистрации прав на недвижимое имущество и сделок с ним" использование сведений, содержащихся в настоящей выписке, с целью получения информации, которая не предусмотрена законодательством Российской Федерации, влечет ответственность.



СПЕЦИАЛИСТ 1 РАЙОНА  
Максимых Э.А. 13.02.2016

Внесение изменений в Единый государственный реестр прав на недвижимое имущество и сделок с ним осуществляется в соответствии с требованиями Федерального закона от 13.07.1997 г. № 122-ФЗ "О государственной регистрации прав на недвижимое имущество и сделок с ним" и Положения о государственной регистрации прав на недвижимое имущество и сделок с ним, утвержденного постановлением Правительства Российской Федерации от 21.06.2003 г. № 307.

1. Характеристики объекта недвижимости:	объекта недвижимости:
Кадастровый номер объекта:	50-23-0050384-835
наименование объекта:	Земельный участок
назначение объекта:	Земли сельскохозяйственного назначения, для дачного строительства с правом возведения жилого дома с правом регистрации проживания в нем
площадь объекта:	1 000 кв. м
инвентарный номер, интервалности (этаж):	
номер на поэтажном плане:	
адрес (местоположение) объекта:	Московская область, Раменский район, сельское поселение Рыболовское
состав:	
2. Правообладатель (правообладатели):	2.1. Владелец инвестиционных паев - Закрытый паевой инвестиционный фонд "История Пустыньки-Подмосковной" данные о которых устанавливаются на основании данных поворота счетов владельцев инвестиционных паев в Реестре владельцев инвестиционных паев и счетов депо владельцев инвестиционных паев.
3. Вид государственной регистрации права:	3.1. Общая долевая собственность, № 50-50-23/226/2014-085 от 24.11.2014
4. Ограничение (обременение) права:	4.1.1. Вид: Доверительное управление, Московская область, Раменский район, сельское поселение Рыболовское, кад. № 50-23-0050384-835, Земельный участок, категория земель: Земли сельскохозяйственного назначения, разрешенное использование: для дачного строительства с правом возведения жилого дома с правом регистрации проживания в нем, общая площадь 1 000 кв. м. 09.02.2016
	номер государственной регистрации: 50-50/023-50/999/001/2016-790/2 с 09.02.2016 до 21.01.2027
	срок, на который установлено ограничение (обременение) права:
	лицо, в пользу которого установлено ограничение (обременение) права:
	основание государственной регистрации:
	Закрывается акционерное общество "Управляющая компания «РВМ Капитал», ИНН: 7722563196
	Правила доверительного управления Закрытым паевым инвестиционным фондом "История Пустыньки-Подмосковной" зарегистрированы ФСФР России от 18.10.2007г. № 1028-94/135580 от 18.10.2007г.
	Договор о передаче прав и обязанностей по договору доверительного управления паевым инвестиционным фондом от 07.04.2015 №066/1

ФЕДЕРАЛЬНАЯ СЛУЖБА ГОСУДАРСТВЕННОЙ РЕГИСТРАЦИИ, КАДАСТРА И КАРТОГРАФИИ  
 УПРАВЛЕНИЕ ФЕДЕРАЛЬНОЙ СЛУЖБЫ ГОСУДАРСТВЕННОЙ РЕГИСТРАЦИИ, КАДАСТРА И КАРТОГРАФИИ ПО МОСКОВСКОЙ ОБЛАСТИ  
**ВЫПИСКА ИЗ ЕДИННОГО ГОСУДАРСТВЕННОГО РЕЕСТРА ПРАВ НА НЕДВИЖИМОЕ ИМУЩЕСТВО И СЛЕДЮК С НИМ**

Датн 13.02.2016 № 50/023/001/2016-1041  
 На основании запроса от 11.02.2016 г., поступившего на рассмотрение 11.02.2016 г., сообщаем, что в Едином государственном реестре прав на недвижимое имущество и сделок с ним зарегистрировано:

1. Характеристики недвижимой собственности:	объекты
Кадастровый (или условный) номер объекта:	50:23-003/03/04-836
наименование объекта:	Земельный участок
назначение объекта:	Земли сельскохозяйственного назначения, для дачного строительства с правом возведения жилого дома с правом регистрации проживания в нем
площадь объекта:	1 000 кв. м
инвентарный номер, литер, категория (этаж):	
номер на поэтажном плане:	
шарх (местоположение) объекта:	Московская область, Раменский район, сельское поселение Рыболовское
состав:	
2. Правообладатель (правообладатели):	2.1. Владельцы инвестиционных паев - Закрытый паевой инвестиционный фонд недвижимости "Гристан-Полноконовый" данные о которых устанавливаются на основании данных лицевых счетов владельцев инвестиционных паев в реестре владельцев инвестиционных паев и счетов депо владельцев инвестиционных паев.
3. Вид, номер государственной регистрации права:	3.1. Общая долевая собственность, № 50-50-23/226/2014-084 от 21.11.2014
4. Ограничение (обременение) права:	4.1.1. Вид: Доверительное управление, Московская область, Раменский район, сельское поселение Рыболовское, кад. № 50:23-003/03/04-836, Земельный участок, категория земель: Земли сельскохозяйственного назначения, разрешенное использование: для дачного строительства с правом возведения жилого дома с правом регистрации проживания в нем, общая площадь 1 000 кв. м
дата государственной регистрации:	09.02.2016
номер государственной регистрации:	50-50/023-50/999/001/2016-791/2
срок, на который установлено ограничение (обременение) права:	с 09.02.2016 до 01.12.2027
лицо, в пользу которого установлено ограничение (обременение) права:	Закрытое акционерное общество Управляющая компания «РВМ Капитал», ИНН: 7722563196
иснование государственной регистрации:	Правла доверительного управления Закрытым паевым инвестиционным фондом недвижимости "Земельный фонд "Солда Подмосковный" зарегистрироване ФСФР России 18.10.2007г. за № 1028-94135580 от 18.10.2007г. Договор о передаче прав и обязанностей по договору доверительного управления паевым инвестиционным фондом от 07.04.2015 №066/1

5. Договоры участия в долевом (не зарегистрировано строительство):	не зарегистрировано
6. Планировка:	отсутствуют
7. Заявленные в судебном порядке права и обязанности:	лишние отсутствуют
8. Отметки о возложении в данных отсутствуют отношения зарегистрированного лица:	лишние отсутствуют
9. Отметка о наличии решения об изъятии объекта недвижимости для государственных и муниципальных нужд:	лишние отсутствуют

Выписка выдана: Махорных Эдуард  
 Сведения, содержащиеся в настоящем документе, являются достоверными (достоверными) на дату получения запроса органом, осуществляющим регистрацию прав.  
 В соответствии со статьей 7 Федерального закона от 21 июля 1997 г. № 122-ФЗ "О государственной регистрации прав на недвижимое имущество и сделок с ним", использование сведений, содержащихся в настоящей выписке, с целью причинения ущерба правам и законным интересам третьих лиц и/или в иных целях, не связанных с осуществлением полномочий участника процедуры регистрации, влечет ответственность, предусмотренную законодательством Российской Федерации.  
 СПЕЦИАЛИСТ 1 РАЗРЯДА  
 Махорных Эдуард  
 Подпись:   
 Махорных Эдуард  
 Подпись: 

Печатное удостоверение № 1117/11 для совершения подлинника и хранения государственной власти, в котором содержится информация о владельце права, объекте регистрации, документе, подтверждающем регистрацию, дате от 25.02.2016 № 8785-09-08 (протокол)







ФЕДЕРАЛЬНАЯ СЛУЖБА ГОСУДАРСТВЕННОЙ РЕГИСТРАЦИИ, КАДАСТРА И КАРТОГРАФИИ  
 УПРАВЛЕНИЕ ФЕДЕРАЛЬНОЙ СЛУЖБЫ ГОСУДАРСТВЕННОЙ РЕГИСТРАЦИИ, КАДАСТРА И КАРТОГРАФИИ ПО МОСКОВСКОЙ ОБЛАСТИ  
**ВЫПИСКА ИЗ ЕДИННОГО ГОСУДАРСТВЕННОГО РЕЕСТРА ПРАВ НА НЕДВИЖИМОЕ ИМУЩЕСТВО И СДЕЛОК С НИМ**

Дата: 12.03.2016 № 50/023/001/2016-1461

На основании запроса от 10.03.2016 г., поступившего на рассмотрение 10.03.2016 г. сообщаем, что в Едином государственном реестре прав на недвижимое имущество и сделок с ним зарегистрировано:

5. Договоры участия в долевом строительстве:	не зарегистрировано
6. Правопротесты:	отсутствуют
7. Заявления в судебном порядке:	лишь отсутствуют
8. Отсутствия о возбуждении судебного процесса:	лишь отсутствуют
9. Статьи о принятии решения об изъятии объекта недвижимости для государственных и муниципальных нужд:	лишь отсутствуют

Выписка выдана: Микертих Эдуард Иванович  
 Сведения, содержащиеся в настоящем документе, являются актуальными (действительными) на дату получения запроса органом, осуществляющим государственную регистрацию прав. В соответствии со статьей 7 Федерального закона от 21 июля 1997 г. № 122-ФЗ "О государственной регистрации прав на недвижимое имущество и сделок с ним" использование сведений, содержащихся в настоящей выписке, допускается для целей, которые не влекут ущерб правам и законным интересам граждан, организаций, органов государственной власти, предусмотренную законодательством Российской Федерации.

СВЕДЕНИИ О РАССЛЕДОВАНИИ  
 Подписано: Микертих Эдуард Иванович  
 Подпись: [подпись]  
 М.П. [подпись]

Подписан: [подпись]  
 М.П. [подпись]

1. Характеристики объекта недвижимости: Катастровый номер объекта: 50:23:0050384:844 наименование объекта: Земельный участок назначение объекта: Земли сельскохозяйственного назначения, для дачного строительства с правом возведения жилого дома с площадью участка: 875 кв. м инвентарный номер, литер: [пусто] площадь (этаж): [пусто] номер по поэтажному плану: [пусто] адрес (неиспользоване) объекта: Московская область, Раменский район, сельское поселение Рабовское состав: 2.1. Владельцы инвестиционных паев - Закрытый паевой инвестиционный фонд "Недвижимость "ТрастЮпитон-Подмосковье" далее о которых устанавливаются на основании данных лицевых счетов владельцев инвестиционных паев в реестре владельцев инвестиционных паев и счетов депо владельцев инвестиционных паев.	
2. Правообладатель (правообладатели):	3.1. Долевая собственность, № 50-50-23/175/2014-057 от 02.09.2014
3. Вид, номер государственной регистрации права:	4.1.1. Вид: Доверительное управление, Московская область, Раменский район, сельское поселение Рабовское, кадастровый номер: 50:23:0050384:844, Земельный участок, категория земель: земли сельскохозяйственного назначения, разрешенное использование: для дачного строительства с правом возведения жилого дома с правом регистрации проживания в нем, общая площадь 875 кв. м
4. Ограничение (обременение) права:	дата государственной регистрации: 25.02.2016 номер государственной регистрации: 50-50/023-50/999/001/2016-970/2 сроки, на которые установлено ограничение (обременение) права: с 25.02.2016 по 01.12.2027 лицо, в пользу которого установлено ограничение (обременение) права: Закрытое паевое общество "Управляющая компания "РВМ Капитал", ИНН: 772563194 основание государственной регистрации: Правила доверительного управления Закрытым паевым инвестиционным фондом "Недвижимость "Земельный фонд "Солид Подмосковье" далее "Земельный фонд", "Солид Подмосковье" далее "Земельный фонд", ОГРН: 8.10.2007г., № 50:023/001/2016-135880 от 18.10.2007г., в редакции от 10.03.2016г. Договор о передаче прав и обязанностей по договору доверительного управления паевым инвестиционным фондом от 07.04.2015 №066/1

ФЕДЕРАЛЬНАЯ СЛУЖБА ГОСУДАРСТВЕННОЙ РЕГИСТРАЦИИ, КАДАСТРА И КАРТОГРАФИИ

УПРАВЛЕНИЕ ФЕДЕРАЛЬНОЙ СЛУЖБЫ ГОСУДАРСТВЕННОЙ РЕГИСТРАЦИИ, КАДАСТРА И КАРТОГРАФИИ ПО МОСКОВСКОЙ ОБЛАСТИ

ВЫПИСКА ИЗ ЕДИННОГО ГОСУДАРСТВЕННОГО РЕЕСТРА ПРАВ НА НЕДВИЖИМОЕ ИМУЩЕСТВО И СЛЕДОК С НИМ

Дата: 13.02.2016 № 50:0023-001/2016-856

На основании запроса от 11.02.2016 г. поступившего на рассмотрение 11.02.2016 г. сообщаем, что в Едином государственном реестре прав на недвижимое имущество и сделок с ним зарегистрировано:

1. Характеристики объектов недвижимости:	объекты недвижимости (или условный) 50:23-0030384-846
Кадастровый номер объекта:	50:23-0030384-846
Земельный участок:	Земельный участок
Земли сельскохозяйственного назначения, для дачного строительства с правом возведения жилого дома с правом регистрации проживания в нем:	Земли сельскохозяйственного назначения, для дачного строительства с правом возведения жилого дома с правом регистрации проживания в нем
площадь объекта:	1 000 кв. м
инвентарный номер, литер:	
этажность (этаж):	
номера на поэтажном плане:	
адрес (местоположение) объекта:	Московская область, Раменский район, сельское поселение Рыболовское
состав:	
2. Правообладатель (правообладатели):	2.1. 18 отдельных инвестиционных паев - Закрытый паевой инвестиционный фонд недвижимости «Траст-Юнион-Подмосковный» лицами о которых устанавливаются на основании данных лицевых счетов владельцев инвестиционных паев и распределены владельцы инвестиционных паев и счетов действующие владельцы инвестиционных паев.
3. Вид, номер и дата государственной регистрации права:	3.1. Общая долевая собственность, № 50-50-0023-001/2016-194 от 25.11.2014
4. Ограничение (обременение) права:	4.1.1. Ипотека: Доверительное управление, Московская область, Раменский район, сельское поселение Рыболовское, кадастровый номер участка 50:23-0030384-846, Категория земель: Земли сельскохозяйственного назначения, разрешенное использование: для дачного строительства с правом возведения жилого дома с правом регистрации проживания в нем, общая площадь 1 000 кв. м
дата государственной регистрации:	04.02.2016
номер государственной регистрации:	50-50/023-50/999/001/2016-540/2
срок, на который установлено ограничение (обременение) права:	с 04.02.2016 по 01.12.2027
установлено ограничение (обременение) права:	Закрытое акционерное общество «Управляющая компания «РВМ Капитал», ИНН: 7722563196
лицо, в пользу которого установлено ограничение (обременение) права:	Правил доверительного управления Закрытым паевым инвестиционным фондом недвижимости «Земельный фонд «Стиль Подмосковья» зарегистрированы ФСФР России 18.10.2007г. за № 1028-94135580 от 18.10.2007г.
основание государственной регистрации:	Договор о передаче прав и обязанностей по договору доверительного управления паевым инвестиционным фондом от 07.04.2015 №066/1

5. Договоры участия в долевом (не зарегистрировано строительство):	отсутствуют
6. Правовые споры:	отсутствуют
7. Заявленные в судебном порядке права требования:	данные отсутствуют
8. Отметки о возбуждении в отношении зарегистрированного лица:	данные отсутствуют
9. Отметки о наличии решения об изъятии объекта недвижимости для государственных и муниципальных нужд:	данные отсутствуют

Выписка выдана: Михортык Заурда  
 Сведения, содержащиеся в настоящем документе, являются актуальными (действительными) на дату получения запроса органом, осуществляющим государственную регистрацию прав. В соответствии со статьей 7 Федерального закона от 21.06.2002 № 52-ФЗ "О государственной регистрации недвижимости" сведения, содержащиеся в Едином государственном реестре недвижимости, являются достоверными и полными. Лица, которые имеют право на получение информации и документов, необходимых для совершения сделок, связанных с недвижимым имуществом, могут получить такую информацию и документы в установленном законодательством Российской Федерации порядке.

СПЕЦИАЛИСТ 1 РАУРДА  
 Михортык Заурда  
 Подпись: \_\_\_\_\_  
 Должность: \_\_\_\_\_

Получение выписки осуществляется (1) в электронном виде по адресу: [www.rosreestr.ru](http://www.rosreestr.ru) и (2) в бумажном виде по адресу: 125080, Москва, Ленинский проспект, д. 125, Управление Федеральной службы государственной регистрации, кадастра и картографии по Московской области, кабинет № 101, телефон: 8 (495) 201-8500, факс: 8 (495) 201-8501.









ФЕДЕРАЛЬНАЯ СЛУЖБА ГОСУДАРСТВЕННОЙ РЕГИСТРАЦИИ, КАДАСТРА И КАРТОГРАФИИ

УПРАВЛЕНИЕ ФЕДЕРАЛЬНОЙ СЛУЖБЫ ГОСУДАРСТВЕННОЙ РЕГИСТРАЦИИ, КАДАСТРА И КАРТОГРАФИИ ПО МОСКОВСКОЙ ОБЛАСТИ

ВЫПИСКА ИЗ ЕДИННОГО ГОСУДАРСТВЕННОГО РЕЕСТРА ПРАВ НА НЕДВИЖИМОЕ ИМУЩЕСТВО И СДЕЛОК С НИМ

Дата: 13.02.2016 № 50/023/001/2016-833

На основании запроса от 11.02.2016 г., поступившего на рассмотрение 11.02.2016 г. сообщаем, что в Едином государственном реестре прав на недвижимое имущество и сделок с ним зарегистрировано:

5. Договоры участия в долевом строительстве:	не зарегистрировано
6. Приватизация:	отсутствуют
7. Заявления в судебном порядке права требования:	данные отсутствуют
8. Отметка о возращении отклонении зарегистрированного права:	данные отсутствуют
9. Отметка о наличии решения об изъятии объекта недвижимости для государственных нужд:	данные отсутствуют

Выписка выдана: Мамуртык Эдуард

Сведения, содержащиеся в настоящем документе, являются актуальными (действительными) на дату получения запроса органом, осуществляющим государственную регистрацию прав. В соответствии со статьей 7 Федерального закона от 21.06.2002 № 52-ФЗ "О государственной регистрации прав на недвижимое имущество и сделок с ним" использование сведений, содержащихся в настоящей выписке, не влечет ответственности за ущерб правам и законным интересам третьих лиц, а также ответственность за предоставление недостоверной информации.

СПЕЦИАЛИСТ 1 РАДРЕДА

М.П. [подпись]

М.П. [подпись]

Получение выписки является основанием для предоставления информации в рамках государственного актового архива, методика формирования которой утверждена в соответствии с требованиями Федерального закона от 21.06.2002 № 52-ФЗ "О государственной регистрации недвижимости" (статья 10).

1. Характеристики объекта недвижимости:	объекта недвижимости:
Кадастровый номер объекта:	50:23:0050384-849
Линейные координаты объекта:	Земельный участок
Назначение объекта:	Земли сельскохозяйственного назначения, для дачного строительства с правом возведения жилого дома с правом регистрации проживания в нем
Площадь объекта:	1 045 кв. м
Инвентарный номер, литер:	
Угловая (этаж):	
Номера на поэтажном плане:	
Адрес (местоположение) объекта:	Московская область, Раменский район, сельское поселение Рыболовское
Состав:	
2. Правообладатели (правообладатели):	2.1 Владелец инвестиционных паев - Закрытый паевой инвестиционный фонд недвижимости "РастЮнион-Полонез" (далее - фонд) с уставом, утвержденным в соответствии с условиями договора участия в паевом инвестиционном пае и с учетом особенностей инвестиционных паев и с учетом выделенных инвестиционных паев, и с учетом деловых выделенных инвестиционных паев.
3. Вид, номер и дата государственной регистрации права:	3.1. Общая долевая собственность, № 50-50-23/17/2014-034 от 02.09.2014
4. Ограничение (обременение) права:	Доверительное управление, Московская область, Раменский район, сельское поселение Рыболовское, кад. № 50:23:0050384-849, Земельный участок, категория земель: земли сельскохозяйственного назначения, разрешенное использование: для дачного строительства с правом возведения жилого дома с правом регистрации проживания в нем, общая площадь 1 045 кв. м
4.1.1. Вид:	01.02.2016
Дата государственной регистрации:	50-50/023-50/999/001/2016-4142
Номер государственной регистрации:	срок, на который установлено ограничение (обременение) права:
Срок, на который установлено ограничение (обременение) права:	с 01.02.2016 по 01.12.2027
Лицо, в пользу которого установлено ограничение (обременение) права:	Закрытое акционерное общество "Управляющая компания «РВМ Капитал», ИНН: 7722563196
Основание государственной регистрации:	Правила доверительного управления Закрытым паевым инвестиционным фондом недвижимости "Закрытый паевой фонд "Сога Полонезовый" зарегистрированы ФНС РФ России 18.10.2007г. № 1038-04133580 от 18.10.2007г.
	Договор о передаче прав и обязанностей по договору доверительного управления паевым инвестиционным фондом от 07.04.2015 №066/11

ФЕДЕРАЛЬНАЯ СЛУЖБА ГОСУДАРСТВЕННОЙ РЕГИСТРАЦИИ, КАДАСТРА И КАРТОГРАФИИ  
 УПРАВЛЕНИЕ ФЕДЕРАЛЬНОЙ СЛУЖБЫ ГОСУДАРСТВЕННОЙ РЕГИСТРАЦИИ, КАДАСТРА И КАРТОГРАФИИ ПО МОСКОВСКОЙ ОБЛАСТИ  
**ВЫПИСКА ИЗ ЕДИННОГО ГОСУДАРСТВЕННОГО РЕЕСТРА ПРАВ НА НЕДВИЖИМОЕ ИМУЩЕСТВО И СДЕЛОК С НИМ**

Дата: 13.02.2016 №: 50/023-001/2016-791

На основании запроса от 11.02.2016 г., поступившего на рассмотрение 11.02.2016 г. сообщается, что в Едином государственном реестре прав на недвижимое имущество и сделок с ним зарегистрировано:

1. Характеристика недвижимого объекта:	объект недвижимости (или условный): 50/23-0050384-850
номер объекта:	Земельный участок
наименование объекта:	Земли сельскохозяйственного назначения, для дачного строительства с правом возведения жилого дома с правом регистрации проживания в нем
назначение объекта:	1 240 кв. м
площадь объекта:	
инвентарный номер, литер:	
отметка (отметка):	
номер на поэтажном плане:	
Адрес (местоположение) объекта:	Московская область, Раменский район, сельское поселение Рабовское
состав:	
2. Правообладатель (правообладатели):	2.1. Владельцы инвестиционных паев - Закрытый паевой инвестиционный фонд «Недвижимость ТрастЮпитон-Подмосковный» данные о которых устанавливаются на основании данных лицевого счета владельца инвестиционных паев в реестре владельцев инвестиционных паев и счетов денежно-владельцев инвестиционных паев.
3. Вид, номер и дата государственной регистрации прав:	3.1. Общая доля, собственность, № 50-50-23/175/2014-053 от 02.09.2014
4. Ограничение (обременение) права:	
4.1.1. Вид:	Доверительное управление Московской область, Раменский район, сельское поселение Рабовское, кадастровый номер 50-23-0050384-850. Земельный участок, категория земель: земли сельскохозяйственного назначения, расположенные исключаясь для дачного строительства с правом возведения жилого дома с правом регистрации проживания в нем, общая площадь 1 240 кв. м. 01.02.2016
дата государственной регистрации:	50-50/023-50/999/001/2016-4772
номер государственной регистрации:	с 21.01.2016 по 01.12.2017
срок, на который установлено ограничение (обременение) права:	Закрытое акционерное общество «Управляющая компания «РВМ Капитал», ИНН: 7722563196
лицо, в пользу которого установлено ограничение (обременение) права:	Правом доверительного управления Закрытым паевым инвестиционным фондом «Недвижимость "Земельный фонд "Солда Подмосковный"» зарегистрирован ФСФР России № 18.10.2007г. за № 102К-04135580 от 18.10.2007г.
основание государственной регистрации:	Договор о передаче прав и обязанностей по договору доверительного управления паевым инвестиционным фондом от 07.04.2015 №06/01

5. Договоры участия в долевой собственности зарегистрированы

6. Действительные:	отсутствуют
7. Заявленные в судебном порядке права требования:	данные отсутствуют
8. Отметка о возмещении в случае отклонении зарегистрированного заявления:	данные отсутствуют
9. Отметка о наличии решения об отмене государственной регистрации для государственных и муниципальных нужд:	данные отсутствуют

Выписка выдана: Михортьев Эдуард

Сведения, содержащиеся в настоящем документе, являются актуальными (действительными) на дату получения запроса органом, осуществляющим государственную регистрацию прав. В соответствии со статьей 7 Федерального закона от 29.07.1997 г. № 122-ФЗ "О государственной регистрации прав на недвижимое имущество и сделок с ним" использование сведений, содержащихся в настоящей выписке, осуществляется в целях, которые несут ответственность за достоверность информации, содержащейся в выписке, несет ответственность, предусмотренную законодательством Российской Федерации.

СПЕЦИАЛИСТ РАМРЯДА  
 Михортьев Эдуард  
 (подпись)



Подписи должностных лиц (ИП) не являются действительными в случае, если они не заверены печатью государственного органа, в котором они осуществляют свои полномочия. Подпись должностного лица государственного органа, заверенная печатью государственного органа, является действительной.

ФЕДЕРАЛЬНАЯ СЛУЖБА ГОСУДАРСТВЕННОЙ РЕГИСТРАЦИИ, КАДАСТРА И КАРТОГРАФИИ

УПРАВЛЕНИЕ ФЕДЕРАЛЬНОЙ СЛУЖБЫ ГОСУДАРСТВЕННОЙ РЕГИСТРАЦИИ, КАДАСТРА И КАРТОГРАФИИ ПО МОСКОВСКОЙ ОБЛАСТИ

ВЫПИСКА ИЗ ЕДИННОГО ГОСУДАРСТВЕННОГО РЕЕСТРА ПРАВ НА НЕДВИЖИМОЕ ИМУЩЕСТВО И СЛЕДЛОК С НИМ

Дата 13.02.2016 № 50/023/001/2016-954

На основании запроса от 11.02.2016 г., поступившего на рассмотрение 11.02.2016 г. сообщаем, что в Едином государственном реестре прав на недвижимое имущество и сделок с ним зарегистрировано:

Характеристики недвижимого объекта	объекта
Кадастровый номер объекта:	50/23/0050384/851
наименование объекта:	Земельный участок
наименование объекта:	Земельный участок
исключение объекта:	Земельный участок с правом возведения жилого дома с правом регистрации проживания в нем
площадь объекта:	1 000 кв. м
инвентарный номер, литер:	
этажность (этаж):	
номера на поэтажном плане:	
адрес (местоположение) объекта:	Московская область, Раменский район, сельское поселение Рыболовское
состав:	
2. Правообладатели (правообладатели):	2.1. Владелец инвестиционных прав - Закрытый паевой инвестиционный фонд "Тристан-Помосковий" данные о которых устанавливаются на основании данных лицевых счетов владельцев инвестиционных прав в реестре владельцев инвестиционных прав и счетов денежного владельца инвестиционных прав.
3. Вид, номер и дата государственной регистрации права:	3.1. Общая долевая собственность, № 50-50-23/175/2014-052 от 02.09.2014
4. Отграничение (обременение) права:	Доверительное управление, Московская область, Раменский район, сельское поселение Рыболовское, кадастровый номер 50/23/0050384/851. Земельный участок категория земель: земли сельскохозяйственного назначения. разрешенное использование: для дачного строительства с правом возведения жилого дома с правом регистрации проживания в нем, общая площадь 1 000 кв. м. 04.02.2016
4.1. Вид государственной регистрации:	50-50/023-50/99/001/2016-5182
номер государственной регистрации:	с 04.02.2016 по 01.12.2027
срок, на который установлено отграничение (обременение) права:	Закрытое акционерное общество "Управляющая компания «РВМ Колитан», ИНН: 7722563196
лицо, в пользу которого установлено отграничение (обременение) права:	Правила доверительного управления Закрытым паевым инвестиционным фондом "Тристан-Помосковий" (Лицевой счет "Совейд Помосковий" зарегистрированы ФНС РФ России) № 18.10.2007г. за № 1028-04135580 от 18.10.2007г.
основание государственной регистрации:	Договор о передаче прав и обязанностей по договору доверительного управления паевым инвестиционным фондом от 07.04.2015 №06/1

5. Договоры участия в долевом строительстве зарегистрированы	
6. Правообладатели отсутствуют	
7. Заявления в судебном порядке о признании права требования отсутствуют	
8. Отметка о возращении в данные отсутствуют	
9. Отметка о наличии решения об отмене государственной регистрации отсутствуют	

Выписка выдана: Махорных Эдуард  
 Сведения, содержащиеся в настоящем документе, являются актуальными (действительными) на дату получения запроса органом, осуществляющим государственную регистрацию прав. В соответствии со статьей 7 Федерального закона от 21.06.2002 № 1997-ФЗ "О государственной регистрации прав на недвижимое имущество и сделок с ним" использование сведений, содержащихся в настоящей выписке, осуществляется для целей, которые не влекут ущерб правам и законным интересам владельцев объектов, в отношении которых предусмотрена законодательством Российской Федерации ответственность.

СПЕЦИАЛИСТ 1 РАЙОНА  
 (подпись) \_\_\_\_\_ (подпись) \_\_\_\_\_  
 (подпись) \_\_\_\_\_ (подпись) \_\_\_\_\_  
 (подпись) \_\_\_\_\_ (подпись) \_\_\_\_\_

Получение выписки осуществляется по адресу: Московская область, Раменский район, сельское поселение Рыболовское, кадастровый номер 50/23/0050384/851. Земельный участок категория земель: земли сельскохозяйственного назначения. разрешенное использование: для дачного строительства с правом возведения жилого дома с правом регистрации проживания в нем, общая площадь 1 000 кв. м.



ФЕДЕРАЛЬНАЯ СЛУЖБА ГОСУДАРСТВЕННОЙ РЕГИСТРАЦИИ, КАДАСТРА И КАРТОГРАФИИ

УПРАВЛЕНИЕ ФЕДЕРАЛЬНОЙ СЛУЖБЫ ГОСУДАРСТВЕННОЙ РЕГИСТРАЦИИ, КАДАСТРА И КАРТОГРАФИИ ПО МОСКОВСКОЙ ОБЛАСТИ

ВЫПИСКА ИЗ ЕДИННОГО ГОСУДАРСТВЕННОГО РЕЕСТРА ПРАВ НА НЕДВИЖИМОЕ ИМУЩЕСТВО И СЛЕДОК С НИМ

Дата 13.02.2016 № 50/023/001/2016/036

На основании запроса от 11.02.2016 г., поступившего на рассмотрение 11.02.2016 г. сообщаем, что в Едином государственном реестре прав на недвижимое имущество и сделок с ним зарегистрировано:

1. Характеристики недвижимости:	объекта недвижимости:
Кадастровый номер объекта:	(или условный): 50:23:0050384-853
наименование объекта:	Земельный участок
назначение объекта:	Земли сельскохозяйственного назначения, для дачного строительства с правом возведения жилого дома с правом регистрации проживания в нем
площадь объекта:	1 000 кв. м
инвентарный номер, литер:	
этажность (этаж):	
номер на поэтажном плане:	
адрес (местоположение) объекта:	Московская область, Раменский район, сельское поселение Рыболовское
состав:	
2. Правообладатель (правообладатели):	2.1. Владелец инвестиционных паев - Закрытый паевой инвестиционный фонд недвижимости "ТрастЮнион-Подмосковный" дачные участки, которые подлежат инвестиционным паям в розницу владельцем инвестиционных паев и счетов паевых владельцев инвестиционных паев.
3. Вид, номер государственной регистрации права:	3.1. Общая долевая собственность, № 50-50-50/023-50/599/001/2016-504/2
4. Ограничение (обременение) права:	4.1.1. Вид: Доверительное управление, Московская область, Раменский район, сельское поселение Рыболовское, кадастровый номер участка, категория земель: земля сельскохозяйственного назначения, разрешенное использование: для дачного строительства с правом возведения жилого дома с правом регистрации проживания в нем, общая площадь 1 000 кв. м
4.1.1. Вид:	доверительное управление, Московская область, Раменский район, сельское поселение Рыболовское, кадастровый номер участка, категория земель: земля сельскохозяйственного назначения, разрешенное использование: для дачного строительства с правом возведения жилого дома с правом регистрации проживания в нем, общая площадь 1 000 кв. м
дата государственной регистрации:	04.02.2016
номер государственной регистрации:	50-50/023-50/599/001/2016-504/2
срок, на который установлено ограничение (обременение) права:	с 04.02.2016 по 01.12.2027
лицо, в пользу которого установлено ограничение (обременение) права:	Закрытое акционерное общество "Управляющая компания «РВМ Капитал», ИНН: 7722563196
основание государственной регистрации:	Правила доверительного управления Закрытым паевым инвестиционным фондом недвижимости "Земельный фонд "Солид Подмосковный" зарегистрированы ФСФР России от 18.10.2007г. за № 1028-04135580 от 18.10.2007г.
регистрация:	Договор о передаче прав и обязанностей по договору доверительного управления паевым инвестиционным фондом от 07.04.2015 №666/1

5. Договоры участия в долевом строительстве:	не зарегистрировано
6. Правовые ограничения:	отсутствуют
7. Заваляные в судебном порядке права требования:	данные отсутствуют
8. Отсутствия о возражении о признании зарегистрированного права:	данные отсутствуют
9. Отсутствия о наличии решения об изъятии объекта недвижимости для государственных и муниципальных нужд:	данные отсутствуют

Выписка выдана: Махоргих Эдуард

Сведения, содержащиеся в настоящем документе, являются актуальными (действительными) на дату получения запроса органом, осуществляющим государственную регистрацию прав. В соответствии со статьей 7 Федерального закона от 21.06.1997 г. № 122-ФЗ "О государственной регистрации прав на недвижимое имущество и сделок с ним" использование сведений, содержащихся в настоящей выписке, безвозмездно, за исключением случаев, которые влекут ущерб правам и законным интересам Российской Федерации, осуществляется в соответствии с законодательством Российской Федерации.

СПЕЦИАЛИСТ 1 РАЗРЯДА

Махоргих Эдуард

Подпись

Место, где выдана выписка (или для предоставления выписки в электронном виде): Московская область, Раменский район, сельское поселение Рыболовское, дачный участок, кадастровый номер 50:23:0050384-853, категория земель: земля сельскохозяйственного назначения, разрешенное использование: для дачного строительства с правом возведения жилого дома с правом регистрации проживания в нем, общая площадь 1 000 кв. м



ФЕДЕРАЛЬНАЯ СЛУЖБА ГОСУДАРСТВЕННОЙ РЕГИСТРАЦИИ, КАДАСТРА И КАРТОГРАФИИ  
 УПРАВЛЕНИЕ ФЕДЕРАЛЬНОЙ СЛУЖБЫ ГОСУДАРСТВЕННОЙ РЕГИСТРАЦИИ, КАДАСТРА И КАРТОГРАФИИ ПО МОСКОВСКОЙ ОБЛАСТИ  
**ВЫПИСКА ИЗ ЕДИННОГО ГОСУДАРСТВЕННОГО РЕЕСТРА ПРАВ НА НЕДВИЖИМОЕ ИМУЩЕСТВО И СЛЕДОК С НИМ**

Дата 13.02.2016 № 50/023/001/2016-10/10

На основании запроса от 11.02.2016 г., поступившего на рассмотрение 11.02.2016 г. сообщаем, что в Едином государственном реестре прав на недвижимое имущество и сделок с ним зарегистрировано:

1. Характеристики недвижимости:	объекты
Кадастровый номер объекта:	(или условный) 50/23/005/0384.854
наименование объекта:	Земельный участок
назначение объекта:	Земли сельскохозяйственного назначения, для дачного строительства с правом возведения жилого дома с правом регистрации проживания в нем
площадь объекта:	1 000 кв. м
инвентарный номер литер:	
этажность (этаж):	
номер по поэтажному плану:	
адрес (местоположение) объекта:	Московская область, Раменский район, сельское поселение Рыбовское
состав:	
2. Правообладатель (правообладатели):	2.1. Владельцы инвестиционных паев - Закрытый паевой инвестиционный фонд "ТрастЮнион-Подмосковье" данные о которых устанавливаются на основании данных лицаяв счетов владельцев инвестиционных паев в реестре владельцев инвестиционных паев и счетов депозитов владельцев инвестиционных паев.
3. Вид, номер и дата государственной регистрации прав:	3.1. Общая долевая собственность, № 50-50-23/175/2014-049 от 02.09.2014
4. Отграничение (ограничение) прав:	
4.1.1. Вид:	Доверительное управление Московской област. Раменский район, сельское поселение Рыбовское, када. № 50-23/005/0384.854. Земельный участок, категория земель: земля сельскохозяйственного назначения, разрешенное использование: для дачного строительства с правом возведения жилого дома с правом регистрации проживания в нем, общая площадь 1 000 кв. м.
дата государственной регистрации:	04.02.2016
номер государственной регистрации:	50-50/023-50/999/001/2016-6432
сроки, на который установлено отграничение (ограничение) прав:	с 04.02.2016 от 01.12.2027
лицо, в пользу которого установлено отграничение (ограничение) прав:	Закрытое акционерное общество "Управляющая компания «РВМ Капитал», ИНН: 7722563196
основание государственной регистрации:	Принята доверительного управления Закрытым паевым инвестиционным фондом "ТрастЮнион-Подмосковье" филиал "Селга Подмосковье" зарегистрированного ФСФР России 18.10.2007г. за № 1028-04135580 от 18.10.2007г. Договор о передаче прав и обязанностей по договору доверительного управления паевым инвестиционным фондом от 07.04.2015 №667/1

5. Договоры участия в долевом (не зарегистрировано) строительстве:	отсутствуют
6. Правилитенения:	отсутствуют
7. Заявленные в судебном порядке (или отсутствуют) права требования:	даные отсутствуют
8. Отметки о возбужден в отношении зарегистрированного права:	даные отсутствуют
9. Отметки о наличии решения об изъятии объекта недвижимости для государственных или муниципальных нужд:	даные отсутствуют

Выписка выдана: Махортык Эдуард  
 Сведения, содержащиеся в настоящем документе, являются верными (добросовестными) на дату получения запроса о предоставлении государственной услуги. Исправлено: нет.  
 В соответствии с Федеральным законом от 29.07.2017 г. № 222-ФЗ "О государственной регистрации прав на недвижимое имущество и сделок с ним" использование сведений, содержащихся в настоящей выписке, с целью оказания услуг, которые влекут ущерб правам и законным интересам владельцев объектов, является нарушением предусмотренную законодательством Российской Федерации ответственность.

СПЕЦИАЛИСТ 1 РАБОДА  
 (подпись, наименование должности, наименование органа власти, наименование государственного органа власти)



Получена выписка выдана по БУИ для государственного управления в рамках государственной услуги. Сведения, содержащиеся в настоящем документе, являются верными (добросовестными) на дату получения запроса о предоставлении государственной услуги. Исправлено: нет.  
 (подпись, наименование должности, наименование государственного органа власти, наименование государственного органа власти)

ФЕДЕРАЛЬНАЯ СЛУЖБА ГОСУДАРСТВЕННОЙ РЕГИСТРАЦИИ, КАДАСТРА И КАРТОГРАФИИ  
 УПРАВЛЕНИЕ ФЕДЕРАЛЬНОЙ СЛУЖБЫ ГОСУДАРСТВЕННОЙ РЕГИСТРАЦИИ, КАДАСТРА И КАРТОГРАФИИ ПО МОСКОВСКОЙ ОБЛАСТИ

**ВЫПИСКА ИЗ ЕДИННОГО ГОСУДАРСТВЕННОГО РЕЕСТРА ПРАВ НА НЕДВИЖИМОЕ ИМУЩЕСТВО И СЛЕДОК С НИМ**

Дата 13.02.2016 № 50/023/001/2016-1008

На основании запроса от 11.02.2016 г., поступившего на рассмотрение 11.02.2016 г. сообщаем, что в Едином государственном реестре прав на недвижимое имущество и сделок с ним зарегистрировано:

Характеристики недвижимности	объекта
Кадастровый номер объекта: 50/23/0050384/855	
Выделенный земельный участок	
Земельный участок	
Земли сельскохозяйственного назначения, для дачного строительства с правом возведения жилого дома с правом регистрации проживания в нем	
площадь объекта: 1 000 кв. м	
инвентарный номер, литер, этажность (этаж):	
номера на поэтажном плане:	
адрес (местоположение) объекта: Московская область, Раменский район, сельское поселение Раболовское	
состав:	
2.1. Владелец инвестиционных паев - Закрытый паевой инвестиционный фонд нецелевого назначения "ТрастЮнион-Подмосковье" данные о которых устанавливаются на основании данных лицевых счетов владельцев инвестиционных паев в реестре владельцев инвестиционных паев и счетов депо владельцев инвестиционных паев.	
3.1. Общая доля собственности, № 50-50-23/175/2014-048 от 02.09.2014	
4.1.1. Вид: Доверительное управление, Московская область, Раменский район, сельское поселение Раболовское, кад. № 50/23/0050384/855. Земельный участок, категория земель: земли сельскохозяйственного назначения, разрешенное использование: для дачного строительства с правом возведения жилого дома с правом регистрации проживания в нем, общая площадь 1 000 кв. м	
4.1.1. Вид: Доверительное управление, Московская область, Раменский район, сельское поселение Раболовское, кад. № 50/23/0050384/855. Земельный участок, категория земель: земли сельскохозяйственного назначения, разрешенное использование: для дачного строительства с правом возведения жилого дома с правом регистрации проживания в нем, общая площадь 1 000 кв. м	
дата государственной регистрации: 04.02.2016	
номер государственной регистрации: 50-50/023-50/999/001/2016-634/2	
срок, на который установлено ограничение (обременение) права: с 17.07.2015 по 01.12.2027	
вид, в пользу которого установлено ограничение (обременение) права: Закрытое акционерное общество "Управляющая компания «РВМ-Калита», ИНН: 7722563196	
основание государственной регистрации: Правила доверительного управления Закрытым паевым инвестиционным фондом нецелевого назначения "Земельный фонд "Солида Подмосковья" зарегистрированы ФСФР России 18.10.2007г. за № 1028-94135580 от 18.10.2007г.	
основание государственной регистрации: Договор о передаче прав и обязанностей по договору доверительного управления паевым инвестиционным фондом от 07.04.2015 №066/1	

5. Договоры участия в долевом строительстве зарегистрированы	отсутствуют
6. Заключения и судебные акты по спорам отсутствуют	отсутствуют
7. Заявления и судебные акты по спорам отсутствуют	отсутствуют
8. Отметка о возбуждении исполнительного производства отсутствует	отсутствуют
9. Отметка о наличии решения об изъятии объекта недвижимости для государственных и муниципальных нужд.	отсутствуют

Выписка выдана: Мухомрова Эдуарда  
 Сведения, содержащиеся в настоящем документе, являются актуальными (действительными) на дату получения запроса органом, осуществляющим регистрацию прав.  
 В соответствии со статьей 7 Федерального закона от 13.07.2015 № 197-ФЗ "О государственной регистрации прав на недвижимое имущество и сделок с ним" использование сведений, содержащихся в настоящей выписке, осуществляется в целях, которые влекут ущерб правам и законным интересам граждан, организаций, юридических лиц, а также предусмотренную законодательством Российской Федерации ответственность.



СПЕЦИАЛИСТ 1 РАБЕДА  
 (подпись) (подпись)  
 Мухомрова Эдуарда

Получение выписки осуществляется на основании запроса, поступившего в Единый государственный реестр недвижимости в соответствии с требованиями Федерального закона от 13.07.2015 № 197-ФЗ "О государственной регистрации прав на недвижимое имущество и сделок с ним" и Федерального закона от 27.07.2008 № 188-ФЗ "Об организации предоставления государственных и муниципальных услуг".













ФЕДЕРАЛЬНАЯ СЛУЖБА ГОСУДАРСТВЕННОЙ РЕГИСТРАЦИИ, КАДАСТРА И  
КАРТОГРАФИИ

УПРАВЛЕНИЕ ФЕДЕРАЛЬНОЙ СЛУЖБЫ ГОСУДАРСТВЕННОЙ РЕГИСТРАЦИИ,  
КАДАСТРА И КАРТОГРАФИИ ПО МОСКОВСКОЙ ОБЛАСТИ

**ВЫПИСКА ИЗ ЕДИННОГО ГОСУДАРСТВЕННОГО РЕЕСТРА ПРАВ НА  
НЕДВИЖИМОЕ ИМУЩЕСТВО И СЛЕДОК С НИМ**

Дата: 13.02.2016 № 50/023/001/2016-6/90

На основании запроса от 11.02.2016 г., поступившего на рассмотрение 11.02.2016 г. сообщается, что в Едином государственном реестре прав на недвижимое имущество и сделок с ним зарегистрировано:

1. Характеристики объекта недвижимости:	объект недвижимости	50/23/005/0384/891
Кадастровый номер объекта:	(или условный)	50/23/005/0384/891
наименование объекта:	Земельный участок	
назначение объекта:	Земельный участок сельскохозяйственного назначения, для дачного строительства с правом возведения жилого дома с правом регистрации проживания в нем	
площадь объекта:	1 419 кв. м	
инвентарный номер, литер:		
этажность (этаж):		
номер на поэтажном плане:		
адрес (местоположение) объекта:	Московская область, Раменский район, сельское поселение Рыболовское	
сведения:		
2. Правообладатель (отражено в Едином государственном реестре):	2.1. Владелец инвестиционных паев - Закрытый паевой инвестиционный фонд недвижимости "Грифон-Подмосковье" далее о котором устанавливаются на основании данных выданных счетов выданных инвестиционных паев в реестре владельцев инвестиционных паев и счетов депо владельцев инвестиционных паев.	
3. Вид, номер и дата государственной регистрации:	3.1. Общая доля: собственность, № 50-50-23/22/2014-176 от 25.11.2014	
4. Ограничение (обременение):		
4.1.1. Вид:	Доверительное управление, Московская область, Раменский район, сельское поселение Рыболовское, вид. № 50-23/005/0384-891, Земельный участок, категория земель: земли сельскохозяйственного назначения, разрешенное использование: для дачного строительства с правом возведения жилого дома с правом регистрации проживания в нем, общая площадь 1 419 кв. м	
дата государственной регистрации:	01.02.2016	
номер государственной регистрации:	50-50/023-50/999/001/2016-3/207	
срок, на который установлено ограничение (обременение) права:	с 01.02.2016 по 01.12.2027	
лицо, в пользу которого установлено ограничение (обременение) права:	Закрытое акционерное общество "Управляющая компания и РВМ Капитал", ИНН: 7722563196	
основание государственной регистрации:	Правила доверительного управления Закрытым паевым инвестиционным фондом, находящимся в ведении фонда "Солма Подмосковье" Сертификат № 1025/04135580 от 18.10.2017. Договор о передаче прав и обязанностей по договору доверительного управления паевым инвестиционным фондом от 07.04.2015 №06/1	

5. Договор участия в долевой собственности:	не зарегистрирован
6. Правопритязания:	отсутствуют
7. Запросы в судебном порядке:	данные отсутствуют
8. Ответы о возмещении в судебном порядке:	данные отсутствуют
9. Ответы на запросы зарегистрированного права:	данные отсутствуют
9. Ответы о наличии решения об изъятии объекта недвижимости для государственных и муниципальных нужд:	данные отсутствуют

Выписка выдана: Махорных Эльра

Сведения, содержащиеся в настоящем документе, являются достоверными (действительными) на дату получения запроса органом, осуществляющим государственную регистрацию прав, в соответствии со статьей 7 Федерального закона от 23.06.2015 № 172-ФЗ "О государственной регистрации прав на недвижимое имущество и сделок с ним". Использование сведений, содержащихся в настоящей выписке, осуществляется в порядке, которое не наносит ущерб правам и законным интересам третьих лиц. Выдана ответственно, предусмотренную законодательством Российской Федерации.

СПЕЦИАЛИСТ 1 КЛАССА

Махорных Эльра

Подпись: \_\_\_\_\_

Полное наименование органа, осуществляющего государственную регистрацию прав, и его адрес: Управление Федеральной службы государственной регистрации, кадастра и картографии по Московской области, Московская область, Раменский район, с/пос. Рыболовское, д. 1/1, стр. 1/1, 141600







ФЕДЕРАЛЬНАЯ СЛУЖБА ГОСУДАРСТВЕННОЙ РЕГИСТРАЦИИ, КАДАСТРА И  
КАРТОГРАФИИ

УПРАВЛЕНИЕ ФЕДЕРАЛЬНОЙ СЛУЖБЫ ГОСУДАРСТВЕННОЙ РЕГИСТРАЦИИ,  
КАДАСТРА И КАРТОГРАФИИ ПО МОСКОВСКОЙ ОБЛАСТИ

**ВЫПИСКА ИЗ ЕДИННОГО ГОСУДАРСТВЕННОГО РЕЕСТРА ПРАВ НА  
НЕДВИЖИМОЕ ИМУЩЕСТВО И СЛЕДЯХ С НИМ**

Дата: 12.03.2016 № 50/023/001/2016-1350

На основании запроса от 10.03.2016 г. поступившего из регионального регистра 10.03.2016 г.  
сообщаем, что в Едином государственном реестре прав на недвижимое имущество и сделок с  
ним зарегистрировано:

1. Характеристики объекта недвижимости: Кад.номер: (ин. условный) 50/23/0050384/894 номер объекта: наименование объекта: назначение объекта: площадь объекта: инвентарный номер, литер: этажность (этаж): номер на поэтажном плане: адрес (местоположение) объекта: состав:	50/23/0050384/894 Земельный участок Земли сельскохозяйственного назначения, для дачного строительства с правами возмещения жилого дома с правами регистрации проживания в нем 904 кв. м инвентарный номер, литер: этажность (этаж): номер на поэтажном плане: адрес (местоположение) объекта: Московская область, Раменский район, сельское поселение Рыболовское
2. Правообладатель (правообладатели):	2.1. Выпущены инвестиционные паи - Закрытый паевой инвестиционный фонд недвижимости "РисОптимиум - Подмосковный" для целей установления для оснований данных паевых счетов владельцев инвестиционных паев и реестра владельцев инвестиционных паев и счетов для владельцев инвестиционных паев.
3. Вид, номер и дата государственной регистрации права:	3.1. Юрлица, договор собственности, № 50/50/023/01/75/2014-002 от 02.09.2014
4. Ограничение (обременение):	4.1.1. вид: Доверительное управление, Московская область, Раменский район, сельское поселение Рыболовское, кад. № 50/23/0050384/894, Земельный участок, категория земель: земли сельскохозяйственного назначения, разрешенное использование: для дачного строительства с правом возмещения жилого дома с правами регистрации проживания в нем, общия площадь 904 кв. м дата государственной регистрации: 25.02.2016 номер государственной регистрации: 50/50/023/50/999/001/2016-939/2 регистрация: с 25.03.2016 по 01.12.2027 срок, на который установлено ограничение (обременение) права: лицо, в пользу которого установлено ограничение (обременение) права: Закрытое акционерное общество "Управляющая компания «ВМ Капитал», ИНН: 7722563190 основание государственной регистрации: Протокол доверительного управления Закрытым паевым инвестиционным фондом "Подмосковный" Закрытого паевого инвестиционного фонда "РисОптимиум" зарегистрированного в Едином государственном реестре прав на недвижимое имущество и сделок с ним от 18.10.2007г. № 10/28-94/135580 от 18.10.2007г. договор о передаче прав и обязанностей по договору доверительного управления паевыми инвестиционными фондами от 07.04.2015 №006/11

5. Договоры участия в долевом строительстве:	не зарегистрировано
6. Правопритязание:	отсутствует
7. Заявленные в судебном порядке права требования:	данные отсутствуют
8. Отчета о возмещении судебных расходов отклонения зарегистрированного права:	судимые отсутствуют
9. Отчета о наличии решения об изъятии объекта недвижимости для государственных и муниципальных нужд:	данные отсутствуют

Выписка выдана: Макорных Эльвира Ивановна

Сведения, содержащиеся в настоящем документе, являются актуальными (действительными) на дату получения запроса органом, осуществляющим государственную регистрацию прав. В соответствии со статьей 7 Федерального закона от 21 июля 1997 г. №122-ФЗ "О государственной регистрации прав на недвижимое имущество и сделок с ним" использование сведений, содержащихся в настоящей выписке, спорными статьями, формами, которые несут ущерб правам и законным интересам, производится исключительно по решению суда.

СДЕЛКАИСТ.1.РА.ВЫД

(подпись, наименование должности лица, исполняющего государственные функции)

Подпись, наименование должности лица, исполняющего государственные функции, и печать государственного органа, осуществляющего государственные функции, и печать государственного органа, осуществляющего государственные функции, и печать государственного органа, осуществляющего государственные функции.

ФЕДЕРАЛЬНАЯ СЛУЖБА ГОСУДАРСТВЕННОЙ РЕГИСТРАЦИИ, КАДАСТРА И  
КАРТОГРАФИИ  
УПРАВЛЕНИЕ ФЕДЕРАЛЬНОЙ СЛУЖБЫ ГОСУДАРСТВЕННОЙ РЕГИСТРАЦИИ,  
КАДАСТРА И КАРТОГРАФИИ ПО МОСКОВСКОЙ ОБЛАСТИ

**ВЫПИСКА ИЗ ЕДИННОГО ГОСУДАРСТВЕННОГО РЕЕСТРА ПРАВ НА  
НЕДВИЖИМОЕ ИМУЩЕСТВО И СДЕЛОК С НИМ**  
№ 50/02/2016/2016-1220

Дата 10.03.2016

На основании запроса от 09.03.2016 г., полученного на рассмотрение 09.03.2016 г. сообщается, что в Едином государственном реестре прав на недвижимое имущество и сделок с ним зарегистрировано:

1. Характеристики недвижимости:	объекта	
Коды/номер объекта:	(или условный)	50-23-0050384-895
назначение объекта:		Земельный участок
назначение объекта:		Земельный участок с правом возведения жилого дома с правом регистрации проживания в нем
площадь объекта:		981 кв. м.
инвентарный номер, литер:		
номер на поэтажном плане:		
адрес (местоположение) объекта:		Московская область, Раменский район, сельское поселение Рыболовское
состав:		
2. Правообладатель (правообладатели):		2.1. Владелец инвестиционных прав - Закрытый паевой инвестиционный фонд "Пенсионный фонд "Триггер-Олимп-Полосовичи" с филиалами, учрежденный на основании данных приложений к протоколу заседания инвестиционных прав в ростере владельцев инвестиционных прав и счетов депозитария инвестиционных паев и счетов депозитария в инв. общем паевом фонде № 50-50-23/166/2016-4447 от 02.09.2014
3. Вып. номер и дата государственной регистрации права:		3.1. Общия долевая собственность, № 50-50-23/166/2016-4447 от 02.09.2014
4. Отграничение (обременение) права:		
4.1.1. Вид:		Доверительное управление, Московская область, Раменский район, сельское поселение Рыболовское, код № 50-23-0050384-895, Земельный участок, который является частью сельскохозяйственного назначения, расширение использования: для дачного строительства с правом возведения жилого дома с правом регистрации проживания в нем, общая площадь 981 кв. м.
дата государственной регистрации:		25.02.2016
номер государственной регистрации:		50-50/023-50/999/001/2016-938/2
срок на отграничение (обременение) права:		с 25.02.2016 по 01.12.2027
установлено отграничение (обременение) права:		Закрытое акционерное общество "Управляющая компания «РВМ Капитал», ИНН: 7722361196
основание государственной регистрации:		Правила доверительного управления Закрытым паевым инвестиционным фондом, ликвидности "Закрытый фонд "Солма Полосовичи" зарегистрированы ФСФР России 18.10.2007г. за № 1028-ФД/135580 от 18.10.2007г.
		Литерой о передаче прав и обязанностей по договору доверительного управления паевых инвестиционных фондов от 07.04.2015 №066/11

5. Дачный участок в долевой собственности:	зарегистрировано
6. Правообладатели:	отсутствуют
7. Требования в судебном порядке:	данные отсутствуют
8. Требования:	
9. Отсутствия о возмещении взыскания:	данные отсутствуют
10. Отсутствия о признании взыскания:	данные отсутствуют
11. Отсутствия о признании взыскания:	данные отсутствуют
12. Отсутствия о признании взыскания:	данные отсутствуют
13. Отсутствия о признании взыскания:	данные отсутствуют
14. Отсутствия о признании взыскания:	данные отсутствуют
15. Отсутствия о признании взыскания:	данные отсутствуют
16. Отсутствия о признании взыскания:	данные отсутствуют
17. Отсутствия о признании взыскания:	данные отсутствуют
18. Отсутствия о признании взыскания:	данные отсутствуют
19. Отсутствия о признании взыскания:	данные отсутствуют
20. Отсутствия о признании взыскания:	данные отсутствуют
21. Отсутствия о признании взыскания:	данные отсутствуют
22. Отсутствия о признании взыскания:	данные отсутствуют
23. Отсутствия о признании взыскания:	данные отсутствуют
24. Отсутствия о признании взыскания:	данные отсутствуют
25. Отсутствия о признании взыскания:	данные отсутствуют
26. Отсутствия о признании взыскания:	данные отсутствуют
27. Отсутствия о признании взыскания:	данные отсутствуют
28. Отсутствия о признании взыскания:	данные отсутствуют
29. Отсутствия о признании взыскания:	данные отсутствуют
30. Отсутствия о признании взыскания:	данные отсутствуют
31. Отсутствия о признании взыскания:	данные отсутствуют
32. Отсутствия о признании взыскания:	данные отсутствуют
33. Отсутствия о признании взыскания:	данные отсутствуют
34. Отсутствия о признании взыскания:	данные отсутствуют
35. Отсутствия о признании взыскания:	данные отсутствуют
36. Отсутствия о признании взыскания:	данные отсутствуют
37. Отсутствия о признании взыскания:	данные отсутствуют
38. Отсутствия о признании взыскания:	данные отсутствуют
39. Отсутствия о признании взыскания:	данные отсутствуют
40. Отсутствия о признании взыскания:	данные отсутствуют
41. Отсутствия о признании взыскания:	данные отсутствуют
42. Отсутствия о признании взыскания:	данные отсутствуют
43. Отсутствия о признании взыскания:	данные отсутствуют
44. Отсутствия о признании взыскания:	данные отсутствуют
45. Отсутствия о признании взыскания:	данные отсутствуют
46. Отсутствия о признании взыскания:	данные отсутствуют
47. Отсутствия о признании взыскания:	данные отсутствуют
48. Отсутствия о признании взыскания:	данные отсутствуют
49. Отсутствия о признании взыскания:	данные отсутствуют
50. Отсутствия о признании взыскания:	данные отсутствуют
51. Отсутствия о признании взыскания:	данные отсутствуют
52. Отсутствия о признании взыскания:	данные отсутствуют
53. Отсутствия о признании взыскания:	данные отсутствуют
54. Отсутствия о признании взыскания:	данные отсутствуют
55. Отсутствия о признании взыскания:	данные отсутствуют
56. Отсутствия о признании взыскания:	данные отсутствуют
57. Отсутствия о признании взыскания:	данные отсутствуют
58. Отсутствия о признании взыскания:	данные отсутствуют
59. Отсутствия о признании взыскания:	данные отсутствуют
60. Отсутствия о признании взыскания:	данные отсутствуют
61. Отсутствия о признании взыскания:	данные отсутствуют
62. Отсутствия о признании взыскания:	данные отсутствуют
63. Отсутствия о признании взыскания:	данные отсутствуют
64. Отсутствия о признании взыскания:	данные отсутствуют
65. Отсутствия о признании взыскания:	данные отсутствуют
66. Отсутствия о признании взыскания:	данные отсутствуют
67. Отсутствия о признании взыскания:	данные отсутствуют
68. Отсутствия о признании взыскания:	данные отсутствуют
69. Отсутствия о признании взыскания:	данные отсутствуют
70. Отсутствия о признании взыскания:	данные отсутствуют
71. Отсутствия о признании взыскания:	данные отсутствуют
72. Отсутствия о признании взыскания:	данные отсутствуют
73. Отсутствия о признании взыскания:	данные отсутствуют
74. Отсутствия о признании взыскания:	данные отсутствуют
75. Отсутствия о признании взыскания:	данные отсутствуют
76. Отсутствия о признании взыскания:	данные отсутствуют
77. Отсутствия о признании взыскания:	данные отсутствуют
78. Отсутствия о признании взыскания:	данные отсутствуют
79. Отсутствия о признании взыскания:	данные отсутствуют
80. Отсутствия о признании взыскания:	данные отсутствуют
81. Отсутствия о признании взыскания:	данные отсутствуют
82. Отсутствия о признании взыскания:	данные отсутствуют
83. Отсутствия о признании взыскания:	данные отсутствуют
84. Отсутствия о признании взыскания:	данные отсутствуют
85. Отсутствия о признании взыскания:	данные отсутствуют
86. Отсутствия о признании взыскания:	данные отсутствуют
87. Отсутствия о признании взыскания:	данные отсутствуют
88. Отсутствия о признании взыскания:	данные отсутствуют
89. Отсутствия о признании взыскания:	данные отсутствуют
90. Отсутствия о признании взыскания:	данные отсутствуют
91. Отсутствия о признании взыскания:	данные отсутствуют
92. Отсутствия о признании взыскания:	данные отсутствуют
93. Отсутствия о признании взыскания:	данные отсутствуют
94. Отсутствия о признании взыскания:	данные отсутствуют
95. Отсутствия о признании взыскания:	данные отсутствуют
96. Отсутствия о признании взыскания:	данные отсутствуют
97. Отсутствия о признании взыскания:	данные отсутствуют
98. Отсутствия о признании взыскания:	данные отсутствуют
99. Отсутствия о признании взыскания:	данные отсутствуют
100. Отсутствия о признании взыскания:	данные отсутствуют

Выписка выдана: Макарыч Эдуард Николаевич

Сведения, содержащиеся в настоящем документе, являются актуальными (объективно) на дату получения запроса органами, осуществляющими государственную регистрацию прав. В соответствии со статьей 17 Федерального закона от 29.07.2004 № 122-ФЗ "О государственной регистрации прав на недвижимое имущество и сделок с ним" использование сведений, содержащихся в настоящей выписке, осуществляется на основании информации, содержащейся в Едином государственном реестре недвижимости, который является источником информации о государственной регистрации недвижимости, предусмотренной законодательством Российской Федерации.

СЛУЖБА ГОСУДАРСТВЕННОЙ РЕГИСТРАЦИИ, КАДАСТРА И КАРТОГРАФИИ

Служба государственной регистрации, кадастра и картографии

Москва, 125080

Тел: 8 (495) 990-52-00

Факс: 8 (495) 990-52-01

Сайт: www.fedres.ru

Электронная почта: info@fedres.ru

Настоящая выписка выдана в соответствии с требованиями Федерального закона от 29.07.2004 № 122-ФЗ "О государственной регистрации прав на недвижимое имущество и сделок с ним" и Федерального закона от 27.07.2007 № 201-ФЗ "Об информации, общественно значимой, доступной для всеобщего сведения" и в соответствии с требованиями Федерального закона от 27.07.2007 № 201-ФЗ "Об информации, общественно значимой, доступной для всеобщего сведения".

Служба государственной регистрации, кадастра и картографии

Москва, 125080

Тел: 8 (495) 990-52-00

Факс: 8 (495) 990-52-01

Сайт: www.fedres.ru

Электронная почта: info@fedres.ru

ФЕДЕРАЛЬНАЯ СЛУЖБА ГОСУДАРСТВЕННОЙ РЕГИСТРАЦИИ, КАДАСТРА И  
КАРТОГРАФИИ  
УПРАВЛЕНИЕ ФЕДЕРАЛЬНОЙ СЛУЖБЫ ГОСУДАРСТВЕННОЙ РЕГИСТРАЦИИ,  
КАДАСТРА И КАРТОГРАФИИ ПО МОСКОВСКОЙ ОБЛАСТИ  
**ВЫПИСКА ИЗ ЕДИННОГО ГОСУДАРСТВЕННОГО РЕЕСТРА ПРАВ НА  
НЕДВИЖИМОЕ ИМУЩЕСТВО И СДЕЛОК С НИМ**

Дата: 11.03.2016 № 50/023/001/2016-1402

На основании запроса от 09.03.2016 г., поступившего на рассмотрение 09.03.2016 г. сообщается, что в Едином государственном реестре прав на недвижимое имущество и сделок с ним зарегистрировано:

1. Характеристики объекта недвижимости:	объекта недвижимости:	50/23/0050384/896
Квартал:	(или условный) номер объекта:	Земельный участок
шифрование объекта:	наименование объекта:	Земли сельскохозяйственного назначения для дачного строительства с правом возведения жилого дома с правом регистрации проживания в нем
площадь объекта:	инвентарный номер, дата:	998 кв. м
этажность (этажи):	этажность (этажи):	
номер на поставленном плане:	адрес (местонахождение) объекта:	Московская область, Раменский район, сельское поселение Раменское
сособы:		
2. Правообладатель (правообладатели):		2.1. Владелец инвестиционный фонд «Защитный фонд инвестиционный фонд недвижимости ТрастЮнион». Подразованные данные о которых устанавливаются на основании данных лицевых счетов выданных инвестиционных паев в реестре владельцев инвестиционных паев и счетов дачно-инвестиция инвестиционных паев.
3. Вид, номер и дата государственной регистрации права:		3.1. Общая долевая собственность, № 50-50-23/166/2014-448 от 02.09.2014
4. Ограничение (обременение) права:		
4.1.1. Вид:		Генеральное управление, Московская область, Раменский район, сельское поселение Раменское, кат. № 50/23/0050384/896, Земельный участок, категория земель: «земли сельскохозяйственного назначения», разрешенное использование: для дачного строительства с правом возведения жилого дома с правом регистрации проживания в нем, общая площадь 998 кв. м
дата государственной регистрации:		25.02.2016
номер государственной регистрации:		50-50/023-50-999/001/2016-898/2
срок, на который установлено ограничение права:		с 25.02.2016 по 01.12.2027
обременение (обременения) права:		Закрытие акционерное общество «Управляющая компания «ВМ Калитин», ИНН: 7722563196
основание государственной регистрации:		Повытия доверительного управления Завещательным завещательным открытым фондом, ликвидности, «Зачинный фонд «Солнц Полюсовичи» дарственная ФССФП России 18.10.2007г. ш. № 102В-04135580 от 18.10.2007г. Протокол собрания ФЛК, образования от 21.01.2016. Выдавший орган: Подрай госреестр

5. Дочерние участия в долевом строительстве:	не зарегистрировано
6. Правопреемство:	отсутствует
7. Зависимость в судебном порядке права собственности:	данные отсутствуют
8. Отсутствия о наложении в отношении зарегистрированного права:	данные отсутствуют
9. Отсутствия о наличии решения об аресте объекта недвижимости и ипотечных государственных и муниципальных ипотечных залогах:	данные отсутствуют

Выписка выдана: Макорных Эдуард Иванович

Сведения, содержащиеся в выдвинутом документе, являются достоверными (составителями) на дату получения запроса органа, осуществляющего выдачу выписки. Настоящий документ не является официальным документом, удостоверяющим права и обязанности граждан Российской Федерации, а также лиц, имеющих гражданство Российской Федерации, и не имеет юридической силы. Сведения, содержащиеся в настоящем документе, являются достоверными (составителями) на дату получения запроса органа, осуществляющего выдачу выписки. Настоящий документ не является официальным документом, удостоверяющим права и обязанности граждан Российской Федерации, а также лиц, имеющих гражданство Российской Федерации, и не имеет юридической силы.

СВЕДЕНИЯ НЕ РАВНЫ

СВЕДЕНИЯ НЕ РАВНЫ

Получение выписки из Единого государственного реестра недвижимости осуществляется в соответствии с требованиями Федерального закона от 03.07.2016 № 135-ФЗ «О государственном кадастре недвижимости» и Федерального закона от 13.07.2015 № 171-ФЗ «О государственном реестре недвижимости». Подразованные данные о которых устанавливаются на основании данных лицевых счетов выданных инвестиционных паев в реестре владельцев инвестиционных паев и счетов дачно-инвестиция инвестиционных паев.









ФЕДЕРАЛЬНАЯ СЛУЖБА ГОСУДАРСТВЕННОЙ РЕГИСТРАЦИИ, КАДАСТРА И  
КАРТОГРАФИИ

УПРАВЛЕНИЕ ФЕДЕРАЛЬНОЙ СЛУЖБЫ ГОСУДАРСТВЕННОЙ РЕГИСТРАЦИИ,  
КАДАСТРА И КАРТОГРАФИИ ПО МОСКОВСКОЙ ОБЛАСТИ

**ВЫПИСКА ИЗ ЕДИННОГО ГОСУДАРСТВЕННОГО РЕЕСТРА ПРАВ НА  
НЕДВИЖИМОЕ ИМУЩЕСТВО И СДЕЛОК С НИМ**

Дата: 12.03.2016. № 50/023/001/2016-1515

На основании запроса от 10.03.2016 г., полученного на рассмотрение 10.03.2016 г. сообщаем, что в Едином государственном реестре прав на недвижимое имущество и сделок с ним зарегистрировано:

1. Характеристики объекта недвижимости:	объекта
Кадастровый номер объекта:	50-23-0050384-906
наименование объекта:	Земельный участок
назначение объекта:	Земли сельскохозяйственного назначения, для дачного строительства с правом регистрации проживания в нем
площадь объекта:	1 000 кв. м
инвентарный номер, литер:	
этажность (этаж):	
адрес (местонахождение) объекта:	Московская область, Раменский район, сельское поселение Рыболовское
состав:	
2. Правообладатель (правообладатели):	2.1. Наименюемая инвестиционная папа - Закрытый паевой инвестиционный фонд недвижимости "Траст-Юнион-Поздослово", данные о котором устанавливаются на основании данных дачных счетов владельцев инвестиционных паев в реестре владельцев инвестиционных паев и счетов для владельцев инвестиционных паев.
3. Вид, номер и дата государственной регистрации права:	3.1. Общая собственность, № 50-50-23/148/2014-384 от 02.09.2014
4. Ограничение (обременение) права:	4.1.1. Вид: Доверительное управление, Московская область, Раменский район, сельское поселение Рыболовское, кадастровый номер 50-23-0050384-906, Земельный участок, категория земель: земли сельскохозяйственного назначения, разрешенное использование: для дачного строительства с правом возведения жилого дома с правом регистрации проживания в нем, общая площадь 1 000 кв. м Дата государственной регистрации: 24.02.2016 номер государственной регистрации: 50-50/023-50/999/001/2016-7642 реквизиты: с 24.02.2016 по 01.12.2027 срок: на определенный срок установлено отразительно (обременение) право: Закрытое акционерное общество "Управляющая компания" с ограниченной ответственностью "РВМ Капитал", ИНН: 7722563199 адрес, в пользу которого установлено отразительно (обременение) право: Притыкинский филиал государственного инвестиционного фонда "Земельный фонд "Солна Подмосквовский" зарегистрирован ФСОФР России 18.10.2007г. по № 1028-04135580 от 18.10.2007г.; Договор о передаче прав и обязанностей по договору поручительского управления паевым инвестиционным фондом от 07.04.2015 №606/1

5. Договоры участия в долевой собственности:	не зарегистрированы
6. Правопритязания:	отсутствуют
7. Заявленные в судебном порядке права требования:	данное отсутствует
8. Отсутствует ли порождающие отношения зарегистрированного права:	данное отсутствует
9. Отсутствует ли налицо решение об объявлении объекта недвижимого имущества банкротом:	данное отсутствует

Выписка выдана: Мухомых Эльвара Ивановна

Сведения, содержащиеся в настоящем документе, являются актуальными (действительными) на дату получения запроса органом, осуществляющим государственную регистрацию прав. В соответствии со статьей 7 Федерального закона от 21 июля 1997 г. №122-ФЗ "О государственной регистрации прав на недвижимое имущество и сделок с ним" использование сведений, содержащихся в настоящей выписке, осуществляется паевыми владельцами, которые несут ущерб правам и законным интересам третьих лиц в форме, которая наносит вреду государственную законодательством Российской Федерации.

СПЕЦИАЛИСТ ЦАДРВИА

Иванов И.С.

Специалист по государственной регистрации

Специалист по государственной регистрации

Специалист по государственной регистрации

Специалист по государственной регистрации

Специалист по государственной регистрации

Специалист по государственной регистрации

Специалист по государственной регистрации

Специалист по государственной регистрации

Специалист по государственной регистрации

Специалист по государственной регистрации

Специалист по государственной регистрации

Специалист по государственной регистрации

Специалист по государственной регистрации

Специалист по государственной регистрации

Специалист по государственной регистрации

Специалист по государственной регистрации

Специалист по государственной регистрации

Специалист по государственной регистрации

Специалист по государственной регистрации

Специалист по государственной регистрации

Специалист по государственной регистрации

Специалист по государственной регистрации

Специалист по государственной регистрации

Специалист по государственной регистрации

Специалист по государственной регистрации

Специалист по государственной регистрации

Специалист по государственной регистрации

Специалист по государственной регистрации

Специалист по государственной регистрации

Специалист по государственной регистрации

Специалист по государственной регистрации

Специалист по государственной регистрации

Специалист по государственной регистрации

Специалист по государственной регистрации

Специалист по государственной регистрации

Специалист по государственной регистрации

Специалист по государственной регистрации

ФЕДЕРАЛЬНАЯ СЛУЖБА ГОСУДАРСТВЕННОЙ РЕГИСТРАЦИИ, КАДАСТРА И  
КАРТОГРАФИИ

УПРАВЛЕНИЕ ФЕДЕРАЛЬНОЙ СЛУЖБЫ ГОСУДАРСТВЕННОЙ РЕГИСТРАЦИИ,  
КАДАСТРА И КАРТОГРАФИИ ПО МОСКОВСКОЙ ОБЛАСТИ

**ВЫПИСКА ИЗ ЕДИННОГО ГОСУДАРСТВЕННОГО РЕЕСТРА ПРАВ НА  
НЕДВИЖИМОЕ ИМУЩЕСТВО И СЛЕДОК С НИМ**

Дата 12.03.2016 № 50/023/001/2016-1/260

На основании запроса от 10.03.2016 г., поступившего на рассмотрение 10.03.2016 г. сообщаем, что в Едином государственном реестре прав на недвижимое имущество и сделок с ним зарегистрировано:

1. Характеристики объекта недвижимости:	объекта недвижимости
Кадастровый номер объекта (или условный)	50-23-0050384-907
наименование объекта:	Земельный участок
наименование объекта:	Земли сельскохозяйственного назначения, для дачного строительства с правом последующего жилого дома с правом регистрации проживания в нем
площадь объекта:	1 000 кв. м
индивидуальный номер, литер:	
номер на поставленном объекте:	
адрес (местоположение) объекта:	Московская область, Раменский район, сельское поселение Рыболовское
подпись:	
2. Правообладатели (правообладатели):	2.1. Выпущенный инвестиционный паев - Закрытый паевой инвестиционный фонд «Недвижимость ТрестОлимп» - Подробные данные о котором устанавливаются на основании данных кадастров счетов владельцев инвестиционных паев в реестре владельцев инвестиционных паев и счетов депозитария инвестиционных паев.
3. Вид, номер и дата государственной регистрации права:	3.1. Общая долевая собственность, № 50-50-23/48/2014-383 от 02.09.2014
4. Организация (обращение):	
4.1.1. Вид:	Доверительное управление, Московская область, Раменский район, сельское поселение Рыболовское, кадастровый номер 50-23-0050384-907, Земельный участок, категория земель: земли сельскохозяйственного назначения, разрешенное использование: для дачного строительства с правом возведения жилого дома с правом регистрации проживания в нем, общая площадь 1 000 кв. м
дата государственной регистрации:	24.02.2016
номер государственной регистрации:	50-50/023-50/999/001/2016-768/2
срок, на который установлено ограничение права (обременение) права:	с 24.02.2016 по 01.12.2027
лицо, в пользу которого установлено ограничение (обременение) права:	Закрытое акционерное общество «Управляющая компания «РВМ Капитал», ИНН: 7722563196
основание государственной регистрации:	Правил доверительного управления Закрытым паевым инвестиционным фондом «Недвижимость ТрестОлимп» от 18.10.2007; № 1028-44/135580 от 18.10.2007; Договор о передаче прав и обязанностей по договору доверительного управления паевым инвестиционным фондом от 07.04.2015 №06/11

5. Договоры участия в долевой собственности:	не зарегистрировано
6. Правопритязания:	отсутствуют
7. Заявления в судебном порядке права требования:	данные отсутствуют
8. Отсутствия зарегистрированного права:	данные отсутствуют
9. Отсутствия на момент решения об изъятии объекта недвижимого имущества государственных и муниципальных нужд:	данные отсутствуют

Выписка выдана: Микорчук Эльвир Ивановна

Сведения, содержащиеся в настоящем документе, являются достоверными (действительными) на дату получения запроса органом, осуществляющим его регистрацию, в соответствии со статьями 7 Федерального закона от 29 июля 1997 г. №122-ФЗ "О государственной регистрации прав на недвижимое имущество и сделок с ним" и/или в соответствии с данными, содержащимися в настоящем документе, в форме, которые являются учредительными и законными источниками информации о государственном реестре, предусмотренном законодательством Российской Федерации.

СПЕЦИАЛИСТ ЦЕА/ВЛА

Шушнина И.С.

Исполнительный директор

Шушнина И.С.

Подпись заявителя выдана по 17.03.2016 г. на основании государственного реестра недвижимости. Сведения об объекте недвижимости, содержащиеся в настоящем документе, являются достоверными (действительными) на дату получения запроса органом, осуществляющим его регистрацию, в соответствии со статьями 7 Федерального закона от 29 июля 1997 г. №122-ФЗ "О государственной регистрации прав на недвижимое имущество и сделок с ним" и/или в соответствии с данными, содержащимися в настоящем документе, в форме, которые являются учредительными и законными источниками информации о государственном реестре, предусмотренном законодательством Российской Федерации.







ФЕДЕРАЛЬНАЯ СЛУЖБА ГОСУДАРСТВЕННОЙ РЕГИСТРАЦИИ, КАДАСТРА И  
КАРТОГРАФИИ

УПРАВЛЕНИЕ ФЕДЕРАЛЬНОЙ СЛУЖБЫ ГОСУДАРСТВЕННОЙ РЕГИСТРАЦИИ,  
КАДАСТРА И КАРТОГРАФИИ ПО МОСКОВСКОЙ ОБЛАСТИ

**ВЫПИСКА ИЗ ЕДИННОГО ГОСУДАРСТВЕННОГО РЕЕСТРА ПРАВ НА  
НЕДВИЖИМОЕ ИМУЩЕСТВО И СДЕЛОК С НИМ**

Дата: 12.03.2016 № 50/023/001/2016-1577

На основании запроса от 10.03.2016 г., поступившего на рассмотрение 10.03.2016 г., сообщаем, что в Едином государственном реестре прав на недвижимое имущество и сделок с ним зарегистрировано:

1. Характеристика недвижимости:	объекта недвижимости
Кадестровый номер объекта:	50-23-005/0384-909
наименование объекта:	Земельный участок
назначение объекта:	Земли сельскохозяйственного назначения для дачного строительства с правом возведения жилого дома с правом регистрации проживания в нем
площадь объекта:	1 000 кв. м
инвентарный номер, литер, этажность (этаж):	
номер на поэтажном плане:	
адрес (местоположение) объекта:	Московская область, Раменский район, сельское поселение Раболовское
ОССТАВ:	
2. Правообладатель (правообладатели):	2.1. Владелец инвестиционных паев - Закрытый паевой инвестиционный фонд недвижимости "Траст Юнион-Помосковский" данные о котором устояливаются на основании данных лицевых счетов владельцев инвестиционных паев в реестре владельцев инвестиционных паев и счетов дачи владельцев инвестиционных паев.
3. Вид, номер государственной регистрации права:	3.1. Общая паевая собственность, № 50-50-23/148/2014-381 от 01.09.2014
4. Ограничение (обременение) права:	4.1.1. Вид: доверительное управление. Московская область, Раменский район, сельское поселение Раболовское, кат. № 50-23-065/0184-909. Земельный участок, категория земель: земли сельскохозяйственного назначения, разрешенное использование: для дачного строительства с правом возведения жилого дома с правом регистрации проживания в нем, общая площадь 1 000 кв. м дата государственной регистрации: 24.02.2016 номер государственной регистрации: 50-50/023-50/999/001/2016-68572 срок, на который установлено ограничение (обременение) права: с 24.02.2016 по 01.12.2027 Закрытое паевое общество "Управляющая компания «РВМ Капитал», ИНН: 7723563190
основание государственной регистрации:	Правила доверительного управления Закрытым паевым инвестиционным фондом паевых участников "Солма Паевое общество" ФСОП России от 18.10.2007г. за № 1028-94/135580 от 18.10.2007г.; Договор о передаче прав и обязанностей по договору доверительного управления паевым инвестиционным фондом от 07.04.2015 №006/11

5. Договор участия в долевой собственности:	не зарегистрировано
6. Правопритязание:	отсутствует
7. Заявленные в судебном порядке истребования:	даются отсутствуют
8. Отсутствует ли возмещение в отношении зарегистрированного права:	отсутствует
9. Отчеты о наличии решения об изъятии объекта недвижимости для государственных и муниципальных нужд:	даются отсутствуют

Выписка выдана: Махорных Эдуард Иванович

Сведения, содержащиеся в настоящем документе, являются актуальными (действительными) на дату получения запроса органами, осуществляющими государственную регистрацию прав. В соответствии со статьей 7 Федерального закона от 21 июля 1997 г. №122-ФЗ "О государственной регистрации прав на недвижимое имущество и сделок с ним" использование сведений, содержащихся в настоящей выписке, осуществляется в форме, которая наносит ущерб правам и законным интересам правообладателей. Лицевой ответственность предусмотрена законодательством Российской Федерации.

СПЕЦИАЛИСТ 1 КАТЕГОРИИ  
Иванова И.С.  
Руководитель государственного органа  
Федеральная служба государственной регистрации, кадастра и картографии  
Министерство экономического развития Российской Федерации

Получение выписки осуществляется в Едином государственном реестре недвижимости (ЕГРН) для предоставления сведений о государственной регистрации недвижимости. Информация о государственной регистрации недвижимости предоставляется в Едином государственном реестре недвижимости (ЕГРН) для предоставления сведений о государственной регистрации недвижимости. Информация о государственной регистрации недвижимости предоставляется в Едином государственном реестре недвижимости (ЕГРН) для предоставления сведений о государственной регистрации недвижимости.

ФЕДЕРАЛЬНАЯ СЛУЖБА ГОСУДАРСТВЕННОЙ РЕГИСТРАЦИИ, КАДАСТРА И  
КАРТОГРАФИИ

УПРАВЛЕНИЕ ФЕДЕРАЛЬНОЙ СЛУЖБЫ ГОСУДАРСТВЕННОЙ РЕГИСТРАЦИИ,  
КАДАСТРА И КАРТОГРАФИИ ПО МОСКОВСКОЙ ОБЛАСТИ

ВЫПИСКА ИЗ ЕДИННОГО ГОСУДАРСТВЕННОГО РЕЕСТРА ПРАВ НА  
НЕДВИЖИМОЕ ИМУЩЕСТВО И СДЕЛОК С НЕМ

Дата: 22.02.2016 № 50/023/001/2016-1163

На основании запроса от 20.02.2016 г., поступившего на рассмотрение 20.02.2016 г. сообщаем, что в Едином государственном реестре прав на недвижимое имущество и сделок с ним зарегистрировано:

1. Характеристики объекта недвижимости: Кварталовый номер объекта: наименование объекта: назначение объекта: площадь объекта: инвентарный номер, литер: этажность (этажи): адрес (местоположение) объекта: состав:	объекта 50-23-0050384-910 Земельный участок Земли сельскохозяйственного назначения, для дачного строительства с правом возведения жилого дома с общим регистрацией проживания в нем 1 000 кв. м инвентарный номер, литер: этажность (этажи): адрес (местоположение) объекта: посещение Раменское
2. Правообладатель (правообладатели):	2.1. Владелец инвестиционных паев - Закрытый паевой инвестиционный фонд «Недвижимость "РастЮнион-Паломниковый"» дачные участки устанавливаются на основании данных лицевых счетов владельца инвестиционных паев в реестре владельцев инвестиционных паев и счетов депо владельцев инвестиционных паев.
3. Вид, номер и дата государственной регистрации:	3.1. Общая форма собственности, № 50-50-23/148/2014-380 от 02.09.2014
4. Описание (обременение):	
4.1.1. Вид:	Доверительное управление, Московская область, Раменский район, сельское поселение Раменское, п/д № 50-23-0050384-910, Земельный участок, категория земель: «земли сельскохозяйственного назначения», разрешенное использование: для дачного строительства с правом возведения жилого дома с правом регистрации проживания в нем, общая площадь: 1 000 кв. м
дата государственной регистрации:	04.02.2016
номер государственной регистрации:	50-50/023-50-999/001/2016-651/2
срок, на который установлено ограничение (обременение) права:	с 04.02.2016 по 01.12.2027
лицо, в пользу которого установлено ограничение (обременение) права:	Закрытое акционерное общество «Управление активами компании» с/р/ВМ Капитал», ИНН: 7722363196
основание государственной регистрации:	Правила доверительного управления Закрытым паевым инвестиционным фондом «Недвижимость "Земельный фонд "Солда Подлесковской"» зарегистрирован ФСОФ от 18.10.2007г. за № 1028-04135580 от 18.10.2007г.
	Договор о передаче прав и обязанностей по договору доверительного управления паевым инвестиционным фондом от 07.04.2015 №06/11

5. Договор, условия в котором зарегистрированы:	не зарегистрированы
6. Иные ограничения:	отсутствуют
7. Заменяющие в судебном порядке права требования:	данные отсутствуют
8. Отсутствует ли возмещение и отклонены зарегистрированного права:	данные отсутствуют
9. Отсутствует ли наличие решения об изъятии объекта недвижимости для государственных и муниципальных нужд:	отсутствуют

Выписка выдана: Макаровой Эдуард

Сведения, содержащиеся в настоящем документе, являются актуальными (действительными) на дату получения запроса органом, осуществляющим государственную регистрацию прав. В соответствии со статьей 7 Федерального закона от 21 июня 1997 г. №122-ФЗ "О государственной регистрации прав на недвижимое имущество и сделок с ним" использование сведений, содержащихся в настоящем выписке, свободными или в форме, которая позволяет использовать сведения и электронные ресурсы, осуществляется федеральными органами государственной власти, органами государственной власти субъектов Российской Федерации.

СВЕЩАДИМИСТ ИТАУ РАМЕНДА

информационно-аналитический центр

Федеральная служба государственной регистрации, кадастра и картографии (далее - ФСОФ) осуществляет государственную регистрацию прав на недвижимое имущество и сделок с ним в соответствии с Федеральным законом от 21 июня 1997 г. №122-ФЗ "О государственной регистрации прав на недвижимое имущество и сделок с ним" и другими законодательными актами Российской Федерации.



Куркина М.С.  
Информационный центр









ФЕДЕРАЛЬНАЯ СЛУЖБА ГОСУДАРСТВЕННОЙ РЕГИСТРАЦИИ, КАДАСТРА И  
КАРТОГРАФИИ

УПРАВЛЕНИЕ ФЕДЕРАЛЬНОЙ СЛУЖБЫ ГОСУДАРСТВЕННОЙ РЕГИСТРАЦИИ,  
КАДАСТРА И КАРТОГРАФИИ ПО МОСКОВСКОЙ ОБЛАСТИ

**ВЫПИСКА ИЗ ЕДИННОГО ГОСУДАРСТВЕННОГО РЕЕСТРА ПРАВ НА  
НЕДВИЖИМОЕ ИМУЩЕСТВО И СДЕЛОК С НИМ**

Дата: 12.03.2016 № 50/023/001/2016-1261

На основании запроса от 10.03.2016 г., поступившего на рассмотрение 10.03.2016 г. сообщаем, что в Едином государственном реестре прав на недвижимое имущество и сделок с ним зарегистрировано:

1. Характеристики объекта недвижимости:	Кварталовый (или условный) номер объекта: 50/23/005/0384/916
наименование объекта:	Земельный участок
назначение объекта:	Земли сельскохозяйственного назначения, для дачного строительства с правом возведения жилого дома с правом регистрации проживания в нем
площадь объекта:	1 000 кв. м
инвентарный номер, литер:	
отдельность (этаж):	
номера на поэтажном плане:	
адрес (местоположение) объекта:	Московская область, Раменский район, сельское поселение Рыболовское
состав:	
2. Правообладатели (правообладатели):	2.1. Владелец инвестиционных прав - Закрытый паевой инвестиционный фонд недвижимости "Гринвуд-Олимп" ПАО "Сбербанк России" в лице управляющего "Гринвуд-Олимп" ПАО "Сбербанк России" для исполнения данных поручений клиента владельца инвестиционных прав в доверие выданы инвестиционные паи и счета для участия в инвестиционных прав.
3. Вид, номер и дата государственной регистрации права:	3.1. Общая долевая собственность, № 50-50-23/226/2014-096 от 21.11.2014
4. Отграничение (обременение) прав:	
4.1.1. Вид:	Доверительное управление, Московская область, Раменский район, сельское поселение Рыболовское, кат. № 50/23/005/0384/916, Земельный участок, категория земель: земли сельскохозяйственного назначения, разрешенное использование: для дачного строительства с правом возведения жилого дома с правом регистрации проживания в нем, общая площадь 1 000 кв. м, 24.02.2016
дата государственной регистрации:	24.02.2016
номер государственной регистрации:	50-50/023-50/099/001/2016-780/2
срок, на который установлено отграничение (обременение) прав:	с 24.02.2016 по 01.12.2027
установлено отграничение (обременение) прав:	Закрытое акционерное общество "Управляющая компания «РВМ Капитал», ИНН: 7722563196
лицо, в пользу которого установлено отграничение (обременение) прав:	Правила доверительного управления Закрытым паевым инвестиционным фондом недвижимости "Гринвуд-Олимп" фонда "Сбербанк России" зарегистрированы ФФД от 18.10.2007, № 1028-04/135580
основание государственной регистрации:	Договор о передаче прав и обязанностей по договору доверительного управления паевым инвестиционным фондом от 07.04.2015 №06/11

5. Договор участия в долевом строительстве:	не зарегистрировано
6. Правопритязание:	отсутствует
7. Заявленное в судебном порядке права требования:	данные отсутствуют
8. Ответы о возращении и отозвании зарегистрированного права:	данные отсутствуют
9. Ответы о наличии решения об изъятии объекта недвижимости для государственных и муниципальных нужд:	данные отсутствуют

Выписка выдана: Микертык Эдуард Иванович

Сведения, содержащиеся в настоящих документах, являются достоверными (действительными) на дату получения запроса органом, осуществляющим государственную регистрацию прав. В соответствии со статьей 7 Федерального закона от 29 июля 1997 г. №122-ФЗ "О государственной регистрации прав на недвижимое имущество и сделок с ним" использование сведений, содержащихся в настоящих выписках, осуществляется в форме, которая не повлечет ущерба правым и законным интересам граждан, организаций, органов государственной власти, органов местного самоуправления, органов государственного управления, органов исполнительной власти, а также организаций.

СВЕДИТЕЛЬСТВО

Имярек: [подпись]

Место нахождения государственного органа: [подпись]

Подпись: [подпись]

Место нахождения государственного органа: [подпись]

Подпись: [подпись]

Место нахождения государственного органа: [подпись]

Подпись: [подпись]

Место нахождения государственного органа: [подпись]

Подпись: [подпись]

Место нахождения государственного органа: [подпись]

Подпись: [подпись]

Место нахождения государственного органа: [подпись]

Подпись: [подпись]

Место нахождения государственного органа: [подпись]

Подпись: [подпись]

Место нахождения государственного органа: [подпись]

Подпись: [подпись]

Место нахождения государственного органа: [подпись]

Подпись: [подпись]

Место нахождения государственного органа: [подпись]

Подпись: [подпись]

Место нахождения государственного органа: [подпись]

Подпись: [подпись]

Место нахождения государственного органа: [подпись]

Подпись: [подпись]

Место нахождения государственного органа: [подпись]

Подпись: [подпись]

Место нахождения государственного органа: [подпись]

Подпись: [подпись]

Место нахождения государственного органа: [подпись]

Подпись: [подпись]

Место нахождения государственного органа: [подпись]

Подпись: [подпись]

ФЕДЕРАЛЬНАЯ СЛУЖБА ГОСУДАРСТВЕННОЙ РЕГИСТРАЦИИ, КАДАСТРА И  
КАРТОГРАФИИ

УПРАВЛЕНИЕ ФЕДЕРАЛЬНОЙ СЛУЖБЫ ГОСУДАРСТВЕННОЙ РЕГИСТРАЦИИ,  
КАДАСТРА И КАРТОГРАФИИ ПО МОСКОВСКОЙ ОБЛАСТИ

ВЫПИСКА ИЗ ЕДИННОГО ГОСУДАРСТВЕННОГО РЕЕСТРА ПРАВ НА  
НЕДВИЖИМОЕ ИМУЩЕСТВО И СЛЕДОК С НИМ

Дата 12.03.2016 № 50/023/001/2016-1280

На основании запроса от 10.03.2016 г., поступающего на рассмотрение 10.03.2016 г. сообщаем, что в Едином государственном реестре прав на недвижимое имущество и сделок с ним зарегистрировано:

1. Характеристики объекта недвижимости:	объекта
Кадастровый номер объекта: (или условный)	50:23:0050384:917
наименование объекта:	Земельный участок
наименование объекта:	Земли сельскохозяйственного назначения, для дачного строительства с правом возведения жилого дома с правом регистрации проживания в нем
площадь объекта:	1 000 кв. м
инвентарный номер, литер:	
номер на поэтажном плане:	
адрес (местоположение) объекта:	Московская область, Раменский район, сельское поселение Рыболовское
состав:	
2. Правообладатель (правообладатели):	2.1. Валерия Николаевна Иванченко, мать - Захарий Павлович Иванченко (индивидуальный) фонд недвижимости "РестОлимпон-Полыношиль" и другие о которых уведомлены в Едином государственном реестре недвижимости владельцев инвестиционных паев в реестре владельцев инвестиционных паев и счетов дачно-инвестиции инвестиционных паев.
3. Вид, номер и дата государственной регистрации права:	3.1. Общие долины собственности, № 50-50-23/226/2014-094 от 21.11.2014
4. Организация (обременение) права:	
4.1.1. Имя:	Доверительное управление, Московская область, Раменский район, сельское поселение Рыболовское, п/д № 50:23:0050384:917, Земельный участок, категория земель: земли сельскохозяйственного назначения, разрешенное использование: для дачного строительства с правом возведения жилого дома с правом регистрации проживания в нем, общая площадь 1 000 кв. м
дата государственной регистрации:	24.02.2016
номер государственной регистрации:	50-50/023-50-999/001/2016-779/2
срок, на который установлено отграничение (обременение) права:	с 24.02.2016 по 01.12.2027
наименование отграничения (обременения) права:	Закрытое акционерное общество "Управляющая компания «РВМ Капитал», ИНН: 77223463196
лицо, в пользу которого установлено отграничение (обременение) права:	Лица, обладающие долями в уставном капитале ООО "Управляющая компания «РВМ Капитал», ИНН: 77223463196
основание государственной регистрации:	Права на доверительного управления Закрытым паевым инвестиционным фондом, редакция от 18.10.2007 г. от 18.10.2007 г. № 1028-94/135580 от 18.10.2007 г. Договор о передаче прав и обязанностей по договору доверительного управления паевым инвестиционным фондом от 07.04.2015 №6/6/11

5. Допущены участки в доверительное управление:	отсутствуют
6. Присвоены ли участки кадастровые номера:	отсутствуют
7. Заявлены ли в Едином государственном реестре недвижимости права требования:	данные отсутствуют
8. Отсутствуют ли ограничения в отношении зарегистрированного права:	данные отсутствуют
9. Отсутствуют ли ограничения в отношении объекта недвижимости для государственных и муниципальных нужд:	данные отсутствуют

Выписка выдана: Мухомрых Эльмира Ивановна

Сведения, содержащиеся в настоящем документе, являются достоверными (добросовестными) на дату получения запроса органами, осуществляющими государственную регистрацию в соответствии со статьями 7 Федерального закона от 29.07.2017 г. № 122-ФЗ "О государственной регистрации прав на недвижимое имущество и сделок с ним" и подзаконные акты, содержащие в настоящее время действующие законодательные акты, которые имеют юридическую силу на территории Российской Федерации.

СПЕЦИАЛИСТ 1 РАВЯ ВЛА

Иванченко И.С.

Иванченко И.С.

Информация размещена в Едином государственном реестре недвижимости в соответствии с требованиями Федерального закона от 29.07.2017 г. № 122-ФЗ "О государственной регистрации прав на недвижимое имущество и сделок с ним" и подзаконные акты, которые имеют юридическую силу на территории Российской Федерации.

ФЕДЕРАЛЬНАЯ СЛУЖБА ГОСУДАРСТВЕННОЙ РЕГИСТРАЦИИ, КАДАСТРА И  
КАРТОГРАФИИ

УПРАВЛЕНИЕ ФЕДЕРАЛЬНОЙ СЛУЖБЫ ГОСУДАРСТВЕННОЙ РЕГИСТРАЦИИ,  
КАДАСТРА И КАРТОГРАФИИ ПО МОСКОВСКОЙ ОБЛАСТИ

**ВЫПИСКА ИЗ ЕДИННОГО ГОСУДАРСТВЕННОГО РЕЕСТРА ПРАВ НА  
НЕДВИЖИМОЕ ИМУЩЕСТВО И СДЕЛОК С НИМ**

Дата: 12.03.2016 № 50/023/001/2016-1326

На основании запроса от 10.03.2016 г., поступившего на рассмотрение 10.03.2016 г.  
содержит, что в Едином государственном реестре прав на недвижимое имущество и сделок с  
ним зарегистрировано:

1. Характеристики объекта недвижимости:	объекты недвижимости
Кадастровый номер объекта:	50:23:0050384:918
наименование объекта:	Земельный участок
наименование объекта:	Земли сельскохозяйственного назначения для дачного строительства с правом возведения жилого дома с правом регистрации проживания в нем
площадь объекта:	1 000 кв. м
инвентарный номер, литер:	
уникальность (этаж):	
адрес (местоположение) объекта:	Московская область, Раменский район, сельское поселение Рыболовское
состав:	
2. Правообладатели (правообладатели):	2.1. Владелец инвестиционных паев - Закрытый паевой инвестиционный фонд недвижимости "Траст Юнион-Полмоосковный" - данные о котором устанавливаются на основании данных выписки счетов владельца инвестиционных паев в реестре владельцев инвестиционных паев и счетов легко реализуемых инвестиционных паев.
3. Вид, номер и дата государственной регистрации:	3.1. Общед. доуща. собственности, № 50-50-13/23/26/2014-074 от 24.11.2014
4. Ограничение (обременение) права:	
4.1.1. Вид:	Доверительное управление, Московская область, Раменский район, сельское поселение Рыболовское, кат. № 50:23:0050384:918, Земельный участок, категория земель: земли сельскохозяйственного назначения, разрешенное использование: для дачного строительства с правом возведения жилого дома с правом регистрации проживания в нем, общая площадь 1 000 кв. м
дата государственной регистрации:	24.02.2016
номер государственной регистрации:	50-50/023-50/999/001/2016-69372
срок, на который установлено ограничение (обременение) права:	с 24.02.2016 по 01.12.2027
установлено ограничение (обременение) права:	Закрывается ипотечное общество "Управляющая компания «РВМ Капитал», ИНН: 7722563196.
установлено ограничение (обременение) права:	(Правил доверительного управления Закрытым паевым инвестиционным фондом недвижимости "Закрытый паевой инвестиционный фонд "Траст Юнион-Полмоосковный" от 07.08.2014 № 8.10.2007, № 1023-94/135580 от 8.10.2007.
основание государственной регистрации:	Договор о передаче прав и обязанностей по договору доверительного управления паевым инвестиционным фондом от 07.08.2013 №808/1

5. Договоры участия в долевом строительстве:	отсутствуют
6. Правопритязания:	отсутствуют
7. Завлечение в судебном порядке:	данные отсутствуют
8. Отсутствует ли возмещение в судебном порядке:	данные отсутствуют
9. Отсутствует ли наличие решения об изъятии объекта недвижимости для государственных и муниципальных нужд:	данные отсутствуют

Выписка выдана: Макортык Эдуард Иванович

Сведения, содержащиеся в настоящей выписке, являются актуальными (действительными) на дату получения запроса органом, осуществляющим государственную регистрацию прав. В соответствии со статьей 7 Федерального закона от 21 июля 1997 г. №122-ФЗ "О государственной регистрации прав на недвижимое имущество и сделок с ним" использование сведений, содержащихся в настоящей выписке, для целей, которые не предусмотрены, создает ответственность за нарушение законодательства Российской Федерации.

СПЕЦИАЛИСТ 1 РАБОДА

Макортык Эдуард Иванович

Инициалы

Подпись

Фамилия И.С.

Макортык Эдуард Иванович

Подпись, заверенное печатью по ФТИ для использования в качестве выписки из Единого государственного реестра недвижимости. Подпись не имеет юридической силы. Для использования в качестве доказательства государственного реестра недвижимости.



ФЕДЕРАЛЬНАЯ СЛУЖБА ГОСУДАРСТВЕННОЙ РЕГИСТРАЦИИ, КАДАСТРА И  
КАРТОГРАФИИ

УПРАВЛЕНИЕ ФЕДЕРАЛЬНОЙ СЛУЖБЫ ГОСУДАРСТВЕННОЙ РЕГИСТРАЦИИ,  
КАДАСТРА И КАРТОГРАФИИ ПО МОСКОВСКОЙ ОБЛАСТИ  
**ВЫПИСКА ИЗ ЕДИННОГО ГОСУДАРСТВЕННОГО РЕЕСТРА ПРАВ НА  
НЕДВИЖИМОЕ ИМУЩЕСТВО И СДЕЛОК С НИМ**

Дата: 13.03.2016 № 50/023.001/2016-1025

На основании запроса от 11.02.2016 г., поступившего на рассмотрение 11.02.2016 г., сообщается, что в Едином государственном реестре прав на недвижимое имущество и сделок с ним зарегистрировано:

1. Характеристики объекта недвижимости:	объекта
Кадастровый номер объекта:	50-23-0050384-919
наименование объекта:	Земельный участок
назначение объекта:	Земли сельскохозяйственного назначения, для дачного строительства с правом возведения жилого дома с правом регистрации проживания в нем
площадь объекта:	1 000 кв. м
инвентарный номер, адрес:	
номер и адрес по почтовому ящику:	
адрес (местоположение) объекта:	Московская область, Раменский район, сельское поселение Рыболовское
состав:	
2. Правообладатели (правообладатели):	2.1. Владельца инвестиционных паев - Закрытый паевой инвестиционный фонд недвижимости "ГрестОнион-Подмосковье" данные о которых устанавливаются на основании данных листовых счетов владельца инвестиционных паев в реестре владельцев инвестиционных паев и счетов депо владельцев инвестиционных паев.
3. Вид, номер и дата государственной регистрации права:	3.1. Общая долевая собственность, № 50-50-23/226/2014-086 от 24.11.2014
4. Ограничение (обременение) права:	4.1.1. Вид: Доверительное управление, Московская область, Раменский район, сельское поселение Рыболовское, кад. № 50-23-0050384-919, Земельный участок, категория земель: земли сельскохозяйственного назначения, разрешенное использование: для дачного строительства с правом возведения жилого дома с правом регистрации проживания в нем, общая площадь 1 000 кв. м дата государственной регистрации: 09.02.2016 номер государственной регистрации: 50-50/023-50/999/001/2016-788/2 регистрация: с 09.02.2016 ДО 21. 01. 2027 срок, на который установлено ограничение (обременение) права: право в пользу которого установлено ограничение (обременение) права: Закрытое акционерное общество "Управляющая компания «РВМ Капитал», ИНН: 7723463196 основание государственной регистрации: Прямая доверительная управление Закрытым паевым инвестиционным фондом недвижимости "Закрытый паевой фонд "Сфера Подмосковье" директором фонда ФСОФ от 18.10.2007г., за № 1028-94/135580 от 18.10.2007г. договор о передаче прав и обязанностей по договору доверительного управления паевыми инвестиционными фондами от 07.04.2015 №506/11

5. Подготовка участка в долевом/не зарегистрировано	не зарегистрировано
6. Предельная стоимость:	отсутствует
7. Залоговые и другие обременения:	данные отсутствуют
8. Отсутствия зарегистрированного права:	данные отсутствуют
9. Отсутствия о наличии решения об изъятии объекта недвижимости для государственных и муниципальных нужд:	данные отсутствуют

Выписка выдана: Макарьиха Эльвира

Сведения, содержащиеся в выписке документе, являются актуальными (действительными) на дату получения запроса органом, осуществляющим государственную регистрацию прав. В соответствии со статьей 7 Федерального закона от 21.06.2011 № 1997-ГЗ, №122-ФЗ "О государственной регистрации прав на недвижимое имущество и сделок с ним" исполнение сведений, содержащихся в настоящее время, производится при условии, которые являются ущерб прав и законным интересам третьих лиц, а также, которые являются предусмотренно законодательством Российской Федерации.

СЕРВИС ЦЕНТРА РАДОНА

Исполнитель: Макарьиха Эльвира

Макарьиха Эльвира

Сведения, содержащиеся в выписке документе, являются актуальными (действительными) на дату получения запроса органом, осуществляющим государственную регистрацию прав. В соответствии со статьей 7 Федерального закона от 21.06.2011 № 1997-ГЗ, №122-ФЗ "О государственной регистрации прав на недвижимое имущество и сделок с ним" исполнение сведений, содержащихся в настоящее время, производится при условии, которые являются ущерб прав и законным интересам третьих лиц, а также, которые являются предусмотренно законодательством Российской Федерации.







ФЕДЕРАЛЬНАЯ СЛУЖБА ГОСУДАРСТВЕННОЙ РЕГИСТРАЦИИ, КАДАСТРА И  
КАРТОГРАФИИ

УПРАВЛЕНИЕ ФЕДЕРАЛЬНОЙ СЛУЖБЫ ГОСУДАРСТВЕННОЙ РЕГИСТРАЦИИ,  
КАДАСТРА И КАРТОГРАФИИ ПО МОСКОВСКОЙ ОБЛАСТИ

ВЫПИСКА ИЗ ЕДИННОГО ГОСУДАРСТВЕННОГО РЕЕСТРА ПРАВ НА  
НЕДВИЖИМОЕ ИМУЩЕСТВО И СЛЕДЯК С НЕЙ

Дата 12.03.2016 № 50/023/001/2016-1518

На основании запроса от 10.03.2016 г., поступившего на рассмотрение 10.03.2016 г. сообщается, что в Едином государственном реестре прав на недвижимое имущество и сделок с ним зарегистрировано:

1. Характеристики объекта недвижимости:	объекта	
Кадастровый номер объекта:	(или условный)	50:23:0050384-930
наименование объекта:		Земельный участок
назначение объекта:		Земли сельскохозяйственного назначения, для дачного строительства с правом возведения жилого дома с правом регистрации проживания в нем
площадь объекта:		937 кв. м
инвентарный номер, литер, этажность (этаж):		
номер на поставленном плане:		
адрес (местоположение) объекта:		Московская область, Раменский район, сельское поселение Рабочее
состав:		
2. Правообладатель (правообладатели):		2.1. Владелец инвестиционных прав – Закрытый паевой инвестиционный фонд «ТрастЮнион-Позитивный» данные о котором устанавливаются на основании данных публичных счетов владельцев инвестиционных прав в реестре владельцев инвестиционных прав и счетов депозитария инвестиционных паев.
3. Вид, номер государственной регистрации права:	дата государственной регистрации	3.1. Обладатель долевой собственности, № 50-50-23/148/2014-370 от 01.09.2014
4. Ограничение (обременение) права:		
4.1.1. Вид:		Повременное управление. Московская область, Раменский район, сельское поселение Рабочее, кадастровый № 50:23:0050384-930. Земельный участок, категория земель: земли сельскохозяйственного назначения, разрешение напользование: для дачного строительства с правом возведения жилого дома с правом регистрации проживания в нем, общая площадь 937 кв. м
дата государственной регистрации:		24.02.2016
номер государственной регистрации:		50-50/023-50-999/001/2016-886/2
срок, на который установлен ограниченный (обремененный) право:		с 24.02.2016 по 01.12.2027
лицо, в пользу которого установлено ограниченные (обремененные) права:		Закрытое акционерное общество «Управляющая компания «РВМ Клиппа», ИНН: 772363196
основание государственной регистрации:		Правка доверительного управления. Закрытым паевым инвестиционным фондом «Независимый» «Закрытый фонд «Союза Правовых» зарегистрированы ФСФР России 18.10.2007г. № 1028-04135580 от 18.10.2007г.
		Договор о передаче прав и обязанностей по договору доверительного управления паевым инвестиционным фондом от 07.04.2015 №065/11

5. Договор участия в долевой зарегистрировано:	зарегистрировано
6. Гарантирование:	отсутствует
7. Заявление в судебном порядке права требования:	данные отсутствуют
8. Отчет о движении имущества зарегистрированного права:	данные отсутствуют
9. Отчет о наличии решения об изъятии объекта недвижимости для государственных и муниципальных нужд:	отсутствуют

Выписка выдана: Макортык Эдуард Иванович

Сведения, содержащиеся в настоящем документе, являются актуальными (действительными) на дату получения запроса органами, осуществляющими государственное регистрирующее право. В соответствии со статьей 7 Федерального закона от 21 июля 1997 г. № 22-ФЗ "О государственной регистрации прав на недвижимое имущество и сделок с ним" использование сведений, содержащихся в настоящей выписке, осуществляется в форме, которая позволяет учесть права и законные интересы, преемственности, а также ответственность, предусмотренную законодательством Российской Федерации.

СПЕЦИАЛИСТ РАЙОНА

Макортык Эдуард Иванович

Исполнительный директор

Исходные данные выданы на БТИ для проведения кадастровых работ. Владельцы объектов недвижимости, указанные в документе, уведомлены о получении выписки. Сведения, содержащиеся в документе, являются актуальными (действительными) на дату получения запроса органами, осуществляющими государственное регистрирующее право.











ФЕДЕРАЛЬНАЯ СЛУЖБА ГОСУДАРСТВЕННОЙ РЕГИСТРАЦИИ, КАДАСТРА И  
КАРТОГРАФИИ

УПРАВЛЕНИЕ ФЕДЕРАЛЬНОЙ СЛУЖБЫ ГОСУДАРСТВЕННОЙ РЕГИСТРАЦИИ,  
КАДАСТРА И КАРТОГРАФИИ ПО МОСКОВСКОЙ ОБЛАСТИ

**ВЫПИСКА ИЗ ЕДИННОГО ГОСУДАРСТВЕННОГО РЕЕСТРА ПРАВ НА  
НЕДВИЖИМОЕ ИМУЩЕСТВО И СДЕЛОК С НИМ**

Дата: 13.02.2016 № 50/023/001/2016-1011

На основании запроса от 11.02.2016 г., поступившего на рассмотрение 11.02.2016 г., сообщается, что в Едином государственном реестре прав на недвижимое имущество и сделок с ним зарегистрировано:

1. Характеристики объекта недвижимости:	объекта недвижимости:
Кадастровый номер объекта:	50:23:0050384:934
наименование объекта:	Земельный участок
назначение объекта:	Земли сельскохозяйственного назначения, для дачного строительства с правом возведения жилого дома с правом регистрации проживания в нем
площадь объекта:	1 000 кв. м
инвентарный номер, литер:	
этажность (этаж):	
находятся на поэтажном плане:	
адрес (местоположение) объекта:	Московская область, Раменский район, сельское поселение Рыболовское
состав:	2.1. Владелец инвестиционных паев - Закрытый паевой инвестиционный фонд «Недвижимость "Траст Опион" - Подсекция"» данных о которых устанавливаются на основании данных дачных счетов владельцев инвестиционных паев в реестре владельцев инвестиционных паев и счетов дачно-рекреационных инвестиционных паев.
3. Вид, номер государственной регистрации прав:	3.1. Общая долевая собственность, № 50-50-23/11/2014-305 от 28.08.2014
4. Отграничение (обременение) прав:	
4.1.1. Вид:	Доверительное управление, Московская область, Раменский район, сельское поселение Рыболовское, кат. № 50:23:0050384:934, Земельный участок, категория земель: земли сельскохозяйственного назначения, разрешенное использование: для дачного строительства с правом возведения жилого дома с правом регистрации проживания в нем, общая площадь 1 000 кв. м
дата государственной регистрации:	04.02.2016
номер государственной регистрации:	50-50/023-50-999/001/2016-6372
срок, на который установлено отграничение (обременение) прав:	с 04.02.2016 до 01.12.2027
лицо, в пользу которого установлено отграничение (обременение) прав:	Закрытое акционерное общество «Управляющая компания «РАМ Капитал», ИНН: 7722563196
основание государственной регистрации:	Права доверительного управления Закрытым паевым инвестиционным фондом «Недвижимость "Земельный фонд "Союза Подмосквичей" зарегистрирован ФСОФР России № 18.10.2007г. за № 1028:94135580 от 18.10.2007г. Договор о передаче прав и обязанностей по договору доверительного управления паевым инвестиционным фондом от 07.04.2015 №66/1

5. Договоры участия в долевом строительстве:	не зарегистрировано
6. Приволастные:	отсутствуют
7. Заявленные в судами параллельно права требования:	данные отсутствуют
8. Отсутствия о подержании в отчужденном государственного имущества:	данные отсутствуют
9. Отчеты о наличии решения об изъятии объекта недвижимости для государственных и муниципальных нужд:	данные отсутствуют

Выписка выдана: Мехуртах Эдуард

Сведения, содержащиеся в настоящем документе, являются действительными (актуальными) на дату получения запроса органом, осуществляющим государственную регистрацию прав. В соответствии со статьей 7 Федерального закона от 21.06.1997 г. № 122-ФЗ "О государственной регистрации прав на недвижимое имущество и сделок с ним" использование сведений, содержащихся в настоящем выписке, для целей, не указанных в ней, влечет ответственность, содержащуюся в законодательстве Российской Федерации.

СПЕЦИАЛИСТ РАЙОНА

Олег Александрович Мехуртах

подпись

Другие документы аналогичны № 11 для указанного кадастрового номера, являются действительными (актуальными) на дату получения запроса органом, осуществляющим государственную регистрацию прав.

Полное наименование органа, осуществляющего государственную регистрацию прав на недвижимое имущество и сделок с ним: Управление Федеральной службы государственной регистрации, кадастра и картографии по Московской области



ФЕДЕРАЛЬНАЯ СЛУЖБА ГОСУДАРСТВЕННОЙ РЕГИСТРАЦИИ, КАДАСТРА И  
КАРТОГРАФИИ

УПРАВЛЕНИЕ ФЕДЕРАЛЬНОЙ СЛУЖБЫ ГОСУДАРСТВЕННОЙ РЕГИСТРАЦИИ,  
КАДАСТРА И КАРТОГРАФИИ ПО МОСКОВСКОЙ ОБЛАСТИ

**ВЫПИСКА ИЗ ЕДИННОГО ГОСУДАРСТВЕННОГО РЕЕСТРА ПРАВ НА  
НЕДВИЖИМОЕ ИМУЩЕСТВО И СДЕЛОК С НИМ**

Дата: 13.02.2016 № 50/023/001/2016-1046

На основании запроса от 11.02.2016 г., поступившего на рассмотрение 11.02.2016 г., сообщается, что в Едином государственном реестре прав на недвижимое имущество и сделок с ним зарегистрировано:

1. Характеристики объекта недвижимости:	объекты недвижимости:	50-23-0050384-935
Квартальный номер объекта:	(или условный)	50-23-0050384-935
наименование объекта:	Земельный участок:	
назначение объекта:	Земли сельскохозяйственного назначения, для дачного строительства с правом регистрации проживания в нем	
площадь объекта:		1 000 кв. м
инвентарный номер, литер:		
стоимость (этаж):		
номер и/или поэтажный план:		
адрес (местонахождение) объекта:	Московская область, Раменский район, сельское поселение Рыболовское	
состав:		
2. Правообладатель (правообладатели):	2.1. Владелец инвестиционного паевого инвестиционного фонда недвижимости "ТрастОчинок - Подмосковный" данные о котором устанавливаются на основании данных аудиторских счетов владельца инвестиционных паев в реестре владельцев инвестиционных паев и счетов депо владельцев инвестиционных паев.	
3. Вид, номер и дата государственной регистрации:	3.1. Общая доля собственности, № 50-50-23/17/2014-304 от 29.08.2014	
4. Ограничение (обременение) прав:	4.1.1. вид: Доверительное управление, Московская область, Раменский район, сельское поселение Рыболовское, к/д № 50-23-0050384-935, Земельный участок, категория земель: земли сельскохозяйственного назначения, разрешенное использование: для дачного строительства с правом возведения жилого дома с правом регистрации проживания в нем, общая площадь 1 000 кв. м	
4.1.1. вид:	дата государственной регистрации: 04.02.2016	
номер государственной регистрации:	50-50/023-50/999/001/2016-642/2	
регистрация:	срок на который установлено ограничение (обременение) прав: с 04.02.2016 до 01.12.2027	
лицо, в пользу которого установлено ограничение (обременение) прав:	Закрытое акционерное общество "Управляющая компания «РВМ Капитал», ИНН: 7722563196	
основание государственной регистрации:	Правил доверительного управления Закрытым паевым инвестиционным фондом недвижимости "Земельный фонд "Солнц Подмосковный" зарегистрирован ФСОФ 18.10.2007г. № 1028-94/135580 от 18.10.2007г.	
	Договор о передаче прав и обязанностей по договору доверительного управления паевым инвестиционным фондом от 07.04.2015 №06/11	

5. Договоры участия в долевом строительстве:	не зарегистрированы
6. Правопретензии:	отсутствуют
7. Заявления в судебном порядке:	данные отсутствуют
8. Отсутствия о подержании в данных отсутствуют:	данные отсутствуют
9. Отсутствия о наличии решения об изъятии объекта недвижимости для государственных и муниципальных нужд:	данные отсутствуют

Выписка выдана: Макарыч Эдуард

Сведения, содержащиеся в настоящем документе, являются достоверными на дату получения запроса органом, осуществляющим государственную регистрацию прав. В соответствии со статьей 7 Федерального закона от 29.07.2007 г. №122-ФЗ "О государственной регистрации прав на недвижимое имущество и сделок с ним" и статьями 11, 11.1, 11.2, 11.3, 11.4, 11.5, 11.6, 11.7, 11.8, 11.9, 11.10, 11.11, 11.12, 11.13, 11.14, 11.15, 11.16, 11.17, 11.18, 11.19, 11.20, 11.21, 11.22, 11.23, 11.24, 11.25, 11.26, 11.27, 11.28, 11.29, 11.30, 11.31, 11.32, 11.33, 11.34, 11.35, 11.36, 11.37, 11.38, 11.39, 11.40, 11.41, 11.42, 11.43, 11.44, 11.45, 11.46, 11.47, 11.48, 11.49, 11.50, 11.51, 11.52, 11.53, 11.54, 11.55, 11.56, 11.57, 11.58, 11.59, 11.60, 11.61, 11.62, 11.63, 11.64, 11.65, 11.66, 11.67, 11.68, 11.69, 11.70, 11.71, 11.72, 11.73, 11.74, 11.75, 11.76, 11.77, 11.78, 11.79, 11.80, 11.81, 11.82, 11.83, 11.84, 11.85, 11.86, 11.87, 11.88, 11.89, 11.90, 11.91, 11.92, 11.93, 11.94, 11.95, 11.96, 11.97, 11.98, 11.99, 12.00, 12.01, 12.02, 12.03, 12.04, 12.05, 12.06, 12.07, 12.08, 12.09, 12.10, 12.11, 12.12, 12.13, 12.14, 12.15, 12.16, 12.17, 12.18, 12.19, 12.20, 12.21, 12.22, 12.23, 12.24, 12.25, 12.26, 12.27, 12.28, 12.29, 12.30, 12.31, 12.32, 12.33, 12.34, 12.35, 12.36, 12.37, 12.38, 12.39, 12.40, 12.41, 12.42, 12.43, 12.44, 12.45, 12.46, 12.47, 12.48, 12.49, 12.50, 12.51, 12.52, 12.53, 12.54, 12.55, 12.56, 12.57, 12.58, 12.59, 12.60, 12.61, 12.62, 12.63, 12.64, 12.65, 12.66, 12.67, 12.68, 12.69, 12.70, 12.71, 12.72, 12.73, 12.74, 12.75, 12.76, 12.77, 12.78, 12.79, 12.80, 12.81, 12.82, 12.83, 12.84, 12.85, 12.86, 12.87, 12.88, 12.89, 12.90, 12.91, 12.92, 12.93, 12.94, 12.95, 12.96, 12.97, 12.98, 12.99, 13.00, 13.01, 13.02, 13.03, 13.04, 13.05, 13.06, 13.07, 13.08, 13.09, 13.10, 13.11, 13.12, 13.13, 13.14, 13.15, 13.16, 13.17, 13.18, 13.19, 13.20, 13.21, 13.22, 13.23, 13.24, 13.25, 13.26, 13.27, 13.28, 13.29, 13.30, 13.31, 13.32, 13.33, 13.34, 13.35, 13.36, 13.37, 13.38, 13.39, 13.40, 13.41, 13.42, 13.43, 13.44, 13.45, 13.46, 13.47, 13.48, 13.49, 13.50, 13.51, 13.52, 13.53, 13.54, 13.55, 13.56, 13.57, 13.58, 13.59, 13.60, 13.61, 13.62, 13.63, 13.64, 13.65, 13.66, 13.67, 13.68, 13.69, 13.70, 13.71, 13.72, 13.73, 13.74, 13.75, 13.76, 13.77, 13.78, 13.79, 13.80, 13.81, 13.82, 13.83, 13.84, 13.85, 13.86, 13.87, 13.88, 13.89, 13.90, 13.91, 13.92, 13.93, 13.94, 13.95, 13.96, 13.97, 13.98, 13.99, 14.00, 14.01, 14.02, 14.03, 14.04, 14.05, 14.06, 14.07, 14.08, 14.09, 14.10, 14.11, 14.12, 14.13, 14.14, 14.15, 14.16, 14.17, 14.18, 14.19, 14.20, 14.21, 14.22, 14.23, 14.24, 14.25, 14.26, 14.27, 14.28, 14.29, 14.30, 14.31, 14.32, 14.33, 14.34, 14.35, 14.36, 14.37, 14.38, 14.39, 14.40, 14.41, 14.42, 14.43, 14.44, 14.45, 14.46, 14.47, 14.48, 14.49, 14.50, 14.51, 14.52, 14.53, 14.54, 14.55, 14.56, 14.57, 14.58, 14.59, 14.60, 14.61, 14.62, 14.63, 14.64, 14.65, 14.66, 14.67, 14.68, 14.69, 14.70, 14.71, 14.72, 14.73, 14.74, 14.75, 14.76, 14.77, 14.78, 14.79, 14.80, 14.81, 14.82, 14.83, 14.84, 14.85, 14.86, 14.87, 14.88, 14.89, 14.90, 14.91, 14.92, 14.93, 14.94, 14.95, 14.96, 14.97, 14.98, 14.99, 15.00, 15.01, 15.02, 15.03, 15.04, 15.05, 15.06, 15.07, 15.08, 15.09, 15.10, 15.11, 15.12, 15.13, 15.14, 15.15, 15.16, 15.17, 15.18, 15.19, 15.20, 15.21, 15.22, 15.23, 15.24, 15.25, 15.26, 15.27, 15.28, 15.29, 15.30, 15.31, 15.32, 15.33, 15.34, 15.35, 15.36, 15.37, 15.38, 15.39, 15.40, 15.41, 15.42, 15.43, 15.44, 15.45, 15.46, 15.47, 15.48, 15.49, 15.50, 15.51, 15.52, 15.53, 15.54, 15.55, 15.56, 15.57, 15.58, 15.59, 15.60, 15.61, 15.62, 15.63, 15.64, 15.65, 15.66, 15.67, 15.68, 15.69, 15.70, 15.71, 15.72, 15.73, 15.74, 15.75, 15.76, 15.77, 15.78, 15.79, 15.80, 15.81, 15.82, 15.83, 15.84, 15.85, 15.86, 15.87, 15.88, 15.89, 15.90, 15.91, 15.92, 15.93, 15.94, 15.95, 15.96, 15.97, 15.98, 15.99, 16.00, 16.01, 16.02, 16.03, 16.04, 16.05, 16.06, 16.07, 16.08, 16.09, 16.10, 16.11, 16.12, 16.13, 16.14, 16.15, 16.16, 16.17, 16.18, 16.19, 16.20, 16.21, 16.22, 16.23, 16.24, 16.25, 16.26, 16.27, 16.28, 16.29, 16.30, 16.31, 16.32, 16.33, 16.34, 16.35, 16.36, 16.37, 16.38, 16.39, 16.40, 16.41, 16.42, 16.43, 16.44, 16.45, 16.46, 16.47, 16.48, 16.49, 16.50, 16.51, 16.52, 16.53, 16.54, 16.55, 16.56, 16.57, 16.58, 16.59, 16.60, 16.61, 16.62, 16.63, 16.64, 16.65, 16.66, 16.67, 16.68, 16.69, 16.70, 16.71, 16.72, 16.73, 16.74, 16.75, 16.76, 16.77, 16.78, 16.79, 16.80, 16.81, 16.82, 16.83, 16.84, 16.85, 16.86, 16.87, 16.88, 16.89, 16.90, 16.91, 16.92, 16.93, 16.94, 16.95, 16.96, 16.97, 16.98, 16.99, 17.00, 17.01, 17.02, 17.03, 17.04, 17.05, 17.06, 17.07, 17.08, 17.09, 17.10, 17.11, 17.12, 17.13, 17.14, 17.15, 17.16, 17.17, 17.18, 17.19, 17.20, 17.21, 17.22, 17.23, 17.24, 17.25, 17.26, 17.27, 17.28, 17.29, 17.30, 17.31, 17.32, 17.33, 17.34, 17.35, 17.36, 17.37, 17.38, 17.39, 17.40, 17.41, 17.42, 17.43, 17.44, 17.45, 17.46, 17.47, 17.48, 17.49, 17.50, 17.51, 17.52, 17.53, 17.54, 17.55, 17.56, 17.57, 17.58, 17.59, 17.60, 17.61, 17.62, 17.63, 17.64, 17.65, 17.66, 17.67, 17.68, 17.69, 17.70, 17.71, 17.72, 17.73, 17.74, 17.75, 17.76, 17.77, 17.78, 17.79, 17.80, 17.81, 17.82, 17.83, 17.84, 17.85, 17.86, 17.87, 17.88, 17.89, 17.90, 17.91, 17.92, 17.93, 17.94, 17.95, 17.96, 17.97, 17.98, 17.99, 18.00, 18.01, 18.02, 18.03, 18.04, 18.05, 18.06, 18.07, 18.08, 18.09, 18.10, 18.11, 18.12, 18.13, 18.14, 18.15, 18.16, 18.17, 18.18, 18.19, 18.20, 18.21, 18.22, 18.23, 18.24, 18.25, 18.26, 18.27, 18.28, 18.29, 18.30, 18.31, 18.32, 18.33, 18.34, 18.35, 18.36, 18.37, 18.38, 18.39, 18.40, 18.41, 18.42, 18.43, 18.44, 18.45, 18.46, 18.47, 18.48, 18.49, 18.50, 18.51, 18.52, 18.53, 18.54, 18.55, 18.56, 18.57, 18.58, 18.59, 18.60, 18.61, 18.62, 18.63, 18.64, 18.65, 18.66, 18.67, 18.68, 18.69, 18.70, 18.71, 18.72, 18.73, 18.74, 18.75, 18.76, 18.77, 18.78, 18.79, 18.80, 18.81, 18.82, 18.83, 18.84, 18.85, 18.86, 18.87, 18.88, 18.89, 18.90, 18.91, 18.92, 18.93, 18.94, 18.95, 18.96, 18.97, 18.98, 18.99, 19.00, 19.01, 19.02, 19.03, 19.04, 19.05, 19.06, 19.07, 19.08, 19.09, 19.10, 19.11, 19.12, 19.13, 19.14, 19.15, 19.16, 19.17, 19.18, 19.19, 19.20, 19.21, 19.22, 19.23, 19.24, 19.25, 19.26, 19.27, 19.28, 19.29, 19.30, 19.31, 19.32, 19.33, 19.34, 19.35, 19.36, 19.37, 19.38, 19.39, 19.40, 19.41, 19.42, 19.43, 19.44, 19.45, 19.46, 19.47, 19.48, 19.49, 19.50, 19.51, 19.52, 19.53, 19.54, 19.55, 19.56, 19.57, 19.58, 19.59, 19.60, 19.61, 19.62, 19.63, 19.64, 19.65, 19.66, 19.67, 19.68, 19.69, 19.70, 19.71, 19.72, 19.73, 19.74, 19.75, 19.76, 19.77, 19.78, 19.79, 19.80, 19.81, 19.82, 19.83, 19.84, 19.85, 19.86, 19.87, 19.88, 19.89, 19.90, 19.91, 19.92, 19.93, 19.94, 19.95, 19.96, 19.97, 19.98, 19.99, 20.00, 20.01, 20.02, 20.03, 20.04, 20.05, 20.06, 20.07, 20.08, 20.09, 20.10, 20.11, 20.12, 20.13, 20.14, 20.15, 20.16, 20.17, 20.18, 20.19, 20.20, 20.21, 20.22, 20.23, 20.24, 20.25, 20.26, 20.27, 20.28, 20.29, 20.30, 20.31, 20.32, 20.33, 20.34, 20.35, 20.36, 20.37, 20.38, 20.39, 20.40, 20.41, 20.42, 20.43, 20.44, 20.45, 20.46, 20.47, 20.48, 20.49, 20.50, 20.51, 20.52, 20.53, 20.54, 20.55, 20.56, 20.57, 20.58, 20.59, 20.60, 20.61, 20.62, 20.63, 20.64, 20.65, 20.66, 20.67, 20.68, 20.69, 20.70, 20.71, 20.72, 20.73, 20.74, 20.75, 20.76, 20.77, 20.78, 20.79, 20.80, 20.81, 20.82, 20.83, 20.84, 20.85, 20.86, 20.87, 20.88, 20.89, 20.90, 20.91, 20.92, 20.93, 20.94, 20.95, 20.96, 20.97, 20.98, 20.99, 21.00, 21.01, 21.02, 21.03, 21.04, 21.05, 21.06, 21.07, 21.08, 21.09, 21.10, 21.11, 21.12, 21.13, 21.14, 21.15, 21.16, 21.17, 21.18, 21.19, 21.20, 21.21, 21.22, 21.23, 21.24, 21.25, 21.26, 21.27, 21.28, 21.29, 21.30, 21.31, 21.32, 21.33, 21.34, 21.35, 21.36, 21.37, 21.38, 21.39, 21.40, 21.41, 21.42, 21.43, 21.44, 21.45, 21.46, 21.47, 21.48, 21.49, 21.50, 21.51, 21.52, 21.53, 21.54, 21.55, 21.56, 21.57, 21.58, 21.59, 21.60, 21.61, 21.62, 21.63, 21.64, 21.65, 21.66, 21.67, 21.68, 21.69, 21.70, 21.71, 21.72, 21.73, 21.74, 21.75, 21.76, 21.77, 21.78, 21.79, 21.80, 21.81, 21.82, 21.83, 21.84, 21.85, 21.86, 21.87, 21.88, 21.89, 21.90, 21.91, 21.92, 21.93, 21.94, 21.95, 21.96, 21.97, 21.98, 21.99, 22.00, 22.01, 22.02, 22.03, 22.04, 22.05, 22.06, 22.07, 22.08, 22.09, 22.10, 22.11, 22.12, 22.13, 22.14, 22.15, 22.16, 22.17, 22.18, 22.19, 22.20, 22.21, 22.22, 22.23, 22.24, 22.25, 22.26, 22.27, 22.28, 22.29, 22.30, 22.31, 22.32, 22.33, 22.34, 22.35, 22.36, 22.37, 22.38, 22.39, 22.40, 22.41, 22.42, 22.43, 22.44, 22.45, 22.46, 22.47, 22.48, 22.49, 22.50, 22.51, 22.52, 22.53, 22.54, 22.55, 22.56, 22.57, 22.58, 22.59, 22.60, 22.61, 22.62, 22.63, 22.64, 22.65, 22.66, 22.67, 22.68, 22.69, 22.70, 22.71, 22.72, 22.73, 22.74, 22.75, 22.76, 22.77, 22.78, 22.79, 22.80, 22.81, 22.82, 22.83, 22.84, 22.85, 22.86, 22.87, 22.88, 22.89, 22.90, 22.91, 22.92, 22.93, 22.94, 22.95, 22.96, 22.97, 22.98, 22.99, 23.00, 23.01, 23.02, 23.03, 23.04, 23.05, 23.06, 23.07, 23.08, 23.09, 23.10, 23.11, 23.12, 23.13, 23.14, 23.15, 23.16, 23.17, 23.18, 23.19, 23.20, 23.21, 23.22, 23.23, 23.24, 23.25, 23.26, 23.27, 23.28, 23.29, 23.30, 23.31, 23.32, 23.33, 23.34, 23.35, 23.36, 23.37, 23.38, 23.39, 23.40, 23.41, 23.42, 23.43, 23.44, 23.45, 23.46, 23.47, 23.48, 23.49, 23.50, 23.51, 23.52, 23.53, 23.54, 23.55, 23.56, 23.57, 23.58, 23.59, 23.60, 23.61, 23.62, 23.63, 23.64, 23.65, 23.66, 23.67, 23.68, 23.69, 23.70, 23.71, 23.72, 23.73, 23.74, 23.75, 23.76, 23.77, 23.78, 23.79, 23.80, 23.81, 23.82, 23.83, 23.84, 23.85, 23.86, 23.87, 23.88, 23.89, 23.90, 23.91, 23.92, 23.93, 23.94, 23.95, 23.96, 23.97, 23.98, 23.99, 24.00, 24.01, 24.02, 24.03, 24.04, 24.05, 24.06, 24.07, 24.08, 24.09, 24.10, 24.11, 24.12, 24.13, 24.14, 24.15, 24.16, 24.17, 24.18, 24.19, 24.20, 24.21, 24.22, 24.23, 24.24, 24.25, 24.26, 24.27, 24.28, 24.29, 24.30, 24.31, 24.32, 24.33, 24.34, 24.35, 24.36, 24.37, 24.38, 24.39, 24.40, 24.41, 24.42, 24.43, 24.44, 24.45, 24.46, 24.47, 24.48, 24.49, 24.50, 24.51, 24.52, 24.53, 24.54, 24.55, 24.56, 24.57, 24.58, 24.59, 24.60, 24.61, 24.62, 24.63, 24.64, 24.65, 24.66, 24.67, 24.68, 24.69, 24.70, 24.71, 24.72, 24.73, 24.74, 24.75, 24.76, 24.77, 24.78, 24.79, 24.80, 24.81, 24.82, 24.83, 24.84, 24.85, 24.86, 24.87, 24.88, 24.89, 24.90, 24.91, 24.92, 24.93, 24.94, 24.95, 24.96, 24.97, 24.98, 24.99, 25.00, 25.01, 25.02, 25.03, 25.04, 25.05, 25.06, 25.07, 25.08, 25.09, 25.10, 25.11, 25.12, 25.13, 25.14, 25.15, 25.16, 25.17, 25.18, 25.19, 25.20, 25.21, 25.22, 25.23, 25.24, 25.25, 25.26, 25.27, 25.28, 25.29, 25.30, 25.31, 25.32, 25.33, 25.34, 25.35, 25.36, 25.37, 25.38, 25.39, 25.40, 25.41, 25.42, 25.43, 25.44, 25.45, 25.46, 25.47, 25.48, 25.49, 25.50, 25.51, 25.52, 25.53, 25.54, 25.55, 25.56, 25.57, 25.58, 25.59, 25.60, 25.61, 25.62, 25.63, 25.64, 25.65, 25.66, 25.67, 25.68, 25.69, 25.70, 25.71, 25.72, 25.73, 25.74, 25.75, 25.76, 25.77, 25.78, 25.79, 25.80, 25.81, 25.82, 25.83, 25.84, 25.85, 25.86, 25.87, 25.88, 25.89, 25


















































































































































































































Рисунок 1

Выявлен титульный лист документа кадастрового плана территории в адрес строительства объекта недвижимости

Информация о документе		Информация о документе	
Дата № документа	Дата выпуска документа	Дата выпуска	Дата выпуска документа
21.06.2017 № 0002/13/001/17/002	20.06.2017 № 0002/13/001/17/002	20.06.2017 № 0002/13/001/17/002	20.06.2017 № 0002/13/001/17/002
Информация о документе		Информация о документе	
1. Вид документа (ссылка на документ)	1.1. Вид документа (ссылка на документ)	1. Вид документа (ссылка на документ)	1.1. Вид документа (ссылка на документ)
2. Вид документа (ссылка на документ)	2.1. Вид документа (ссылка на документ)	2. Вид документа (ссылка на документ)	2.1. Вид документа (ссылка на документ)
3. Вид документа (ссылка на документ)	3.1. Вид документа (ссылка на документ)	3. Вид документа (ссылка на документ)	3.1. Вид документа (ссылка на документ)
4. Вид документа (ссылка на документ)	4.1. Вид документа (ссылка на документ)	4. Вид документа (ссылка на документ)	4.1. Вид документа (ссылка на документ)
Информация о документе		Информация о документе	
5. Вид документа (ссылка на документ)	5.1. Вид документа (ссылка на документ)	5. Вид документа (ссылка на документ)	5.1. Вид документа (ссылка на документ)
6. Вид документа (ссылка на документ)	6.1. Вид документа (ссылка на документ)	6. Вид документа (ссылка на документ)	6.1. Вид документа (ссылка на документ)

Рисунок 2

Выявлен титульный лист документа кадастрового плана территории в адрес строительства объекта недвижимости

Информация о документе		Информация о документе	
Дата № документа	Дата выпуска документа	Дата выпуска	Дата выпуска документа
21.06.2017 № 0002/13/001/17/002	20.06.2017 № 0002/13/001/17/002	20.06.2017 № 0002/13/001/17/002	20.06.2017 № 0002/13/001/17/002
Информация о документе		Информация о документе	
			
Информация о документе		Информация о документе	
5. Вид документа (ссылка на документ)	5.1. Вид документа (ссылка на документ)	5. Вид документа (ссылка на документ)	5.1. Вид документа (ссылка на документ)
6. Вид документа (ссылка на документ)	6.1. Вид документа (ссылка на документ)	6. Вид документа (ссылка на документ)	6.1. Вид документа (ссылка на документ)























