

Обязательная информация:

Акционерное общество Управляющая компания «РВМ Капитал» (далее также – АО УК «РВМ Капитал»).

Лицензия ФСФР России на осуществление деятельности по управлению инвестиционными фондами, паевыми инвестиционными фондами и негосударственными пенсионными фондами № 21-000-1-00798 от 15.03.2011.

Получить сведения об АО УК «РВМ Капитал» и иную информацию, которая должна быть предоставлена в соответствии с действующим законодательством и иными нормативными правовыми актами Российской Федерации, а также получить подробную информацию о паевых инвестиционных фондах (далее также – ПИФ) и ознакомиться с правилами доверительного управления ПИФ (далее также – ПДУ ПИФ) и с иными документами, предусмотренными Федеральным законом от 29.11.2001 № 156-ФЗ «Об инвестиционных фондах» и нормативными актами в сфере финансовых рынков, можно по адресу: 107078, г. Москва, ул. Маши Порываевой, д. 34, помещение 1/1, на сайте <http://www.rwminvest.ru/>, по телефону: +7 (495) 660-70-30.

Стоимость инвестиционных паев может увеличиваться и уменьшаться, результаты инвестирования в прошлом не определяют доходы в будущем, государство не гарантирует доходность инвестиций в ПИФ. Прежде чем приобрести инвестиционный пай, следует внимательно ознакомиться с ПДУ ПИФ. ПДУ ПИФ могут быть предусмотрены надбавки (скидки) к (с) расчетной стоимости инвестиционных паев при их выдаче (погашении). Взимание надбавок (скидок) уменьшит доходность инвестиций в инвестиционные паи ПИФ. Заявление любых лиц об увеличении в будущем стоимости инвестиционных паев могут расцениваться не иначе как предположения.

Закрытый паевой инвестиционный фонд недвижимости «РВМ - Подмосковный» - правила доверительного управления фондом зарегистрированы ФСФР России «18» октября 2007 года за № 1028-94135580.



ОБЩЕСТВО С ОГРАНИЧЕННОЙ ОТВЕТСТВЕННОСТЬЮ

«ФАНДОЦЕНКА»

«УТВЕРЖДАЮ»

Генеральный директор

ООО «ФандОценка»

/Н.П. Ивашкова/

ОТЧЕТ ОБ ОЦЕНКЕ 402/23

земельных участков (399 ед.) для дачного строительства с правом возведения жилого дома с правом регистрации проживания в нем, расположенные в Раменском районе Московской области, входящие в состав активов Закрытого паевого инвестиционного фонда недвижимости «РВМ - Подмосковный»

Дата определения стоимости объекта оценки
(дата проведения оценки, дата оценки):

04.10.2023 г.

Дата составления отчета:

04.10.2023 г.

Заказчик:

АО УК «РВМ Капитал» Д.У. ЗПИФ
недвижимости «РВМ -
Подмосковный»

Исполнитель:

ООО «ФандОценка»

Москва – 2023



ОБЩЕСТВО С ОГРАНИЧЕННОЙ ОТВЕТСТВЕННОСТЬЮ

«ФАНДОЦЕНКА»

Заместителю
Генерального директора-
Финансовому директору
АО УК «РВМ Капитал»
Д.У. ЗПИФ недвижимости
«РВМ - Подмосковный»
А.В. Володарскому

Уважаемый Алексей Владимирович!

На основании Задания на оценку № 09/23 от 29.09.2023 г. к Договору № ФО/15-2015 от «15» апреля 2015 года об оценке имущества, составляющего АО УК «РВМ Капитал» Д.У. ЗПИФ недвижимости «РВМ - Подмосковный», оценщик (далее – Оценщик) произвел оценку рыночной (справедливой) стоимости земельных участков (399 ед.) для дачного строительства с правом возведения жилого дома с правом регистрации проживания в нем, расположенные в Раменском районе Московской области, входящие в состав активов Закрытого паевого инвестиционного фонда недвижимости «РВМ - Подмосковный» (далее – объект оценки).

Указанный Отчет выполнен в соответствии с Федеральным законом «Об оценочной деятельности в Российской Федерации» №135-ФЗ от 29.07.1998 г. (с изменениями и дополнениями), Федеральными стандартами оценки (далее – ФСО), введенными в действие Приказом Министерства экономического развития Российской Федерации (Минэкономразвития России) № 200 от 14 апреля 2022 г. (общие стандарты оценки (федеральные стандарты оценки ФСО I - ФСО VI) и № 326 от 01.06.2015 г. (специальные стандарты оценки, определяющие дополнительные требования к порядку проведения оценки, в том числе для отдельных видов объектов оценки (недвижимости, машин и оборудования, бизнеса, нематериальных активов и интеллектуальной собственности), в т. ч. ФСО № 7 «Оценка недвижимости»), и Международного стандарта финансовой отчетности (IFRS) 13 «Оценка справедливой стоимости».

Оценка объекта оценки была проведена по состоянию на 04 октября 2023 года с использованием метода сравнения продаж сравнительного подхода.

Результаты анализа имеющейся в нашем распоряжении информации позволяют сделать вывод о том, что рыночная (справедливая) стоимость объекта оценки, с учетом ограничительных условий и сделанных допущений, составляет –

103 839 300 (Сто три миллиона восемьсот тридцать девять тысяч триста) рублей

Отчет об оценке рыночной стоимости объекта оценки содержит описание оцениваемого имущества, собранную информацию, этапы проведенного исследования и сделанные выводы. Кроме того, в состав отчета включены гарантии нашей объективности и независимости, а также ограничительные условия и сделанные допущения.

С уважением,
генеральный директор



Н.П. Ивашкова

СОДЕРЖАНИЕ

1. ЗАДАНИЕ НА ОЦЕНКУ В СООТВЕТСТВИИ С ТРЕБОВАНИЯМИ ФЕДЕРАЛЬНЫХ СТАНДАРТОВ ОЦЕНКИ	4
2. ПРИМЕНЯЕМЫЕ СТАНДАРТЫ ОЦЕНОЧНОЙ ДЕЯТЕЛЬНОСТИ	7
2.1. ОБОСНОВАНИЕ ИСПОЛЬЗОВАНИЯ СТАНДАРТОВ ПРИ ПРОВЕДЕНИИ ОЦЕНКИ ОБЪЕКТА ОЦЕНКИ	7
2.2. МЕЖДУНАРОДНЫЕ СТАНДАРТЫ.....	7
2.3. ФЕДЕРАЛЬНЫЕ СТАНДАРТЫ ОЦЕНКИ И ЗАКОНОДАТЕЛЬНЫЕ АКТЫ, ОБЯЗАТЕЛЬНЫЕ К ПРИМЕНЕНИЮ В РФ.....	7
2.4. СТАНДАРТЫ ОЦЕНКИ ДЛЯ ОПРЕДЕЛЕНИЯ СООТВЕТСТВУЮЩЕГО ВИДА СТОИМОСТИ ОБЪЕКТА ОЦЕНКИ	7
2.5. ИСПОЛЬЗУЕМАЯ ТЕРМИНОЛОГИЯ	8
3. ПРИНЯТЫЕ ПРИ ПРОВЕДЕНИИ ОЦЕНКИ ОБЪЕКТА ОЦЕНКИ ДОПУЩЕНИЯ И ОГРАНИЧИТЕЛЬНЫЕ УСЛОВИЯ	14
3.1. Допущения.....	14
1.1. ОГРАНИЧИТЕЛЬНЫЕ УСЛОВИЯ	15
1.2. ЗАЯВЛЕНИЕ О СООТВЕТСТВИИ.....	15
4. СВЕДЕНИЯ О ЗАКАЗЧИКЕ ОЦЕНКИ И ОБ ОЦЕНЩИКЕ	17
4.1. СВЕДЕНИЯ О ЗАКАЗЧИКЕ	17
4.2. СВЕДЕНИЯ ОБ ОЦЕНЩИКЕ, РАБОТАЮЩЕМ НА ОСНОВАНИИ ТРУДОВОГО ДОГОВОРА.....	17
4.3. СВЕДЕНИЯ О ЮРИДИЧЕСКОМ ЛИЦЕ, С КОТОРЫМ ОЦЕНЩИК ЗАКЛЮЧИЛ ТРУДОВОЙ ДОГОВОР	18
5. ИНФОРМАЦИЯ ОБО ВСЕХ ПРИВЛЕЧЕННЫХ К ПРОВЕДЕНИЮ ОЦЕНКИ И ПОДГОТОВКЕ ОТЧЕТА ОБ ОЦЕНКЕ ОРГАНИЗАЦИЯХ И СПЕЦИАЛИСТАХ С УКАЗАНИЕМ ИХ КВАЛИФИКАЦИИ, И СТЕПЕНИ УЧАСТИЯ В ПРОВЕДЕНИИ ОЦЕНКИ ОБЪЕКТА ОЦЕНКИ	19
6. ОСНОВНЫЕ ФАКТЫ И ВЫВОДЫ.....	20
6.1. ОСНОВАНИЕ ДЛЯ ПРОВЕДЕНИЯ ОЦЕНЩИКОМ ОЦЕНКИ ОБЪЕКТА ОЦЕНКИ	20
6.2. ОБЩАЯ ИНФОРМАЦИЯ, ИДЕНТИФИЦИРУЮЩАЯ ОБЪЕКТ ОЦЕНКИ.....	20
6.3. ОГРАНИЧЕНИЯ И ПРЕДЕЛЫ ПРИМЕНЕНИЯ ПОЛУЧЕННОЙ ИТОГОВОЙ СТОИМОСТИ.....	20
6.4. РЕЗУЛЬТАТЫ ОЦЕНКИ, ПОЛУЧЕННЫЕ ПРИ ПРИМЕНЕНИИ РАЗЛИЧНЫХ ПОДХОДОВ К ОЦЕНКЕ.....	20
6.5. ИТОГОВАЯ ВЕЛИЧИНА СТОИМОСТИ ОБЪЕКТА ОЦЕНКИ.....	21
7. ТОЧНОЕ ОПИСАНИЕ ОБЪЕКТА ОЦЕНКИ С УКАЗАНИЕМ ПЕРЕЧНЯ ДОКУМЕНТОВ, ИСПОЛЬЗУЕМЫХ ОЦЕНЩИКОМ И УСТАНОВЛИВАЮЩИХ КОЛИЧЕСТВЕННЫЕ И КАЧЕСТВЕННЫЕ ХАРАКТЕРИСТИКИ ОБЪЕКТА ОЦЕНКИ	42
7.1. ПЕРЕЧЕНЬ ДОКУМЕНТОВ, ИСПОЛЬЗУЕМЫХ ОЦЕНЩИКОМ И УСТАНОВЛИВАЮЩИХ КОЛИЧЕСТВЕННЫЕ И КАЧЕСТВЕННЫЕ ХАРАКТЕРИСТИКИ ОБЪЕКТА ОЦЕНКИ.....	42
7.2. ИДЕНТИФИКАЦИЯ ОБЪЕКТА ОЦЕНКИ.....	51
7.3. ОПИСАНИЕ МЕСТОПОЛОЖЕНИЯ ОБЪЕКТА ОЦЕНКИ	52
7.4. КОЛИЧЕСТВЕННЫЕ И КАЧЕСТВЕННЫЕ ХАРАКТЕРИСТИКИ ОБЪЕКТА ОЦЕНКИ	56
7.5. АНАЛИЗ НАИБОЛЕЕ ЭФФЕКТИВНОГО ИСПОЛЬЗОВАНИЯ.....	85
8. АНАЛИЗ РЫНКА ОБЪЕКТА ОЦЕНКИ, ЦЕНООБРАЗУЮЩИХ ФАКТОРОВ, А ТАКЖЕ ВНЕШНИХ ФАКТОРОВ, ВЛИЯЮЩИХ НА ЕГО СТОИМОСТЬ.....	87
8.1. АНАЛИЗ ВЛИЯНИЯ ОБЩЕЙ ПОЛИТИЧЕСКОЙ И СОЦИАЛЬНО-ЭКОНОМИЧЕСКОЙ ОБСТАНОВКИ В СТРАНЕ И РЕГИОНЕ РАСПОЛОЖЕНИЯ ОБЪЕКТА ОЦЕНКИ НА РЫНОК ОЦЕНИВАЕМОГО ОБЪЕКТА	87
8.2. ОПРЕДЕЛЕНИЕ СЕГМЕНТА РЫНКА, К КОТОРОМУ ПРИНАДЛЕЖИТ ОЦЕНИВАЕМЫЙ ОБЪЕКТ	98
8.3. ОБЗОР ЗАГОРОДНОГО РЫНКА МОСКОВСКОГО РЕГИОНА	100
8.4. АНАЛИЗ ФАКТИЧЕСКИХ ДАННЫХ О ЦЕНАХ СДЕЛОК И (ИЛИ) ПРЕДЛОЖЕНИЙ С ОБЪЕКТАМИ НЕДВИЖИМОСТИ ИЗ СЕГМЕНТОВ РЫНКА, К КОТОРЫМ МОЖЕТ БЫТЬ ОТНЕСЕН ОЦЕНИВАЕМЫЙ ОБЪЕКТ	102
8.5. АНАЛИЗ ОСНОВНЫХ ФАКТОРОВ, ВЛИЯЮЩИХ НА СПРОС, ПРЕДЛОЖЕНИЕ И ЦЕНЫ СОПОСТАВИМЫХ ОБЪЕКТОВ НЕДВИЖИМОСТИ.....	104
8.6. ОСНОВНЫЕ ВЫВОДЫ ОТНОСИТЕЛЬНО РЫНКА НЕДВИЖИМОСТИ В СЕГМЕНТАХ, НЕОБХОДИМЫХ ДЛЯ ОЦЕНКИ.....	107
9. ОПИСАНИЕ ПРОЦЕССА ОЦЕНКИ ОБЪЕКТА ОЦЕНКИ В ЧАСТИ ПРИМЕНЕНИЯ ПОДХОДОВ К ОЦЕНКЕ	108
9.1. ПОСЛЕДОВАТЕЛЬНОСТЬ ОПРЕДЕЛЕНИЯ СТОИМОСТИ	108
9.2. ОПРЕДЕЛЕНИЕ СТОИМОСТИ В РАМКАХ СРАВНИТЕЛЬНОГО (РЫНОЧНОГО) ПОДХОДА	116
10. СОГЛАСОВАНИЕ РЕЗУЛЬТАТОВ ОЦЕНКИ	132
1.3. ОГРАНИЧЕНИЯ И ПРЕДЕЛЫ ПРИМЕНЕНИЯ ПОЛУЧЕННОЙ ИТОГОВОЙ СТОИМОСТИ	132
10.1. ИТОГОВАЯ ВЕЛИЧИНА СПРАВЕДЛИВОЙ СТОИМОСТИ ОБЪЕКТА ОЦЕНКИ С УЧЕТОМ ИНДИВИДУАЛЬНЫХ ОСОБЕННОСТЕЙ.....	132
ПРИЛОЖЕНИЕ 1. ПЕРЕЧЕНЬ ДАННЫХ, ИСПОЛЬЗОВАННЫХ ПРИ ПРОВЕДЕНИИ ОЦЕНКИ ОБЪЕКТА ОЦЕНКИ	156
1. ПРАВОВАЯ ИНФОРМАЦИЯ	156
2. МЕТОДИЧЕСКАЯ ИНФОРМАЦИЯ.....	156
ПРИЛОЖЕНИЕ 2. КОПИИ ДОКУМЕНТОВ, ПОДТВЕРЖДАЮЩИХ ПРАВОМОЧНОСТЬ ОЦЕНКИ.....	157
ПРИЛОЖЕНИЕ 3. ОБЪЕКТЫ-АНАЛОГИ, ИСПОЛЬЗОВАННЫЕ В РАСЧЕТАХ.....	157

1. ЗАДАНИЕ НА ОЦЕНКУ В СООТВЕТСТВИИ С ТРЕБОВАНИЯМИ ФЕДЕРАЛЬНЫХ СТАНДАРТОВ ОЦЕНКИ

Объект оценки, (состав объекта оценки с указанием сведений, достаточных для идентификации каждой из его частей)	Земельные участки (399 ед.) для дачного строительства с правом возведения жилого дома с правом регистрации проживания в нем, расположенные в Раменском районе Московской области, входящие в состав активов Закрытого паевого инвестиционного фонда недвижимости «РВМ - Подмосковный»
Характеристики объекта оценки и его оцениваемых частей приведены в документации и информации, предоставленной Заказчиком и описаны в приложении к заданию	Характеристики объекта оценки и его оцениваемых частей приведены в документации и информации, предоставленной Заказчиком и описаны в приложении к заданию
Состав объекта оценки с указанием сведений, достаточных для идентификации каждой из его частей (при наличии)	Земельные участки (399 ед.) для дачного строительства с правом возведения жилого дома с правом регистрации проживания в нем, расположенные в Раменском районе Московской области, входящие в состав активов Закрытого паевого инвестиционного фонда недвижимости «РВМ - Подмосковный» Пообъектно в приложении 1 к заданию
Существующие имущественные права на объект оценки	Право общей долевой собственности владельцев инвестиционных паев ЗПИФ недвижимости «РВМ - Подмосковный» под управлением АО УК «РВМ Капитал». Субъект права - Владельцы инвестиционных паев Закрытого паевого инвестиционного фонда недвижимости «РВМ - Подмосковный», данные о которых устанавливаются на основании данных лицевых счетов владельцев инвестиционных паев в реестре владельцев инвестиционных паев и счетов депо владельцев инвестиционных паев.
Права, учитываемые при оценке Объекта оценки, ограничения (обременения) этих прав	Право собственности. Ограничения и обременение прав: Доверительное управление.
Цель оценки	Определение рыночной (справедливой) стоимости объекта оценки для совершения сделки купли-продажи и определение стоимости имущества, составляющего Закрытый паевой инвестиционный фонд недвижимости «РВМ-Подмосковный», в соответствии с требованиями Федерального закона от 29.11.2001 г. № 156-ФЗ «Об инвестиционных фондах» и Указания ЦБ РФ от 25.08.2015г. № 3758-У «Об определении стоимости чистых активов инвестиционных фондов, в том числе о порядке расчета среднегодовой стоимости чистых активов паевого инвестиционного фонда и чистых активов акционерного инвестиционного фонда, расчетной стоимости инвестиционных паев паевых инвестиционных фондов, стоимости имущества, переданного в оплату инвестиционных паев». На основании Указания ЦБ РФ от 25.08.2015г. № 3758-У «1.3. Стоимость активов и величина обязательств определяются по справедливой стоимости в соответствии с Международным стандартом финансовой отчетности (IFRS) 13 «Оценка справедливой стоимости», введенным в действие на территории Российской Федерации приказом Министерства финансов Российской Федерации от 28.12.2015 г. № 217 н.
Указание на то, что оценка проводится в соответствии с Законом об оценке	Оценка проводится в соответствии с требованиями Федерального закона от 29.07.1998 № 135-ФЗ «Об оценочной деятельности в Российской Федерации»
Вид стоимости	Справедливая стоимость (п. 4 ФСО II – иные виды стоимости)
Предпосылки стоимости	Предпосылки стоимости ¹ : 1) предполагается сделка с объектом оценки;

¹ В приложении 40 к Приказу Минфина России от 28.12.2015 N 217н «О введении Международных стандартов финансовой отчетности и Разъяснений ...» установлено, что «Настоящий стандарт определяет понятие «справедливая стоимость» как цену, которая была бы получена при продаже актива или уплачена при передаче обязательства в ходе обычной сделки между участниками рынка на дату оценки».

	<p>2) участники сделки или пользователи объекта являются неопределенными лицами (гипотетические участники);</p> <p>3) дата оценки 04.10.2023 г.;</p> <p>4) предполагаемое использование объекта – наиболее эффективное использование;</p> <p>5) характер сделки – добровольная сделка в типичных условиях.</p>
Основания для установления предпосылок стоимости	Основания для установления предпосылок: вид стоимости «справедливая» подлежит установлению в соответствии с целями оценки (для целей определения стоимости чистых активов Закрытого паевого инвестиционного фонда недвижимости в соответствии с Международным стандартом финансовой отчетности (IFRS) 13 «Оценка справедливой стоимости»)
Дата оценки	04.10.2023г.
Период (срок) проведения работ	29.09.2023-04.10.2023г.
Состав и объем документов и материалов, предоставленных заказчиком оценки	Выписка из Единого государственного реестра прав и свидетельство о государственной регистрации права
Иные существенные допущения	Иных специальных допущений не предусмотрено.
Ограничения оценки	<p>Согласно целям и задачам оценки в настоящем Отчете определяется стоимость конкретного имущества при конкретном использовании на базе методов и процедур оценки, отражающих характер имущества и обстоятельств, при которых данное имущество наиболее вероятно можно продать на открытом рынке.</p> <p>Отчет достоверен лишь в полном объеме, любое соотнесение частей стоимости, с какой-либо частью объекта является неправомерным, если это не оговорено в отчете.</p> <p>Исполнитель не несет ответственности за юридическое описание прав оцениваемой собственности или за вопросы, связанные с рассмотрением прав собственности.</p> <p>Исполнитель в процессе подготовки отчета об оценке исходит из достоверности правоустанавливающих документов на объект оценки.</p> <p>Экспертиза имеющихся прав на объект Заказчиком не ставилась в качестве параллельной задачи и поэтому не выполнялась. Оценка стоимости проведена, исходя из наличия этих прав с учетом имеющихся на них ограничений.</p> <p>Исполнитель предполагает отсутствие каких-либо скрытых, то есть таких, которые невозможно обнаружить при визуальном освидетельствовании объекта, фактов, влияющих на оценку, на состояние собственности, конструкций, грунтов. Исполнитель не несет ответственности ни за наличие таких скрытых фактов, ни за необходимость выявления таковых.</p> <p>Исполнитель предоставляет обзорные материалы (фотографии, экспликации и т.д.) исключительно для того, чтобы помочь пользователю Отчета получить представление о собственности.</p> <p>От Исполнителя не требуется появляться в суде или свидетельствовать иным способом по поводу произведенной оценки, иначе как по официальному вызову суда;</p> <p>Исходные данные о составляющих объекта оценки, используемые при подготовке отчета, получаются, по мнению Исполнителя, из надежных источников и считаются достоверными. Тем не менее, Исполнитель не может гарантировать их абсолютную точность, поэтому в отчете делаются ссылки на источники информации.</p> <p>Исполнитель не производит технической и экологической экспертизы имущества оцениваемой компании. Выводы о состоянии активов делаются на основе информации, предоставленной Заказчиком.</p> <p>Содержание Отчета является конфиденциальным для Исполнителя, за исключением случаев, предусмотренных законодательством Российской Федерации, а также случаев представления отчета в соответствующие органы при возникновении спорных ситуаций.</p> <p>В случаях, предусмотренных законодательством Российской Федерации, Исполнитель предоставляет копии хранящихся отчетов или информацию из них</p>

	<p>уполномоченным государственным органам либо органам местного самоуправления.</p> <p>Результаты оценки достоверны лишь в указанных оценки и на указанную дату проведения оценки. Исполнитель не принимает на себя никакой ответственности за последующие изменения социальных, экономических, юридических, природных и иных факторов, которые могут возникнуть после этой даты и повлиять на величину оцененной стоимости.</p> <p>Использование отдельных положений и выводов вне контекста всего Отчета является некорректным и может привести к искажению результатов оценки.</p> <p>Оценщиком не производится осмотр объекта оценки, вследствие чего оценка производится исходя из информации полученной от Заказчика.</p>
Указание на форму составления отчета об оценке	В форме электронного документа и/или на бумажном носителе
Иная информация, предусмотренная ФСО для отражения в задании на оценку	Отсутствует
Форма представления итоговой стоимости	Итоговый результат оценки стоимости объекта оценки указывается в виде конкретной округленной величины/числа с приведением суждений и расчетов оценщика о возможных границах интервала, в котором может находиться стоимость
Иные специфические требования к отчету об оценке	Исполнитель обязуется предоставить заказчику информационное письмо с подтверждением размещения оценщиком, осуществившим оценку объекта оценки, данных отчета на официальном сайте саморегулируемой организации оценщиков, в которой состоит оценщик, в течение 10 (десяти) рабочих дней со дня размещения такой информации. Информационное письмо предоставляется один раз в квартал по всем отчетам, выпущенным исполнителем для заказчика в предыдущем квартале.
Необходимость проведения дополнительных исследований и определения иных расчетных величин	Не требуется

2. ПРИМЕНЯЕМЫЕ СТАНДАРТЫ ОЦЕНОЧНОЙ ДЕЯТЕЛЬНОСТИ

2.1. ОБОСНОВАНИЕ ИСПОЛЬЗОВАНИЯ СТАНДАРТОВ ПРИ ПРОВЕДЕНИИ ОЦЕНКИ ОБЪЕКТА ОЦЕНКИ

Оценщик в практике своей деятельности руководствуется всем сводом нормативно-правовых актов Российской Федерации, часть которых непосредственно регулирует оценочную деятельность, а часть относится к косвенным документам, раскрывающим значение и роль оценщика в той или иной сфере.

К косвенным нормативно-правовым актам, несомненно, можно отнести множество законов, постановлений, подзаконных актов, ведомственных инструкций, правил и прочих документов, наиболее значимыми среди которых являются Гражданский Кодекс Российской Федерации, Земельный Кодекс РФ, Лесной Кодекс РФ, Налоговый Кодекс РФ.

В соответствии со статьей 15 Федерального закона № 135-ФЗ от 29.07.1998 г. оценщик обязан соблюдать при осуществлении оценочной деятельности федеральные стандарты оценки, а также стандарты и правила оценочной деятельности, утвержденные саморегулируемой организацией оценщиков, членом которой он является.

Стандарты и правила оценочной деятельности Союза Специалистов Оценщиков «Федерация Специалистов Оценщиков», Утверждены Решением Советом Союза специалистов оценщиков «Федерация Специалистов Оценщиков» Протокол № 472 «18» ноября 2022 г.

2.2. МЕЖДУНАРОДНЫЕ СТАНДАРТЫ

Международные стандарты оценки, дата введения в действие 31 января 2020 года.

2.3. ФЕДЕРАЛЬНЫЕ СТАНДАРТЫ ОЦЕНКИ И ЗАКОНОДАТЕЛЬНЫЕ АКТЫ, ОБЯЗАТЕЛЬНЫЕ К ПРИМЕНЕНИЮ В РФ

Основой законодательства РФ в области оценочной деятельности, регулирующей институт оценки в России, являются следующие документы:

- Федеральный закон «Об оценочной деятельности в Российской Федерации» № 135-ФЗ от 29.07.1998 г.;
- Федеральный закон «О саморегулирующих организациях» № 315-ФЗ от 01.12.2007 г.;
- Общие стандарты оценки (федеральные стандарты оценки ФСО №№ I-VI, утвержденные приказом Минэкономразвития России от 14 апреля 2022 г. N 200);
- Специальные стандарты оценки, определяющие дополнительные требования к порядку проведения оценки, в том числе для отдельных видов объектов оценки (недвижимости, машин и оборудования, бизнеса, нематериальных активов и интеллектуальной собственности), в т.ч. Федеральный стандарт оценки (ФСО) № 7 «Оценка недвижимости», утвержденный приказом МЭР РФ № 611 от 25.09.2014 г.;

2.4. СТАНДАРТЫ ОЦЕНКИ ДЛЯ ОПРЕДЕЛЕНИЯ СООТВЕТСТВУЮЩЕГО ВИДА СТОИМОСТИ ОБЪЕКТА ОЦЕНКИ

Статья 15 Федерального закона «Об оценочной деятельности в Российской Федерации» № 135-ФЗ от 29 июля 1998 года (с изменениями и дополнениями) определяет одну из обязанностей оценщика - соблюдать при осуществлении оценочной деятельности требования указанного Федерального закона, а также принятых на его основе нормативных правовых актов Российской Федерации.

Статья 20 того же закона регулирует применение стандартов оценки: федеральные стандарты оценки, стандарты и правила оценочной деятельности. В соответствии с данной статьей, федеральные стандарты оценки должны разрабатываться Национальным советом с учетом международных стандартов оценки, и утверждаться уполномоченным федеральным органом.

Учитывая вышеуказанное, данный отчет по определению рыночной стоимости объекта оценки выполнен в соответствии с требованиями:

- Закона РФ №135-ФЗ от 29 июля 1998 г. «Об оценочной деятельности в Российской Федерации» (с изменениями и дополнениями);
- Федеральных стандартов оценки;

Таблица 2.4-1 Информация о стандартах, применяемых оценщиком в настоящем отчете

Краткое наименование стандарта	Полное наименование стандарта	Сведения о принятии стандарта
ФСО I	Федеральный стандарт оценки «Структура федеральных стандартов оценки и основные понятия, используемые в федеральных стандартах оценки» (ФСО I)	Приказ МЭР РФ № 200 от 14.04.2022 г.
ФСО II	Федеральный стандарт оценки «Виды стоимости (ФСО II)»	
ФСО III	Федеральный стандарт оценки «Процесс оценки (ФСО III)»	
ФСО IV	Федеральный стандарт оценки «Задание на оценку (ФСО IV)»	
ФСО V	Федеральный стандарт оценки «Подходы и методы оценки (ФСО V)»	
ФСО VI	Федеральный стандарт оценки «Отчет об оценке (ФСО VI)»	
ФСО-7	Федеральный стандарт оценки № 7 «Оценка недвижимости»	Приказ МЭР РФ № 611 от 25.09.2014 г.

Так же будут использованы международный стандарт финансовой отчетности (IFRS) 13» Оценка справедливой стоимости» утвержденного приказом Минфина России от 18.07.2012 № 106н.

2.5. ИСПОЛЬЗУЕМАЯ ТЕРМИНОЛОГИЯ

Согласно положениям ФСО-I, ФСО-II, ФСО-III в процессе оценки необходимо соблюдать требования законодательства Российской Федерации в области оценочной деятельности. Ниже приводится трактовка основных терминов и процессов оценки, трактуемых ФСО и используемых в оценочной деятельности.

Оценка стоимости представляет собой определение стоимости объекта оценки в соответствии с федеральными стандартами оценки.

Стоимость представляет собой меру ценности объекта для участников рынка или конкретных лиц, выраженную в виде денежной суммы, определенную на конкретную дату в соответствии с конкретным видом стоимости, установленным федеральными стандартами оценки.

Цена представляет собой денежную сумму, запрашиваемую, предлагаемую или уплачиваемую участниками в результате совершенной или предполагаемой сделки.

Цель оценки представляет собой предполагаемое использование результата оценки, отражающее случаи обязательной оценки, установленные законодательством Российской Федерации, и (или) иные причины, в связи с которыми возникла необходимость определения стоимости объекта оценки.

Допущение представляет собой предположение, принимаемое как верное и касающееся фактов, условий или обстоятельств, связанных с объектом оценки, целью оценки, ограничениями оценки, используемой информацией или подходами (методами) к оценке.

Подход к оценке представляет собой совокупность методов оценки, основанных на общей методологии.

Метод оценки представляет собой последовательность процедур, позволяющую на основе существенной для данного метода информации определить стоимость объекта оценки.

Методические рекомендации по оценке представляют собой методические рекомендации по оценке, разработанные в целях развития положений утвержденных федеральных стандартов оценки и одобренные советом по оценочной деятельности при Минэкономразвития России.

Результат оценки (итоговая стоимость объекта оценки) представляет собой стоимость объекта, определенную на основе профессионального суждения оценщика для конкретной цели оценки с учетом допущений и ограничений оценки. Результат оценки выражается в рублях или иной валюте в соответствии с заданием на оценку с указанием эквивалента в рублях. Результат оценки может быть представлен в виде числа и (или) интервала значений, являться результатом математического округления.

Оценщики – специалисты, имеющие квалификационный аттестат по одному или нескольким направлениям оценочной деятельности, являющиеся членами одной из саморегулируемых организаций оценщиков и застраховавшие свою ответственность в соответствии с требованиями законодательства об оценочной деятельности.

Существенность представляет собой степень влияния информации, допущений, ограничений оценки и проведенных расчетов на результат оценки. Существенность может не иметь количественного измерения. Для определения уровня существенности требуется профессиональное суждение в области оценочной деятельности. В процессе оценки уровень существенности может быть определен

в том числе для информации, включая исходные данные (характеристики объекта оценки и его аналогов, рыночные показатели); проведенных расчетов, в частности, в случаях расхождений результатов оценки, полученных в рамках применения различных подходов и методов оценки; допущений и ограничений оценки. Существенность зависит в том числе от цели оценки.

Отчет об оценке объекта оценки - документ, содержащий профессиональное суждение оценщика относительно итоговой стоимости объекта оценки, сформулированное на основе собранной информации, проведенного анализа и расчетов в соответствии с заданием на оценку. Отчет об оценке может состоять из нескольких частей, в одной или в разной форме - как на бумажном носителе, так и в форме электронного документа.

Пользователями результата оценки, отчета об оценке могут являться заказчик оценки и иные лица в соответствии с целью оценки.

К объектам оценки относятся объекты гражданских прав, в отношении которых законодательством Российской Федерации установлена возможность их участия в гражданском обороте.

Дата определения стоимости объекта оценки (дата проведения оценки, дата оценки) – это дата, по состоянию на которую определена стоимость объекта оценки.

При осуществлении оценочной деятельности в соответствии с федеральными стандартами оценки определяются следующие виды стоимости:

- 1) рыночная стоимость;
- 2) равновесная стоимость;
- 3) инвестиционная стоимость;
- 4) иные виды стоимости, предусмотренные ФЗ от 29 июля 1998 г. N 135-ФЗ "Об оценочной деятельности в Российской Федерации".

Рыночная стоимость объекта оценки (далее - рыночная стоимость) - наиболее вероятная цена, по которой данный объект оценки может быть отчужден на открытом рынке в условиях конкуренции, когда стороны сделки действуют разумно, располагая всей необходимой информацией, а на величине цены сделки не отражаются какие-либо чрезвычайные обстоятельства, то есть когда:

- 1) одна из сторон сделки не обязана отчуждать объект оценки, а другая сторона не обязана принимать исполнение;
- 2) стороны сделки хорошо осведомлены о предмете сделки и действуют в своих интересах;
- 3) объект оценки представлен на открытом рынке посредством публичной оферты, типичной для аналогичных объектов оценки;
- 4) цена сделки представляет собой разумное вознаграждение за объект оценки и принуждения к совершению сделки в отношении сторон сделки с чьей-либо стороны не было;
- 5) платеж за объект оценки выражен в денежной форме.

Рыночная стоимость основана на предположениях о сделке, совершаемой с объектом на рынке между гипотетическими участниками без влияния факторов вынужденной продажи после выставления объекта в течение рыночного срока экспозиции типичными для подобных объектов способами. Рыночная стоимость отражает потенциал наиболее эффективного использования объекта для участников рынка. При определении рыночной стоимости не учитываются условия, специфические для конкретных сторон сделки, если они не доступны другим участникам рынка.

Справедливая стоимость (fair value) — это цена, которая была бы получена при продаже актива или уплачена при передаче обязательства при проведении операции на добровольной основе между участниками рынка на дату оценки (см. МСФО (IFRS) 13 «Оценка справедливой стоимости»). Справедливая стоимость - сумма, на которую можно обменять актив при совершении сделки между хорошо осведомленными, желающими совершить такую сделку, независимыми друг от друга сторонами (см. МСФО (IAS) 16 «Основные средства»).

Равновесная стоимость представляет собой денежную сумму, за которую предположительно состоялся бы обмен объекта между конкретными, хорошо осведомленными и готовыми к сделке сторонами на дату оценки, отражающая интересы этих сторон. Равновесная стоимость, в отличие от рыночной, отражает условия совершения сделки для каждой из сторон, включая преимущества и недостатки, которые каждая из сторон получит в результате сделки. Поэтому при определении равновесной стоимости необходимо учитывать предполагаемое сторонами сделки использование объекта и иные условия, относящиеся к обстоятельствам конкретных сторон сделки.

Инвестиционная стоимость - стоимость объекта оценки для конкретного лица или группы лиц при установленных данным лицом (лицами) инвестиционных целях использования объекта оценки.

Инвестиционная стоимость не предполагает совершения сделки с объектом оценки и отражает выгоды от владения объектом. При определении инвестиционной стоимости необходимо учитывать предполагаемое текущим или потенциальным владельцем использование объекта, синергии и предполагаемый полезный эффект от использования объекта оценки, ожидаемую доходность, иные условия, относящиеся к обстоятельствам конкретного владельца.

Ликвидационная стоимость - расчетная величина, отражающая наиболее вероятную цену, по которой данный объект оценки может быть отчужден за срок экспозиции объекта оценки, меньший типичного срока экспозиции объекта оценки для рыночных условий, в условиях, когда продавец вынужден совершить сделку по отчуждению имущества.

При проведении оценки используются **сравнительный, доходный и затратный подходы**. При применении каждого из подходов к оценке используются различные методы оценки. Оценщик может применять методы оценки, не указанные в федеральных стандартах оценки, с целью получения наиболее достоверных результатов оценки. Оценщик может использовать один подход и метод оценки, если применение данного подхода и метода оценки приводит к наиболее достоверному результату оценки с учетом доступной информации, допущений и ограничений проводимой оценки.

Сравнительный подход – совокупность методов оценки, основанных на сравнении объекта оценки с идентичными или аналогичными объектами (аналогами). Сравнительный подход основан на принципах ценового равновесия и замещения. Методы сравнительного подхода основаны на использовании ценовой информации об аналогах (цены сделок и цены предложений). При этом оценщик может использовать ценовую информацию об объекте оценки (цены сделок, цена обязывающего предложения, не допускающего отказа от сделки).

Доходный подход – совокупность методов оценки, основанных на определении текущей стоимости ожидаемых будущих денежных потоков от использования объекта оценки. Доходный подход основан на принципе ожидания выгод. В рамках доходного подхода применяются различные методы, основанные на прямой капитализации или дисконтировании будущих денежных потоков (доходов).

Затратный подход – совокупность методов оценки, основанных на определении затрат, необходимых для воспроизводства или замещения объекта оценки с учетом совокупного обесценения (износа) объекта оценки и (или) его компонентов. Затратный подход основан на принципе замещения. Затраты замещения (стоимость замещения) представляют собой текущие затраты на создание или приобретение объекта эквивалентной полезности без учета его точных физических свойств. Обычно затраты замещения относятся к современному аналогичному объекту, обеспечивающему равноценную полезность, имеющему современный дизайн и произведенному с использованием современных экономически эффективных материалов и технологий. Затраты воспроизводства (стоимость воспроизводства) представляют собой текущие затраты на воссоздание или приобретение точной копии объекта.

При применении нескольких подходов и методов оценщик использует процедуру согласования их результатов. В случае существенных расхождений результатов подходов и методов оценки оценщик анализирует возможные причины расхождений, устанавливает подходы и методы, позволяющие получить наиболее достоверные результаты. Не следует применять среднюю арифметическую величину или иные математические правила взвешивания в случае существенных расхождений промежуточных результатов методов и подходов оценки без такого анализа. В результате анализа оценщик может обоснованно выбрать один из полученных результатов, полученных при использовании методов и подходов, для определения итоговой стоимости объекта оценки.

Основная терминология, используемая в затратном подходе

Специализированная недвижимость - недвижимость, которая в силу своего специального характера редко, если вообще когда-либо, продаётся на открытом рынке для продолжения ее существующего использования одним владельцем, кроме случаев, когда она реализуется как часть использующего ее бизнеса. Специальный характер недвижимости может быть обусловлен ее конструктивными особенностями, специализацией, размером или местоположением, или сочетанием этих факторов.

Физический износ - уменьшение стоимости воспроизводства или замещения, связанное с утратой элементами объекта оценки эксплуатационных характеристик в результате естественного старения, неправильной эксплуатации, воздействия.

К **функциональному износу** относят потерю стоимости в результате несоответствия проекта, материалов, строительных стандартов, качества дизайна современным требованиям к этим позициям.

Внешний (экономический) износ - уменьшение стоимости объекта в результате негативного воздействия внешних по отношению к нему факторов (рыночных, финансовых, законодательных, физических и других).

Накопленный износ – совокупное уменьшение стоимости воспроизводства или стоимости замещения объекта оценки, которое может иметь место в результате его физического, функционального и внешнего (экономического) износа.

Основная терминология, используемая в доходном подходе

Денежный поток – движение денежных средств, возникающее в результате использования имущества.

Риск – обстоятельства, уменьшающие вероятность получения определенных доходов в будущем и снижающие их стоимость на дату проведения оценки.

Операционные расходы – периодические затраты для обеспечения нормального функционирования объекта оценки и воспроизводства им действительного валового дохода.

Капитализация дохода – преобразование будущих периодических и равных (стабильно изменяющихся) по величине доходов, ожидаемых от объекта оценки, в его стоимость на дату оценки, путем деления величины периодических доходов на соответствующую ставку (коэффициент) капитализации.

Ставка (коэффициент) капитализации — это ставка, которая, будучи отнесенной к текущим чистым доходам, приносимым объектом, дает его оценочную стоимость. Общая ставка капитализации учитывает, как доход на инвестиции, так и компенсацию изменения стоимости имущества за рассматриваемый период. Общая ставка капитализации определяется на основе фактических данных о соотношении чистой прибыли от имущества и его цены или способом кумулятивного построения.

Метод дисконтирования денежных потоков – оценка имущества при произвольно изменяющихся и неравномерно поступающих денежных потоках в зависимости от степени риска, связанного с использованием имущества, в течение прогнозного периода времени.

Дисконтирование денежного потока – математическое преобразование будущих денежных потоков (доходов), ожидаемых от объекта оценки, в его настоящую (текущую) стоимость на дату оценки с использованием соответствующей ставки дисконтирования.

Ставка дисконтирования – процентная ставка отдачи (доходности), используемая при дисконтировании с учетом рисков, с которыми связано получение денежных потоков (доходов).

Реверсия - возврат капитала в конце прогнозного периода. Определяется как цена продажи в конце прогнозируемого периода владения или рыночная стоимость на момент окончания периода прогнозирования.

Основная терминология, используемая в сравнительном подходе

Элементами сравнения (ценообразующими факторами) - называют такие характеристики объектов и сделок, которые вызывают изменения цен.

Срок экспозиции объектов оценки рассчитывается с даты представления на открытый рынок (публичная оферта) объектов оценки до даты совершения сделки с ним.

Единица сравнения - общий для всех объектов удельный или абсолютный показатель цены объекта, физическая или экономическая единица измерения стоимости или арендной ставки, сопоставляемая и подвергаемая корректировке.

Корректировка – представляет собой операцию, учитывающую разницу в стоимости между оцениваемым и сравнимым объектами, вызванную влиянием конкретного элемента сравнения. Все корректировки выполняются по принципу «от объекта сравнения к объекту оценки».

Аналог объекта оценки – объект, сходный объекту оценки по основным экономическим, материальным, техническим и другим характеристикам, определяющим его стоимость.

Скорректированная цена имущества – цена продажи объекта сравнения после ее корректировки на различия с объектом оценки.

Вид оцениваемой стоимости

Исходя из цели оценки и условий, определенных Заданием на оценку № 09/23 от 29.09.2023 г. к Договору № ФО/15-2015 от «15» апреля 2015 года об оценке имущества, составляющего Закрытый

паевой инвестиционный фонд недвижимости «РВМ - Подмосковный», принят следующий вид оцениваемой стоимости – справедливая стоимость.

На основании Указания ЦБ РФ от 25.08.2015г. № 3758-У «1.3. Стоимость активов и величина обязательств определяются по справедливой стоимости в соответствии с Международным стандартом финансовой отчетности (IFRS) 13 «Оценка справедливой стоимости», введенным в действие на территории Российской Федерации приказом Министерства финансов Российской Федерации от 28.12.2015 г. № 217н.

На основании п.2 Международных стандартов финансовой отчетности (IFRS) 13 «Оценка справедливой стоимости»:

«Справедливая стоимость - оценка, основанная на рыночных данных, а не оценка, специфичная для организации. В отношении некоторых активов и обязательств могут быть доступны наблюдаемые рыночные сделки или рыночная информация. В отношении других активов и обязательств могут не быть доступными наблюдаемые рыночные сделки или рыночная информация. Однако цель оценки справедливой стоимости в обоих случаях одна - определить цену, по которой была бы осуществлена обычная сделка между участниками рынка с целью продажи актива или передачи обязательства на дату оценки в текущих рыночных условиях (то есть цену выхода на дату оценки с позиции участника рынка, который удерживает указанный актив или является должником по указанному обязательству).

Справедливая стоимость (fair value) - это цена, которая была бы получена при продаже актива или уплачена при передаче обязательства при проведении операции на добровольной основе между участниками рынка на дату оценки (см. МСФО (IFRS) 13 «Оценка справедливой стоимости»). Справедливая стоимость - сумма, на которую можно обменять актив при совершении сделки между хорошо осведомленными, желающими совершить такую сделку, независимыми друг от друга сторонами (см. МСФО (IAS) 16 «Основные средства»).

Справедливой стоимостью основных средств в большинстве случаев является рыночная стоимость при условии продолжительного сохранения способа хозяйственного использования соответствующих объектов, т.е. использование для ведения одного и того же или аналогичного вида деятельности (см. МСФО (IAS) 16 «Основные средства»).

Цена, действующая на основном (или наиболее выгодном) рынке, использованная для оценки справедливой стоимости актива или обязательства, не должна корректироваться с учетом затрат по сделке. Затраты по сделке должны отражаться в учете в соответствии с другими МСФО. Затраты по сделке не являются характеристикой актива или обязательства; они скорее являются специфическими для сделки и будут отличаться в зависимости от того, как предприятие вступает в сделку в отношении актива или обязательства.

Затраты по сделке не включают транспортные расходы. Если местонахождение является характеристикой актива (как, например, может быть в случае с товаром), цена на основном (или наиболее выгодном) рынке должна корректироваться с учетом расходов, при наличии таковых, которые были бы понесены на транспортировку актива от его текущего местонахождения до данного рынка.

Цель оценки справедливой стоимости заключается в том, чтобы определить цену, по которой проводилась бы операция на добровольной основе по продаже актива или передаче обязательства между участниками рынка на дату оценки в текущих рыночных условиях.

Справедливая стоимость земельных участков, зданий и помещений в них, как правило, определяется на основе рыночных индикаторов путем оценки, которая обычно производится профессиональным оценщиком.

Справедливая стоимость включает в себя понятие Рыночной стоимости. Тем не менее, термин «справедливая стоимость» является родовым термином, используемым в бухгалтерском учете. Понятие Справедливой стоимости шире, чем Рыночная стоимость, которая специфична для имущества.

Справедливая стоимость и Рыночная стоимость могут быть эквивалентными, когда Справедливая стоимость удовлетворяет всем требованиям определения Рыночной стоимости.

На основании МСО 2017, МСО 104 «Базы оценки», пункт 50 «Базы оценки по определению МСО - Справедливая стоимость (Equitable value)» -

50.1. Справедливая стоимость (Equitable value) — это расчетно-оценочная цена при передаче актива или обязательства между конкретно идентифицированными, осведомленными и заинтересованными сторонами, которая отражает соответствующие интересы данных сторон.

50.2. Определение справедливой стоимости потребует оценку такой цены, которая будет являться справедливой [в сделке] между конкретно определенными сторонами с учетом всех преимуществ или отрицательных свойств, которые каждая из сторон обретет по сделке. Напротив, при определении рыночной стоимости, как правило, нужно забыть обо всех преимуществах или отрицательных свойствах, которые не будут в целом характерны или доступны для участников рынка.

50.3. Справедливая стоимость – это более широкое понятие, чем рыночная стоимость. Хотя часто цена, которая является справедливой в сделке между двумя сторонами, будет равна цене, которую можно получить на рынке, тем не менее, могут возникнуть ситуации, когда при определении справедливой стоимости необходимо будет принять во внимание моменты, которые не должны приниматься во внимание при определении рыночной стоимости, например, некоторые аспекты синергетической стоимости, возникающие при совмещении материальной заинтересованности.

50.4. К примерам использования справедливой стоимости относятся: (а) определение цены, справедливой в контексте владения акциями в некотируемом бизнесе, когда наличие долей в совместном капитале у двух конкретных сторон может означать, что цена, справедливая для них, отличается от цены, достижимой на рынке, а также (б) определение цены, которая являлась бы справедливой как для арендодателя, так и арендатора в рамках бессрочной передачи арендованного актива или при погашении арендного обязательства.

Согласно Федеральному закону №135-ФЗ от 29.07.1998 года «Об оценочной деятельности» в действующей редакции:

Рыночная стоимость - наиболее вероятная цена, по которой объект оценки может быть отчужден на дату оценки на открытом рынке в условиях конкуренции, когда стороны сделки действуют разумно, располагая всей необходимой информацией, а на величине цены сделки не отражаются какие-либо чрезвычайные обстоятельства, то есть когда:

- одна из сторон сделки не обязана отчуждать объект оценки, а другая сторона не обязана принимать исполнение;
- стороны сделки хорошо осведомлены о предмете сделки и действуют в своих интересах;
- объект оценки представлен на открытом рынке посредством публичной оферты, типичной для аналогичных объектов оценки;
- цена сделки представляет собой разумное вознаграждение за объект оценки и принуждения к совершению сделки в отношении сторон сделки с чьей-либо стороны не было;
- платеж за объект оценки выражен в денежной форме.

Возможность отчуждения на открытом рынке означает, что объект оценки представлен на открытом рынке посредством публичной оферты, типичной для аналогичных объектов, при этом срок экспозиции объекта на рынке должен быть достаточным для привлечения внимания достаточного числа потенциальных покупателей.

Разумность действий сторон сделки означает, что цена сделки - наибольшая из достижимых по разумным соображениям цен для продавца и наименьшая из достижимых по разумным соображениям цен для покупателя.

Полнота располагаемой информации означает, что стороны сделки в достаточной степени информированы о предмете сделки, действуют, стремясь достичь условий сделки, наилучших с точки зрения каждой из сторон, в соответствии с полным объемом информации о состоянии рынка и объекте оценки, доступным на дату оценки.

Отсутствие чрезвычайных обстоятельств означает, что у каждой из сторон сделки имеются мотивы для совершения сделки, при этом в отношении сторон нет принуждения совершить сделку.

Установлению подлежит рыночная стоимость объекта оценки и в случае использования в нормативном правовом акте не предусмотренных Федеральным законом №135-ФЗ от 29.07.1998 года «Об оценочной деятельности» в действующей редакции или стандартами оценки терминов, определяющих вид стоимости объекта оценки, в том числе терминов «действительная стоимость», «разумная стоимость», «эквивалентная стоимость», «реальная стоимость» и других (см. Статью 7. Предположение об установлении рыночной стоимости объекта оценки» ФЗ №135 от 29.07.1998 года «Об оценочной деятельности» в действующей редакции).

Таким образом, в настоящем Отчете справедливая стоимость Объекта оценки эквивалентна рыночной стоимости объекта оценки.

3. ПРИНЯТЫЕ ПРИ ПРОВЕДЕНИИ ОЦЕНКИ ОБЪЕКТА ОЦЕНКИ ДОПУЩЕНИЯ И ОГРАНИЧИТЕЛЬНЫЕ УСЛОВИЯ

3.1. Допущения

Следующие принятые при проведении оценки допущения, ограничения и пределы применения полученного результата являются неотъемлемой частью данного отчета.

1. Вся информация, полученная от Заказчика и его представителей в письменном или устном виде и не вступающая в противоречие с профессиональным опытом Оценщика, рассматривалась как достоверная.
2. Оценщик исходил из того, что на объект оценки имеются все подлежащие оценке права в соответствии с действующим законодательством. Однако анализ правоустанавливающих документов и имущественных прав на объект оценки выходит за пределы профессиональной компетенции Оценщика, и он не несет ответственности за связанные с этим вопросы. Оцениваемые права (требование) считаются достоверными и достаточными для рыночного оборота оцениваемого объекта. Объект оценки считается свободным от каких-либо претензий или ограничений, кроме оговоренных в Отчете.
3. Данные, использованные Оценщиком при подготовке отчета, были получены из надежных источников и считаются достоверными. Тем не менее, Оценщик не может гарантировать их абсолютную точность и во всех возможных случаях указывает источник информации.
4. Исполнитель не принимает на себя ответственности за изменение экономических, юридических и иных факторов, которые могут возникнуть после даты проведения оценки и повлиять на рыночную ситуацию, а, следовательно, и на рыночную стоимость Объекта оценки, если таковые не должны были быть предвидены и учтены Оценщиком в процессе выполнения работ.
5. Исполнителю не известно о существовании каких-либо причин, по которым факты и данные, изложенные в настоящем отчете, могли бы быть признаны неверными.
6. При проведении оценки предполагалось отсутствие каких-либо скрытых факторов, влияющих на стоимость оцениваемого имущества. На ООО «ФандОценка» не лежит ответственность по обнаружению подобных факторов или по рассмотрению таких факторов, если они будут раскрыты после завершения процедур по оценке.
7. Заказчик принимает на себя обязательство заранее освободить Оценщика от всякого рода расходов и материальной ответственности, происходящих из иска третьих лиц к Оценщику, вследствие легального использования результатов настоящего отчета, кроме случаев, когда в установленном судебном порядке определено, что возникшие убытки явились следствием мошенничества, халатности или умышленно неправомерных действий со стороны Оценщика или его сотрудников в процессе выполнения работ по определению стоимости объекта оценки.
8. Финансовые отчеты и другая необходимая информация, предоставленная Заказчиком оценки или его представителями в ходе проведения оценки, были приняты без какой-либо проверки, как в полной мере и корректно отражающие результаты деятельности предприятия в течение соответствующих периодов.
9. Общедоступная отраслевая и статистическая информация была получена из источников, которые Оценщик считает достоверными, но, по независящим от Оценщика объективным причинам, данная информация не позволяет достоверно спрогнозировать влияние пандемии на ценообразование рынка объекта оценки.
10. Оценщик не гарантирует точного достижения результатов, прогнозируемых заказчиком оценки, так как события и обстоятельства часто реализуются не так, как ожидается вначале. Различие между планируемыми и фактическими результатами может быть существенным. Достижение прогнозируемых результатов зависит от действий, планов и предположений менеджмента, а также внешних условий. Условия, для которых выполнены расчеты являются корректными (сценарий социально-экономического и отраслевого развития в условиях пандемии и в условиях обстоятельств после 24.02.2022). При развитии внешней и внутренней ситуации на рынках по иному сценарию результат оценки может существенно отличаться от определенного в отчете об оценке.
11. Данные, на которых основана оценка, ограничены по количеству или качеству по причине нестабильности рыночных условий в связи с ситуацией высокой неопределенности на внешнем и внутренних рынках, в связи с чем возможные границы интервала стоимости могут быть шире (+/-

50%). Поскольку открытая информация по объективным причинам не позволяет достоверно выполнить прогнозы внутренних и внешних факторов, влияющих на стоимость объекта оценки, при проведении оценки принимаются специальные допущения по ключевым факторам, использованным оценщиком при расчетах.

12. Стоимость активов паевого инвестиционного фонда и величина обязательств, начиная с 01.01.2016 г. определяются по справедливой стоимости в соответствии с Международным стандартом финансовой отчетности (IFRS) 13 «Оценка справедливой стоимости», введенным в действие на территории Российской Федерации приказом Министерства финансов Российской Федерации от 28 декабря 2015 года № 217н (с изм. от 11.07.2016г.) «О введении Международных стандартов финансовой отчетности и Разъяснений Международных стандартов финансовой отчетности в действие на территории Российской Федерации и о признании утратившими силу некоторых приказов (отдельных положений приказов) Министерства финансов Российской Федерации», с учетом требований Указания Банка России от 25 августа 2015 г. №3758-У и Письма Банка России от 24.04.2018 № 54-5-2-3/868.

13. Все расчеты производились в приложении Microsoft Excel. В процессе расчетов числа не округлялись, за исключением тех случаев, когда в настоящем Отчете отдельно не сказано об использовании округленных значений. В связи с более точным вычислением десятичных знаков результаты расчетов могут отличаться от результатов, рассчитанных с помощью калькулятора.

14. От Оценщика не требуется появляться в суде или свидетельствовать иным образом в связи с проведением данной оценки, иначе как по официальному вызову суда.

15. Будущее сопровождение проведенной оценки, в том числе дача показаний и явка в суд иначе как по его вызову, не будет требоваться от Оценщика, если предварительные договоренности по данному вопросу не были достигнуты заранее в письменной форме.

3.2. ОГРАНИТЕЛЬНЫЕ УСЛОВИЯ

Отчет подготовлен в соответствии со следующими ограничениями:

1. Выдержки из отчета и отчет не могут копироваться без письменного согласия оценщика;
2. Оценщики не предоставляют дополнительных консультаций и не отвечают в суде по данному отчету, за исключением случаев, оговариваемых отдельными договорами;
3. Отчет или его части могут быть использованы заказчиком только в соответствии с целью, определенной в отчете;
4. Заключение об искомой стоимости, содержащееся в отчете, относится к объекту оценки в целом, любое соотнесение частей стоимости, с частью объекта является неправомерным;
5. Все прогнозы, базируются на текущей рыночной ситуации, которая с течением времени может измениться, заключение о стоимости действительно только на дату оценки.

3.3. ЗАЯВЛЕНИЕ О СООТВЕТСТВИИ


Оценщик делает заявление о том, что:

- факты, представленные в отчете правильны, и основываются на знаниях оценщика;
- содержащиеся в Отчете анализ, мнения и заключения принадлежат самому Оценщику и действительны строго в пределах принятых ограничений и допущений;
- оценщик не имеет настоящей и ожидаемой заинтересованности в оцениваемом имуществе, действует непредвзято и без предубеждения по отношению к участвующим сторонам;
- вознаграждение Оценщика не зависит от итоговой оценки стоимости, а также тех событий, которые могут наступить в результате использования заказчиком или третьими сторонами выводов и заключений, содержащихся в Отчете;
- Оценка была проведена в соответствии с:
 - Федеральным законом «Об оценочной деятельности в Российской Федерации» № 135-ФЗ от 29.07.1998 г.;
 - общими стандартами оценки (ФСО I-VI, утвержденные приказом Минэкономразвития России от 14 апреля 2022 г. № 200);
 - а также в соответствии со стандартами и правилами оценочной деятельности Союза Специалистов Оценщиков «Федерация Специалистов Оценщиков», Утверждены Решением Советом Союза

специалистов оценщиков «Федерация Специалистов Оценщиков» Протокол № 472 «18» ноября 2022 г.;

- оценка была проведена в соответствии с кодексом этики и стандартами поведения;
- образование оценщика соответствует необходимым требованиям;
- оценщик имеет опыт оценки аналогичного имущества и знает район его нахождения;
- никто, кроме лиц, указанных в отчете, не обеспечивал профессиональной помощи в подготовке отчета.
- описание объекта оценки произведено в соответствии с представленной Заказчиком документацией и представленной Заказчиком информации.

Оценщик

 К.О. Домарева

4. СВЕДЕНИЯ О ЗАКАЗЧИКЕ ОЦЕНКИ И ОБ ОЦЕНЩИКЕ

4.1. СВЕДЕНИЯ О ЗАКАЗЧИКЕ

Организационно-правовая форма	Акционерное общество
Полное наименование	Акционерное общество управляющая компания «РВМ Капитал» доверительное управление закрытым паевым инвестиционным фондом недвижимости «РВМ – Подмосковский»
Место нахождения	107078, г. Москва, ул. Маши Порываевой, д. 34, помещение 1/1
ОГРН	1057749282810
Дата присвоения ОГРН	29.11.2005 г.
Дата регистрации юридического лица	29.11.2005 г.

4.2. СВЕДЕНИЯ ОБ ОЦЕНЩИКЕ, РАБОТАЮЩЕМ НА ОСНОВАНИИ ТРУДОВОГО ДОГОВОРА

Фамилия Имя Отчество	Домарева Ксения Олеговна
Дополнительные сведения	Почтовый адрес: 125284, город Москва, ш. Хорошёвское, д. 32А Тел.: +7 (499) 550-1509 Эл. адрес: k.domareva@mail.ru
Информация о членстве в саморегулируемой организации оценщиков	Членство в СРО – член «Союза «Федерация Специалистов Оценщиков»; включен в реестр оценщиков за регистрационным № 558. Саморегулируемая организация «Союз «Федерация Специалистов Оценщиков» 109147, г. Москва, ул. Марксистская, дом 34, стр. 10, оф. 7. Контактный телефон. 8 (495) 107-93-70 Внесена в единый государственный реестр саморегулируемых организаций оценщиков за рег. № 0017
Номер и дата выдачи документа, подтверждающего получение профессиональных знаний в области оценочной деятельности	Диплом о профессиональной переподготовке №240000707 по специальности «Оценка собственности», специализация «Оценка стоимости предприятия (бизнеса)» выданный ИДПО «ФГБОУ ВПО «Ставропольский государственный аграрный университет» 06.05.2013 г. Диплом о высшем образовании КП №03901 по специальности «Финансы и кредит», выданный ФГАОУ ВПО «Северо-Кавказский федеральный университет» 11.06.2013 г.
Номер, дата и направление квалификационного аттестата в области оценочной деятельности	№ 027848-1 от 10.08.2021 г. по направлению «Оценка недвижимости»
Сведения о страховании гражданской ответственности оценщика	Страхование ответственности оценщика при осуществлении оценочной деятельности – САО «ВСК», Договор/полис № 2300SB40R7711 страхования ответственности оценщика при осуществлении оценочной деятельности от 27.09.2023 г., период страхования: с 28.09.2023 г. по 27.09.2024 г., лимит ответственности страховщика – 300 000 (Триста тысяч) рублей
Стаж работы в оценочной деятельности, лет	10
Местонахождение оценщика	125284, город Москва, ш. Хорошёвское, д. 32А
Основание для проведения оценщиком оценки объекта оценки	Трудовой договор № ТД-2/21 от 05.07.2021 г.
Степень участия оценщика в проведении оценки объекта оценки	а) сбор информации об объекте оценки; б) анализ рынка объекта оценки; в) расчет рыночной стоимости объекта оценки; г) формирование отчёта об оценке.
Сведения о независимости оценщика	Настоящим Оценщик подтверждает полное соблюдение принципов независимости, установленных ст. 16 Федерального закона от 29.07.1998 N 135-ФЗ «Об оценочной деятельности в Российской Федерации», при осуществлении оценочной деятельности и составлении настоящего отчета об оценке. Оценщик не является учредителем, собственником, акционером, должностным лицом или работником юридического лица - заказчика, лицом, имеющим имущественный интерес в объекте оценки. Оценщик не состоит с указанными лицами в близком родстве или свойстве. Оценщик не имеет в отношении объекта оценки вещных или обязательственных прав вне договора и не является участником (членом) или кредитором юридического лица – заказчика, равно как и заказчик не является кредитором или страховщиком оценщика. Размер оплаты оценщику за проведение оценки объекта оценки не зависит от итоговой величины стоимости

4.3. СВЕДЕНИЯ О ЮРИДИЧЕСКОМ ЛИЦЕ, С КОТОРЫМ ОЦЕНЩИК ЗАКЛЮЧИЛ ТРУДОВОЙ ДОГОВОР

Организационно-правовая форма	Общество с ограниченной ответственности
Полное наименование	Общество с ограниченной ответственности «ФандОценка»
Место нахождения	125284, город Москва, ш. Хорошёвское, д. 32А, пом XIII ком. 83,87
Сведения о страховании при осуществлении оценочной деятельности	ООО «ФандОценка» - ответственность юридического лица застрахована в АО «АльфаСтрахование», Договор № 0991R/776/0000153/22 страхования ответственности юридического лица при осуществлении оценочной деятельности от 29 ноября 2022 года, период с 01 января 2023 г. по 31 декабря 2023 г., страховая сумма – 100 000 000 (Сто миллионов) рублей.
ОГРН	1107746432903
Дата присвоения ОГРН	26.05.2010 г.
Дата регистрации юридического лица	26.05.2010 г.
Информация о соответствии юридического лица (Исполнителя) условиям, установленным статьей 15.1 Федерального закона «Об оценочной деятельности в Российской Федерации» от 29.07.1998 г. №135-ФЗ	Имеет в штате более двух оценщиков, право осуществления оценочной деятельности которых не приостановлено; Соблюдает требования федерального закона федеральных стандартов оценки, иных нормативных правовых актов российской федерации в области оценочной деятельности, стандартов и правил оценочной деятельности и обеспечивать соблюдение указанных требований своими работниками.
Сведения о независимости юридического лица, с которым оценщик заключил трудовой договор	Настоящим Общество с ограниченной ответственностью «ФандОценка» подтверждает полное соблюдение принципов независимости, установленных ст. 16 Федерального закона от 29.07.1998 № 135-ФЗ «Об оценочной деятельности в Российской Федерации». Общество с ограниченной ответственностью «ФандОценка» подтверждает, что не имеет имущественного интереса в объекте оценки и (или) не является аффилированным лицом заказчика. Размер денежного вознаграждения за проведение оценки объекта оценки не зависит от итоговой величины стоимости объекта оценки, указанной в настоящем отчете об оценке

5. ИНФОРМАЦИЯ ОБО ВСЕХ ПРИВЛЕЧЕННЫХ К ПРОВЕДЕНИЮ ОЦЕНКИ И ПОДГОТОВКЕ ОТЧЕТА ОБ ОЦЕНКЕ ОРГАНИЗАЦИЯХ И СПЕЦИАЛИСТАХ С УКАЗАНИЕМ ИХ КВАЛИФИКАЦИИ, И СТЕПЕНИ УЧАСТИЯ В ПРОВЕДЕНИИ ОЦЕНКИ ОБЪЕКТА ОЦЕНКИ

Иные организации и специалисты не привлекались.

6. ОСНОВНЫЕ ФАКТЫ И ВЫВОДЫ

6.1. ОСНОВАНИЕ ДЛЯ ПРОВЕДЕНИЯ ОЦЕНЩИКОМ ОЦЕНКИ ОБЪЕКТА ОЦЕНКИ

Основанием проведения оценки является Задание на оценку № 09/23 от 29.09.2023 г. к Договору № ФО/15-2010 от «15» апреля 2015 года об оценке имущества, заключенный акционерным обществом «РВМ Капитал» Д.У. Закрытым паевым инвестиционным фондом недвижимости «РВМ Подмосковский», именуемое в дальнейшем «Заказчик» и обществом с ограниченной ответственностью «ФандОценка», именуемое в дальнейшем «Исполнитель».

Порядковый номер отчета 402/23, дата составления 04.10.2023 г.

6.2. ОБЩАЯ ИНФОРМАЦИЯ, ИДЕНТИФИЦИРУЮЩАЯ ОБЪЕКТ ОЦЕНКИ

Объектом оценки являются: Земельные участки (399 ед.) для дачного строительства с правом возведения жилого дома с правом регистрации проживания в нем, расположенные в Раменском районе Московской области, входящие в состав активов Закрытого паевого инвестиционного фонда недвижимости «РВМ – Подмосковский».

6.3. ОГРАНИЧЕНИЯ И ПРЕДЕЛЫ ПРИМЕНЕНИЯ ПОЛУЧЕННОЙ ИТОГОВОЙ СТОИМОСТИ

Полученный результат может быть использован лишь с учетом следующих ограничений:

- Настоящий отчет достоверен лишь в полном объеме и лишь в указанных в нем целях в Разделе 1 Отчета. Иное использование результатов оценки не предусматривается. Ни заказчик, ни оценщик не могут использовать отчет иначе, чем это предусмотрено договором на оценку.
- Приведенные в отчете величины стоимости действительны лишь на дату оценки. Оценщик не несет ответственности за последующие изменения рыночных условий. Общедоступная информация и методический инструментарий по независящим от Оценщика объективным причинам не позволяют достоверно спрогнозировать влияние пандемии на ценообразование рынка объекта оценки. Условия, для которых выполнены расчеты являются корректными (сценарий социально-экономического и отраслевого развития в условиях пандемии и обстоятельства после 24.02.2022 г.). При развитии внешней и внутренней ситуации на рынках по иному сценарию результат оценки может существенно отличаться от определенного в отчете об оценке.
- Отчет об оценке содержит профессиональное мнение Оценщика относительно величины стоимости Объекта и не является гарантией того, что рассматриваемый Объект будет отчужден по указанной стоимости.
- После даты оценки определенная в отчете об оценке итоговая стоимость может значительно измениться. Поэтому определенную в отчете об оценке величину стоимости предпочтительно рассматривать в качестве рекомендуемой для целей, указанных в ст. 12 Федерального Закона № 135-ФЗ от 29.07.1998 «Об оценочной деятельности», в течение срока, меньшего, чем 6 месяцев.
- Использование отдельных положений и выводов вне контекста всего Отчета не предусматривается и может привести к искажению результатов оценки.
- Оценщик не несет ответственности за распространение заказчиком оценки данных Отчета, на использование которого были наложены соответствующие ограничения.

6.4. РЕЗУЛЬТАТЫ ОЦЕНКИ, ПОЛУЧЕННЫЕ ПРИ ПРИМЕНЕНИИ РАЗЛИЧНЫХ ПОДХОДОВ К ОЦЕНКЕ

В результате проведения расчетов различными подходами были получены следующие значения стоимости объекта оценки:

Объект оценки	Результаты оценки, полученные при применении различных подходов к оценке		
	Затратный подход, руб.	Сравнительный подход, руб.	Доходный подход, руб.
Земельные участки (399 ед.) для дачного строительства с правом возведения жилого дома с правом регистрации проживания в нем, расположенные в Раменском районе Московской области, входящие в состав активов Закрытого паевого инвестиционного фонда недвижимости «РВМ – Подмосковский»	Не применялся	103 839 300	Не применялся

№ п/п	Объект права	Адрес объекта	Кадастровый номер	Площадь участка, м ²	Стоимость земельного участка (округленно), руб
398	Земельный участок, категория земель: земли сельскохозяйственного назначения, разрешенное использование: для дачного строительства с правом возведения жилого дома с правом регистрации проживания в нем	Московская область, Раменский район, сельское поселение Рыболовское	50:23:0050384:997	1000	247 100
399	Земельный участок, категория земель: земли сельскохозяйственного назначения, разрешенное использование: для дачного строительства с правом возведения жилого дома с правом регистрации проживания в нем	Московская область, Раменский район, сельское поселение Рыболовское	50:23:0050384:998	1000	247 100
	Итого				103 839 300

Оценщик


_____ Домарева К.О.

7. ТОЧНОЕ ОПИСАНИЕ ОБЪЕКТА ОЦЕНКИ С УКАЗАНИЕМ ПЕРЕЧНЯ ДОКУМЕНТОВ, ИСПОЛЬЗУЕМЫХ ОЦЕНЩИКОМ И УСТАНОВЛИВАЮЩИХ КОЛИЧЕСТВЕННЫЕ И КАЧЕСТВЕННЫЕ ХАРАКТЕРИСТИКИ ОБЪЕКТА ОЦЕНКИ

7.1. ПЕРЕЧЕНЬ ДОКУМЕНТОВ, ИСПОЛЬЗУЕМЫХ ОЦЕНЩИКОМ И УСТАНОВЛИВАЮЩИХ КОЛИЧЕСТВЕННЫЕ И КАЧЕСТВЕННЫЕ ХАРАКТЕРИСТИКИ ОБЪЕКТА ОЦЕНКИ

Таблица 7.1-1 Опись полученных от Заказчика документов

№ п/п	Кадастровый номер	Правоустанавливающий документ
1	50:23:0050384:1000	Выписка из единого государственного реестра прав на недвижимое имущество и сделок с ним № 50/023/001/2016-1547 от 12.03.2016г.
2	50:23:0050384:1002	Выписка из единого государственного реестра недвижимости об основных характеристиках и зарегистрированных правах на объект недвижимости № КУВИ-001/2023-78815325 от 04.04.2023
3	50:23:0050384:1003	Выписка из единого государственного реестра недвижимости об основных характеристиках и зарегистрированных правах на объект недвижимости № 99/2017/21149686 от 21.06.2017
4	50:23:0050384:1004	Выписка из единого государственного реестра прав на недвижимое имущество и сделок с ним № 50/023/001/2016-791 от 13.02.2016г.
5	50:23:0050384:1005	Выписка из единого государственного реестра прав на недвижимое имущество и сделок с ним № 50/023/001/2016-903 от 13.02.2016г.
6	50:23:0050384:1006	Выписка из единого государственного реестра прав на недвижимое имущество и сделок с ним № 50/023/001/2016-935 от 13.02.2016г.
7	50:23:0050384:1007	Выписка из единого государственного реестра прав на недвижимое имущество и сделок с ним № 50/023/001/2016-815 от 13.02.2016г.
8	50:23:0050384:1008	Выписка из единого государственного реестра прав на недвижимое имущество и сделок с ним № 50/023/001/2016-1532 от 12.03.2016г.
9	50:23:0050384:1009	Выписка из единого государственного реестра прав на недвижимое имущество и сделок с ним № 50/023/001/2016-691 от 13.02.2016г.
10	50:23:0050384:1010	Выписка из единого государственного реестра прав на недвижимое имущество и сделок с ним № 50/023/001/2016-1024 от 13.02.2016г.
11	50:23:0050384:1011	Выписка из единого государственного реестра прав на недвижимое имущество и сделок с ним № 50/023/001/2016-1047 от 13.02.2016г.
12	50:23:0050384:1012	Выписка из единого государственного реестра прав на недвижимое имущество и сделок с ним № 50/023/001/2016-919 от 13.02.2016г.
13	50:23:0050384:1013	Выписка из единого государственного реестра прав на недвижимое имущество и сделок с ним № 50/023/001/2016-983 от 13.02.2016г.
14	50:23:0050384:1014	Выписка из единого государственного реестра прав на недвижимое имущество и сделок с ним № 50/023/001/2016-695 от 13.02.2016г.
15	50:23:0050384:1017	Выписка из единого государственного реестра прав на недвижимое имущество и сделок с ним № 50/023/001/2016-865 от 13.02.2016г.
16	50:23:0050384:1018	Выписка из единого государственного реестра прав на недвижимое имущество и сделок с ним № 50/023/001/2016-999 от 13.02.2016г.
17	50:23:0050384:1019	Выписка из единого государственного реестра прав на недвижимое имущество и сделок с ним № 50/023/001/2016-1000 от 13.02.2016г.
18	50:23:0050384:1020	Выписка из единого государственного реестра прав на недвижимое имущество и сделок с ним № 50/023/001/2016-993 от 13.02.2016г.
19	50:23:0050384:1023	Выписка из единого государственного реестра прав на недвижимое имущество и сделок с ним № 50/023/001/2016-1411 от 12.03.2016г.
20	50:23:0050384:1024	Выписка из единого государственного реестра прав на недвижимое имущество и сделок с ним № 50/023/001/2016-1536 от 12.03.2016г.
21	50:23:0050384:1026	Выписка из единого государственного реестра прав на недвижимое имущество и сделок с ним № 50/023/001/2016-1529 от 12.03.2016г.
22	50:23:0050384:1027	Выписка из единого государственного реестра прав на недвижимое имущество и сделок с ним № 50/023/001/2016-1572 от 12.03.2016г.
23	50:23:0050384:1029	Выписка из единого государственного реестра прав на недвижимое имущество и сделок с ним № 50/023/001/2016-1379 от 11.03.2016г.
24	50:23:0050384:1037	Выписка из единого государственного реестра прав на недвижимое имущество и сделок с ним № 50/023/001/2016-767 от 29.02.2016г.
25	50:23:0050384:1039	Выписка из единого государственного реестра прав на недвижимое имущество и сделок с ним № 50/023/001/2016-769 от 12.02.2016г.
26	50:23:0050384:1040	Выписка из единого государственного реестра прав на недвижимое имущество и сделок с ним № 50/023/001/2016-770 от 12.02.2016г.
27	50:23:0050384:1050	Выписка из единого государственного реестра прав на недвижимое имущество и сделок с ним № 50/023/001/2016-1050 от 13.02.2016г.
28	50:23:0050384:1052	Выписка из единого государственного реестра прав на недвижимое имущество и сделок с ним № 50/023/001/2016-876 от 13.02.2016г.
29	50:23:0050384:1053	Выписка из единого государственного реестра прав на недвижимое имущество и сделок с ним № 50/023/001/2016-1016 от 13.02.2016г.
30	50:23:0050384:1054	Выписка из единого государственного реестра прав на недвижимое имущество и сделок с ним № 50/023/001/2016-871 от 13.02.2016г.
31	50:23:0050384:1055	Выписка из единого государственного реестра прав на недвижимое имущество и сделок с ним № 50/023/001/2016-1462 от 12.03.2016г.
32	50:23:0050384:1056	Выписка из единого государственного реестра прав на недвижимое имущество и сделок с ним № 50/023/001/2016-1232 от 12.03.2016г.
33	50:23:0050384:1057	Выписка из единого государственного реестра прав на недвижимое имущество и сделок с ним № 50/023/001/2016-764 от 12.02.2016г.
34	50:23:0050384:1058	Свидетельство о государственной регистрации права 50-БА № 584550 от 30.12.2015г.
35	50:23:0050384:1059	Выписка из единого государственного реестра недвижимости об основных характеристиках и зарегистрированных правах на объект недвижимости № 99/2017/21149845 от 21.06.2017

№ п/п	Кадастровый номер	Правоустанавливающий документ
372	50:23:0050384:952	Выписка из единого государственного реестра прав на недвижимое имущество и сделок с ним № 50/023/001/2016-1410 от 11.03.2016г.
373	50:23:0050384:957	Выписка из единого государственного реестра прав на недвижимое имущество и сделок с ним № 50/023/001/2016-762 от 12.02.2016г.
374	50:23:0050384:962	Выписка из единого государственного реестра прав на недвижимое имущество и сделок с ним № 50/023/001/2016-722 от 13.02.2016г.
375	50:23:0050384:968	Выписка из единого государственного реестра недвижимости об основных характеристиках и зарегистрированных правах на объект недвижимости № 99/2017/21149608 от 21.06.2017
376	50:23:0050384:969	Выписка из единого государственного реестра прав на недвижимое имущество и сделок с ним № 50/023/001/2016-1401 от 11.03.2016г.
377	50:23:0050384:971	Выписка из единого государственного реестра прав на недвижимое имущество и сделок с ним № 50/023/001/2016-945 от 13.02.2016г.
378	50:23:0050384:972	Выписка из единого государственного реестра прав на недвижимое имущество и сделок с ним № 50/023/001/2016-685 от 13.02.2016г.
379	50:23:0050384:973	Выписка из единого государственного реестра прав на недвижимое имущество и сделок с ним № 50/023/001/2016-1569 от 12.03.2016г.
380	50:23:0050384:974	Выписка из единого государственного реестра прав на недвижимое имущество и сделок с ним № 50/023/001/2016-1566 от 12.03.2016г.
381	50:23:0050384:975	Выписка из единого государственного реестра прав на недвижимое имущество и сделок с ним № 50/023/001/2016-402 от 13.02.2016г.
382	50:23:0050384:976	Выписка из единого государственного реестра прав на недвижимое имущество и сделок с ним № 50/023/001/2016-417 от 13.02.2016г.
383	50:23:0050384:977	Выписка из единого государственного реестра прав на недвижимое имущество и сделок с ним № 50/023/001/2016-406 от 13.02.2016г.
384	50:23:0050384:978	Выписка из единого государственного реестра прав на недвижимое имущество и сделок с ним № 50/023/001/2016-467 от 13.02.2016г.
385	50:23:0050384:979	Выписка из единого государственного реестра прав на недвижимое имущество и сделок с ним № 50/023/001/2016-1418 от 12.03.2016г.
386	50:23:0050384:980	Выписка из единого государственного реестра прав на недвижимое имущество и сделок с ним № 50/023/001/2016-1258 от 12.03.2016г.
387	50:23:0050384:982	Выписка из единого государственного реестра прав на недвижимое имущество и сделок с ним № 50/023/001/2016-1268 от 12.03.2016г.
388	50:23:0050384:984	Выписка из единого государственного реестра прав на недвижимое имущество и сделок с ним № 50/023/001/2016-992 от 13.02.2016г.
389	50:23:0050384:985	Выписка из единого государственного реестра прав на недвижимое имущество и сделок с ним № 50/023/001/2016-1252 от 12.03.2016г.
390	50:23:0050384:987	Выписка из единого государственного реестра прав на недвижимое имущество и сделок с ним № 50/023/001/2016-1276 от 12.03.2016г.
391	50:23:0050384:988	Выписка из единого государственного реестра прав на недвижимое имущество и сделок с ним № 50/023/001/2016-1039 от 13.02.2016г.
392	50:23:0050384:989	Выписка из единого государственного реестра прав на недвижимое имущество и сделок с ним № 50/023/001/2016-898 от 13.02.2016г.
393	50:23:0050384:991	Выписка из единого государственного реестра прав на недвижимое имущество и сделок с ним № 50/023/001/2016-465 от 13.02.2016г.
394	50:23:0050384:992	Выписка из единого государственного реестра прав на недвижимое имущество и сделок с ним № 50/023/001/2016-426 от 13.02.2016г.
395	50:23:0050384:993	Выписка из единого государственного реестра прав на недвижимое имущество и сделок с ним № 50/023/001/2016-427 от 13.02.2016г.
396	50:23:0050384:994	Выписка из единого государственного реестра прав на недвижимое имущество и сделок с ним № 50/023/001/2016-428 от 13.02.2016г.
397	50:23:0050384:995	Выписка из единого государственного реестра прав на недвижимое имущество и сделок с ним № 50/023/001/2016-423 от 13.02.2016г.
398	50:23:0050384:997	Выписка из единого государственного реестра прав на недвижимое имущество и сделок с ним № 50/023/001/2016-1246 от 12.03.2016г.
399	50:23:0050384:998	Выписка из единого государственного реестра прав на недвижимое имущество и сделок с ним № 50/023/001/2016-1568 от 12.03.2016г.

7.2. Идентификация Объекта оценки

Объектом оценки являются: Земельные участки (399 ед.) для дачного строительства с правом возведения жилого дома с правом регистрации проживания в нем, расположенные в Раменском районе Московской области, входящие в состав активов Закрытого паевого инвестиционного фонда недвижимости «РВМ – Подмосковный».

Таблица 7.2-1 Общая характеристика земельных участков

Характеристика	Показатель	Источник
Общие сведения		
Адрес объекта оценки	Московская область, Раменский район, сельское поселение Рыболовское	Выписка из единого государственного реестра прав на недвижимое имущество и сделок с ним, Сведения, полученные от Заказчика
Вид права	Общая долевая собственность	
Категория земель	Земли сельскохозяйственного назначения	
Целевое назначение	Для дачного строительства с правом возведения жилого дома с правом регистрации проживания в нем	
Ограничение (обременение) права собственности на земельные участки	Доверительное управление	
Описание		
Площадь участков, кв. м	107-3 221	Выписка из единого государственного реестра
Наличие инженерных коммуникаций	По границе участков	

Отчет об оценке земельных участков (399 ед.) для дачного строительства с правом возведения жилого дома с правом регистрации проживания в нем, расположенных в Раменском районе Московской области

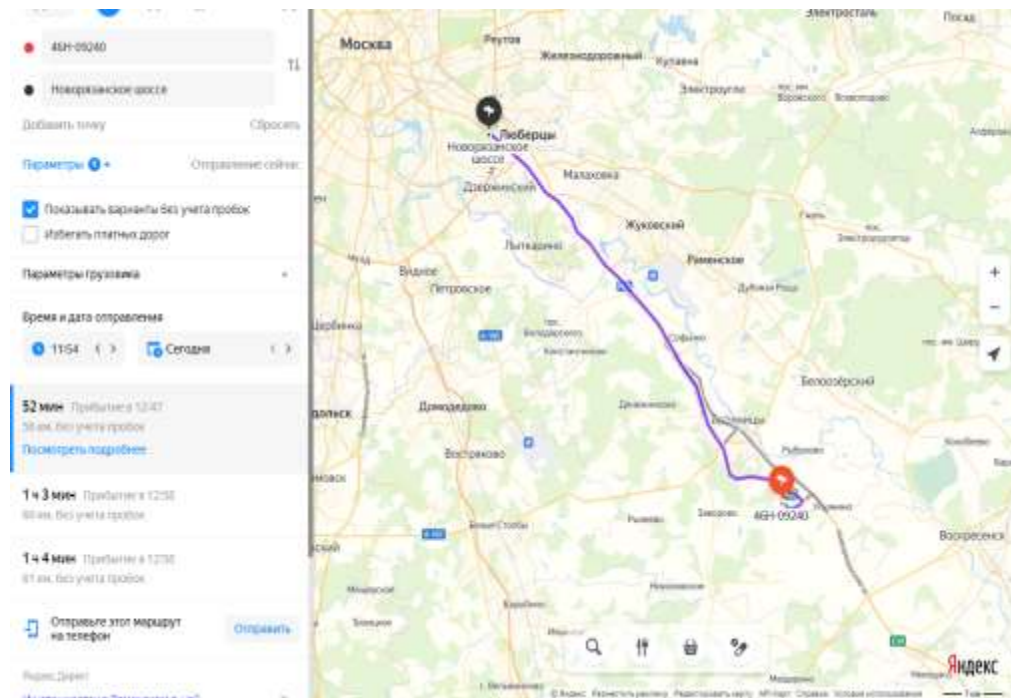
Характеристика	Показатель	Источник
	(подключение оплачивается дополнительно)	прав на недвижимое имущество и сделок с ним, Сведения, полученные от Заказчика,
Подъездные пути	Имеются (грунтовая дорога)	
Наличие поблизости лесного массива	Имеется	
Близость водного объекта	Имеется (р. Отра)	
Рельеф участков	Ровный	
Ближайшее радиальное шоссе от МКАД	Новорязанское	
Расстояние от МКАД, км	56 км. на основании данных интернет портала «Яндекс Карты»	
Количественные и качественные характеристики элементов, входящих в состав объекта оценки, которые имеют специфику, влияющую на результаты оценки объекта оценки	Пообъектно перечень участков приведен в таблице 8.3-1	
Другие факторы и характеристики, относящиеся к объекту оценки, существенно влияющие на его стоимость	Не выявлены	

Источник: составлено Оценщиком

7.3. ОПИСАНИЕ МЕСТОПОЛОЖЕНИЯ ОБЪЕКТА ОЦЕНКИ

На рисунке 7-1 Представлено расположение оцениваемых земельных участков на карте Московской области.

Рисунок 7-1. Расположение оцениваемых земельных участков относительно МКАД.



Источник: <https://yandex.ru/maps/>

На рис. 7-2 представлена архитектурно – планировочная организация территории.

Рисунок 7-2. Схема архитектурно – планировочной организации территории



Источник: данные, полученные от Заказчика

Рисунок 7-3. Схема кадастровых участков на кадастровой карте



Источник: <https://pkk.rosreestr.ru/>

Описание района расположения³

Географическое положение

Раменский округ расположен на юго-востоке от Москвы и с северо-запада соседствует с Люберецким и Ленинским округами, с севера – с Балашихинским, Богородским и Павлово-Посадским округами, с востока – с Орехово-Зуевским округом и Воскресенским округом, а с юга – со Ступинским и Домодедовским округами. На территории округа расположены два города областного значения г.Жуковский и г.Бронницы. Площадь, занимаемая Раменским округом, составляет 139,7 тысяч га.

³ <https://www.ramenskoye.ru/images/DocFiles/4961.pdf>

Пойма Москвы-реки делит территорию на две почти равные части, причем северо-восточная представляет собой начало Мещерской низменности, имеет вид пологой равнины с общим уклоном поверхности к пойме Москвы-реки. Местность покрыта пологими всхолмлениями и размытыми грядами, между которыми были многочисленные болота, богатые торфом. Наиболее крупные из них – Аксеновское, Новосельское, Пустыньское, Тороповское, Малаховское. Теперь площади, где ранее добывался торф, рекультивированы под посевные, огородные и садовые участки. По левобережью Москвы-реки, в которую впадают речки Пехорка (притоки Македонка и Хрипанка) и Гжелка (притоки Донинка и Дорка), много больших озер.

Наличие крупных массивов сосновых лесов благоприятно для создания многочисленных оздоровительных учреждений, лагерей отдыха, детских оздоровительных площадок для москвичей и жителей Подмосковья. Если на левобережье Москвы – реки преобладают хвойные породы, то в юго – западной части округа в основном лиственные леса.

Минерально – сырьевая база

Полезные ископаемые края представлены несколькими видами минерального сырья: глинами, песками, камнем, самым известным из них является мячковский белый камень-известняк. Он использовался при строительстве белокаменной Москвы, из него выстроены храмы в селах Быково, Зеленая Слобода, Марково, Софьино и Кривцы, Иерусалимская церковь в городе Бронницы, применялся он и в декоративном оформлении старинных усадеб и городских застроек. Специалисты подсчитали, что за все время в окрестностях Мячкова, Никоновского, Боршевы и Гжели было добыто в общей сложности около 10 миллионов кубометров белого камня. Однако ресурсы далеко не исчерпаны: по оценкам геологов, его запасы возле села Мячково и деревни Титово составляют не менее 12 миллионов кубометров.

Население

По данным на 1 января 2021 года численность постоянного населения Раменского округа насчитывает 315 000 человек

Основные демографические показатели

	2018 г	2019 г	2020 г	2021 г (оценка)
Численность постоянного населения на конец года, чел.	305 988	311 792	315 000	320 769
Миграционный прирост населения, чел.	7 082	5 926	4 632	5 084
Рождаемость, чел.	3 189	3 105	3 065	2 769
Смертность, чел.	3 195	3 227	3 475	3 098

Вопросы демографии приобретают все большую значимость в современных условиях. В течение длительного периода в России наблюдались негативные демографические тенденции: старение населения, низкая рождаемость и невысокая продолжительность жизни. Не исключением были Московская область и Раменский округ

Экономика

Раменский округ – один из экономически развитых округов Московской области. Здесь расположены довольно крупные предприятия пищевой и добывающей промышленности, предприятия по изготовлению стройматериалов и приборостроения. Также хорошо развито сельское хозяйство, которое специализируется на скотоводстве, овощеводстве и птицеводстве.

Промышленность

Раменский городской округ является одним из промышленных центров Московской области. Экономический потенциал округа формирует научно – промышленный комплекс, основными видами экономической деятельности которого являются авиационное приборостроение, производство пищевых продуктов, электротехническое, химическое и стекольное производство, Гжелский народный художественный промысел. На территории округа осуществляют производственно – хозяйственную деятельность 35 крупных и средних и более 400 малых промышленных предприятий.

На протяжении последних десяти лет администрация Раменского городского округа проводит целенаправленную работу по улучшению инвестиционного климата, приданию дополнительного импульса притоку инвестиций в реальный сектор экономики округа, сохранению темпов экономического роста с целью развития территории округа. Инвестиционная политика дала свои результаты. На территории округа успешно работают и являются крупными налогоплательщиками известные иностранные компании

Наука

На территории Раменского городского округа осуществляют деятельность 6 научных организаций: АО «Раменское приборостроительное конструкторское бюро» (РПКБ), ОАО «ВНИПИ взрывгеофизика», АО «Инерциальные технологии технокомплекса», ФГБУ «Всероссийский центр карантина растений», НИИ «Пушного Звероводства и кролиководства им. Афанасьева В.А.», ГНУ «Всероссийский научноисследовательский институт овощеводства».

Крупнейшим научно-промышленным предприятием является АО «РПКБ», созданное в 1947 году. На предприятии осуществляется разработка и производство бортового и наземного радиоэлектронного оборудования для самолетов, вертолетов, беспилотных летательных аппаратов и других транспортных средств в рамках государственного оборонного заказа и по линии военно-технического сотрудничества с зарубежными странами.

Сельское хозяйство

Сельское хозяйство Раменского городского округа – важная сфера экономической деятельности по производству сельскохозяйственной продукции и оказанию услуг, в целях обеспечения населения качественными продуктами питания, промышленности – сырьём, а также содействия устойчивому развитию сельских территорий.

Сельскохозяйственный сектор округа представлен 17 предприятиями, 28 крестьянскими (фермерскими) хозяйствами и 37 тысячами личных подсобных хозяйств. Важная роль в увеличении объемов производства сельскохозяйственной продукции и модернизации производственной базы отводится федеральной и региональным мерам поддержки в виде представления субсидий и грантов. В 2020 году из бюджетов всех уровней выплачено субсидий в размере более 116 миллионов рублей.

Инвестиции в производство, являются неотъемлемой частью современной экономики, влияющей на дальнейшее развитие сельскохозяйственного производства. В 2020 году привлечено инвестиций в размере 1451 млн. рублей, в том числе на приобретение техники и технологического оборудования было направлено порядка 300 млн. рублей.

Малое и среднее предпринимательство

Развитие малого и среднего предпринимательства является неотъемлемой частью общей стратегии экономического развития Раменского городского округа Московской области, не смотря на введенный режим повышенной готовности в 2020 году. На сегодняшний день в округе функционирует 12 465 субъектов малого и среднего предпринимательства, в том числе: 3 935 юридических лиц и 8 530 ИП. (Количество субъектов МСП на 31.12.2019г. – 12 232 ед. юридических лиц – 4 004, ИП – 8 228). За прошедший год создано 332 предприятия малого бизнеса, в том числе 52 производственных. На 10 000 жителей округа приходится 402 субъекта малого бизнеса. Численность работников занятых в малом бизнесе, с учетом индивидуальных предпринимателей, составила более 28 тыс. человек (20617 чел. в юр. лицах + 8 247 ИП). Это треть занятых в экономике округа.

Транспорт

Раменский городской округ имеет развитую сеть транспортного сообщения, которая представлена железнодорожными и автомобильными видами транспорта. Имеются три крупных транспортных артерий – автодороги М5 «Урал», Р105 «Москва – Егорьевск – Тума – Касимов» и А107 «Малое Московское кольцо» территории Раменского г.о. проходят две ветки железнодорожного транспорта Московской железной дороги: Казанского и Рязанского направлений. Общая протяженность направлений 66 км, количество станций и платформ 23. В городе имеется крупный транспортно-пересадочный узел, включающий автовокзал и железную станцию «Раменское».

Рядом со станцией «Раменское» расположен автовокзал, от которого налажено автобусное сообщение к станции метро «Котельники», а также до городов Жуковский и Бронницы.

Общественный автомобильный транспорт в городе представлен автобусами малого, среднего и большого классов

Маршрутная транспортная сеть охватывает все микрорайоны города и пригород. В реестре муниципальных маршрутов регулярных перевозок Раменского г.о. зарегистрировано 55 маршрутов.

Дороги

В рамках реализации подпрограммы «Дороги Подмосковья» особое внимание уделяется развитию сети автомобильных дорог общего пользования местного значения на территории муниципального образования, обеспечению нормативного состояния автомобильных дорог местного значения, обеспечению сельских населенных пунктов круглогодичной связью с сетью автомобильных дорог Московской области. Общая протяженность автодорог Раменского городского округа составляет 2 395,79 км.

Раменский городской округ является одним из крупнейших в Подмосковье. Численность населения, постоянно проживающего в городском округе, ежегодно увеличивается, что, конечно же приводит к увеличению количества автотранспорта на дорогах. Автомобильный парк с каждым годом увеличивается примерно на 1000 единиц.

7.4. КОЛИЧЕСТВЕННЫЕ И КАЧЕСТВЕННЫЕ ХАРАКТЕРИСТИКИ ОБЪЕКТА ОЦЕНКИ

Таблица 7.4-1 Количественные и качественные характеристики Объекта оценки

№ п/п	Объект права, категория земель, разрешенное использование	Адрес объекта	Кадастровый номер	Площадь кв. м.	Индивидуальные характеристики участка	Расположение участка внутри поселка
1	Земельный участок, категория земель: земли сельскохозяйственного назначения, разрешенное использование: для дачного строительства с правом возведения жилого дома с правом регистрации проживания в нем	Московская область, Раменский район, сельское поселение Рыболовское	50:23:0050384:1000	1000	нет	Центр поселка
2	Земельный участок, категория земель: земли сельскохозяйственного назначения, разрешенное использование: для дачного строительства с правом возведения жилого дома с правом регистрации проживания в нем	Московская область, Раменский район, сельское поселение Рыболовское	50:23:0050384:1002	875	нет	Центр поселка
3	Земельный участок, категория земель: земли сельскохозяйственного назначения, разрешенное использование: для дачного строительства с правом возведения жилого дома с правом регистрации проживания в нем	Московская область, Раменский район, сельское поселение Рыболовское	50:23:0050384:1003	875	нет	Центр поселка
4	Земельный участок, категория земель: земли сельскохозяйственного назначения, разрешенное использование: для дачного строительства с правом возведения жилого дома с правом регистрации проживания в нем	Московская область, Раменский район, сельское поселение Рыболовское	50:23:0050384:1004	1156	нет	Центр поселка
5	Земельный участок, категория земель: земли сельскохозяйственного назначения, разрешенное использование: для дачного строительства с правом возведения жилого дома с правом регистрации проживания в нем	Московская область, Раменский район, сельское поселение Рыболовское	50:23:0050384:1005	1000	нет	Центр поселка
6	Земельный участок, категория земель: земли сельскохозяйственного назначения, разрешенное использование: для дачного строительства с правом возведения жилого дома с правом регистрации проживания в нем	Московская область, Раменский район, сельское поселение Рыболовское	50:23:0050384:1006	1001	нет	Центр поселка
7	Земельный участок, категория земель: земли сельскохозяйственного назначения, разрешенное использование: для дачного строительства с правом возведения жилого дома с правом регистрации проживания в нем	Московская область, Раменский район, сельское поселение Рыболовское	50:23:0050384:1007	1009	нет	Центр поселка
8	Земельный участок, категория земель: земли сельскохозяйственного назначения, разрешенное использование: для дачного строительства с правом возведения жилого дома с правом регистрации проживания в нем	Московская область, Раменский район, сельское поселение Рыболовское	50:23:0050384:1008	1215	нет	Центр поселка
9	Земельный участок, категория земель: земли сельскохозяйственного назначения, разрешенное использование: для дачного строительства с правом возведения жилого дома с правом регистрации проживания в нем	Московская область, Раменский район, сельское поселение Рыболовское	50:23:0050384:1009	1383	нет	Центр поселка

№ п/п	Объект права, категория земель, разрешенное использование	Адрес объекта	Кадастровый номер	Площадь кв. м.	Индивидуальные характеристики участка	Расположение участка внутри поселка
388	Земельный участок, категория земель: земли сельскохозяйственного назначения, разрешенное использование: для дачного строительства с правом возведения жилого дома с правом регистрации проживания в нем	Московская область, Раменский район, сельское поселение Рыболовское	50:23:0050384:984	1000	нет	Центр поселка
389	Земельный участок, категория земель: земли сельскохозяйственного назначения, разрешенное использование: для дачного строительства с правом возведения жилого дома с правом регистрации проживания в нем	Московская область, Раменский район, сельское поселение Рыболовское	50:23:0050384:985	1000	нет	Центр поселка
390	Земельный участок, категория земель: земли сельскохозяйственного назначения, разрешенное использование: для дачного строительства с правом возведения жилого дома с правом регистрации проживания в нем	Московская область, Раменский район, сельское поселение Рыболовское	50:23:0050384:987	1000	нет	Центр поселка
391	Земельный участок, категория земель: земли сельскохозяйственного назначения, разрешенное использование: для дачного строительства с правом возведения жилого дома с правом регистрации проживания в нем	Московская область, Раменский район, сельское поселение Рыболовское	50:23:0050384:988	1000	нет	Центр поселка
392	Земельный участок, категория земель: земли сельскохозяйственного назначения, разрешенное использование: для дачного строительства с правом возведения жилого дома с правом регистрации проживания в нем	Московская область, Раменский район, сельское поселение Рыболовское	50:23:0050384:989	1000	нет	Центр поселка
393	Земельный участок, категория земель: земли сельскохозяйственного назначения, разрешенное использование: для дачного строительства с правом возведения жилого дома с правом регистрации проживания в нем	Московская область, Раменский район, сельское поселение Рыболовское	50:23:0050384:991	875	нет	Центр поселка
394	Земельный участок, категория земель: земли сельскохозяйственного назначения, разрешенное использование: для дачного строительства с правом возведения жилого дома с правом регистрации проживания в нем	Московская область, Раменский район, сельское поселение Рыболовское	50:23:0050384:992	875	нет	Центр поселка
395	Земельный участок, категория земель: земли сельскохозяйственного назначения, разрешенное использование: для дачного строительства с правом возведения жилого дома с правом регистрации проживания в нем	Московская область, Раменский район, сельское поселение Рыболовское	50:23:0050384:993	875	нет	Центр поселка
396	Земельный участок, категория земель: земли сельскохозяйственного назначения, разрешенное использование: для дачного строительства с правом возведения жилого дома с правом регистрации проживания в нем	Московская область, Раменский район, сельское поселение Рыболовское	50:23:0050384:994	875	нет	Центр поселка
397	Земельный участок, категория земель: земли сельскохозяйственного назначения, разрешенное использование: для дачного строительства с правом возведения жилого дома с правом регистрации проживания в нем	Московская область, Раменский район, сельское поселение Рыболовское	50:23:0050384:995	875	нет	Центр поселка
398	Земельный участок, категория земель: земли сельскохозяйственного назначения, разрешенное использование: для дачного строительства с правом возведения жилого дома с правом регистрации проживания в нем	Московская область, Раменский район, сельское поселение Рыболовское	50:23:0050384:997	1000	нет	Центр поселка
399	Земельный участок, категория земель: земли сельскохозяйственного назначения, разрешенное использование: для дачного строительства с правом возведения жилого дома с правом регистрации проживания в нем	Московская область, Раменский район, сельское поселение Рыболовское	50:23:0050384:998	1000	нет	Центр поселка

Источник: На основании данных полученных от заказчика

Текущее использование объектов оценки: По состоянию на дату оценки земельные участки не застроены, инженерные коммуникации не подведены.

Субъект права - Владельцы инвестиционных паев Закрытого паевого инвестиционного фонда недвижимости «РВМ - Подмосковный», данные о которых устанавливаются на основании данных лицевых счетов владельцев инвестиционных паев в реестре владельцев инвестиционных паев и счетов депо владельцев инвестиционных паев.

Отчет об оценке земельных участков (399 ед.) для дачного строительства с правом возведения жилого дома с правом регистрации проживания в нем, расположенных в Раменском районе Московской области

Доверительное управление - АО УК «РВМ Капитал» Д.У. ЗПИФ недвижимости «РВМ – Подмосковный» (ОГРН 1057749282810, ИНН 7722563196).

Вид права: Общая долевая собственность

Ограничения (обременения) права: Доверительное управление

Другие факторы и характеристики, относящиеся к объекту оценки, существенно влияющие на его стоимость: Не обнаружено.

7.5. АНАЛИЗ НАИБОЛЕЕ ЭФФЕКТИВНОГО ИСПОЛЬЗОВАНИЯ

Классификация основных средств, согласно МСО, проводится по категориям: операционные и вне операционных активов.

Операционные (рабочие) активы – активы, необходимые для деятельности предприятия.

Вне операционных активов – имущество, находящееся у предприятия для будущего развития и инвестиций (инвестиционные активы), и активы, излишние для деятельности предприятия (избыточные, излишние активы).

Согласно МСФО 40 различают инвестиционную недвижимость и недвижимость, занимаемую владельцем.

Инвестиции в недвижимость – земля или здание (либо часть здания, либо и то, и другое), находящаяся в распоряжении (собственника или арендатора по договору финансовой аренды) с целью получения арендных платежей, доходов от прироста стоимости капитала или того и другого, но не для производства или поставки товаров, оказания услуг, административных целей или продажи в ходе обычной хозяйственной деятельности.

Недвижимость, занимаемая владельцем – недвижимость, находящаяся в распоряжении (владельца или арендатора по договору финансовой аренды), предназначенная для использования в производстве или поставке товаров, оказании услуг или в административных целях.

Согласно МСФО 40 объекты незавершенного строительства или объекты, находящиеся в стадии реконструкции по поручению третьих лиц не являются инвестициями в недвижимость независимо от их предполагаемого использования в будущем.

Инвестиции в недвижимость предназначены для получения арендной платы или доходов от прироста стоимости капитала, либо того и другого. Поэтому денежные потоки, поступающие от инвестиций в недвижимость, как правило, не связаны с остальными активами компании. Это отличает инвестиции в недвижимость от недвижимости, занимаемой владельцем. Поступления и платежи денежных средств в процессе производства или поставки товаров, оказания услуг (или использования объекта основных средств в административных целях), относятся не только к объекту основных средств, но и к другим активам, используемым в процессе производства или поставки товаров (услуг).

Различают следующие виды имущества, задействованного владельцем: неспециализированное и специализированное.

Специализированное имущество из-за особенностей местоположения редко продается (если продается вообще) на открытом рынке иначе как часть предприятия, неотъемлемым компонентом которого это имущество является.

Неспециализированное имущество достаточно широко представлено на открытом конкурентном рынке.

Объекты недвижимого имущества, представленные к оценке (Земельные участки) являются *внеоперационными неспециализированными активами*.

Наиболее эффективное использование является основополагающей предпосылкой при определении рыночной стоимости. В соответствии со Стандартами оценки, под наиболее эффективным способом использования имущества понимается «Наиболее эффективное использование представляет собой такое использование недвижимости, которое максимизирует ее продуктивность (соответствует ее наибольшей стоимости) и которое физически возможно, юридически разрешено (на дату определения стоимости объекта оценки) и финансово оправдано».

Использование объекта недвижимости должно отвечать четырем критериям, чтобы соответствовать его наиболее эффективному использованию. Оно должно быть физически возможным, законодательно разрешенным, экономически оправданным и приносить максимальную прибыль.

Анализ НЭИ для земельного участка как свободного

Под свободным земельным участком понимается земельный участок, который для целей анализа наиболее эффективного использования рассматривается как свободный от улучшений, характерных для его существующего использования.

Объект оценки представляет собой не застроенные земельные участки, относящиеся к категории земель – земли сельскохозяйственного назначения, разрешенное использование – для дачного строительства с правом возведения жилого дома с правом регистрации проживания в нем.

Критерий юридической допустимости

Категория земель – земли сельскохозяйственного назначения. Разрешенное использование – для дачного строительства с правом возведения жилого дома с правом регистрации проживания в нем.

В соответствии с ч. 1 ст. 78 Земельного кодекса РФ: Земли сельскохозяйственного назначения могут использоваться для ведения сельскохозяйственного производства, создания защитных лесных насаждений, научно-исследовательских, учебных и иных связанных с сельскохозяйственным производством целей, а также для целей аквакультуры (рыбоводства):

- крестьянскими (фермерскими) хозяйствами для осуществления их деятельности, гражданами, ведущими личные подсобные хозяйства, садоводство, животноводство, огородничество;
- хозяйственными товариществами и обществами, производственными кооперативами, государственными и муниципальными унитарными предприятиями, иными коммерческими организациями;
- некоммерческими организациями, в том числе потребительскими кооперативами, религиозными организациями;
- казачьими обществами;
- опытно-производственными, учебными, учебно-опытными и учебно-производственными подразделениями научных организаций, образовательных организаций, осуществляющих подготовку кадров в области сельского хозяйства, и общеобразовательных организаций;
- общинами коренных малочисленных народов Севера, Сибири и Дальнего Востока Российской Федерации для сохранения и развития их традиционных образа жизни, хозяйствования и промыслов.

Таким образом, юридически допустимо использовать земельный участок для дачного строительства.

Критерии физической возможности и экономической оправданности

Диктуется физическими характеристиками самого участка (инженерно-геологические параметры грунтов, местоположение, достаточность размера участков и т.д.), а также особенностями окружающей застройки.

На данном этапе следует отказаться от вариантов, физически не реализуемых на оцениваемом земельном участке вследствие особенностей окружающей их застройки.

Рельеф участков спокойный, форма правильная. Транспортная доступность хорошая.

Таким образом, местоположение и характеристики (окружение, рельеф и форма участка, площадь) земельного участка позволяют использовать его под дачное строительство.

Критерий максимальной продуктивности

Исходя из вышеперечисленных факторов, Оценщик выбрал максимально эффективный вариант использования земельных участков как свободных – под дачное строительство.

Анализ НЭИ для земельного участка с существующими улучшениями

Земельные участки не застроены.

Вывод

На основании проведенного анализа было определено, что с учетом местоположения и индивидуальных характеристик объекта оценки наиболее эффективным будет использование оцениваемого имущества по его целевому назначению - под дачное строительство.

8. АНАЛИЗ РЫНКА ОБЪЕКТА ОЦЕНКИ, ЦЕНООБРАЗУЮЩИХ ФАКТОРОВ, А ТАКЖЕ ВНЕШНИХ ФАКТОРОВ, ВЛИЯЮЩИХ НА ЕГО СТОИМОСТЬ

Согласно ФСО №3 в отчете об оценке должен быть приведен анализ рынка объекта оценки, а также анализ других внешних факторов, влияющих на его стоимость. В разделе анализа рынка должна быть представлена информация по всем ценообразующим факторам, использовавшимся при определении стоимости, и содержаться обоснование значений или диапазонов значений ценообразующих факторов. На рыночную стоимость существенное влияние оказывают общая макроэкономическая ситуация в стране и локальная ситуация, сложившаяся в регионе расположения объекта.

В данном разделе приводится, по возможности, наиболее актуальная информация в соответствии с имеющимися в открытых источниках информации обзорами, публикуемыми профессиональными аналитиками. При этом учитывается, что обзоры, максимально приближенные к дате, зачастую еще не сформированы, а имеющиеся обзоры охватывают не все сегменты рынка, поэтому часть сведений, приводимых в данном разделе, относится к более ранним датам.

8.1. АНАЛИЗ ВЛИЯНИЯ ОБЩЕЙ ПОЛИТИЧЕСКОЙ И СОЦИАЛЬНО-ЭКОНОМИЧЕСКОЙ ОБСТАНОВКИ В СТРАНЕ И РЕГИОНЕ РАСПОЛОЖЕНИЯ ОБЪЕКТА ОЦЕНКИ НА РЫНОК ОЦЕНИВАЕМОГО ОБЪЕКТА

Инфляция⁴ по итогам 2022 года в России составила 11,94% после 8,39% в 2021 году, следует из данных Росстата. Годовая инфляция в декабре замедлилась до 11,94% с 11,98% в ноябре.

Инфляция в 2022 году стала максимальной с 2015 года, когда она составляла 12,9%, сообщает «Интерфакс». В 2016 году рост цен был на уровне 5,4%, в 2017 - минимальные за всю историю 2,5%, в 2018 году - 4,3%, в 2019 году - 3,0%, в 2020 году - 4,9%.

Центробанк сообщил о значительных рисках превышения цели по инфляции в 4% в 2024 году. При этом в ЦБ считают, что проводимая денежно-кредитная политика нацелена на возвращение годовой инфляции к целевому показателю 4% в 2024-м. Об этом сказано в сообщении регулятора по итогам внеочередного заседания совета директоров о повышении ключевой ставки до 12% с 8,5%.

Инфляционное давление продолжает усиливаться. По оценке на 7 августа, показатель годовой инфляции увеличился до 4,4%. При этом текущие темпы прироста цен продолжают ускоряться. В среднем за последние три месяца текущий рост с поправкой на сезонность составил 7,6% в пересчете на год. Такой же показатель базовой инфляции увеличился до 7,1%.

В ЦБ отметили, что рост внутреннего спроса, который превышает возможности расширения выпуска, усиливает инфляционное давление и оказывает влияние на динамику курса рубля через повышенный спрос на импорт. Из-за этого усиливается эффект переноса ослабления рубля в цены и растут инфляционные ожидания.

В дальнейшем сохранение текущих темпов роста цен на достигнутых уровнях означает значительный риск отклонения инфляции вверх от цели в 2024 году. Как считают в ЦБ, повышение ставки до 12% необходимо для возвращения инфляции к 4% в 2024 году и ее стабилизации около этого показателя в будущем.

По итогам июля годовая инфляция в России повысилась до 4,3%, что на 1,05 п. п. больше итогов июня. По прогнозу ЦБ, годовая инфляция в ближайшие месяцы продолжит повышаться. Регулятор ожидает, что по итогам 2023 года инфляция составит 5,0–6,5%, по итогам 2024-го — 4%.

О текущей ценовой ситуации⁵

На неделе с 15 по 21 августа 2023 г. на потребительском рынке рост цен замедлился до 0,09%. Год к году инфляция составила 4,88%1 г/г. В секторе продовольственных товаров цены снизились на -0,02% за счет ускорения дефляции на плодоовощную продукцию (-3,07%). В сегменте непродовольственных товаров темпы роста цен увеличились (0,30%) преимущественно за счет повышения темпов удорожания легковых автомобилей и строительных материалов. В секторе услуг цены несколько снизились (-0,01%) на фоне возобновления удешевления авиабилетов на внутренние рейсы (-0,73%).

Потребительская инфляция с 15 по 21 августа

4 <https://www.kommersant.ru/doc/5771639>, <https://www.kommersant.ru/doc/6161007>

5 https://www.economy.gov.ru/material/file/7b742e260c12c9bfl65485efee9d25b7/o_tekushchey_cenovoy_situacii_23_avgusta_2023_goda.pdf

1. На неделе с 15 по 21 августа 2023 г. инфляция замедлилась до 0,09% (0,10% на неделе с 8 по 14 августа 2023 года). Год к году инфляция составила 4,88% г/г после 4,66% г/г.
2. В сегменте продовольственных товаров цены снизились (-0,02% после околонулевого роста на 0,01% неделей ранее) на фоне повышения темпов снижения цен на плодоовощную продукцию (-3,07% после -2,40%). На остальные продукты питания рост цен сохранился практически на уровне прошлой недели (0,21%) при повышенных темпах удорожания мясопродуктов (особенно свинины и мяса кур), а также яиц. Также продолжилось удорожание масложировой продукции и хлебобулочных изделий. При этом продолжились снижаться цены на молочную продукцию и муку, подешевели кондитерские изделия, замедлился рост цен на сахар и крупы.
3. В сегменте непродовольственных товаров инфляция составила 0,30% (0,21% неделей ранее). Продолжилось удорожание легковых автомобилей (0,44% после 0,22%), строительных материалов (0,40% после 0,24%) и медицинских товаров. Возобновился рост цен на моющие и чистящие средства, а также обувь. В то же время снизились темпы удорожания электро- и бытовых приборов (0,36% после 0,49%), одежды и белья. Продолжили расти цены на автомобильный бензин (0,56%).
4. В сегменте регулируемых, туристических и бытовых услуг цены несколько снизились (-0,01% после роста на 0,07% неделей ранее). Туристические услуги подешевели на -0,31% (рост на 0,53% неделей ранее) за счет удешевления авиабилетов на внутренние рейсы (-0,73% после 0,91%), ускорения снижения цен на услуги санаториев и замедления роста цен на услуги гостиниц. На бытовые услуги сохраняется умеренный рост цен (0,04% после 0,02%).

Мировые рынки

5. На неделе с 15 по 21 августа на мировых рынках продовольствия цены выросли на 1,6% (-1,1% неделей ранее). В годовом выражении в августе цены немного скорректировались вниз. После снижения на прошлой неделе выросли цены на пшеницу во Франции (0,5%) и кукурузу (1,1%), а также соевое (3,2%) и пальмовое (3,8%) масла. Стоимость сахара-сырца (-1,6%) и белого сахара (-1,4%) снизилась после роста неделей ранее. Подорожали соевые бобы (4,3%) и свинина (3,1%). Цены на пшеницу и говядину в США стабилизировались.
6. На мировом рынке удобрений цены снизились на 2,8% (-0,6% неделей ранее) за счет уменьшения стоимости азотных (-3,8%) и смешанных (-1,9%) удобрений. В годовом выражении в августе котировки на удобрения упали на 34,4% г/г.
7. На мировом рынке черных металлов цены снизились на 1,9% (рост на 0,5% неделей ранее) за счет сокращения стоимости железной руды (-6,2%) и металлического проката (-0,6%). Стоимость лома черных металлов и арматуры стабилизировалась. В годовом выражении в августе черные металлы подешевели на 7,3% г/г.
8. На рынке цветных металлов цены выросли на 0,9% (-2,2% неделей ранее) за счет удорожания никеля (1,7%) и меди (0,9%). Стоимость алюминия стабилизировалась. В годовом выражении в августе цветные металлы подешевели на 3,0% г/г.

Таблица 8-1 О потребительской инфляции с 15 по 21 августа (РОССТАТ)

	2023 год на 21 авг					2022 год	
	г/г	с начала месяца	15 - 21 авг	8 - 14 авг	на 21 августа (с нач. года)	июль (м/м)	август (м/м)
Индекс потребительских цен	4,88	0,20	0,09	0,10	3,62	0,63	-0,52
Продовольственные товары	3,09	-0,09	-0,02	0,01	2,63	0,49	-1,36
- без плодоовощной продукции	1,45	0,52	0,21	0,22	1,64	0,31	-0,08
- плодоовощная продукция	14,08	-7,22	-3,07	-2,40	7,16	1,77	-11,82
Непродовольственные товары	3,04	0,63	0,30	0,21	2,75	0,91	-0,05
- без бензина	2,48	0,47	0,26	0,16	2,18	0,72	-0,10
- бензин автомобильный	7,03	1,73	0,56	0,53	6,62	2,19	0,32
Услуги	-	-0,11	-0,01	0,07	4,11	-	-

Диапазоны представленных аналитиками прогнозов⁶ на предстоящие три года:

Инфляция: Медианный прогноз инфляции на 2023 год повышен до 5,7% (+0,2 п.п. к июньскому опросу), на 2024 год — до 4,3% (+0,3 п.п.). Аналитики ожидают, что в 2025 году инфляция будет находиться на цели.

Ключевая ставка: Аналитики повысили прогнозную траекторию ключевой ставки на всем прогнозном горизонте на 0,4-0,7 п.п. (7,9% годовых, 7,7% годовых и 6,6% годовых в среднем 2023-2025 годах соответственно). Медианная оценка нейтральной ключевой ставки не изменилась — 6,0% годовых.

⁶ https://cbr.ru/statistics/ddkp/mo_br/

ВВП: Аналитики улучшили прогноз ВВП на 2023 год до роста на 1,5% (+0,7 п.п.). Прогнозы на 2024-2025 годы не изменились. Согласно прогнозам аналитиков, изменение ВВП в 2025 году к 2021 году составит +2,3% (в июньском опросе — +1,6%). Оценка долгосрочных темпов роста ВВП неизменна — +1,5%.

Уровень безработицы: Аналитики скорректировали прогнозы вниз на 0,2-0,3 п.п. на всем прогнозном горизонте и ожидают, что безработица будет находиться в диапазоне 3,4-3,5%.

Номинальная зарплата: Прогнозы роста за 2023 и 2024 годы повышены до 10,0% (+0,3 п.п.) и 7,9% (+0,7 п.п.) соответственно. Ожидания роста в 2025 году почти не изменились (+6,1%). Расчеты на основе прогнозов аналитиков по номинальной заработной плате и средней инфляции предполагают, что в 2023 году реальная зарплата вырастет на 4,2%, в 2024 году — на 2,3% и в 2025 году — на 1,9%. Соответственно, к концу прогнозного горизонта реальная заработная плата будет на 9,3% выше, чем в 2021 году.

Баланс консолидированного бюджета: Без существенных изменений. Прогнозы аналитиков по дефициту на 2023-2025 годы — 2,7% ВВП, 1,8% ВВП и 1,0% ВВП соответственно.

Экспорт товаров и услуг: Прогнозы снижены до 495 млрд долл. США в 2023 году (-5 млрд долл.), 505 млрд долл. США в 2024 году (-9 млрд долл.) и 508 млрд долл. США в 2025 году (-17 млрд долл.). В итоге, по прогнозу аналитиков, стоимостные объемы экспорта в 2025 году будут на 7,6% ниже, чем в 2021 году (в июньском опросе — на 4,5%).

Импорт товаров и услуг: Прогнозы стоимостных объемов импорта, напротив, повышены на 5-6 млрд долл.: в 2023 году импорт составит 380 млрд долл. США, в 2024 году — 395 млрд долл. США, в 2025 году — 406 млрд долл. США. Таким образом, по прогнозу аналитиков, стоимостные объемы импорта в 2025 году будут на 6,8% выше, чем в 2021 году (в июньском опросе — на 5,3%).

Курс USD/RUB: Аналитики ожидают более слабый рубль на всем горизонте. Прогноз на 2023 год — 81,8 рублей за доллар, на 2024 и 2025 годы — 85,0 рублей за доллар (пересмотр на +6,4-9,1% с июньского опроса).

Цена на нефть марки Urals: Без существенных изменений. Согласно ожиданиям, в 2023 году нефть марки Urals будет стоить 57 долл. США за баррель в среднем за год, в 2024 году цена вырастет до 60 долл. США за баррель и останется на этом уровне в 2025 году.

Вывод: Анализ основных показателей ситуации в российской экономике не указывает на рецессионные явления, способные негативно повлиять на рыночную стоимость объекта оценки.

Таблица 8-2 Основные экономические показатели России⁷

		2021/2020	2022/2021	1 кв. 2023/2022
		+/- % г/г	+/- % г/г	+/- % г/г
1	Валовой внутренний продукт	+5,6	-2,1	-1,8
2	Инвестиции в основной капитал	+7,8	+4,6	+0,7
		2021/2020	2022/2021	1 полугод. 2023/2022
		+/- % г/г	+/- % г/г	+/- % г/г
3	Реальные располагаемые денежные доходы населения (за вычетом выплат по кредитам и страховых)	-0,5	-1,0	+4,7
4	Промышленное производство	+6,3	-0,6	+2,6
5	Продукция сельского хозяйства	-0,4	+10,2	+2,9
6	Строительство (объем СМР в сопоставимых ценах)	+6,0	+5,2	+9,2
7	Введено в эксплуатацию общей площади зданий (млн. кв. м), в том числе:			
	- жилых помещений	+24,6	+11,0	-0,9
8	Пассажирооборот транспорта общего пользования (млрд. пасс-км)	+38,9	+1,1	+18,0
9	Грузооборот транспорта (млрд т-км), в том числе:	+5,8	-2,6	-2,5
	железнодорожного транспорта (доля около 50%)	+4,3	-0,1	+1,4
	трубопроводного (доля около 43%)	+7,4	-7,3	-7,4
	автомобильного (доля около 6%)	+5,0	+1,8	+8,6
10	Оборот розничной торговли (млрд. руб)	+7,3	-6,7	+1,1
11	Объем платных услуг населению (млрд. руб)	+17,5	+3,6	+3,8
12	Оборот общественного питания (млрд. руб)	+27,5	+4,7	+14,7
		2021/2020, %	2022/2021, %	янв-май 2023/2022, %
13	Среднемесячная начисленная заработная плата работников организаций, в том числе:			
	- номинальная	+11,5	+12,6	+12,4
	- реальная (учитывает инфляцию)	+4,5	-1,0	+6,0
14	Ключевая ставка ЦБР с 15.08.2023 г.		+8,5	+12,0
15	Инфляция январь 2023 г.			
	- промышленная		-3,3	-6,7

⁷ По данным Росстата (вторая оценка), **зеленый** – положительная динамика, **красный** - отрицательная динамика (в сопоставимых ценах).

		+11,9	+5,6
	- потребительская	2022/2021, %	янв-май 2023/2022, %
16	Сальдированный финансовый результат организаций (без субъектов малого предпринимательства, кредитных организаций, государственных (муниципальных) учреждений, некредитных финансовых организаций) в действующих ценах	+2,6р (в основном за счет сырьевых отраслей 2,6-6,4 р)	-21,3
17	Кредиторская задолженность организаций на июнь 2023 г.	+3,3	+19,8
	- просроченная кредиторская задолженность	6,0% от кредиторской задолженности	4,4% от кредиторской задолженности
18	Задолженность организаций по кредитам банков и займам на июнь 2023 г.	+8,4	+12,0
19	Задолженность по кредитам, выданным физическим лицам на июль 2023 г., в том числе:	+10,0	+16,0
	- задолженность ПО ипотечным жилищным кредитам (доля 51,5%)	+18,1	+21,4
	- просроченная задолженность по ипотечным кредитам от общей задолженности по ипотечным кредитам	0,4%	0,4%
20	Международные резервы (ЗВР), на 28.07.2023 г. 594,0 млрд. долл. США	-7,7	+4,0
21	Фонд национального благосостояния на 01.07.2023 г. 12,67 трлн. руб. или 145,6 млрд. долл. США (8,4% от ВВП)	-18,8	+17,6
22	Государственный внешний долг, на 01.06.2023 г. 56,2 млрд. долл. США	-3,9	-3,3

Сценарные⁸ условия функционирования экономики Российской Федерации и основные параметры прогноза социально-экономического развития Российской Федерации на 2024 год и на плановый период 2025 и 2026 годов

Внешние условия

Развитие мировой экономики В 2022 году мировая экономика столкнулась с шоками на энергетических и финансовых рынках, в производственном секторе и в сфере логистики.

Это привело к рекордному за последние десятилетия росту инфляции (в среднем за год 7,3% в развитых странах и 9,9% в развивающихся). Мировые центральные банки перешли к циклу повышения ставок, чтобы сдержать инфляцию и закрепить инфляционные ожидания. Так, ФРС США за год повысила ставку до 4,25-4,50% с 0-0,25% годовых, что способствовало снижению инфляции до 6,5% г/г в декабре (9,1% г/г – в июне). ЕЦБ также повысил ставку до 2,50% с 0% годовых, инфляция в Еврозоне при этом к концу 2022 года снизилась до 9,2% г/г (10,6% – в октябре). При этом показатели инфляции остаются существенно выше целевых в большинстве крупнейших экономик. В 2023 году продолжится применение жесткой денежно-кредитной политики, что в среднесрочной перспективе будет способствовать дальнейшему замедлению роста потребительских цен.

Ужесточение денежно-кредитной политики, энергетический кризис в Европе и замедление китайской экономики (в связи с масштабными антиковидными ограничениями и кризисом в секторе недвижимости) обусловили замедление роста мирового ВВП в 2022 году до 3,4% после 6,2% годом ранее. В 2023 году ожидается дальнейшее ухудшение динамики мировой экономики ввиду сохранения жесткости монетарной политики и геополитической напряженности в мире. По данным МВФ (на апрель 2023 года), в текущем году рост мирового ВВП составит 2,8%, в том числе 1,3% в развитых странах (2,7% г/г в 2022 году) и 3,9% г/г в развивающихся (4,0% г/г в 2022 году). При этом многие экспертные оценки еще более консервативны.

Замедление роста экономики в 2023 году ожидается в США до 1,6% (2,1% в 2022 году), в Еврозоне – до 0,8% (3,5% в 2022 году) на фоне повышения ставок центральными банками, ухудшения финансовых условий в банковском секторе и сохранения трудностей в производственно-логистических цепочках. При этом, по оценке МВФ, рост ВВП Китая в 2023 году может ускориться до 5,2% (3,0% в 2022 году) в случае стабильной ситуации в стране после снятия антиковидных ограничений, наращивания инфраструктурных инвестиций и восстановления сектора недвижимости благодаря мерам поддержки со стороны государства.

Сценарные условия исходят из темпов роста мировой экономики близких к оценкам МВФ.

Мировые финансовые и товарные рынки

Динамика финансовых рынков в 2022 году была в основном отрицательная. Индекс глобального рынка MSCI World упал на 18% с начала года, отражая значительное падение американского (-20%), японского (-17%), европейского (-16%) и китайского (-23%) рынков. Основными факторами стали снижение финансовых показателей компаний и сокращение позиций инвесторов в рискованных активах из-за резкого роста ставок центральных банков и общего ухудшения мировой экономической

8

https://www.economy.gov.ru/material/directions/makroec/prognozy_socialno_ekonomicheskogo_razvitiya/scenarnye_usloviya_funkcionirovaniya_ekonomiki_rossiyskoy_federacii_i_osnovnye_parametry_prognoza_socialno_ekonomicheskogo_razvitiya_rossiyskoy_federacii_na_2024_god_i_na_planovyy_period_2025_i_2026_godov.html.
Дата публикации 14.04.2023 г.

конъюнктуры. В начале 2023 года мировой финансовый рынок пережил ряд кризисных явлений, на фоне чего отрицательная динамика сохранилась.

В секторальном разрезе наихудшая динамика в 2022 году наблюдалась по технологическим компаниям, наиболее чувствительным к изменению настроений инвесторов. Лучшая динамика отмечается у энергетических компаний на фоне перетока средств инвесторов в «защитные» сектора финансового рынка и роста мировых цен на энергоресурсы.

Дальнейшая траектория фондовых индексов будет определяться уровнем инфляции, и соответственно скоростью завершения цикла ужесточения денежно-кредитной политики, а также динамикой баланса международной торговли через влияние на индексы посредством изменения курса валюты.

Мировые цены на продовольствие в 2022 году росли на фоне последствий санкционных ограничений, перебоев с поставками, высоких цен на природный газ и удобрения. К концу года цены начали снижаться по мере решения проблем с логистикой и снижения цен на энергоносители и удобрения. По данным ФАО, индекс продовольственных цен в 2022 году вырос на 14,3%, в том числе на зерновые – на 17,9%. В феврале текущего года индекс цен на продовольствие снизился на 8,1%, на зерновые – вырос на 1,4%. Согласно прогнозу Всемирного банка, рост цен на пшеницу в 2023 году продолжится.

На мировых энергетических рынках проходят процессы глубокой трансформации, которые существенно меняют объемы и структуру спроса, ведут к обострению конкуренции и фрагментации торговых связей.

Цены на **нефть** в 2022 году достигли многолетних максимумов после введения антиросийских санкций и отказа западных энергетических компаний от сотрудничества с Россией. Средняя цена на нефть марки Brent в 2022 году составила 98,7 долл. США за баррель (рост на 48,3 процента). При этом в первые три месяца текущего года, котировки нефти Brent перешли к снижению, опустившись к концу марта до уровня 80,2 долл. США за баррель. По оценкам, стоимость барреля нефти марки Brent в 2023 году составит 80,7 долл. США, к 2026 году снизится до 70,6 долл. США за баррель, но останется выше уровня 2021 года (66,6 долл. США за баррель).

Среднегодовая цена на **природный газ** в 2022 году выросла в 2,5 раза относительно 2021 года, чему способствовали попытки стран ЕС заместить российские энергоресурсы и сохраняющийся структурный дефицит на европейском рынке природного газа. Вместе с тем за первый квартал 2023 года цены на природный газ снизились к декабрю 2022 года более чем на 60%, в среднесрочной перспективе ожидается продолжение сокращения цен.

Внутренние условия

Тенденции развития российской экономики в январе-феврале 2023 года

В январе-феврале 2023 года экономическая динамика продолжила улучшаться. В феврале сокращение **ВВП** в годовом выражении, по оценке Минэкономразвития России, составило 2,8% г/г после 2,9% г/г в январе. Положительный вклад в динамику был обеспечен ростом объемов работ в строительстве и грузооборота транспорта за исключением трубопроводного.

Рост производства наблюдается в сельском хозяйстве.

Динамика **строительства** в феврале 2023 года продолжила ускоряться: прирост объема работ составил 11,9% г/г после 9,9% г/г в январе относительно высокой базы прошлого года.

Грузооборот транспорта (с исключением трубопроводного) в феврале увеличился на 5,3% г/г после 2,2% г/г в январе, в основном за счёт ускорения роста грузооборота железнодорожного транспорта до 5,6% г/г после 1,7% г/г в январе 2023 года.

В феврале замедлился спад **промышленного производства** (в феврале объем производства снизился на 1,7% г/г после сокращения на 2,4% г/г за январь). Замедление связано с улучшением динамики обрабатывающей промышленности (в феврале сокращение на 1,2% г/г после снижения на 2,3% г/г месяцем ранее), а также ускорением роста производства в энергетике (в феврале рост на 2,7% г/г после 0,7% г/г за январь 2023 года).

Ситуация на рынке труда продолжает оставаться стабильной – **безработица** в феврале снизилась до 3,5% и достигла очередного исторического минимума. Рост **зароботной платы** в январе в реальном выражении составил 0,6%, что соответствует уровню предыдущего месяца.

При этом потребительский спрос в целом остается сдержанным, так в феврале снижение **оборота розничной торговли** составило 7,8% г/г после 6,6% г/г месяцем ранее (отчасти это связано с ажиотажным спросом аналогичного периода прошлого года на фоне неопределенности).

Одновременно с этим сохраняется положительная динамика объема платных услуг населению, так в феврале темпы роста составили 3,9% г/г после 2,9% месяцем ранее.

Инфляция по состоянию на 10 апреля 2023 года в годовом выражении замедлилась до 3,15% г/г после 11,94 % г/г в декабре 2022 года.

Во **внешнеэкономической деятельности** положительное сальдо баланса товаров и услуг снизилось в феврале до 7,2 млрд долл. США после 8,1 млрд долл. США за январь (по данным платёжного баланса), что ниже уровня 2022 года (23,5 млрд долл. США в месяц в среднем).

Основные параметры базового варианта

Оценка развития ситуации в российской экономике в 2023 году

В 2023 году **нефтегазовый экспорт** сократится на 6,7% в реальном выражении, **ненефтегазовый экспорт** будет восстанавливаться за счет переориентации поставок в дружественные и нейтральные страны. **Импорт товаров** в 2023 году также будет восстанавливаться (прирост в реальном выражении составит 7,4% после сокращения на 16,9% за 2022 год).

Сальдо торгового баланса снизится до 7,4% ВВП после 13,5% ВВП в 2022 году. **Курс рубля** на конец 2023 год составит 76,8 руб. за долл. США, среднегодовой курс составит 76,5 руб. за доллар США (67,5 в 2022 году), что соответствует прогнозу изменения платежного баланса.

Инфляция в конце 2023 года составит 5,3% декабрь к декабрю 2022 года.

В 2023 году ожидается увеличение **номинальных заработных плат** на уровне 10,9%, что при низкой инфляции обеспечит реальный рост на 5,4%.

Рост **реальных располагаемых доходов населения** оценивается на уровне 3,4%, в том числе за счет социальных выплат населению, предпринимательских доходов, прочих доходов.

До конца текущего года ожидается сохранение стабильной ситуации на рынке труда (уровень **безработицы** составит 3,5% рабочей силы).

Постепенному восстановлению потребительского спроса будет способствовать рост денежных доходов населения и снижение нормы сбережений (с 8,4 в 2022 году до 7,0 в 2023 году). В результате в 2023 году ожидается рост **оборота розничной торговли** на 5,3%, **объема платных услуг населению** на 3,5 процента.

Прирост **инвестиций в основной капитал в 2023 году** составит 0,5% относительно высокой базы 2022 года, когда инвестиции увеличились на 4,6% во многом за счет расходов федерального бюджета на крупные инфраструктурные проекты. В 2023 году ожидается постепенное восстановление инвестиционной активности в обрабатывающих отраслях, в том числе за счёт восстановления инвестиционного импорта в результате преодоления внешнего санкционного давления, реализации программ по импортозамещению и переориентации импортных поставок на дружественные и нейтральные страны. Рост инвестиций ожидается за счет увеличения инвестиционной активности частного бизнеса, в том числе благодаря реализуемым Правительством Российской Федерации мерам поддержки, направленным на покрытие возможных рисков предпринимателей. Росту инвестиций также продолжит способствовать реализация крупных федеральных проектов, прежде всего, в транспортно-логистическом комплексе.

В результате **российская экономика** в 2023 году вырастет на 1,2 процента. Драйвером такого роста станет внутренний спрос, в том числе в условиях реализации программ импортозамещения, а именно наращивания производства отечественных товаров и услуг. В отраслевом разрезе ожидается восстановительный рост обрабатывающей промышленности, а также сохранение высокого темпа роста строительства.

Среднесрочный прогноз на 2024–2026 годы

В базовом варианте среднесрочная траектория развития российской экономики также определяется внутренним спросом, как потребительским, так и инвестиционным.

Нефтегазовый экспорт в 2024–2026 годах будет расти со средним темпом 2,9% в год в реальном выражении. При этом **ненефтегазовый экспорт** будет расти опережающими темпами (в среднем на 4,1% в год).

Рост **импорта товаров** в среднесрочной перспективе замедлится до 2,4–2,5% в год в 2025 – 2026 годах в условиях реализации программ по импортозамещению и увеличения локализации производства на территории России.

Сальдо торгового баланса в 2024 году составит 6,9% ВВП, к 2026 году снизится до 5,9% ВВП.

Среднегодовой курс рубля в рамках базового сценария постепенно ослабляется: до 76,8 руб. за доллар в 2024 году и 78,8 руб. за доллар в 2026 году.

Инфляция в условиях завершения перестройки производственно-логистических цепочек выйдет на целевой уровень Банка России 4% уже в 2024 году и сохранится на этом уровне в 2025–2026 годах.

Восстановительный рост **ВВП** в 2024 году составит 2,0%, далее рост ускорится до 2,8% в 2026 году, что будет обеспечено в основном внутренним спросом. Потребительский спрос будет расти

стабильным темпом около 3,6% в год. Рост инвестиционного спроса будет ускоряться с 3,2% в 2024 году до 4,5% в 2026 году.

Таблица 8-3 Исходные условия для формирования вариантов развития экономики

	вариант	2022	2023	2024	2025	2026
		отчет	оценка	прогноз		
1. Внешние и сопряженные с ними условия						
Цена на нефть марки Brent, долл. США / барр.	Базовый	98,7	80,7	75,7	71,9	70,6
Курс евро (среднегодовой), долларов США за евро	Базовый	1,05	1,09	1,09	1,10	1,11
2. Внутренние условия						
Инфляция (ИПЦ), прирост цен на конец периода, % к декабрю	Базовый	11,9	5,3	4,0	4,0	4,0
в среднем за год, %	Базовый	13,8	5,2	4,9	4,0	4,0
Курс доллара (среднегодовой), рублей за доллар США	Базовый	67,5	76,5	76,8	77,6	78,8

Таблица 8-4 Основные макроэкономические параметры среднесрочного прогноза социально-экономического развития Российской Федерации до 2026 года (Базовый вариант)

	Ед. изм.	2022	2023	2024	2025	2026
		отчет	оценка	прогноз		
Цена на нефть марки Brent, долл. США за баррель		98,7	80,7	75,7	71,9	70,6
Индекс потребительских цен						
на конец года	% к декабрю	111,9	105,3	104,0	104,0	104,0
в среднем за год	% г/г	113,8	105,2	104,9	104,0	104,0
Валовой внутренний продукт						
Темп роста	% г/г	97,9	101,2	102,0	102,6	102,8
Индекс-дефлятор ВВП	% г/г	115,8	101,7	104,3	103,6	103,7
Объем отгруженной продукции (работ, услуг)						
Индекс промышленного производства	% г/г	99,4	100,2	102,5	102,9	103,0
Индекс-дефлятор (по сопоставимому кругу предприятий)	% г/г	108,1	98,2	104,7	103,8	103,7
Продукция сельского хозяйства						
Темп роста	% г/г	110,2	96,6	102,1	101,9	102,3
Индекс-дефлятор	% г/г	104,2	101,4	104,6	104,2	104,1
Инвестиции в основной капитал						
Темп роста	% г/г	104,6	100,5	103,2	103,7	104,5
Индекс-дефлятор	% г/г	114,6	105,8	105,3	104,8	104,6
Оборот розничной торговли						
Темп роста	% г/г	93,3	105,3	103,5	103,5	103,6
Индекс-дефлятор	% г/г	115,4	104,2	105,5	104,3	104,3
к ВВП	%	27,7	29,5	30,4	30,8	31,2
Объем платных услуг населению						
Темп роста	% г/г	103,6	103,5	102,5	102,5	102,6
Индекс-дефлятор	% г/г	108,0	109,9	104,8	104,4	104,4
к ВВП	%	8,3	9,2	9,3	9,3	9,4
Прибыль по всем видам деятельности						
Темп роста	% г/г	91,5	100,8	105,8	106,0	106,0
к ВВП	%	25,3	24,8	24,7	24,6	24,5
Амортизация						
Темп роста	% г/г	113,1	109,8	109,8	109,8	109,7
к ВВП	%	6,4	6,8	7,0	7,3	7,5
Среднегодовая стоимость амортизируемого имущества						
Темп роста	% г/г	111,1	109,8	109,8	109,8	109,7
к ВВП	%	110,9	118,4	122,3	126,3	129,9
Фонд заработной платы работников организаций						
Темп роста	% г/г	112,1	111,6	108,4	107,5	107,5
к ВВП	%	21,5	23,4	23,8	24,1	24,3
Среднемесячная начисленная заработная плата работников организаций						
Реальная заработная плата работников организаций	% г/г	112,6	110,9	107,9	107,0	106,6
Реальные располагаемые денежные доходы населения	% г/г	99,0	105,4	102,8	102,8	102,5
Величина прожиточного минимума в расчете на душу населения (в среднем за год)	руб./мес.	99,0	103,4	102,6	102,6	102,7
		13919	14375	14954	16143	17503

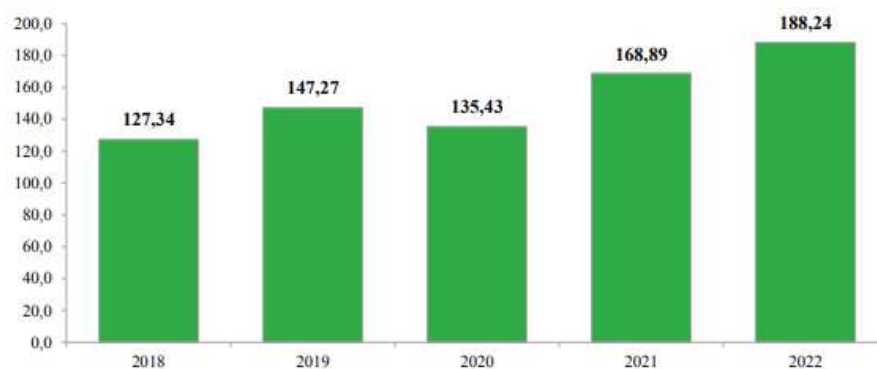
	Ед. изм.	2022	2023	2024	2025	2026
		отчет	оценка	прогноз		
	% г/г	119,4	103,3	104,0	108,0	108,4
трудоспособного населения	руб./мес.	15172	15669	16300	17596	19078
пенсионеров	руб./мес.	11970	12363	12860	13883	15053
детей	руб./мес.	13501	13944	14505	15659	16978
Производительность труда	%	97,6	100,4	101,6	102,1	102,1
Курс доллара США	рублей за доллар	67,5	76,5	76,8	77,6	78,8

Выводы о степени влияния макроэкономических факторов на рынок объекта оценки

Влияние факторов социально-экономического развития страны, области и непосредственно населенного пункта, где находится объект оценки, безусловно, отражается на его стоимости. Соответственно, данные факторы необходимо учитывать при проведении оценки объектов, привязанных к той или иной местности и подверженных влиянию характерных особенностей для данного региона на дату оценки.

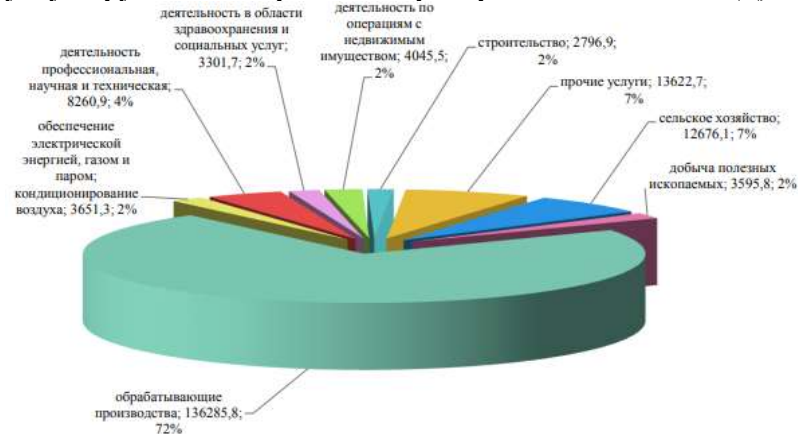
Социально-экономическое развитие Раменского городского округа в 2022 году⁹

Отгружено товаров собственного производства крупными и средними предприятиями по ОКВЭД, за январь-декабрь, (млрд. руб.)



Объем отгруженной продукции по всем видам экономической деятельности составил 188,2 млрд. рублей (111,5 % к уровню 2021 года).

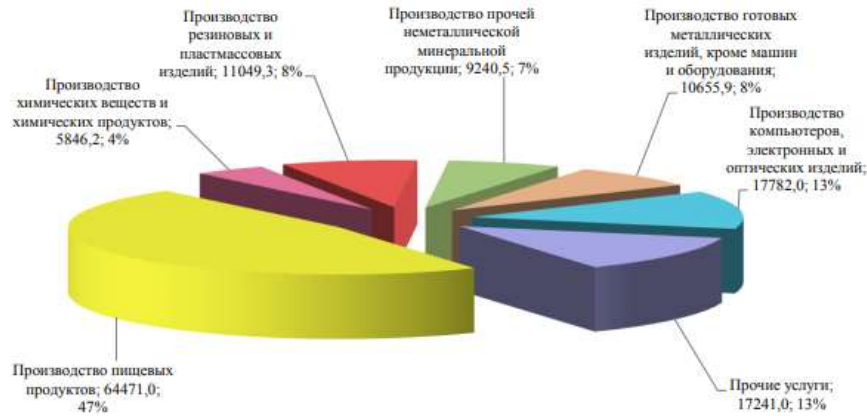
Структура объема отгруженных товаров собственного производства, выполненных работ и услуг крупными и средними предприятиями по ОКВЭД, за январь – декабрь, (млн. руб.,%)



Основной объем в структуре отгруженной продукции занимают обрабатывающие производства. Доля обрабатывающих производств в объеме отгруженной продукции составила 72% или 136285,8 млн. руб. (112,3% к уровню 2021 года).

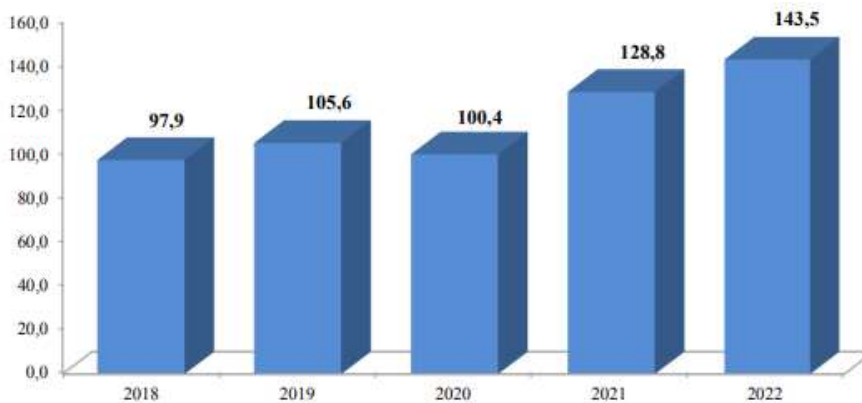
Структура объема отгруженных товаров собственного производства, выполненных работ и услуг крупными и средними предприятиями по ОКВЭД (раздел С) «Обрабатывающие производства», за январь – декабрь, (млн. руб., %)

⁹ <https://www.ramenskoye.ru/images/DocFiles/13427.pdf>



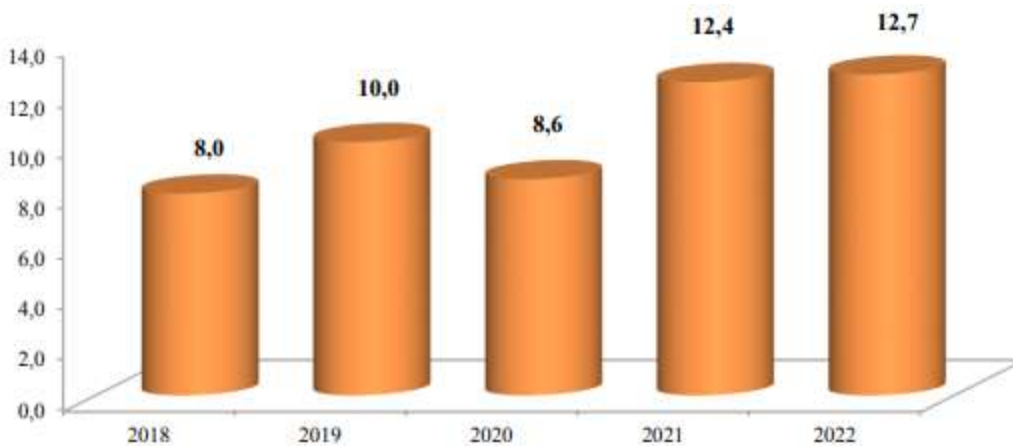
В структуре отгруженной продукции собственного производства выполненных работ и услуг собственными силами по отдельным видам обрабатывающих производств основную долю занимает производство и переработка пищевых продуктов – 47% или 64471,0 млн. руб. (117,7% к уровню 2021 года).

Отгружено товаров по промышленным видам деятельности, за январь-декабрь, (млрд.руб.)



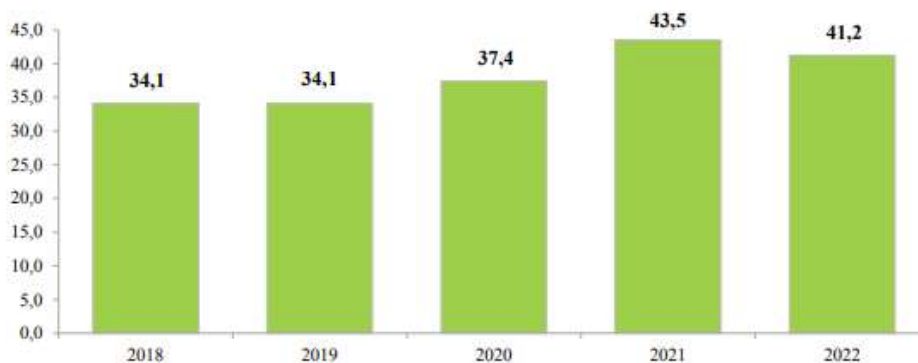
Объем отгруженной промышленной продукции (выполненных работ и услуг) составил 143,5 млрд. рублей (111,4% к уровню 2021 года).

Отгружено товаров собственного производства по сельскохозяйственным видам деятельности, за январь-декабрь, (млрд.руб.)



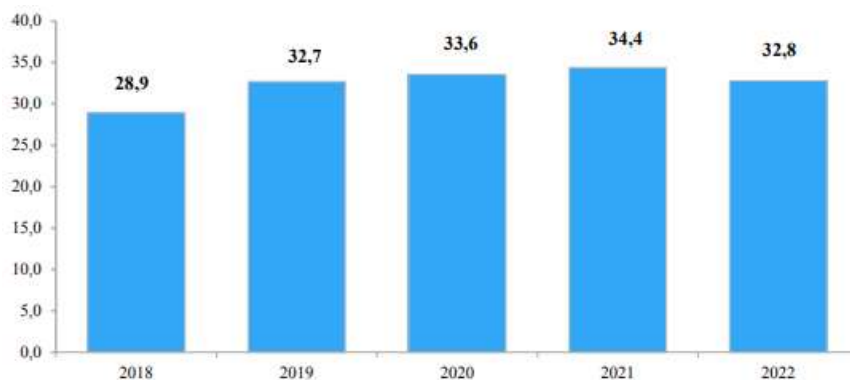
Объем произведенной сельскохозяйственной продукции составил 12,7 млрд. рублей (102,4% к уровню 2021 года).

Производство мяса скота и птицы, за январь – декабрь, (тыс.тонн)



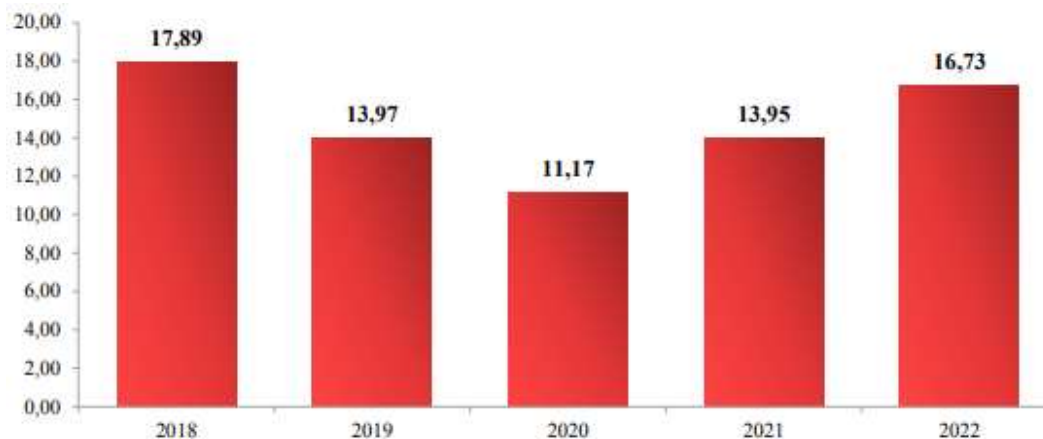
Реализация мяса скота и птицы в живом весе по сельскохозяйственным предприятиям составила 41,2 тыс. тонн, что ниже соответствующего периода прошлого года на 5,2%. Снижение произошло за счёт снижения производства мяса птицы, так как технология выращивания птицы-бройлеров предусматривает цикличное производство – это санитарные перерывы между убоем и посадкой птицы по принципу «пусто-занято».

Производство коровьего молока, за январь – декабрь, (тыс.тонн)



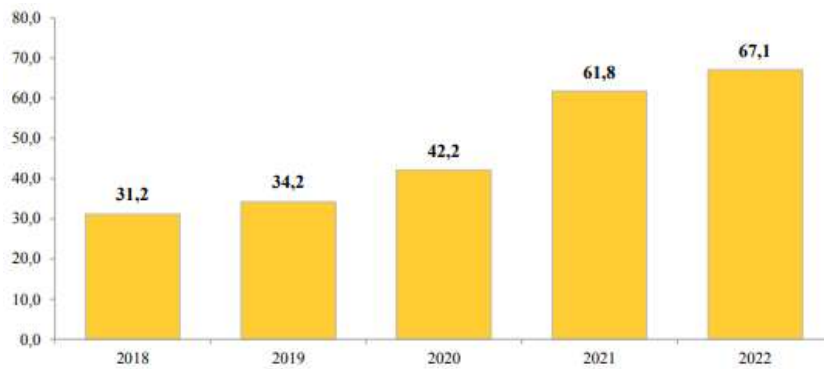
Производство коровьего молока составило 32,8 тыс. тонн, что ниже соответствующего периода прошлого года на 4,6%. Снижение связано с ликвидацией обособленного подразделения ООО «Нока Агро» (отделение «Пламя»).

Объем инвестиций в основной капитал, за январь – декабрь, (млрд.руб.)



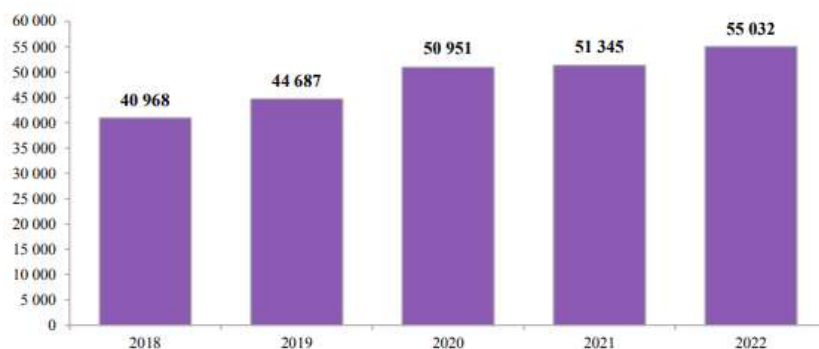
Объем инвестиций в основной капитал за 2022 год составил 16,73 млрд. рублей (120,0 % к уровню 2021 года). По источникам финансирования инвестиций в основной капитал преобладает доля собственных средств – 53% (8,91 млрд. руб.), доля привлеченных средств составила – 47% (7,82 млрд. руб.). Рост объема инвестиций связан, прежде всего, с вынужденной адаптацией к новым условиям ведения производственной деятельности (импортозамещение).

Оборот розничной торговли в действующих ценах, за январь-декабрь, (млрд. руб.)



Оборот розничной торговли по крупным и средним предприятиям составил 67,1 млрд. рублей (108,6% к уровню 2021 года), с учётом инфляции 93,0%.

Численность списочного состава занятых в экономике округа по крупным и средним предприятиям, за январь – декабрь (чел.)



Численность списочного состава занятых в экономике округа по крупным и средним предприятиям за 2022 год составила 55032 человека, что выше соответствующего периода прошлого года на 7,2 %. По сравнению с 2021 годом численность безработных граждан, состоящих на учете в службе занятости уменьшилась и составила 623 человека, уровень регистрируемой безработицы (к численности трудоспособного населения) составил 0,36 %.

Среднемесячная заработная плата 1 работающего по крупным и средним предприятиям, за январь-декабрь, (руб.)



Среднемесячная заработная плата 1 работающего по крупным и средним предприятиям с начала года в сравнении с 2021 годом возросла на 11,2 % и составила 68489,0 рублей.

Выводы о степени влияния макроэкономических факторов на рынок коммерческой недвижимости

Влияние факторов социально-экономического развития страны, области и непосредственно населенного пункта, где находится объект оценки, безусловно, отражается на его стоимости. Соответственно, данные факторы необходимо учитывать при проведении оценки объектов, привязанных к той или иной местности и подверженных влиянию характерных особенностей для

данного региона на дату оценки.

Оценщик для определения справедливой (рыночной стоимости) подбирает объекты наиболее сопоставимые с оцениваемым объектом, расположенным, как и объект оценки в Раменском городском округе. Цены на сопоставимые объекты сформированы под влиянием социально-экономических факторов, условий рынка, которые действуют на дату проведения оценки непосредственно там же, где находится объект оценки, следовательно, учитывает социально-экономические факторы, влияющие на стоимость объекта оценки

8.2. ОПРЕДЕЛЕНИЕ СЕГМЕНТА РЫНКА, К КОТОРОМУ ПРИНАДЛЕЖИТ ОЦЕНИВАЕМЫЙ ОБЪЕКТ

Рынок недвижимости подразделяется на сегменты исходя из назначения недвижимости и ее привлекательности для различных участников рынка. Сегменты, в свою очередь, подразделяются на субрынки в соответствии с предпочтениями покупателей и продавцов, на которые влияют социальные, экономические, государственные и экологические факторы. Исследование сегментов рынка недвижимости проводится по таким параметрам, как местоположение, конкуренция, а также спрос и предложения, которые относятся к общим условиям рынка недвижимости.

Разбиение рынка недвижимости на отдельные сегменты проводится в соответствии с преобладающими потребностями участников рынка, инвестиционной мотивацией, местоположением, сроком фактического функционирования объекта, физическими характеристиками, дизайном, особенностями зонирования недвижимости.¹⁰

В соответствии с общепринятой классификацией профессиональных операторов рынка недвижимости все объекты недвижимости можно отнести к какому - либо сегменту рынка. Ниже приведена типовая сегментация объектов недвижимости:

Земельные участки вне поселений - межселенные территории:

- под дачное и садово-огородное использование;
- под жилую застройку;
- промышленного и иного специального назначения промышленности, транспорта, энергетики, обороны и др.;
- сельскохозяйственного назначения;
- природоохранного, природно-заповедного, оздоровительного, рекреационного, историко - культурного назначения;
- лесного фонда, водного фонда;
- участки недр;
- земли резерва, назначение которых не определено.

Жилье – жилые здания и помещения:

- многоквартирные жилые дома, квартиры в них и другие помещения для постоянного проживания в домах отдыха, гостиницах, больницах, школах и т.п.;
- индивидуальные, двух - и четырехсемейные малоэтажные жилые дома старая застройка, а также дома традиционного типа - домовладения и дома нового типа - коттеджи, таунхаусы.

Коммерческая недвижимость:

- офисные здания и помещения административно-офисного назначения;
- гостиницы, мотели, дома отдыха;
- магазины, торговые центры;
- рестораны, кафе и другие пункты общепита;
- пункты бытового обслуживания, сервиса;
- апартаменты.

Промышленная недвижимость:

- заводские и фабричные помещения, здания и сооружения производственного назначения;

¹⁰ <https://cyberpedia.su/8x91a.html>

- мосты, трубопроводы, дороги, дамбы и другие инженерные сооружения;
- паркинги, гаражи;
- склады, складские помещения.

Недвижимость социально-культурного назначения:

- здания правительственных и административных учреждений;
- культурно-оздоровительные, образовательные, спортивные объекты;
- религиозные объекты.

В таблице ниже приведена классификация рынков недвижимости.

В соответствии с общепринятой классификацией профессиональных операторов рынка недвижимости все объекты недвижимости можно отнести к какому-либо сегменту рынка. В таблице ниже приведена классификация рынков недвижимости.

Таблица 8.2-1 Классификация рынков недвижимости

Признак классификации	Виды рынков
Вид объекта	Земельный, зданий, сооружений, предприятий, помещений, многолетних насаждений, вещных прав, иных объектов
Географический (территориальный)	Местный, городской, региональный, национальный, мировой
Функциональное назначение	Производственных и складских помещений, жилищный, непроизводственных зданий и помещений
Степень готовности к эксплуатации	Существующих объектов, незавершенного строительства, нового строительства
Тип участников	Индивидуальных продавцов и покупателей, промежуточных продавцов, муниципальных образований, коммерческих организаций
Вид сделок	Купли – продажи, аренды, ипотеки, вещных прав
Отраслевая принадлежность	Промышленных объектов, сельскохозяйственных объектов, общественных зданий, другие
Форма собственности	Государственных и муниципальных объектов, частных
Способ совершения сделок	Первичный и вторичный, организованный и неорганизованный, биржевой и внебиржевой, традиционный и компьютеризированный

Источник: составлено Оценщиком

Согласно документам на объект оценки, предоставленным Заказчиком, объектом оценки является право собственности на земельные участки для дачного строительства. Оценщик делает вывод, что объект оценки относится к сегменту земли сельскохозяйственного назначения для дачного строительства.

На рынке предложений земельных участков Московской области существует разбивка по основным направлениям (условно):

-Северное направление представлено предложениями по стоимости земельных участков по Дмитровскому шоссе;

-Северо-Восточное направление представлено предложениями по стоимости земельных участков по Ярославскому и Щелковскому шоссе;

-Восточное направление: представлено предложениями по стоимости земельных участков по Горьковскому и Носовихинскому шоссе;

-Юго-Восточное направление: представлено предложениями по стоимости земельных участков по Егорьевскому, Рязанскому и Новорязанскому шоссе;

-Южное направление: представлено предложениями по стоимости земельных участков по Варшавскому, Каширскому и Симферопольскому шоссе;

-Западное направление: представлено предложениями по стоимости земельных участков по Рублево-Успенскому и Новорижскому шоссе;

-Юго-Западное направление: представлено предложениями по стоимости земельных участков по Калужскому, Минскому, Можайскому и Киевскому шоссе;

- Северо-Западное направление: представлено предложениями по стоимости земельных участков по Волоколамскому, Пятницкому и Ленинградскому шоссе.

Оцениваемые участки расположены в Юго-Восточном направлении (Новорязанское шоссе).

8.3. ОБЗОР ЗАГОРОДНОГО РЫНКА МОСКОВСКОГО РЕГИОНА¹¹

Эксперты изучили объявления о продаже загородных домов на Домклик, актуальные на середину марта 2023 года. Для каждого населенного пункта в Подмосковье они рассчитали медианную стоимость стандартного загородного дома площадью 180 кв. м. Результаты расчетов представлены в виде тепловых карт стоимости.

Отмечается, что учитывались города областного подчинения с административной территорией, города областного подчинения без административной территории, посёлки городского типа областного подчинения с административной территорией и закрытые административно-территориальные образования. Кроме того, учитывалось количество объявлений о продаже по населенному пункту: данные приводятся только в случае достаточного количества предложений — более 10.

Согласно данным аналитиков на середину марта, самая дорогостоящая загородная недвижимость располагается в западном направлении от Москвы. Городами-лидерами являются Одинцово — 41 млн рублей, Красногорск — 36 млн, Истра — 33 млн, Краснознаменск — 21 млн. Это медианная стоимость загородного дома площадью 180 кв. м.



Другим направлением, где также представлено множество предложений о продаже элитной загородной недвижимости, является север Московской области. Наиболее дорогостоящие лоты представлены в Мытищах — 21 млн рублей, Королеве — 20 млн, Долгопрудном — 19 млн и Химках — 18 млн.

Третьим направлением с дорогой загородной недвижимостью является юго-восточная часть Подмосковья, граничащая с МКАД. Здесь по стоимости в лидерах Люберцы — 20 млн и Котельники — 19 млн.

Наиболее значимые факторы, которые влияют на стоимость объектов:

Географическое положение. Большинство из перечисленных населенных пунктов располагаются вплотную к МКАД.

Развитая транспортная инфраструктура. К населенным пунктам западного направления (Одинцово, Красногорск, Истра, Краснознаменск) проходят Минское, Волоколамское и Можайское шоссе, Рублевское шоссе и Проспект Маршала Жукова. Последние два считаются одними из наиболее быстрых магистралей (входят в топ-5, данные столичного Дептранса). Те, у кого нет личного транспорта, могут воспользоваться электричками (Киевское направление).

В северной части (Мытищи, Долгопрудный) населенные пункты также отличает относительно высокая транспортная доступность. Например, в Долгопрудный и в Мытищи ведут относительно разгруженное Алтуфьевское шоссе. Ведутся работы по строительству новых дорожных объектов (Мытищинская хорда, расширение Осташковское шоссе, Пироговское шоссе, данные Министерства транспорта и дорожной инфраструктуры Московской области). Кроме того, в Долгопрудном расположено 5 станций МЦД-1 и пригородных поездов Савёловского направления, а через Мытищи проходит Ярославская ветка железной дороги.

¹¹ <https://www.vedomosti.ru/realty/articles/2019/06/13/804123-zemelnie-uchastki-bez-podryada-za-god-podesheveli-na-chetvert>

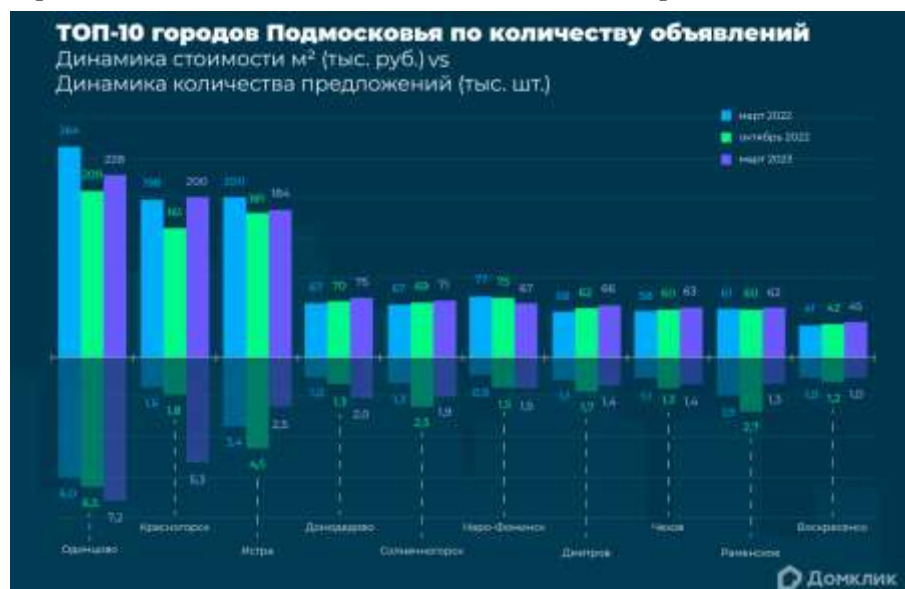
Экология. Несмотря на близость к крупным автомагистралям, перечисленные города отличает чистый воздух и благоприятная экологическая обстановка. Например, в населенных пунктах к западу от Москвы, располагаются Дубковский лес, Мещерский парк, два крупных лесопарка (Опалиховский и Изумрудные холмы), а также Губайловский экопарк. Мытищи и Долгопрудный также окружены множеством зеленых зон: национальный парк «Лосиный остров», а также Мытищинский и Пироговский лесопарки.

Развитая инфраструктура. Перечисленные города Подмосковья известны развитой социально-образовательной инфраструктурой. В каждом из них большое количество школ (в Одинцово и Красногорске — более 40, в Долгопрудном и Мытищах — более 20), поликлиник. В Долгопрудном и в Одинцово располагаются высшие учебные заведения (в Долгопрудном — МФТИ, в Одинцово — филиал МГИМО).

По аналитическим данным, самые бюджетные предложения по покупке загородных домов расположены в городах Егорьевск, Серебряные пруды и Орехово-Зуево. Стоимость дома составляет около 5-6 млн руб.

Основная причина такого ценового перепада заключается в значительном расстоянии от центра. Так, например, до Егорьевска дорога на автомобиле занимает около 4 часов. Кроме того, класс предлагаемого жилья и инфраструктура уступает домам из ближнего Подмосковья.

На графике представлены данные о медианной стоимости квадратного метра загородного дома для 10 городов Подмосковья с наибольшим количеством предложений по данным за март 2023.



Что говорит динамика стоимости загородной недвижимости:

В населенных пунктах, где преобладают дома премиум-класса (Одинцово, Красногорск), стоимость жилья продолжает колебаться после событий начала 2022 года. Так, в конце прошлого сезона на фоне опасений собственников по поводу отъезда состоятельной части населения снижение составило около 20%. Однако в начале нового весенне-летнего сезона стоимость снова увеличилась. Повышение, в данном случае, вызвано притоком предложения и неготовностью новых продавцов идти на уступки.

В городах, расположенных на более значительном расстоянии от Москвы (Домодедово, Солнечногорск, Дмитров, Чехов, Воскресенск) мы видим плавное увеличение стоимости: за год прирост составляет от 7-14%. Учитывая увеличение предложения по этим городам за год, можем предположить, что за этим стоит уверенность новых продавцов в стабильности спроса.

Вывод

Аналитики отмечают, что несмотря на то, что поведение продавцов по-прежнему сильно зависит от экономических и политических факторов, тем не менее, 2023 год будет активным для рынка загородной недвижимости. Этому, безусловно, будет способствовать большое количество предложений (прирост за год — 30%) от собственников и наличие отложенного спроса. Кроме того, аналитики ожидают роста девелоперской активности и выход новых загородных проектов различной ценовой категории..

8.4. АНАЛИЗ ФАКТИЧЕСКИХ ДАННЫХ О ЦЕНАХ СДЕЛОК И (ИЛИ) ПРЕДЛОЖЕНИЙ С ОБЪЕКТАМИ НЕДВИЖИМОСТИ ИЗ СЕГМЕНТОВ РЫНКА, К КОТОРЫМ МОЖЕТ БЫТЬ ОТНЕСЕН ОЦЕНИВАЕМЫЙ ОБЪЕКТ

Исследование публичной информации о ценах сделок недвижимостью показал, что цены сделок носят конфиденциальный, закрытый характер и поэтому сведения о сделках малочисленны и недоступны. В такой ситуации Оценщик вынужден использовать цены предложений. Они публикуются преимущественно в электронных средствах информации (на интернет-сайтах агентств недвижимости и риэлторских компаний, интернет-порталах и досках объявлений и т.п.).

При определении справедливой стоимости исследуемых объектов Оценщиком были проанализированы открытые источники информации о ценах предложений по продажам земельных участков на дату определения стоимости.

Таблица 8.4-1 Предложения по продаже земельных участков для дачного строительства в Раменском районе Московской области

№ п/п	Место нахождения	Удаленность от МКАД, км	Направление	Категория земли	Разрешенное использование	Площадь участка, сотка	Инженерные коммуникации	Цена предложения за 1 сотку, руб.	Источник информации
1	Московская область, р-н. Воскресенский, дп "Заповедный"	59	Юго-Восточное	Земли сельскохозяйственного назначения	Для дачного строительства	11,98	Есть возможность подключения (оплачиваются отдельно)	28 000	https://zvka.ru/catalog/izhshi-dachi/miheevskaya-dolina-3/
2	Московская область, Раменский район, д. Першино, ДП "Ольховка"	56	Юго-Восточное	Земли сельскохозяйственного назначения	Для дачного строительства	16,15	Есть возможность подключения (оплачиваются отдельно)	35 000	http://www.svoya-zemlya.ru/catalog/dachi/olkhovka/
3	Московская область, Раменский район, п. Першино Парк	55	Юго-Восточное	Земли сельскохозяйственного назначения	Для дачного строительства	9,00	Есть возможность подключения (оплачиваются отдельно)	43 000	https://svoiadacha.ru/pershino-park/
4	Московская область, Раменский городской округ, Старомайково деревня, 13А	59	Юго-Восточное	Земли сельскохозяйственного назначения	Для дачного строительства	8,45	Есть возможность подключения (оплачиваются отдельно)	34 911	https://ramenskoye.cian.ru/sale/suburban/29928065/
5	Московская область, Раменский район, д. д. Владимирова, ДП "Владимирские усадьбы"	55	Юго-Восточное	Земли сельскохозяйственного назначения	Для дачного строительства	12,44	Есть возможность подключения (оплачиваются отдельно)	35 000	https://svoiadacha.ru/vladimirskie-usadbi/
6	Московская область, Раменский район, д. д. Мещеры, ДП "Шевлягино"	56	Юго-Восточное	Земли сельскохозяйственного назначения	Для дачного строительства	8,50	Есть возможность подключения (оплачиваются отдельно)	29 000	https://svoiadacha.ru/shevlyagino/
7	Московская область, Раменский район, д. Аргуново, ДП "Аргуново"	65	Юго-Восточное	Земли сельскохозяйственного назначения	Для дачного строительства	8,00	Есть возможность подключения (оплачиваются отдельно)	29 000	https://svoiadacha.ru/argunovo/
8	Московская область, Раменский район, ДП "Карпово Кантри Клаб"	53	Юго-Восточное	Земли сельскохозяйственного назначения	Для дачного строительства	8,70	Есть возможность подключения (оплачиваются отдельно)	45 000	https://svoiadacha.ru/karpovokantriklab/
9	Московская область, г.о. Воскресенск, коттеджный пос. Михеевская долина-3	60	Юго-Восточное	Земли сельскохозяйственного назначения	Для дачного строительства	11,90	Есть возможность подключения (оплачиваются отдельно)	17 114	https://www.avito.ru/beloozyorskiy/zemelnye_uchastki/uchastok_119_sot_snt_dhp_2404768626

№ п/п	Место нахождения	Удаленность от МКАД, км	Направление	Категория земли	Разрешенное использование	Площадь участка, сотка	Инженерные коммуникации	Цена предложения за 1 сотку, руб.	Источник информации
10	Московская область, Раменский г.о., д. Аргуново	66	Юго-Восточное	Земли сельскохозяйственного назначения	Для дачного строительства	10,00	Есть возможность подключения (оплачиваются отдельно)	22 000	https://www.avito.ru/mescherino/zemelnye_uchastki/uchastok_10sot._snt_dnp_2026076730
11	Московская область, Раменский г.о., с. Никитское, 546	63	Юго-Восточное	Земли сельскохозяйственного назначения	Для дачного строительства	10,00	Есть возможность подключения (оплачиваются отдельно)	20 000	https://www.avito.ru/voskresensk/zemelnye_uchastki/uchastok_10sot._snt_dnp_984944247

Источник: данные Интернет, анализ Оценщика

Таблица 8.4-2 Диапазон цен предложений по продаже земельных участков для дачного строительства в Раменском районе Московской области

Минимальное значение стоимости 1 сотки, руб.	17 114
Максимальное значение стоимости 1 сотки, руб.	45 000
Среднее значение стоимости 1 сотки, руб.	30 730

Источник: расчет Оценщика

8.5. АНАЛИЗ ОСНОВНЫХ ФАКТОРОВ, ВЛИЯЮЩИХ НА СПРОС, ПРЕДЛОЖЕНИЕ И ЦЕНЫ СОПОСТАВИМЫХ ОБЪЕКТОВ НЕДВИЖИМОСТИ

В соответствии с ФСО-7 п. 22:

е) для сравнения объекта оценки с другими объектами недвижимости, с которыми были совершены сделки или которые представлены на рынке для их совершения, обычно используются следующие элементы сравнения:

- Передаваемые имущественные права, ограничения (обременения) этих прав;
- Условия финансирования состоявшейся или предполагаемой сделки (вид оплаты, условия кредитования, иные условия);
- Условия продажи (нетипичные для рынка условия, сделка между аффилированными лицами, иные условия);
- Условия рынка (изменения цен за период между датами сделки и оценки, скидки к ценам предложений, иные условия);
- Вид использования и (или) зонирование;
- Местоположение объекта;
- Физические характеристики объекта, в том числе свойства земельного участка, состояние объектов капитального строительства, соотношение площади земельного участка и площади его застройки, иные характеристики;
- Экономические характеристики (уровень операционных расходов, условия аренды, состав арендаторов, иные характеристики);
- Наличие движимого имущества, не связанного с недвижимостью;
- Другие характеристики (элементы), влияющие на стоимость;

С целью выявления ценообразующих факторов в сегменте рынка, к которому отнесен объект оценки, оценщик изучил следующие источники:

1. Предложения к продаже земельных участков на различных интернет – ресурсах: www.avito.ru, cian.ru, и др.
2. «Справочник оценщика недвижимости 2020. Земельные участки» Под редакцией Лейфера Л.А.

На основании этого оценщик сделал вывод о приоритетном влиянии на цену земельных участков следующих характеристик:

1. Функциональное назначение;
2. Уторгование (разница между ценой предложения и ценой сделки);
3. Местоположение (удаленность от МКАД);
4. Площадь участка (фактор масштаба).

Ниже более подробно рассмотрим влияние этих факторов на стоимость объекта:

Условия сделки (корректировка на торг, уторгование). Рынок недвижимости имеет ряд специфичных особенностей, одной из которых является возможность переговоров покупателя и продавца на предмет снижения цены предложения, причем данные переговоры достаточно часто приводят к положительному результату для покупателя. Цены объектов-аналогов являются ценами предложения. Реальные цены, по которым заключаются договора, как правило, ниже цен предложения.

Возможное значение корректировки на торг для участков приведены в справочнике «Справочнике оценщика недвижимости 2022. Земельные участки. Часть 2», Нижний Новгород, 2022 год. Согласно данным справочника корректировка на торг для земельных участков имеет следующие значения:

Класс объектов	Активный рынок		
	Среднее	Расширенный интервал	
Цены предложений объектов			
Земельные участки под индустриальную застройку	11,7%	6,8%	16,7%
Земельные участки под коммерческую застройку (офисно-торговую)	10,1%	5,5%	14,6%
Земельные участки сельскохозяйственного назначения	14,4%	8,5%	20,4%
Земельные участки под жилую застройку (МЖС)	9,8%	5,3%	14,3%
Земельные участки под жилую застройку (ИЖС)	8,8%	4,6%	12,9%
Земельные участки под объекты рекреации	12,9%	7,8%	18,0%
Земельные участки под коммерческую застройку (объекты придорожного сервиса)	11,6%	6,6%	16,6%

Функциональное назначение (категория земель, разрешенное использование)

Один из наиболее весомых ценообразующих факторов. Процесс перевода земельного участка из одной категории в другую, а также смена разрешенного использования земельного участка – это трудоемкий, дорогостоящий и очень длительный процесс, не всегда возможный особенно в г. Москве, где существует утвержденный генеральный план застройки и четкое зонирование земель по функциональному назначению.

Поэтому размер корректировки на функциональное назначение определить зачастую весьма затруднительно, по причине всего рекомендуется подбирать аналоги сопоставимого с оцениваемым земельным участком функционального назначения.

Удаленность от МКАД

Удаленность от МКАД это по праву самый значимый и ключевой фактор, влияющий на стоимость сотки земли. Земельные владения с одинаковыми условиями будут различаться в цене в зависимости от отдаленности от МКАД. Чем дальше находится участок, тем он дешевле.

Возможное значение корректировки на удаление от МКАД приведены в справочнике «Справочнике оценщика недвижимости 2022. Земельные участки. Часть 1», Нижний Новгород, 2022 год. Согласно данным справочника зависимость цены от удаления от МКАД имеет следующий вид:

Расстояние до МКАД, км	аналог										
	<10	10 - 20	20 - 30	30 - 40	40 - 50	50 - 60	60 - 70	70 - 80	80 - 90	90 - 100	
объект оценки	<10	1,00	2,54	3,93							
	10-20	0,39	1,00	1,54	2,05	2,54	3,02	3,48	3,93		
	20 - 30	0,25	0,65	1,00	1,33	1,65	1,95	2,25	2,54	2,83	3,11
	30 - 40		0,49	0,75	1,00	1,24	1,47	1,69	1,91	2,13	2,34
	40 - 50		0,39	0,61	0,81	1,00	1,19	1,37	1,54	1,72	1,89
	50 - 60		0,33	0,51	0,68	0,84	1,00	1,15	1,30	1,45	1,59
	60 - 70		0,29	0,44	0,59	0,73	0,87	1,00	1,13	1,26	1,38
	70 - 80		0,25	0,39	0,52	0,65	0,77	0,89	1,00	1,11	1,22
	80 - 90			0,35	0,47	0,58	0,69	0,80	0,90	1,00	1,10
	90 - 100			0,32	0,43	0,53	0,63	0,72	0,82	0,91	1,00

Площадь земельного участка.

При прочих равных условиях, большие по площади земельные участки могут продаваться по более низкой в пересчете на единицу площади цене, что обуславливается большим сроком экспозиции.

Исследование на тему корректировок на различие в площади для земельных участков приведены в «Справочник оценщика недвижимости-2022. Земельные участки. Часть 2» Нижний Новгород, 2022 г., под ред. Лейфер Л.А.

Таблица 8.5-1 Диапазон корректировок на площадь

Земельные участки. Данные по г.Москва и Московской области ⁴												
Площадь, сот.	аналог											
	0-50	50-100	100-200	200-300	300-400	400-500	500-600	600-700	700-800	800-900	900-1000	
Объект оценки	0-50	1,00	1,13	1,22	1,29	1,34	1,37	1,40	1,43	1,45	1,47	1,49
	50-100	0,89	1,00	1,08	1,14	1,18	1,22	1,25	1,27	1,29	1,31	1,32
	100-200	0,82	0,93	1,00	1,06	1,10	1,13	1,15	1,18	1,19	1,21	1,23
	200-300	0,78	0,88	0,95	1,00	1,04	1,07	1,09	1,11	1,13	1,14	1,16
	300-400	0,75	0,84	0,91	0,96	1,00	1,03	1,05	1,07	1,09	1,10	1,12
	400-500	0,73	0,82	0,89	0,94	0,97	1,00	1,02	1,04	1,06	1,07	1,09
	500-600	0,71	0,80	0,87	0,92	0,95	0,98	1,00	1,02	1,03	1,05	1,06
	600-700	0,70	0,79	0,85	0,90	0,93	0,96	0,98	1,00	1,02	1,03	1,04
	700-800	0,69	0,78	0,84	0,89	0,92	0,95	0,97	0,98	1,00	1,01	1,03
	800-900	0,68	0,77	0,83	0,87	0,91	0,93	0,95	0,97	0,99	1,00	1,01
900-1000	0,67	0,76	0,82	0,86	0,90	0,92	0,94	0,96	0,97	0,99	1,00	

Инженерные коммуникации.

Большое влияние на стоимость участков оказывает степень развитости инфраструктуры. Исследование на тему корректировок на наличие коммуникаций для земельных участков приведены в «Справочник оценщика недвижимости-2022. Земельные участки. Часть 2» Нижний Новгород, 2022 г., под ред. Лейфер Л.А.

Таблица 8.5-2 Корректировки на наличие/отсутствие коммуникаций

Коммуникации	Аналог								
	Отсутствуют	Э	Г	В, К, Т, Комм	Э, Г	Э, В, К, Т, Г, Комм	В, К, Т, Комм	Э, Г, В, К, Т, Комм	
Объект оценки	Отсутствуют	0%	-16%	-16%	-17%	-30%	-30%	-30%	-41%
	Э	19%	0%	0%	-1%	-16%	-17%	-17%	-30%
	Г	19%	0%	0%	-1%	-16%	-17%	-17%	-30%
	В, К, Т, Комм	20%	1%	1%	0%	-15%	-16%	-16%	-30%
	Э, Г	42%	19%	19%	18%	0%	-1%	-1%	-17%
	Э, В, К, Т, Комм	43%	20%	20%	19%	1%	0%	0%	-16%
	Г, В, К, Т, Комм	43%	20%	20%	19%	1%	0%	0%	-16%
	Э, Г, В, К, Т, Комм	70%	43%	43%	42%	20%	19%	19%	0%

Локальное расположение земельных участков внутри дачного поселка.

Проанализировав предложения по продаже участков в сформированных дачных поселках Оценщик пришел к выводу, что условно расположение участков в поселке можно разделить на участки расположенные в середине зоны (в центре поселка), участки, расположенные у въездной группы и выходящие на дорогу или соседний (близко расположенный) населенный пункт, участки с выходом к лесу или к водоему, участки с лесными деревьями.

Дешевле ценятся участки при въезде (это, как правило, первая очередь застройки). Земля в средней зоне на 10-15% дороже, участки, располагающиеся на берегу водоема или рядом с лесом, стоят, как правило, на 30-50% больше аналогичных участков в центре поселка. ¹²

Наделы, которые находятся по соседству с другими населенными пунктами, с неудобными для застройки и организации сада и огорода рельефом и/или формой, например, с сильно выраженными неровностями, заболоченные или в виде треугольника, считаются неликвидом и стоят значительно дешевле.

Таблица 8.5-3 Корректировка на локальное расположение

Объект оценки/объект аналог	В середине зоны	К лесу	У въездной группы	На проезжую часть	Не правильной формы
в середине зоны	0%	-30%	-13%	-13%	-13%
к лесу	30%	0%	-43%	-43%	-43%
у въездной группы	-13%	-43%	0%	0%	0%
на проезжую часть	-13%	-43%	0%	0%	0%
не правильной формы	-13%	-43%	0%	0%	0%

Источник: Составлено оценщиком

¹²https://www.ipotek.ru/article/uchastki_bez_podryada_makro-imikro-factory.php

Инженерно-геологические условия

Корректировка на ухудшающие характеристики земельного участка описаны в справочнике «Справочник оценщика недвижимости-2022. Земельные участки. Часть 2» Нижний Новгород, 2022 г., под ред. Лейфер Л.А. Согласно данным справочника корректировка на инженерно-геологические условия имеет следующие значения:

Земельные участки под жилую застройку			
Отношение удельной цены земельных участков под жилую застройку с изъятиями рельефа (заболоченность, склон и тд) к удельной цене аналогичных участков с ровным спланированным рельефом	0,84	0,79	0,89

8.6. ОСНОВНЫЕ ВЫВОДЫ ОТНОСИТЕЛЬНО РЫНКА НЕДВИЖИМОСТИ В СЕКМЕНТАХ, НЕОБХОДИМЫХ ДЛЯ ОЦЕНКИ

Самая дорогостоящая загородная недвижимость располагается в западном направлении от Москвы. Городами-лидерами являются Одинцово — 41 млн рублей, Красногорск — 36 млн, Истра — 33 млн, Краснознаменск — 21 млн.

Самые бюджетные предложения по покупке загородных домов расположены в городах Егорьевск, Серебряные пруды и Орехово-Зуево. Стоимость дома составляет около 5-6 млн руб.

Аналитики отмечают, что несмотря на то, что поведение продавцов по-прежнему сильно зависит от экономических и политических факторов, тем не менее, 2023 год будет активным для рынка загородной недвижимости. Этому, безусловно, будет способствовать большое количество предложений (прирост за год — 30%) от собственников и наличие отложенного спроса. Кроме того, аналитики ожидают роста девелоперской активности и выход новых загородных проектов различной ценовой категории.

Оцениваемые земельные участки относятся к землям сельскохозяйственного назначения для дачного строительства с правом возведения жилого дома с правом регистрации проживания в нем.

Участки расположены по Новорязонскому шоссе на удалении 56 км от МКАД.

Оценщиком были найдены предложения по продаже земельных участков дачного назначения в Московском регионе, на их основе можно сделать выводы о максимальной, минимальной и средней удельной стоимости 1 сотки.

Таблица 8.6-1 Диапазон стоимости земельных участков для дачного строительства

Минимальное значение стоимости 1 сотки, руб.	17 114
Максимальное значение стоимости 1 сотки, руб.	45 000
Среднее значение стоимости 1 сотки, руб.	30 730

Источник: составлено Оценщиком

Подводя итог анализа рынка, можно сделать вывод о том, что на цену продажи наиболее существенное влияние оказывают следующие факторы:

1. Условия сделки (корректировка на торг, уторгование).
2. Время продажи (условия рынка)
3. Функциональное назначение (категория земель, разрешенное использование)
4. Местоположение.
5. Площадь земельного участка
6. Транспортная доступность
7. Наличие коммуникаций
8. Локальное расположение участка внутри дачного поселка
9. Индивидуальные особенности земельного участка.

9. ОПИСАНИЕ ПРОЦЕССА ОЦЕНКИ ОБЪЕКТА ОЦЕНКИ В ЧАСТИ ПРИМЕНЕНИЯ ПОДХОДОВ К ОЦЕНКЕ

9.1. ПОСЛЕДОВАТЕЛЬНОСТЬ ОПРЕДЕЛЕНИЯ СТОИМОСТИ

Согласно п. 1 ФСО V, основными подходами, используемыми при проведении оценки, являются рыночный (сравнительный), доходный и затратный подходы. При выборе используемых при проведении оценки подходов следует учитывать не только возможность применения каждого из подходов, но и цели и задачи оценки, предполагаемое использование результатов оценки, допущения, полноту и достоверность исходной информации. На основе анализа указанных факторов обосновывается выбор подходов, используемых Оценщиком.

Согласно п. 2 ФСО V, Оценщик вправе самостоятельно определять необходимость применения тех или иных подходов к оценке и конкретных методов оценки в рамках применения каждого из подходов.

Ввиду определения справедливой стоимости в данном Отчете об оценке, Оценщик далее приводит особенности её расчёта.

Согласно п. 2 IFRS 13 справедливая стоимость — это рыночная оценка, а не оценка, формируемая с учетом специфики предприятия. По некоторым активам и обязательствам могут существовать наблюдаемые рыночные операции или рыночная информация. По другим активам и обязательствам наблюдаемые рыночные операции или рыночная информация могут отсутствовать. Однако цель оценки справедливой стоимости в обоих случаях одна и та же - определить цену, по которой проводилась бы операция, осуществляемая на организованном рынке, по продаже актива или передаче обязательства между участниками рынка на дату оценки в текущих рыночных условиях (то есть выходная цена на дату оценки с точки зрения участника рынка, который удерживает актив или имеет обязательство).

Если цена на идентичный актив или обязательство не наблюдается на рынке, предприятие оценивает справедливую стоимость, используя другой метод оценки, который обеспечивает максимальное использование уместных наблюдаемых исходных данных и минимальное использование ненаблюдаемых исходных данных. Поскольку справедливая стоимость является рыночной оценкой, она определяется с использованием таких допущений, которые участники рынка использовали бы при определении стоимости актива или обязательства, включая допущения о риске. Следовательно, намерение предприятия удержать актив или урегулировать или иным образом выполнить обязательство не является уместным фактором при оценке справедливой стоимости.

Цель оценки справедливой стоимости заключается в том, чтобы определить цену, по которой проводилась бы операция на добровольной основе по продаже актива или передаче обязательства между участниками рынка на дату оценки в текущих рыночных условиях. Оценка справедливой стоимости требует от предприятия выяснения всех указанных ниже моментов:

- конкретный актив или обязательство, являющееся объектом оценки (в соответствии с его единицей учета);
- в отношении нефинансового актива, исходное условие оценки, являющееся приемлемым для оценки (в соответствии с его наилучшим и наиболее эффективным использованием);
- основной (или наиболее выгодный) для актива или обязательства рынок;
- метод или методы оценки, приемлемые для определения справедливой стоимости, с учетом наличия данных для разработки исходных данных, представляющих допущения, которые использовались бы участниками рынка при установлении цены на актив или обязательство, а также уровня в иерархии справедливой стоимости, к которому относятся эти исходные данные.

Оценка справедливой стоимости предполагает проведение операции по продаже актива или передаче обязательства:

- на рынке, который является основным для данного актива или обязательства;
- при отсутствии основного рынка на рынке, наиболее выгодном для данного актива или обязательства.

Предприятию нет необходимости проводить изнуряющий поиск всех возможных рынков для идентификации основного рынка или, при отсутствии основного рынка, наиболее выгодного рынка, однако, оно должно учитывать всю информацию, которая является обоснованно доступной. При

отсутствии доказательств обратного рынок, на котором предприятие вступило бы в сделку по продаже актива или передаче обязательства, считается основным рынком или, при отсутствии основного рынка, наиболее выгодным рынком.

При наличии основного рынка для актива или обязательства оценка справедливой стоимости должна представлять цену на данном рынке (такая цена либо является непосредственно наблюдаемой, либо рассчитывается с использованием другого метода оценки), даже если цена на другом рынке является потенциально более выгодной на дату оценки.

Предприятие должно иметь доступ к основному (или наиболее выгодному) рынку на дату оценки. Поскольку различные предприятия (и направления бизнеса в рамках таких предприятий), осуществляющие различные виды деятельности, могут иметь доступ к различным рынкам, основные (или наиболее выгодные) рынки для одного и того же актива или обязательства могут быть разными для различных предприятий (и направлений бизнеса в рамках таких предприятий). Следовательно, основной (или наиболее выгодный) рынок (и, соответственно, участников рынка) необходимо рассматривать с точки зрения предприятия, учитывая таким образом различия между и среди предприятий, осуществляющих различные виды деятельности.

Для того чтобы добиться наибольшей последовательности и сопоставимости оценок справедливой стоимости и раскрытия соответствующей информации, IFRS 13 устанавливает иерархию справедливой стоимости, которая делит исходные данные для метода оценки, используемые для оценки справедливой стоимости, на три уровня. Иерархия справедливой стоимости отдает наибольший приоритет котированным ценам (некорректируемым) на активных рынках для идентичных активов или обязательств (исходные данные 1 Уровня) и наименьший приоритет ненаблюдаемым исходным данным (исходные данные 3 Уровня).

Наличие уместных исходных данных и их относительная субъективность могут повлиять на выбор приемлемых методов оценки. Однако иерархия справедливой стоимости отдает приоритет исходным данным для методов оценки, а не методам оценки, используемым для оценки справедливой стоимости.

Иерархия справедливой стоимости (иерархия данных)

1. *Исходные данные 1 Уровня* - это котированные цены (некорректируемые) на активных рынках для идентичных активов или обязательств, к которым предприятие может получить доступ на дату оценки. Котируемая цена на активном рынке представляет собой наиболее надежное доказательство справедливой стоимости и должна использоваться для оценки справедливой стоимости без корректировки всякий раз, когда она доступна.

Исходные данные 1 Уровня будут доступны для многих финансовых активов и финансовых обязательств, некоторые из которых могут быть обменены на многочисленных активных рынках (например, на различных биржах). Следовательно, особое внимание в пределах 1 Уровня уделяется определению следующего:

- основной рынок для актива или обязательства, или, при отсутствии основного рынка, наиболее выгодный рынок для актива или обязательства;
- может ли предприятие участвовать в операции с активом или обязательством по цене данного рынка на дату оценки.

Исходные данные 1 Уровня должны корректироваться только в следующих случаях:

- когда предприятие удерживает большое количество аналогичных (но неидентичных) активов или обязательств (например, долговые ценные бумаги), которые оцениваются по справедливой стоимости, а котированная цена на активном рынке существует, но не является доступной в любой момент, для каждого из данных активов или обязательств по отдельности (то есть при условии наличия большого количества аналогичных активов или обязательств, удерживаемых предприятием, было бы трудно получить информацию о ценах для каждого отдельного актива или обязательства на дату оценки). В таком случае в качестве практического подручного средства предприятие может оценивать справедливую стоимость, используя альтернативный метод оценки, который не основывается исключительно на котированных ценах (например, матричное ценообразование). Однако использование альтернативного метода оценки приводит к получению оценки справедливой стоимости, которая относится к более низкому уровню в иерархии справедливой стоимости.
- когда котированная цена на активном рынке не представляет собой справедливую стоимость на

дату оценки. Так может обстоять дело, когда, например, существенные события (такие как операции на рынке «от принципала к принципалу», торги на посредническом рынке или объявления) имеют место после закрытия рынка, но до наступления даты оценки. Предприятие должно установить и последовательно применять политику идентификации таких событий, которые могут повлиять на оценки справедливой стоимости. Однако если котируемая цена корректируется с учетом новой информации, такая корректировка приводит к получению оценки справедливой стоимости, которая относится к более низкому уровню в иерархии справедливой стоимости.

- при оценке справедливой стоимости обязательства или собственного долевого инструмента предприятия с использованием котируемой цены на идентичную единицу, которая продается как актив на активном рынке, и такая цена должна корректироваться с учетом факторов, специфических для единицы или актива. Если корректировка котируемой цены актива не требуется, результатом будет получение оценки справедливой стоимости, относимой к 1 Уровню в иерархии справедливой стоимости. Однако любая корректировка котируемой цены актива приведет к получению оценки справедливой стоимости, относимой к более низкому уровню в иерархии справедливой стоимости.

2. Исходные данные 2 Уровня - это исходные данные, которые не являются котируемыми ценами, включенными в 1 Уровень, и которые прямо или косвенно являются наблюдаемыми для актива или обязательства. Если актив или обязательство имеет определенный (договорной) период, исходные данные 2 Уровня должны быть наблюдаемыми для практически всего срока действия актива или обязательства. Исходные данные 2 Уровня включают следующее:

- котируемые цены на аналогичные активы или обязательства на активных рынках.
- котируемые цены на идентичные или аналогичные активы, или обязательства на рынках, которые не являются активными.
- исходные данные, за исключением котируемых цен, которые являются наблюдаемыми для актива или обязательства, например:
 - ✓ ставки вознаграждения и кривые доходности, наблюдаемые с обычно котируемыми интервалами;
 - ✓ подразумеваемая волатильность;
 - ✓ кредитные спреды.
- подтверждаемые рынком исходные данные.

Корректировки исходных данных 2 Уровня меняются в зависимости от факторов, специфических для актива или обязательства. Такие факторы включают следующее:

- состояние или местонахождение актива;
- степень, в которой исходные данные относятся к единицам, которые сопоставимы с активом или обязательством;
- объем или уровень деятельности на рынках, на которых наблюдаются эти исходные данные.

Корректировка исходных данных 2 Уровня, которые являются существенными для оценки в целом, может привести к получению оценки справедливой стоимости, которая относится к 3 Уровню в иерархии справедливой стоимости, если для корректировки используются существенные ненаблюдаемые исходные данные.

3. Исходные данные 3 Уровня - это ненаблюдаемые исходные данные для актива или обязательства. Ненаблюдаемые исходные данные должны использоваться для оценки справедливой стоимости в том случае, если уместные наблюдаемые исходные данные не доступны, таким образом учитываются ситуации, при которых наблюдается небольшая, при наличии таковой, деятельность на рынке в отношении актива или обязательства на дату оценки. Однако цель оценки справедливой стоимости остается прежней, то есть выходная цена на дату оценки с точки зрения участника рынка, который удерживает актив или имеет обязательство. Следовательно, ненаблюдаемые исходные данные должны отражать допущения, которые участники рынка использовали бы при установлении цены на актив или обязательство, включая допущения о риске.

Допущения о риске включают риск, присущий конкретному методу оценки, используемому для оценки справедливой стоимости (такому как модель ценообразования), и риск, присущий исходным данным метода оценки. Оценка, не включающая корректировку с учетом рисков, не будет представлять оценку справедливой стоимости, если участники рынка будут включать такую корректировку при установлении цены на актив или обязательство. Например, может возникнуть

необходимость включить корректировку с учетом рисков при наличии значительной неопределенности оценки.

Применять ненаблюдаемые исходные данные следует, используя всю информацию, доступную в сложившихся обстоятельствах, которая может включать собственные данные предприятия. При разработке ненаблюдаемых исходных данных предприятие может начать со своих собственных данных, но оно должно корректировать эти данные, если обоснованно доступная информация указывает на то, что другие участники рынка использовали бы другие данные или существует какая-то информация, специфическая для предприятия, которая недоступна для других участников рынка (например, синергия, специфическая для предприятия). Предприятию нет необходимости прилагать чрезмерные усилия, чтобы получить информацию о допущениях участников рынка. Однако предприятие должно учитывать всю информацию о допущениях участников рынка, которая является обоснованно доступной. Ненаблюдаемые исходные данные, разработанные в соответствии с вышеописанной процедурой, считаются допущениями участников рынка и удовлетворяют цели оценки справедливой стоимости.

Методы оценки

Оценка должна проводиться такими методами оценки, которые являются приемлемыми в сложившихся обстоятельствах и для которых доступны данные, достаточные для оценки справедливой стоимости, при этом максимально используются уместные наблюдаемые исходные данные и минимально используются ненаблюдаемые исходные данные.

Тремя наиболее широко используемыми методами оценки являются рыночный подход, затратный подход и доходный подход. Необходимо использовать методы оценки, совместимые с одним или несколькими из данных подходов для оценки справедливой стоимости.

В некоторых случаях приемлемым будет использование одного метода оценки (например, при оценке актива или обязательства с использованием котировочной цены на активном рынке для идентичных активов или обязательств). В других случаях приемлемым будет использование множественных методов оценки (например, так может обстоять дело при оценке единицы, генерирующей денежные средства). Если для оценки справедливой стоимости используются множественные методы оценки, то результаты (то есть соответствующие показатели справедливой стоимости) должны оцениваться путем рассмотрения целесообразности диапазона значений, обозначенных данными результатами. Оценка справедливой стоимости — это значение в пределах такого диапазона, которое наиболее точно представляет справедливую стоимость в сложившихся обстоятельствах.

Сравнительный подход

В соответствии с IFRS 13 при рыночном подходе используются цены и другая уместная информация, генерируемая рыночными операциями с идентичными или сопоставимыми (то есть аналогичными) активами, обязательствами или группой активов и обязательств, такой как бизнес.

Например, в методах оценки, совместимых с рыночным подходом, часто используются рыночные множители, возникающие из комплекта сопоставимых показателей. Множители могут находиться в одних диапазонах с другим множителем по каждому сопоставимому показателю. Для выбора надлежащего множителя из диапазона требуется использовать суждение с учетом качественных и количественных факторов, специфических для оценки.

Методы оценки, совместимые с рыночным подходом, включают матричное ценообразование. Матричное ценообразование — это математический метод, используемый преимущественно для оценки некоторых видов финансовых инструментов, таких как долговые ценные бумаги, не основываясь лишь на котировочных ценах на определенные ценные бумаги, а скорее на отношении ценных бумаг к другим котировочным ценным бумагам, используемым как ориентир.

Основным методом рыночного подхода является *метод сравнения продаж*. Он основывается на том, что цены имущества определяются рынком. Таким образом, показатель рыночной стоимости можно рассчитать на основании изучения рыночных цен объектов имущества, конкурирующих друг с другом за долю на рынке. Применяемый процесс сопоставления является основополагающим для процесса оценки.

После того как данные по продажам будут отобраны и верифицированы, следует выбрать и проанализировать одну или несколько единиц сравнения. Единицы сравнения используют две

составные части, для того чтобы вывести некий множитель (к примеру, цену в расчете на (физическую) единицу измерения или отношение, например, получаемое делением продажной цены имущества на его чистый доход, т.е. мультипликатор чистого дохода или число лет, за которое окупается покупка (букв. «годы покупки» — years' purchase)), который отражает точные различия между объектами имущества. Единицы сравнения, которые покупатели и продавцы на данном рынке используют при принятии своих решений о покупке и продаже, приобретают особую значимость, и им может придаваться больший вес.

Специфическими характеристиками объектов имущества и сделок, которые приводят к вариациям цен, уплачиваемых за недвижимость, являются элементы сравнения. При подходе на основе равнения продаж они имеют решающее значение. Элементы сравнения включают:

- ✓ передаваемые имущественные права, ограничения (обременения) этих прав;
- ✓ условия финансирования состоявшейся или предполагаемой сделки;
- ✓ условия аренды;
- ✓ условия рынка;
- ✓ местоположение объекта;
- ✓ физические характеристики объекта;
- ✓ экономические характеристики;
- ✓ вид использования и (или) зонирование;
- ✓ наличие движимого имущества, не связанного с недвижимостью;
- ✓ другие характеристики (элементы), влияющие на стоимость.

Чтобы провести непосредственные сравнения между имуществом, являющимся предметом сравниваемой продажи, и оцениваемым имуществом, Исполнитель должен рассмотреть возможные корректировки, основанные на различиях в элементах сравнения. Корректировки могут уменьшить различия между каждым сравниваемым имуществом и оцениваемым имуществом.

По российским Федеральным стандартам оценочной деятельности, аналогом рыночного подхода является сравнительный подход.

В соответствии с п. 4 ФСО V Сравнительный подход представляет собой совокупность методов оценки, основанных на сравнении объекта оценки с идентичными или аналогичными объектами (аналогами). Сравнительный подход основан на принципах ценового равновесия и замещения.

Рассматривая возможность и целесообразность применения сравнительного подхода, оценщику необходимо учитывать объем и качество информации о сделках с объектами, аналогичными объекту оценки, в частности:

- активность рынка (значимость сравнительного подхода тем выше, чем больше сделок с аналогами осуществляется на рынке);
- доступность информации о сделках (значимость сравнительного подхода тем выше, чем надежнее информация о сделках с аналогами);
- актуальность рыночной ценовой информации (значимость сравнительного подхода тем выше, чем меньше удалены во времени сделки с аналогами от даты оценки и чем стабильнее рыночные условия были в этом интервале времени);
- степень сопоставимости аналогов с объектом оценки (значимость сравнительного подхода тем выше, чем ближе аналоги по своим существенным характеристикам к объекту оценки и чем меньше корректировок требуется вносить в цены аналогов).

Методы сравнительного подхода основаны на использовании ценовой информации об аналогах (цены сделок и цены предложений). При этом оценщик может использовать ценовую информацию об объекте оценки (цены сделок, цена обязывающего предложения, не допускающего отказа от сделки). Если сведения о совершенных сделках отсутствуют или их недостаточно для определения стоимости объекта оценки, оценщик может использовать цены предложений. Цена предложения представляет

собой мнение одной из сторон потенциальной сделки, заинтересованной в более высокой цене. П.6-7 ФСО V

Доходный подход

В соответствии с IFRS 13 при использовании доходного подхода будущие суммы (например, потоки денежных средств или доходы и расходы) преобразовываются в единую сумму на текущий момент (то есть дисконтированную). При использовании доходного подхода оценка справедливой стоимости отражает текущие рыночные ожидания в отношении таких будущих сумм.

Методы оценки доходным подходом:

- методы оценки по приведенной стоимости;
- модели оценки опциона, такие как формула Блэка-Шоулса-Мертонна или биномиальная модель (то есть структурная модель), которые включают методы оценки по приведенной стоимости и отражают как временную, так и внутреннюю стоимость опциона; и
- метод дисконтированных денежных потоков, который используется для оценки справедливой стоимости некоторых нематериальных активов.

Методы оценки по приведенной стоимости

Приведенная стоимость (то есть применение доходного подхода) - это инструмент, используемый для связывания будущих сумм (например, потоков денежных средств или значений стоимости) с существующей суммой с использованием ставки дисконтирования. Определение справедливой стоимости актива или обязательства с использованием метода оценки по приведенной стоимости охватывает все следующие элементы с точки зрения участников рынка на дату оценки:

- оценка будущих потоков денежных средств от оцениваемого актива или обязательства;
- ожидания в отношении возможных изменений суммы и времени получения потоков денежных средств, представляющих неопределенность, присущую потокам денежных средств;
- временная стоимость денег, представленная ставкой по безрисковым монетарным активам, сроки погашения или сроки действия которых совпадают с периодом, охватываемым потоками денежных средств, и которые не представляют никакой неопределенности в отношении сроков и риска дефолта для их держателя (то есть безрисковая ставка вознаграждения);
- цена, уплачиваемая за принятие неопределенности, присущей потокам денежных средств (то есть премия за риск);
- другие факторы, которые участники рынка приняли бы во внимание в сложившихся обстоятельствах;
- в отношении обязательства, риск невыполнения обязательств, относящийся к данному обязательству, включая собственный кредитный риск предприятия (то есть лица, принявшего на себя обязательство).

Методы оценки по приведенной стоимости отличаются в зависимости от того, как они используют элементы, описанные выше. Однако нижеследующие общие принципы регулируют применение любого метода оценки по приведенной стоимости, используемого для оценки справедливой стоимости:

- потоки денежных средств и ставки дисконтирования должны отражать допущения, которые использовались бы участниками рынка при установлении цены на актив или обязательство;
- для потоков денежных средств и ставок дисконтирования должны учитываться только те факторы, которые относятся к оцениваемому активу или обязательству;
- для того чтобы избежать двойного учета или не упустить влияние факторов риска, ставки дисконтирования должны отражать допущения, совместимые с допущениями, присущими потокам денежных средств. Например, ставка дисконтирования, отражающая неопределенность ожиданий в отношении будущего дефолта, будет приемлемой при

использовании предусмотренных договором потоков денежных средств от ссуды (то есть метод корректировки ставки дисконтирования). Та же самая ставка не должна применяться при использовании ожидаемых (то есть взвешенных с учетом вероятности) потоков денежных средств (то есть метод оценки по ожидаемой приведенной стоимости), потому что ожидаемые потоки денежных средств уже отражают допущения о неопределенности в отношении будущего дефолта; вместо этого должна использоваться ставка дисконтирования, соизмеримая с риском, присущим ожидаемым потокам денежных средств;

- допущения в отношении потоков денежных средств и ставок дисконтирования должны быть последовательными между собой. Например, номинальные потоки денежных средств, которые включают эффект инфляции, должны дисконтироваться по ставке, включающей эффект инфляции. Номинальная безрисковая ставка вознаграждения включает эффект инфляции. Фактические потоки денежных средств, исключая эффект инфляции, должны дисконтироваться по ставке, исключая эффект инфляции. Аналогичным образом потоки денежных средств за вычетом налогов должны дисконтироваться с использованием ставки дисконтирования за вычетом налогов. Потоки денежных средств до уплаты налогов должны дисконтироваться по ставке, совместимой с указанными потоками денежных средств;
- ставки дисконтирования должны учитывать основополагающие экономические факторы, связанные с валютой, в которой выражены потоки денежных средств.

Определение справедливой стоимости с использованием методов оценки по приведенной стоимости осуществляется в условиях неопределенности, потому что используемые потоки денежных средств являются скорее расчетными величинами, нежели известными суммами. Во многих случаях как сумма, так и сроки получения потоков денежных средств являются неопределенными. Даже предусмотренные договором фиксированные суммы, такие как платежи по ссуде, являются неопределенными, если существует риск дефолта.

Модели оценки опциона:

- Модель ценообразования опционов Блэка-Шоулза (англ. Black-Scholes Option Pricing Model, ОРМ) — это модель, которая определяет теоретическую цену на европейские опционы, подразумевающая, что если базовый актив торгуется на рынке, то цена опциона на него неявным образом уже устанавливается самим рынком. Данная модель получила широкое распространение на практике и, помимо всего прочего, может также использоваться для оценки всех производных бумаг, включая варранты, конвертируемые ценные бумаги, и даже для оценки собственного капитала финансово зависимых фирм. Согласно Модели Блэка-Шоулза, ключевым элементом определения стоимости опциона является ожидаемая волатильность базового актива. В зависимости от колебания актива, цена на него возрастает или понижается, что прямопропорционально влияет на стоимость опциона. Таким образом, если известна стоимость опциона, то можно определить уровень волатильности ожидаемой рынком¹³.
- Биномиальная модель предполагает больший объем вычислений, чем модель Блэка-Шоулза и позволяет вводить собственное распределение цен. Данная модель также известна как биномиальная модель Кокса-Росса-Рубинштейна или C-11-П-модель.
- Биномиальная модель дает представление о детерминантах стоимости опциона. Она определяется не ожидаемой ценой актива, а его текущей ценой, которая, естественно, отражает ожидания, связанные с будущим. Биномиальная модель в гораздо большей степени приспособлена для анализа досрочного исполнения опциона, поскольку в ней учитываются денежные потоки в каждом периоде времени, а не только на момент истечения¹⁴.

Метод дисконтированных денежных потоков

Согласно п. 11 Приложения В IFRS 3 метод дисконтированных денежных потоков используется для оценки справедливой стоимости нематериальных активов. В связи с тем, что объекты исследования не являются нематериальными активами, данный метод не рассматривается в рамках настоящего

13 Источник: данные интернет-портала «Economicportal»: Модель Блэка-Шоулза (http://www.economicportal.ru/ponyatiya-all/black_scholes_model.html)

14 Источники: Лоренс Дж. МакМиллан. МакМиллан «Об опционах» — М.: «ИК «Аналитика», 2002 г. (<http://economy-ru.com/forex-treyding/binomialnaya-model.html>); Большая Энциклопедия НефтиГаза (<http://www.ngpedia.ru/id159752p1.html>)

Отчета.

По российским Федеральным стандартам оценочной деятельности, так же имеется доходный подход.

В соответствии с п. 11 ФСО № V доходный подход представляет собой совокупность методов оценки, основанных на определении текущей стоимости ожидаемых будущих денежных потоков от использования объекта оценки. Доходный подход основан на принципе ожидания выгоды.

Рассматривая возможность и целесообразность применения доходного подхода, оценщику необходимо учитывать:

- способность объекта приносить доход (значимость доходного подхода выше, если получение дохода от использования объекта соответствует целям приобретения объекта участниками рынка);
- степень неопределенности будущих доходов (значимость доходного подхода тем ниже, чем выше неопределенность, связанная с суммами и сроками поступления будущих доходов от использования объекта).

В рамках доходного подхода применяются различные методы, основанные на прямой капитализации или дисконтировании будущих денежных потоков (доходов).

Затратный подход

В соответствии с IFRS 13 при затратном подходе отражается сумма, которая потребовалась бы в настоящий момент для замены производительной способности актива (часто называемой текущей стоимостью замещения).

С точки зрения продавца как участника рынка цена, которая была бы получена за актив, основана на той сумме, которую покупатель как участник рынка заплатит, чтобы приобрести или построить замещающий актив, обладающий сопоставимой пользой, с учетом морального износа. Причина этого заключается в том, что покупатель как участник рынка не заплатил бы за актив сумму больше, чем сумма, за которую он мог бы заменить производительную способность данного актива.

По российским Федеральным стандартам оценочной деятельности, так же имеется затратный подход.

В соответствии с п. 24 ФСО V Затратный подход представляет собой совокупность методов оценки, основанных на определении затрат, необходимых для воспроизводства или замещения объекта оценки с учетом совокупного обесценения (износа) объекта оценки и (или) его компонентов. Затратный подход основан на принципе замещения

В рамках затратного подхода применяются следующие методы:

- метод затрат воспроизводства или затрат замещения;
- метод суммирования стоимости компонентов в составе объекта оценки.

Затраты замещения (стоимость замещения) представляют собой текущие затраты на создание или приобретение объекта эквивалентной полезности без учета его точных физических свойств. Обычно затраты замещения относятся к современному аналогичному объекту, обеспечивающему равноценную полезность, имеющему современный дизайн и произведенному с использованием современных экономически эффективных материалов и технологий

Затраты воспроизводства (стоимость воспроизводства) представляют собой текущие затраты на воссоздание или приобретение точной копии объекта. Расчет на основе затрат воспроизводства целесообразно применять в следующих случаях:

- полезность рассматриваемого объекта может быть обеспечена только точной его копией;
- затраты на создание или приобретение современного аналога больше, чем затраты на создание точной копии рассматриваемого объекта.

Согласно п. 24 ФСО № 7, затратный подход рекомендуется применять в следующих случаях:

- ◆ для оценки объектов недвижимости - земельных участков, застроенных объектами капитального строительства, или объектов капитального строительства, но не их частей, например жилых и нежилых помещений;

♦ для оценки недвижимости, если она соответствует наиболее эффективному использованию земельного участка как незастроенного, и есть возможность корректной оценки физического износа, а также функционального и внешнего (экономического) устареваний объектов капитального строительства;

♦ при низкой активности рынка, когда недостаточно данных, необходимых для применения рыночного (сравнительного) и доходного подходов к оценке, а также для оценки недвижимости специального назначения и использования (например, линейных объектов, гидротехнических сооружений, водонапорных башен, насосных станций, котельных, инженерных сетей и другой недвижимости, в отношении которой рыночные данные о сделках и предложениях отсутствуют).

Вывод: из проведенного выше анализа следует, что МСФО и ФСО включают в себя 3 подхода при проведении оценки. Исключением является различие в наименовании сравнительного подхода, по МСФО данный подход называется рыночным. Три подхода к оценке независимы друг от друга, хотя каждый из них основывается на одних и тех же экономических принципах. Предполагается, что все три подхода должны приводить к одинаковому результату, однако, окончательное заключение о стоимости зависит от рассмотрения всех используемых данных и от особенностей согласования всех показателей.

В связи с тем, что рынок земельных участков достаточно развит, в открытых источниках информации находится большое количество предложений, поэтому в рамках настоящего исследования применение рыночного (сравнительного) подхода является наиболее достоверным и целесообразным, исходя из иерархии данных и их доступности. Исполнитель считает целесообразным не применять доходный подход, так как отсутствует информация о денежных потоках, связанных с оцениваемым объектам

9.2. ОПРЕДЕЛЕНИЕ СТОИМОСТИ В РАМКАХ СРАВНИТЕЛЬНОГО (РЫНОЧНОГО) ПОДХОДА

Метод сравнения продаж определяет справедливую стоимость объекта на основе анализа продаж сопоставимых объектов недвижимости, которые сходны с оцениваемым объектом по размеру и использованию. Данный метод предполагает, что рынок установит цену для оцениваемого объекта тем же самым образом, что и для сопоставимых, конкурентных объектов. Для того, чтобы применить метод сравнительных продаж, оценщики используют ряд принципов оценки, включая принцип замещения, который гласит, что стоимость недвижимости, которая имеет объекты – заместители на рынке, обычно устанавливается исходя из затрат на приобретение «равно желаемого объекта-заместителя».

Применение метода сравнительных продаж заключается в последовательном выполнении следующих действий:

- подробное исследование рынка с целью получения достоверной информации обо всех факторах, имеющих отношение к объектам сравнимой полезности;
- определение подходящих единиц сравнения и проведение сравнительного анализа по каждой единице;
- сопоставление оцениваемого объекта с выбранными объектами сравнения с целью корректировки их стоимостей или исключения из списка сравниваемых;
- приведение ряда скорректированных показателей стоимости сравнимых объектов к справедливой стоимости объекта оценки.

В процессе сбора информации по сопоставимым объектам Оценщик не обнаружил информацию о совершенных сделках купли-продажи аналогичных оцениваемым участкам, т.к. информация об условиях продажи и реальной цене сделки, как правило, носит конфиденциальный характер. Поэтому расчет стоимости объектов сравнительным методом основывался на ценах предложения с учетом корректировок.

Анализ сделок по сопоставимым объектам обеспечивает оценщика информацией о цене аналога в целом. Эти данные могут использоваться только в том случае, если размеры аналога идентичны размерам оцениваемого объекта. На практике они обычно не совпадают. Чтоб сравнивать объекты недвижимости, которые отличаются по своим характеристикам, нужно найти их «общий знаменатель».

Выбор единицы сравнения

Выбор единицы сравнения зависит от вида оцениваемой недвижимости, и различными сегментами рынка недвижимости используются различные единицы сравнения.

При продажах земель используются следующие единицы сравнения:

- цена за 1 га (1 акр, 1 сотка) — при продажах больших участков земли, сельхозугодий, участков под коттеджи, участков промышленного назначения;
- цена за 1 м² при продажах земли под застройку в населенных пунктах с плотной застройкой;

При анализе продаж застроенных участков используются следующие единицы сравнения:

- цена за 1 м² общей площади улучшений — при продаже объектов недвижимости, которые настолько схожи по своим характеристикам, что их просто можно сравнивать друг с другом в м²

В качестве единицы сравнения выбрана удельная стоимость объекта недвижимости за 1 сотку. Данная единица сравнения используется покупателями и продавцами, а также другими специалистами на рынке земельных участков.

Объем доступных оценщику рыночных данных об объектах-аналогах

Были проанализированные данные интернет ресурсов по продаже земельных участков. Было выявлено достаточное количество предложений¹⁵ по продаже земельных участков с видом разрешенного использования «для дачного строительства» в Раменском районе Московской области. Подбор аналогов из числа предложений осуществлялся с учетом основных ценообразующих факторов.

Правила отбора объектов-аналогов для проведения расчетов

Подбор объектов-аналогов происходил по следующим критериям:

- ✓ Местоположение: Московская область, Юго-Восточное направление;
- ✓ Разрешенное использование: для дачного строительства;
- ✓ Площадь: Сопоставимая с оцениваемыми объектами.

Сравнительный анализ объекта оценки и каждого объекта-аналога по всем элементам сравнения

В результате применения правил отбора были отсеяны объекты с ценовыми характеристиками, нетипичными для выборки, в составе которой они представлены. Как правило, это объекты, имеющие минимальные или максимальные цены, в силу чего их присутствие в выборке целесообразно признать нетипичным и, как следствие, приводит к высокой погрешности такого рода вычислений.

Так как в состав объекта оценки входят земельные участки в количестве 399 ед., Оценщик принял следующий порядок расчета:

1 этап: определяем стоимость 1 сотки условно взятого земельного участка, входящего в состав объекта оценки. Условный участок обладает следующими характеристиками:

- Площадь 10 соток, с кадастровым номером 50:23:0050384:734 входящий в состав объекта оценки.
- Удаление от МКАД 56 км.
- Подъездные пути: имеются
- Коммуникации: Есть возможность подключения.
- Расположение участка: центр дачного поселка.

2 этап: определение стоимости каждого земельного участка из состава объекта оценки путем внесения корректировок по основным ценообразующим факторам.

¹⁵ см. 8.4. Анализ фактических данных о ценах сделок и (или) предложений с объектами недвижимости из сегментов рынка, к которым может быть отнесен оцениваемый объект

Таблица 9.2-1 Характеристики сопоставимых объектов, используемых для расчета справедливой стоимости земельных участков

Характеристики	Оцениваемый объект	Объект-аналог 1	Объект-аналог 2	Объект-аналог 3	Объект-аналог 4
Источник информации		https://ramenskoye.cian.ru/sale/suburban/29928065/	https://svoiadacha.ru/shevlyagino/	https://www.avito.ru/mescherino/zemelnye_uchastki/uchastok_10sot_snt_dnp_2026076730	https://www.avito.ru/voskresensk/zemelnye_uchastki/uchastok_10sot_snt_dnp_984944247
Контакт		965 144-00-49	(495) 106-78-66	958 466-37-80	919 784-56-15
Место нахождения	Московская обл., Раменский район, вблизи д. Татаринцево	Московская область, Раменский городской округ, Старомайково деревня, 13А	Московская область, Раменский район, д. д.Мешеры, ДП "Шевлягино"	Московская область, Раменский г.о., д. Аргуново	Московская область, Раменский г.о., с. Никитское, 546
Удаленность от МКАД, км	56	59	56	66	63
Направление	Юго-Восточное	Юго-Восточное	Юго-Восточное	Юго-Восточное	Юго-Восточное
Категория земли	Земли сельскохозяйственного назначения	Земли сельскохозяйственного назначения	Земли сельскохозяйственного назначения	Земли сельскохозяйственного назначения	Земли сельскохозяйственного назначения
Разрешенное использование	Дачное строительство	Для дачного строительства	Для дачного строительства	Для дачного строительства	Для дачного строительства
Передаваемые права	Собственность	Собственность	Собственность	Собственность	Собственность
Площадь участка, сотка	10	8,45	8,50	10,00	10,00
Инженерные коммуникации	Есть возможность подключения (оплачиваются отдельно)	Есть возможность подключения (оплачиваются отдельно)	Есть возможность подключения (оплачиваются отдельно)	Есть возможность подключения (оплачиваются отдельно)	Есть возможность подключения (оплачиваются отдельно)
Расположение участка	Центр поселка	Центр поселка	Центр поселка	Центр поселка	Центр поселка
Подъездные пути	Имеются	Имеются	Имеются	Имеются	Имеются
Цена предложения за 1 сотку, руб.		29 647	27 103	23 000	26 000
Цена предложения за объект, руб.		295 000	246 500	220 000	200 000

Источник: составлено Оценщиком

Таблица 9.2-2 Расчет удельной стоимости за 1 сотку условного участка, расположенного в центре поселка

Элементы сравнения	Ед. срав.	Объект оценки	Объект-аналог 1	Объект-аналог 2	Объект-аналог 3	Объект-аналог 4
Цена продажи (предложения)	руб./сотка		34 911	29 000	22 000	20 000
Общая площадь	сот.	10	8,45	8,50	10,00	10,00
Передаваемые имущественные права, ограничения (обременения) этих прав						
Качество прав		Собственность	Собственность	Собственность	Собственность	Собственность
Корректировка	%		0,00%	0,00%	0,00%	0,00%
Скорректированная цена	руб./сотка		34 911	29 000	22 000	20 000
Обременения		Доверительное управление	Не выявлены	Не выявлены	Не выявлены	Не выявлены
Корректировка	%		0,00%	0,00%	0,00%	0,00%
Скорректированная цена	руб./сотка		34 911	29 000	22 000	20 000
Условия финансирования состоявшейся или предполагаемой сделки						
Нетипичные условия финансирования		Отсутствуют	Отсутствуют	Отсутствуют	Отсутствуют	Отсутствуют
Корректировка	%		0,00%	0,00%	0,00%	0,00%
Скорректированная цена	руб./сотка		34 911	29 000	22 000	20 000

Элементы сравнения	Ед. срав.	Объект оценки	Объект-аналог 1	Объект-аналог 2	Объект-аналог 3	Объект-аналог 4
Условия продажи						
Особые условия продажи		Отсутствуют	Отсутствуют	Отсутствуют	Отсутствуют	Отсутствуют
Корректировка	%		0,00%	0,00%	0,00%	0,00%
Скорректированная цена	руб./сот.		34 911	29 000	22 000	20 000
Расходы, производимые не посредственно после покупки						
Особые расходы		Отсутствуют	Отсутствуют	Отсутствуют	Отсутствуют	Отсутствуют
Корректировка	%		0,00%	0,00%	0,00%	0,00%
Скорректированная цена	руб./сот.		34 911	29 000	22 000	20 000
Условия рынка						
Время продажи			Актуально на дату оценки	Актуально на дату оценки	Актуально на дату оценки	Актуально на дату оценки
Корректировка	%		0,00%	0,00%	0,00%	0,00%
Скорректированная цена	руб./сот.		34 911	29 000	22 000	20 000
Наличие торга			Торг предусмотрен	Торг предусмотрен	Торг предусмотрен	Торг предусмотрен
Корректировка	%		-12,9%	-12,9%	-12,9%	-12,9%
Скорректированная цена	руб./сот.		30 407	25 259	19 162	17 420
Местоположение объекта						
Место нахождения		Московская область, Раменский район, вблизи д. Татаринцево, дачный поселок Боярово-2	Московская область, Раменский городской округ, Старомайково деревня, 13А	Московская область, Раменский район, д. д.Мещеры, ДП "Шевлягино"	Московская область, Раменский г.о., д. Аргуново	Московская область, Раменский г.о., с. Никитское, 546
Корректировка	%		0,00%	0,00%	0,00%	0,00%
Скорректированная цена	руб./сот.		30 407	25 259	19 162	17 420
Направление/шоссе		Юго-Восточное	Юго-Восточное	Юго-Восточное	Юго-Восточное	Юго-Восточное
Корректировка	%		0,00%	0,00%	0,00%	0,00%
Скорректированная цена	руб./сот.		30 407	25 259	19 162	17 420
Удаленность от МКАД	км	53	59	56	66	63
Корректировка	%		0,00%	0,00%	15,00%	15,00%
Скорректированная цена	руб./сот.		30 407	25 259	22 036	20 033
Использование или зонирование						
Категория земли		Земли сельскохозяйственного назначения	Земли сельскохозяйственного назначения	Земли сельскохозяйственного назначения	Земли сельскохозяйственного назначения	Земли сельскохозяйственного назначения
Корректировка	%		0,00%	0,00%	0,00%	0,00%
Скорректированная цена	руб./сот.		30 407	25 259	22 036	20 033
Вид разрешенного использования		Для дачного строительства	Для дачного строительства	Для дачного строительства	Для дачного строительства	Для дачного строительства
Корректировка	%		0,00%	0,00%	0,00%	0,00%
Скорректированная цена	руб./сот.		30 407	25 259	22 036	20 033
Физические характеристики						
Площадь земельного участка	сот.	10	8,45	8,50	10,00	10,00
Корректировка	%		0,00%	0,00%	0,00%	0,00%
Скорректированная цена	руб./сот.		30 407	25 259	22 036	20 033

Элементы сравнения	Ед. срав.	Объект оценки	Объект-аналог 1	Объект-аналог 2	Объект-аналог 3	Объект-аналог 4
Доступные инженерные коммуникации		Есть возможность подключения	Есть возможность подключения (оплачиваются отдельно)	Есть возможность подключения (оплачиваются отдельно)	Есть возможность подключения (оплачиваются отдельно)	Есть возможность подключения (оплачиваются отдельно)
Корректировка	%		0,00%	0,00%	0,00%	0,00%
Скорректированная цена	руб./сот		30 407	25 259	22 036	20 033
Экономические характеристики						
Наличие подъездных путей		Имеется	Имеется	Имеется	Имеется	Имеется
Корректировка	%		0,00%	0,00%	0,00%	0,00%
Скорректированная цена	руб./сот		30 407	25 259	22 036	20 033
Другие характеристики (элементы), влияющие на стоимость						
Индивидуальные особенности земельного участка		Нет	Нет	Нет	Нет	Нет
Корректировка	%		0,00%	0,00%	0,00%	0,00%
Скорректированная цена	руб./сот		30 407	25 259	22 036	20 033
Процедура согласования						
Общая валовая коррекция			0%	0%	15%	15%
$1/(S_n+1)$			1,00	1,00	0,87	0,87
Весовой коэффициент			0,27	0,27	0,23	0,23
Вклад аналога		Руб.	8 210	6 820	5 068	4 608
Стоимость за 1 сотку, руб.	руб./сот	24 706				

Источник: составлено Оценщиком

Комментарии к Таблице:

Уторговывание

Возможное значение корректировки на торг для участков приведены в справочнике «Справочнике оценщика недвижимости 2022. Земельные участки. Часть 2», Нижний Новгород, 2022 год. Согласно данным справочника корректировка на торг для земельных участков имеет следующие значения:

Таблица 9.2-3 Корректировка на уторгование для земельных участков

Класс объектов	Активный рынок		
	Среднее	Расширенный интервал	
Цены предложений объектов			
Земельные участки под индустриальную застройку	11,7%	6,8%	16,7%
Земельные участки под коммерческую застройку (офисно-торговую)	10,1%	5,5%	14,6%
Земельные участки сельскохозяйственного назначения	14,4%	8,5%	20,4%
Земельные участки под жилую застройку (МЖС)	9,8%	5,3%	14,3%
Земельные участки под жилую застройку (ИЖС)	8,8%	4,6%	12,9%
Земельные участки под объекты рекреации	12,9%	7,8%	18,0%
Земельные участки под коммерческую застройку (объекты придорожного сервиса)	11,6%	6,6%	16,6%

Учитывая увеличение ключевой ставки, удорожание кредитов, неопределённость экономической ситуации, корректировка на торг принята в размере максимального значения диапазона для участков под жилищное строительство в размере 12,9%.

Удаление от МКАД

Возможное значение корректировки на удаление от МКАД приведены в справочнике «Справочнике оценщика недвижимости 2022. Земельные участки. Часть 1», Нижний Новгород, 2022 год. Согласно данным справочника зависимость цены от удаления от МКАД имеет следующий вид:

Данные для корректировки цен земельных участков ⁶ в Московской области в зависимости от расстояния от МКАД											
Расстояние до МКАД, км	аналог										
	<10	10 - 20	20 - 30	30 - 40	40 - 50	50 - 60	60 - 70	70 - 80	80 - 90	90 - 100	
объект оценки	<10	1,00	2,54	3,93							
	10-20	0,39	1,00	1,54	2,05	2,54	3,02	3,48	3,93		
	20 - 30	0,25	0,65	1,00	1,33	1,65	1,95	2,25	2,54	2,83	3,11
	30 - 40		0,49	0,75	1,00	1,24	1,47	1,69	1,91	2,13	2,34
	40 - 50		0,39	0,61	0,81	1,00	1,19	1,37	1,54	1,72	1,89
	50 - 60		0,33	0,51	0,68	0,84	1,00	1,15	1,30	1,45	1,59
	60 - 70		0,29	0,44	0,59	0,73	0,87	1,00	1,13	1,26	1,38
	70 - 80		0,25	0,39	0,52	0,65	0,77	0,89	1,00	1,11	1,22
	80 - 90			0,35	0,47	0,58	0,69	0,80	0,90	1,00	1,10
	90 - 100			0,32	0,43	0,53	0,63	0,72	0,82	0,91	1,00

Таблица 9.2-4 Корректировка на площадь

Элементы сравнения	Объект оценки	Объект-аналог 1	Объект-аналог 2	Объект-аналог 3	Объект-аналог 4
Удаление от МКАД, сот.	56	59	56	66	63
Диапазон удаления	50-60	50-60	50-60	60-70	60-70
Величина корректировки		0%	0%	15%	15%

Площадь

Исследование на тему корректировок на различие в площади для земельных участков приведены в «Справочник оценщика недвижимости-2020. Земельные участки. Часть 2» Нижний Новгород, 2020 г., под ред. Лейфер Л.А. Согласно данным справочника корректировка на торг имеет следующее значение:

Таблица 9.2-5 Диапазон корректировок на площадь

Земельные участки. Данные по г.Москва и Московской области ⁴												
Площадь, сот.	аналог											
	0-50	50-100	100-200	200-300	300-400	400-500	500-600	600-700	700-800	800-900	900-1000	
объект оценки	0-50	1,00	1,13	1,22	1,29	1,34	1,37	1,40	1,43	1,45	1,47	1,49
	50-100	0,89	1,00	1,08	1,14	1,18	1,22	1,25	1,27	1,29	1,31	1,32
	100-200	0,82	0,93	1,00	1,06	1,10	1,13	1,15	1,18	1,19	1,21	1,23
	200-300	0,78	0,88	0,95	1,00	1,04	1,07	1,09	1,11	1,13	1,14	1,16
	300-400	0,75	0,84	0,91	0,96	1,00	1,03	1,05	1,07	1,09	1,10	1,12
	400-500	0,73	0,82	0,89	0,94	0,97	1,00	1,02	1,04	1,05	1,07	1,09
	500-600	0,71	0,80	0,87	0,92	0,95	0,98	1,00	1,02	1,03	1,05	1,06
	600-700	0,70	0,79	0,85	0,90	0,93	0,96	0,98	1,00	1,02	1,03	1,04
	700-800	0,69	0,78	0,84	0,89	0,92	0,95	0,97	0,98	1,00	1,01	1,03
	800-900	0,68	0,77	0,83	0,87	0,91	0,93	0,95	0,97	0,99	1,00	1,01
	900-1000	0,67	0,76	0,82	0,86	0,90	0,92	0,94	0,96	0,97	0,99	1,00

Корректировка на площадь не принималась, т.к. объект оценки и объекты аналоги находятся в одном диапазоне площади до 50 соток.

Внесение весовых коэффициентов

Согласно требованиям ФСО, необходимо производить обоснование всех расчетов и результатов в отчете об оценке.

Необходимо рассчитать параметр, обратный удельному весу суммы корректировок по каждому аналогу в общей сумме корректировок аналогов (чем больше удельный вес, тем меньше весовой коэффициент и наоборот). Производить расчет предлагается по следующей формуле:

$$K = \frac{(|S_A| + 1) / (|S_{1..n}| + 1)}{(|S_A| + 1) / (|S_1| + 1) + (|S_A| + 1) / (|S_2| + 1) + \dots + (|S_A| + 1) / (|S_n| + 1)} \text{ где,}$$

K – искомый весовой коэффициент;

n – номер аналога

S_A – сумма корректировок по всем аналогам;

$S_{1...n}$ - сумма корректировок аналога, для которого производится расчет;

S_1 - сумма корректировок 1 –го аналога;

S_2 - сумма корректировок 2-го аналога;

S_n - сумма корректировок n-го аналога.

Данную формулу можно упростить, умножив числитель и знаменатель на $1/(|S_A|+1)$, в результате получим

$$K = \frac{1/(|S_{1...n}|+1)}{1/(|S_1|+1) + 1/(|S_2|+1) + \dots + 1/(|S_n|+1)}$$

Очевидно, что зависимость веса от суммы корректировок не линейная, иначе распределение весов было бы гораздо проще по прямой пропорции.

Таким образом, оценщик для расчета удельных весов использует последнюю формулу для дальнейших расчетов удельной стоимости сотки земельного участка.

Таблица 9.2-6 Итоговый расчет стоимости земельных участков

№ п/п	Кадастровый номер	Площадь участка, м²	Стоимость за 1 сотку условного участка в центре поселка, руб	Расположение участка внутри поселка	Корректировка на расположение, руб	Скорректированная стоимость за сотку, руб	Индивидуальные особенности участка	Корректировка на индивидуальные особенности участка, %, руб	Удельная стоимость за сотку после внесения корректировок, руб	Стоимость земельного участка (округленно), руб
1	50:23:0050384:1000	1000	24 706	Центр поселка	0%	24 706	нет	0%	24 706	247 100
2	50:23:0050384:1002	875	24 706	Центр поселка	0%	24 706	нет	0%	24 706	216 200
3	50:23:0050384:1003	875	24 706	Центр поселка	0%	24 706	нет	0%	24 706	216 200
4	50:23:0050384:1004	1156	24 706	Центр поселка	0%	24 706	нет	0%	24 706	285 600
5	50:23:0050384:1005	1000	24 706	Центр поселка	0%	24 706	нет	0%	24 706	247 100
6	50:23:0050384:1006	1001	24 706	Центр поселка	0%	24 706	нет	0%	24 706	247 300
7	50:23:0050384:1007	1009	24 706	Центр поселка	0%	24 706	нет	0%	24 706	249 300
8	50:23:0050384:1008	1215	24 706	Центр поселка	0%	24 706	нет	0%	24 706	300 200
9	50:23:0050384:1009	1383	24 706	Центр поселка	0%	24 706	нет	0%	24 706	341 700
10	50:23:0050384:1010	1000	24 706	Центр поселка	0%	24 706	нет	0%	24 706	247 100
11	50:23:0050384:1011	1000	24 706	Центр поселка	0%	24 706	нет	0%	24 706	247 100
12	50:23:0050384:1012	1001	24 706	Центр поселка	0%	24 706	нет	0%	24 706	247 300
13	50:23:0050384:1013	1003	24 706	Центр поселка	0%	24 706	нет	0%	24 706	247 800
14	50:23:0050384:1014	1899	24 706	Центр поселка	0%	24 706	нет	0%	24 706	469 200
15	50:23:0050384:1017	1000	24 706	Центр поселка	0%	24 706	нет	0%	24 706	247 100
16	50:23:0050384:1018	1000	24 706	Центр поселка	0%	24 706	нет	0%	24 706	247 100
17	50:23:0050384:1019	1000	24 706	Центр поселка	0%	24 706	нет	0%	24 706	247 100
18	50:23:0050384:1020	1000	24 706	Центр поселка	0%	24 706	нет	0%	24 706	247 100
19	50:23:0050384:1023	884	24 706	Участок около леса	30%	32 118	нет	0%	32 118	283 900
20	50:23:0050384:1024	915	24 706	Участок около леса	30%	32 118	нет	0%	32 118	293 900
21	50:23:0050384:1026	936	24 706	Участок около леса	30%	32 118	нет	0%	32 118	300 600
22	50:23:0050384:1027	952	24 706	Участок около леса	30%	32 118	нет	0%	32 118	305 800
23	50:23:0050384:1029	983	24 706	Участок около леса	30%	32 118	нет	0%	32 118	315 700
24	50:23:0050384:1037	1049	24 706	Участок около леса	30%	32 118	нет	0%	32 118	336 900
25	50:23:0050384:1039	1057	24 706	Участок около леса	30%	32 118	нет	0%	32 118	339 500
26	50:23:0050384:1040	1073	24 706	участок около дороги	-13%	21 494	нет	0%	21 494	230 600
27	50:23:0050384:1050	1000	24 706	Центр поселка	0%	24 706	нет	0%	24 706	247 100
28	50:23:0050384:1052	1000	24 706	Центр поселка	0%	24 706	нет	0%	24 706	247 100
29	50:23:0050384:1053	999	24 706	Центр поселка	0%	24 706	нет	0%	24 706	246 800
30	50:23:0050384:1054	1000	24 706	Центр поселка	0%	24 706	нет	0%	24 706	247 100
31	50:23:0050384:1055	891	24 706	Участок около леса	30%	32 118	нет	0%	32 118	286 200
32	50:23:0050384:1056	1000	24 706	Центр поселка	0%	24 706	нет	0%	24 706	247 100
33	50:23:0050384:1057	1021	24 706	Участок около леса	30%	32 118	нет	0%	32 118	327 900
34	50:23:0050384:1058	875	24 706	Центр поселка	0%	24 706	нет	0%	24 706	216 200
35	50:23:0050384:1059	875	24 706	Центр поселка	0%	24 706	нет	0%	24 706	216 200
36	50:23:0050384:1060	1000	24 706	Центр поселка	0%	24 706	нет	0%	24 706	247 100
37	50:23:0050384:1061	1000	24 706	Центр поселка	0%	24 706	нет	0%	24 706	247 100
38	50:23:0050384:1063	875	24 706	Центр поселка	0%	24 706	нет	0%	24 706	216 200
39	50:23:0050384:1064	875	24 706	Центр поселка	0%	24 706	нет	0%	24 706	216 200
40	50:23:0050384:1065	875	24 706	Центр поселка	0%	24 706	нет	0%	24 706	216 200
41	50:23:0050384:1066	875	24 706	Центр поселка	0%	24 706	нет	0%	24 706	216 200
42	50:23:0050384:1067	875	24 706	Центр поселка	0%	24 706	нет	0%	24 706	216 200
43	50:23:0050384:1068	875	24 706	Центр поселка	0%	24 706	нет	0%	24 706	216 200
44	50:23:0050384:1069	1000	24 706	Центр поселка	0%	24 706	нет	0%	24 706	247 100
45	50:23:0050384:1070	1000	24 706	Центр поселка	0%	24 706	нет	0%	24 706	247 100
46	50:23:0050384:1071	1000	24 706	Центр поселка	0%	24 706	нет	0%	24 706	247 100
47	50:23:0050384:1072	1000	24 706	Центр поселка	0%	24 706	нет	0%	24 706	247 100
48	50:23:0050384:1073	1000	24 706	Центр поселка	0%	24 706	нет	0%	24 706	247 100

№ п/п	Кадастровый номер	Площадь участка, м²	Стоимость за 1 сотку условного участка в центре поселка, руб	Расположение участка внутри поселка	Корректировка на расположение, руб	Скорректированная стоимость за сотку, руб	Индивидуальные особенности участка	Корректировка на индивидуальные особенности участка, %, руб	Удельная стоимость за сотку после внесения корректировок, руб	Стоимость земельного участка (округленно), руб
49	50:23:0050384:1074	948	24 706	Центр поселка	0%	24 706	нет	0%	24 706	234 200
50	50:23:0050384:1075	1000	24 706	Центр поселка	0%	24 706	нет	0%	24 706	247 100
51	50:23:0050384:1076	1000	24 706	Центр поселка	0%	24 706	нет	0%	24 706	247 100
52	50:23:0050384:1078	1438	24 706	Центр поселка	0%	24 706	нет	0%	24 706	355 300
53	50:23:0050384:1079	875	24 706	Центр поселка	0%	24 706	нет	0%	24 706	216 200
54	50:23:0050384:1080	875	24 706	Центр поселка	0%	24 706	нет	0%	24 706	216 200
55	50:23:0050384:1081	875	24 706	Центр поселка	0%	24 706	нет	0%	24 706	216 200
56	50:23:0050384:1083	875	24 706	Центр поселка	0%	24 706	нет	0%	24 706	216 200
57	50:23:0050384:1084	875	24 706	Центр поселка	0%	24 706	нет	0%	24 706	216 200
58	50:23:0050384:1085	965	24 706	Центр поселка	0%	24 706	нет	0%	24 706	238 400
59	50:23:0050384:1086	1115	24 706	Центр поселка	0%	24 706	нет	0%	24 706	275 500
60	50:23:0050384:1087	1218	24 706	Центр поселка	0%	24 706	нет	0%	24 706	300 900
61	50:23:0050384:1088	1000	24 706	Центр поселка	0%	24 706	нет	0%	24 706	247 100
62	50:23:0050384:1089	1000	24 706	Центр поселка	0%	24 706	нет	0%	24 706	247 100
63	50:23:0050384:1090	1000	24 706	Центр поселка	0%	24 706	нет	0%	24 706	247 100
64	50:23:0050384:1091	1000	24 706	Центр поселка	0%	24 706	нет	0%	24 706	247 100
65	50:23:0050384:1092	1001	24 706	Центр поселка	0%	24 706	нет	0%	24 706	247 300
66	50:23:0050384:1093	1050	24 706	Центр поселка	0%	24 706	нет	0%	24 706	259 400
67	50:23:0050384:1098	1105	24 706	Центр поселка	0%	24 706	нет	0%	24 706	273 000
68	50:23:0050384:1099	1256	24 706	Центр поселка	0%	24 706	нет	0%	24 706	310 300
69	50:23:0050384:1101	782	24 706	Участок около дороги	-13%	21 494	нет	0%	21 494	168 100
70	50:23:0050384:1102	836	24 706	Участок около леса	30%	32 118	нет	0%	32 118	268 500
71	50:23:0050384:1106	958	24 706	Участок около леса	30%	32 118	нет	0%	32 118	307 700
72	50:23:0050384:1111	1078	24 706	Участок около леса	30%	32 118	нет	0%	32 118	346 200
73	50:23:0050384:1112	1084	24 706	Участок около леса	30%	32 118	нет	0%	32 118	348 200
74	50:23:0050384:1113	1120	24 706	Участок около леса	30%	32 118	нет	0%	32 118	359 700
75	50:23:0050384:1116	1218	24 706	Участок около дороги	-13%	21 494	нет	0%	21 494	261 800
76	50:23:0050384:1123	831	24 706	Участок около леса	30%	32 118	нет	0%	32 118	266 900
77	50:23:0050384:1124	1001	24 706	Центр поселка	0%	24 706	нет	0%	24 706	247 300
78	50:23:0050384:1125	739	24 706	Участок около леса	30%	32 118	нет	0%	32 118	237 400
79	50:23:0050384:1126	1000	24 706	Центр поселка	0%	24 706	нет	0%	24 706	247 100
80	50:23:0050384:1127	1000	24 706	Центр поселка	0%	24 706	нет	0%	24 706	247 100
81	50:23:0050384:1128	1000	24 706	Центр поселка	0%	24 706	нет	0%	24 706	247 100
82	50:23:0050384:1129	874	24 706	Центр поселка	0%	24 706	нет	0%	24 706	215 900
83	50:23:0050384:1130	875	24 706	Центр поселка	0%	24 706	нет	0%	24 706	216 200
84	50:23:0050384:1131	875	24 706	Центр поселка	0%	24 706	нет	0%	24 706	216 200
85	50:23:0050384:1132	938	24 706	Центр поселка	0%	24 706	нет	0%	24 706	231 700
86	50:23:0050384:1133	1000	24 706	Центр поселка	0%	24 706	нет	0%	24 706	247 100
87	50:23:0050384:1134	1008	24 706	Центр поселка	0%	24 706	нет	0%	24 706	249 000
88	50:23:0050384:1135	1000	24 706	Центр поселка	0%	24 706	нет	0%	24 706	247 100
89	50:23:0050384:1136	1000	24 706	Центр поселка	0%	24 706	нет	0%	24 706	247 100
90	50:23:0050384:1137	1000	24 706	Центр поселка	0%	24 706	нет	0%	24 706	247 100
91	50:23:0050384:1138	1000	24 706	Центр поселка	0%	24 706	нет	0%	24 706	247 100
92	50:23:0050384:1139	875	24 706	Центр поселка	0%	24 706	нет	0%	24 706	216 200
93	50:23:0050384:1140	875	24 706	Центр поселка	0%	24 706	нет	0%	24 706	216 200
94	50:23:0050384:1141	875	24 706	Центр поселка	0%	24 706	нет	0%	24 706	216 200
95	50:23:0050384:1142	1000	24 706	Центр поселка	0%	24 706	нет	0%	24 706	247 100
96	50:23:0050384:1143	1000	24 706	Центр поселка	0%	24 706	нет	0%	24 706	247 100
97	50:23:0050384:1144	1120	24 706	Центр поселка	0%	24 706	нет	0%	24 706	276 700
98	50:23:0050384:1145	1244	24 706	Участок около леса	30%	32 118	нет	0%	32 118	399 500
99	50:23:0050384:1147	1000	24 706	Центр поселка	0%	24 706	нет	0%	24 706	247 100

Отчет об оценке земельных участков (399 ед.) для дачного строительства с правом возведения жилого дома с правом регистрации проживания в нем, расположенных в Раменском районе Московской области

№ п/п	Кадастровый номер	Площадь участка, м²	Стоимость за 1 сотку условного участка в центре поселка, руб	Расположение участка внутри поселка	Корректировка на расположение, руб	Скорректированная стоимость за сотку, руб	Индивидуальные особенности участка	Корректировка на индивидуальные особенности участка, %, руб	Удельная стоимость за сотку после внесения корректировок, руб	Стоимость земельного участка (округленно), руб
100	50:23:0050384:1148	1000	24 706	Центр поселка	0%	24 706	нет	0%	24 706	247 100
101	50:23:0050384:1149	1511	24 706	Центр поселка	0%	24 706	нет	0%	24 706	373 300
102	50:23:0050384:1150	875	24 706	Центр поселка	0%	24 706	нет	0%	24 706	216 200
103	50:23:0050384:1151	875	24 706	Центр поселка	0%	24 706	нет	0%	24 706	216 200
104	50:23:0050384:547	875	24 706	Центр поселка	0%	24 706	нет	0%	24 706	216 200
105	50:23:0050384:548	875	24 706	Центр поселка	0%	24 706	нет	0%	24 706	216 200
106	50:23:0050384:549	875	24 706	Центр поселка	0%	24 706	нет	0%	24 706	216 200
107	50:23:0050384:550	875	24 706	Центр поселка	0%	24 706	нет	0%	24 706	216 200
108	50:23:0050384:551	1021	24 706	Центр поселка	0%	24 706	нет	0%	24 706	252 200
109	50:23:0050384:552	965	24 706	Центр поселка	0%	24 706	нет	0%	24 706	238 400
110	50:23:0050384:553	1000	24 706	Центр поселка	0%	24 706	нет	0%	24 706	247 100
111	50:23:0050384:554	1000	24 706	Центр поселка	0%	24 706	нет	0%	24 706	247 100
112	50:23:0050384:555	1000	24 706	Центр поселка	0%	24 706	нет	0%	24 706	247 100
113	50:23:0050384:556	1000	24 706	Центр поселка	0%	24 706	нет	0%	24 706	247 100
114	50:23:0050384:557	1001	24 706	Центр поселка	0%	24 706	нет	0%	24 706	247 300
115	50:23:0050384:558	1116	24 706	Центр поселка	0%	24 706	нет	0%	24 706	275 700
116	50:23:0050384:559	902	24 706	Центр поселка	0%	24 706	нет	0%	24 706	222 800
117	50:23:0050384:563	963	24 706	Центр поселка	0%	24 706	нет	0%	24 706	237 900
118	50:23:0050384:564	1000	24 706	Центр поселка	0%	24 706	нет	0%	24 706	247 100
119	50:23:0050384:566	854	24 706	Участок около дороги	-13%	21 494	нет	0%	21 494	183 600
120	50:23:0050384:577	1014	24 706	Участок около леса	30%	32 118	нет	0%	32 118	325 700
121	50:23:0050384:578	1057	24 706	Участок около леса	30%	32 118	нет	0%	32 118	339 500
122	50:23:0050384:579	1118	24 706	Участок около леса	30%	32 118	нет	0%	32 118	359 100
123	50:23:0050384:584	1360	24 706	Участок около леса	30%	32 118	нет	0%	32 118	436 800
124	50:23:0050384:585	1469	24 706	Участок около леса	30%	32 118	нет	0%	32 118	471 800
125	50:23:0050384:586	3221	24 706	Участок около дороги	-13%	21 494	нет	0%	21 494	692 300
126	50:23:0050384:587	813	24 706	Центр поселка	0%	24 706	нет	0%	24 706	200 900
127	50:23:0050384:588	1000	24 706	Центр поселка	0%	24 706	нет	0%	24 706	247 100
128	50:23:0050384:589	1000	24 706	Центр поселка	0%	24 706	нет	0%	24 706	247 100
129	50:23:0050384:590	1002	24 706	Центр поселка	0%	24 706	нет	0%	24 706	247 600
130	50:23:0050384:591	1002	24 706	Центр поселка	0%	24 706	нет	0%	24 706	247 600
131	50:23:0050384:592	875	24 706	Центр поселка	0%	24 706	нет	0%	24 706	216 200
132	50:23:0050384:593	875	24 706	Центр поселка	0%	24 706	нет	0%	24 706	216 200
133	50:23:0050384:594	875	24 706	Центр поселка	0%	24 706	нет	0%	24 706	216 200
134	50:23:0050384:596	1244	24 706	Центр поселка	0%	24 706	нет	0%	24 706	307 300
135	50:23:0050384:597	952	24 706	Центр поселка	0%	24 706	нет	0%	24 706	235 200
136	50:23:0050384:598	1000	24 706	Центр поселка	0%	24 706	нет	0%	24 706	247 100
137	50:23:0050384:599	1000	24 706	Центр поселка	0%	24 706	нет	0%	24 706	247 100
138	50:23:0050384:601	697	24 706	Центр поселка	0%	24 706	нет	0%	24 706	172 200
139	50:23:0050384:603	812	24 706	Центр поселка	0%	24 706	нет	0%	24 706	200 600
140	50:23:0050384:604	875	24 706	Центр поселка	0%	24 706	нет	0%	24 706	216 200
141	50:23:0050384:606	1000	24 706	Центр поселка	0%	24 706	нет	0%	24 706	247 100
142	50:23:0050384:607	1000	24 706	Центр поселка	0%	24 706	нет	0%	24 706	247 100
143	50:23:0050384:609	1000	24 706	Центр поселка	0%	24 706	нет	0%	24 706	247 100
144	50:23:0050384:611	854	24 706	Центр поселка	0%	24 706	нет	0%	24 706	211 000
145	50:23:0050384:612	875	24 706	Центр поселка	0%	24 706	нет	0%	24 706	216 200
146	50:23:0050384:613	875	24 706	Центр поселка	0%	24 706	нет	0%	24 706	216 200
147	50:23:0050384:614	875	24 706	Центр поселка	0%	24 706	нет	0%	24 706	216 200
148	50:23:0050384:615	875	24 706	Центр поселка	0%	24 706	нет	0%	24 706	216 200
149	50:23:0050384:616	903	24 706	Центр поселка	0%	24 706	нет	0%	24 706	223 100
150	50:23:0050384:617	981	24 706	Центр поселка	0%	24 706	нет	0%	24 706	242 400

Отчет об оценке земельных участков (399 ед.) для дачного строительства с правом возведения жилого дома с правом регистрации проживания в нем, расположенных в Раменском районе Московской области

№ п/п	Кадастровый номер	Площадь участка, м²	Стоимость за 1 сотку условного участка в центре поселка, руб	Расположение участка внутри поселка	Корректировка на расположение, руб	Скорректированная стоимость за сотку, руб	Индивидуальные особенности участка	Корректировка на индивидуальные особенности участка, %, руб	Удельная стоимость за сотку после внесения корректировок, руб	Стоимость земельного участка (округленно), руб
151	50:23:0050384:618	1000	24 706	Центр поселка	0%	24 706	нет	0%	24 706	247 100
152	50:23:0050384:619	1000	24 706	Центр поселка	0%	24 706	нет	0%	24 706	247 100
153	50:23:0050384:620	1001	24 706	Центр поселка	0%	24 706	нет	0%	24 706	247 300
154	50:23:0050384:621	1052	24 706	Центр поселка	0%	24 706	нет	0%	24 706	259 900
155	50:23:0050384:622	1244	24 706	Центр поселка	0%	24 706	нет	0%	24 706	307 300
156	50:23:0050384:623	1001	24 706	Центр поселка	0%	24 706	нет	0%	24 706	247 300
157	50:23:0050384:624	1001	24 706	Центр поселка	0%	24 706	нет	0%	24 706	247 300
158	50:23:0050384:625	1249	24 706	Центр поселка	0%	24 706	нет	0%	24 706	308 600
159	50:23:0050384:634	864	24 706	Участок около леса	30%	32 118	нет	0%	32 118	277 500
160	50:23:0050384:636	900	24 706	Участок около леса	30%	32 118	нет	0%	32 118	289 100
161	50:23:0050384:638	918	24 706	Участок около леса	30%	32 118	нет	0%	32 118	294 800
162	50:23:0050384:645	1032	24 706	Участок около леса	30%	32 118	нет	0%	32 118	331 500
163	50:23:0050384:646	1035	24 706	Участок около леса	30%	32 118	нет	0%	32 118	332 400
164	50:23:0050384:649	1148	24 706	Участок около леса	30%	32 118	нет	0%	32 118	368 700
165	50:23:0050384:650	1273	24 706	Центр поселка	0%	24 706	Участок заболочен	-16%	20 753	264 200
166	50:23:0050384:654	1000	24 706	Центр поселка	0%	24 706	нет	0%	24 706	247 100
167	50:23:0050384:655	1000	24 706	Центр поселка	0%	24 706	нет	0%	24 706	247 100
168	50:23:0050384:656	1000	24 706	Центр поселка	0%	24 706	нет	0%	24 706	247 100
169	50:23:0050384:657	1359	24 706	Центр поселка	0%	24 706	нет	0%	24 706	335 800
170	50:23:0050384:658	998	24 706	Центр поселка	0%	24 706	нет	0%	24 706	246 600
171	50:23:0050384:659	1000	24 706	Центр поселка	0%	24 706	нет	0%	24 706	247 100
172	50:23:0050384:660	1000	24 706	Центр поселка	0%	24 706	нет	0%	24 706	247 100
173	50:23:0050384:661	1359	24 706	Центр поселка	0%	24 706	нет	0%	24 706	335 800
174	50:23:0050384:662	875	24 706	Центр поселка	0%	24 706	нет	0%	24 706	216 200
175	50:23:0050384:663	875	24 706	Центр поселка	0%	24 706	нет	0%	24 706	216 200
176	50:23:0050384:664	875	24 706	Центр поселка	0%	24 706	нет	0%	24 706	216 200
177	50:23:0050384:665	875	24 706	Центр поселка	0%	24 706	нет	0%	24 706	216 200
178	50:23:0050384:666	875	24 706	Центр поселка	0%	24 706	нет	0%	24 706	216 200
179	50:23:0050384:667	875	24 706	Центр поселка	0%	24 706	нет	0%	24 706	216 200
180	50:23:0050384:668	1096	24 706	Центр поселка	0%	24 706	нет	0%	24 706	270 800
181	50:23:0050384:669	1000	24 706	Центр поселка	0%	24 706	нет	0%	24 706	247 100
182	50:23:0050384:670	1000	24 706	Центр поселка	0%	24 706	нет	0%	24 706	247 100
183	50:23:0050384:671	1000	24 706	Центр поселка	0%	24 706	нет	0%	24 706	247 100
184	50:23:0050384:672	1609	24 706	Центр поселка	0%	24 706	нет	0%	24 706	397 500
185	50:23:0050384:673	937	24 706	Центр поселка	0%	24 706	нет	0%	24 706	231 500
186	50:23:0050384:674	979	24 706	Центр поселка	0%	24 706	нет	0%	24 706	241 900
187	50:23:0050384:675	1000	24 706	Центр поселка	0%	24 706	нет	0%	24 706	247 100
188	50:23:0050384:677	1000	24 706	Центр поселка	0%	24 706	нет	0%	24 706	247 100
189	50:23:0050384:678	1000	24 706	Участок около леса	30%	32 118	нет	0%	32 118	321 200
190	50:23:0050384:680	941	24 706	Центр поселка	0%	24 706	нет	0%	24 706	232 500
191	50:23:0050384:681	1000	24 706	Центр поселка	0%	24 706	нет	0%	24 706	247 100
192	50:23:0050384:682	1000	24 706	Центр поселка	0%	24 706	нет	0%	24 706	247 100
193	50:23:0050384:683	875	24 706	Центр поселка	0%	24 706	нет	0%	24 706	216 200
194	50:23:0050384:684	875	24 706	Центр поселка	0%	24 706	нет	0%	24 706	216 200
195	50:23:0050384:685	875	24 706	Центр поселка	0%	24 706	нет	0%	24 706	216 200
196	50:23:0050384:686	875	24 706	Центр поселка	0%	24 706	нет	0%	24 706	216 200
197	50:23:0050384:687	986	24 706	Центр поселка	0%	24 706	нет	0%	24 706	243 600
198	50:23:0050384:688	1000	24 706	Центр поселка	0%	24 706	нет	0%	24 706	247 100
199	50:23:0050384:689	1000	24 706	Центр поселка	0%	24 706	нет	0%	24 706	247 100
200	50:23:0050384:690	1000	24 706	Центр поселка	0%	24 706	нет	0%	24 706	247 100
201	50:23:0050384:691	1000	24 706	Центр поселка	0%	24 706	нет	0%	24 706	247 100

№ п/п	Кадастровый номер	Площадь участка, м²	Стоимость за 1 сотку условного участка в центре поселка, руб	Расположение участка внутри поселка	Корректировка на расположение, руб	Скорректированная стоимость за сотку, руб	Индивидуальные особенности участка	Корректировка на индивидуальные особенности участка, %, руб	Удельная стоимость за сотку после внесения корректировок, руб	Стоимость земельного участка (округленно), руб
202	50:23:0050384:692	1001	24 706	Центр поселка	0%	24 706	нет	0%	24 706	247 300
203	50:23:0050384:693	1001	24 706	Центр поселка	0%	24 706	нет	0%	24 706	247 300
204	50:23:0050384:694	1001	24 706	Центр поселка	0%	24 706	нет	0%	24 706	247 300
205	50:23:0050384:695	1086	24 706	Центр поселка	0%	24 706	нет	0%	24 706	268 300
206	50:23:0050384:696	1138	24 706	Центр поселка	0%	24 706	нет	0%	24 706	281 200
207	50:23:0050384:697	1174	24 706	Центр поселка	0%	24 706	нет	0%	24 706	290 000
208	50:23:0050384:698	1000	24 706	Центр поселка	0%	24 706	нет	0%	24 706	247 100
209	50:23:0050384:699	1000	24 706	Центр поселка	0%	24 706	нет	0%	24 706	247 100
210	50:23:0050384:700	1000	24 706	Центр поселка	0%	24 706	нет	0%	24 706	247 100
211	50:23:0050384:701	1001	24 706	Центр поселка	0%	24 706	нет	0%	24 706	247 300
212	50:23:0050384:702	1682	24 706	Участок около леса	30%	32 118	нет	0%	32 118	540 200
213	50:23:0050384:705	1000	24 706	Центр поселка	0%	24 706	нет	0%	24 706	247 100
214	50:23:0050384:708	816	24 706	Участок около леса	30%	32 118	нет	0%	32 118	262 100
215	50:23:0050384:712	875	24 706	Участок около леса	30%	32 118	нет	0%	32 118	281 000
216	50:23:0050384:714	903	24 706	Участок около леса	30%	32 118	нет	0%	32 118	290 000
217	50:23:0050384:715	920	24 706	Участок около леса	30%	32 118	нет	0%	32 118	295 500
218	50:23:0050384:716	927	24 706	Участок около леса	30%	32 118	нет	0%	32 118	297 700
219	50:23:0050384:719	965	24 706	Участок около леса	30%	32 118	нет	0%	32 118	309 900
220	50:23:0050384:723	1009	24 706	Участок около леса	30%	32 118	нет	0%	32 118	324 100
221	50:23:0050384:725	1061	24 706	Участок около леса	30%	32 118	нет	0%	32 118	340 800
222	50:23:0050384:728	1162	24 706	Участок около леса	30%	32 118	нет	0%	32 118	373 200
223	50:23:0050384:730	1211	24 706	Участок около дороги	-13%	21 494	нет	0%	21 494	260 300
224	50:23:0050384:734	1000	24 706	Центр поселка	0%	24 706	нет	0%	24 706	247 100
225	50:23:0050384:735	1310	24 706	Центр поселка	0%	24 706	нет	0%	24 706	323 600
226	50:23:0050384:737	1000	24 706	Центр поселка	0%	24 706	нет	0%	24 706	247 100
227	50:23:0050384:738	913	24 706	Центр поселка	0%	24 706	нет	0%	24 706	225 600
228	50:23:0050384:739	991	24 706	Участок около леса	30%	32 118	нет	0%	32 118	318 300
229	50:23:0050384:740	1120	24 706	Центр поселка	0%	24 706	нет	0%	24 706	276 700
230	50:23:0050384:741	997	24 706	Центр поселка	0%	24 706	нет	0%	24 706	246 300
231	50:23:0050384:742	997	24 706	Центр поселка	0%	24 706	нет	0%	24 706	246 300
232	50:23:0050384:743	1117	24 706	Центр поселка	0%	24 706	нет	0%	24 706	276 000
233	50:23:0050384:744	997	24 706	Участок около леса	30%	32 118	нет	0%	32 118	320 200
234	50:23:0050384:745	1000	24 706	Участок около леса	30%	32 118	нет	0%	32 118	321 200
235	50:23:0050384:746	1000	24 706	Центр поселка	0%	24 706	нет	0%	24 706	247 100
236	50:23:0050384:747	1000	24 706	Центр поселка	0%	24 706	нет	0%	24 706	247 100
237	50:23:0050384:748	1000	24 706	Центр поселка	0%	24 706	нет	0%	24 706	247 100
238	50:23:0050384:749	1000	24 706	Центр поселка	0%	24 706	нет	0%	24 706	247 100
239	50:23:0050384:753	1000	24 706	Центр поселка	0%	24 706	нет	0%	24 706	247 100
240	50:23:0050384:754	1000	24 706	Центр поселка	0%	24 706	нет	0%	24 706	247 100
241	50:23:0050384:756	875	24 706	Центр поселка	0%	24 706	нет	0%	24 706	216 200
242	50:23:0050384:757	875	24 706	Центр поселка	0%	24 706	нет	0%	24 706	216 200
243	50:23:0050384:758	875	24 706	Центр поселка	0%	24 706	нет	0%	24 706	216 200
244	50:23:0050384:759	1000	24 706	Центр поселка	0%	24 706	нет	0%	24 706	247 100
245	50:23:0050384:760	1057	24 706	Центр поселка	0%	24 706	нет	0%	24 706	261 100
246	50:23:0050384:761	878	24 706	Центр поселка	0%	24 706	нет	0%	24 706	216 900
247	50:23:0050384:763	1000	24 706	Центр поселка	0%	24 706	нет	0%	24 706	247 100
248	50:23:0050384:764	1000	24 706	Центр поселка	0%	24 706	нет	0%	24 706	247 100
249	50:23:0050384:765	875	24 706	Центр поселка	0%	24 706	нет	0%	24 706	216 200
250	50:23:0050384:766	875	24 706	Центр поселка	0%	24 706	нет	0%	24 706	216 200
251	50:23:0050384:767	875	24 706	Центр поселка	0%	24 706	нет	0%	24 706	216 200
252	50:23:0050384:768	875	24 706	Центр поселка	0%	24 706	нет	0%	24 706	216 200

Отчет об оценке земельных участков (399 ед.) для дачного строительства с правом возведения жилого дома с правом регистрации проживания в нем, расположенных в Раменском районе Московской области

№ п/п	Кадастровый номер	Площадь участка, м²	Стоимость за 1 сотку условного участка в центре поселка, руб	Расположение участка внутри поселка	Корректировка на расположение, руб	Скорректированная стоимость за сотку, руб	Индивидуальные особенности участка	Корректировка на индивидуальные особенности участка, %, руб	Удельная стоимость за сотку после внесения корректировок, руб	Стоимость земельного участка (округленно), руб
253	50:23:0050384:770	935	24 706	Центр поселка	0%	24 706	нет	0%	24 706	231 000
254	50:23:0050384:771	952	24 706	Центр поселка	0%	24 706	нет	0%	24 706	235 200
255	50:23:0050384:772	991	24 706	Центр поселка	0%	24 706	нет	0%	24 706	244 800
256	50:23:0050384:773	1001	24 706	Центр поселка	0%	24 706	нет	0%	24 706	247 300
257	50:23:0050384:774	1000	24 706	Центр поселка	0%	24 706	нет	0%	24 706	247 100
258	50:23:0050384:775	1000	24 706	Центр поселка	0%	24 706	нет	0%	24 706	247 100
259	50:23:0050384:776	1000	24 706	Центр поселка	0%	24 706	нет	0%	24 706	247 100
260	50:23:0050384:777	1000	24 706	Центр поселка	0%	24 706	нет	0%	24 706	247 100
261	50:23:0050384:778	1001	24 706	Центр поселка	0%	24 706	нет	0%	24 706	247 300
262	50:23:0050384:784	1000	24 706	Центр поселка	0%	24 706	нет	0%	24 706	247 100
263	50:23:0050384:785	714	24 706	Участок около леса	30%	32 118	нет	0%	32 118	229 300
264	50:23:0050384:789	871	24 706	Участок около леса	30%	32 118	нет	0%	32 118	279 700
265	50:23:0050384:791	918	24 706	Участок около леса	30%	32 118	нет	0%	32 118	294 800
266	50:23:0050384:793	945	24 706	Участок около леса	30%	32 118	нет	0%	32 118	303 500
267	50:23:0050384:795	963	24 706	Участок около леса	30%	32 118	нет	0%	32 118	309 300
268	50:23:0050384:796	986	24 706	Участок около леса	30%	32 118	нет	0%	32 118	316 700
269	50:23:0050384:799	997	24 706	Участок около леса	30%	32 118	нет	0%	32 118	320 200
270	50:23:0050384:802	1025	24 706	Участок около леса	30%	32 118	нет	0%	32 118	329 200
271	50:23:0050384:803	1092	24 706	Участок около леса	30%	32 118	нет	0%	32 118	350 700
272	50:23:0050384:806	1173	24 706	Участок около леса	30%	32 118	нет	0%	32 118	376 700
273	50:23:0050384:810	1304	24 706	Участок около леса	30%	32 118	нет	0%	32 118	418 800
274	50:23:0050384:812	1536	24 706	Участок около леса	30%	32 118	нет	0%	32 118	493 300
275	50:23:0050384:813	1399	24 706	Центр поселка	0%	24 706	нет	0%	24 706	345 600
276	50:23:0050384:815	1000	24 706	Центр поселка	0%	24 706	нет	0%	24 706	247 100
277	50:23:0050384:816	1000	24 706	Центр поселка	0%	24 706	нет	0%	24 706	247 100
278	50:23:0050384:817	1000	24 706	Центр поселка	0%	24 706	нет	0%	24 706	247 100
279	50:23:0050384:818	1000	24 706	Центр поселка	0%	24 706	нет	0%	24 706	247 100
280	50:23:0050384:819	1000	24 706	Центр поселка	0%	24 706	нет	0%	24 706	247 100
281	50:23:0050384:820	1000	24 706	Центр поселка	0%	24 706	нет	0%	24 706	247 100
282	50:23:0050384:821	1000	24 706	Центр поселка	0%	24 706	нет	0%	24 706	247 100
283	50:23:0050384:822	1000	24 706	Центр поселка	0%	24 706	нет	0%	24 706	247 100
284	50:23:0050384:823	875	24 706	Центр поселка	0%	24 706	нет	0%	24 706	216 200
285	50:23:0050384:824	875	24 706	Центр поселка	0%	24 706	нет	0%	24 706	216 200
286	50:23:0050384:825	875	24 706	Центр поселка	0%	24 706	нет	0%	24 706	216 200
287	50:23:0050384:826	1000	24 706	Центр поселка	0%	24 706	нет	0%	24 706	247 100
288	50:23:0050384:827	1000	24 706	Центр поселка	0%	24 706	нет	0%	24 706	247 100
289	50:23:0050384:828	875	24 706	Центр поселка	0%	24 706	нет	0%	24 706	216 200
290	50:23:0050384:830	875	24 706	Центр поселка	0%	24 706	нет	0%	24 706	216 200
291	50:23:0050384:831	875	24 706	Центр поселка	0%	24 706	нет	0%	24 706	216 200
292	50:23:0050384:832	875	24 706	Центр поселка	0%	24 706	нет	0%	24 706	216 200
293	50:23:0050384:833	875	24 706	Центр поселка	0%	24 706	нет	0%	24 706	216 200
294	50:23:0050384:834	1000	24 706	Центр поселка	0%	24 706	нет	0%	24 706	247 100
295	50:23:0050384:835	1000	24 706	Центр поселка	0%	24 706	нет	0%	24 706	247 100
296	50:23:0050384:836	1000	24 706	Центр поселка	0%	24 706	нет	0%	24 706	247 100
297	50:23:0050384:840	1000	24 706	Центр поселка	0%	24 706	нет	0%	24 706	247 100
298	50:23:0050384:842	1000	24 706	Центр поселка	0%	24 706	нет	0%	24 706	247 100
299	50:23:0050384:843	875	24 706	Центр поселка	0%	24 706	нет	0%	24 706	216 200
300	50:23:0050384:844	875	24 706	Центр поселка	0%	24 706	нет	0%	24 706	216 200
301	50:23:0050384:846	1000	24 706	Центр поселка	0%	24 706	нет	0%	24 706	247 100
302	50:23:0050384:847	1000	24 706	Центр поселка	0%	24 706	нет	0%	24 706	247 100
303	50:23:0050384:848	1001	24 706	Центр поселка	0%	24 706	нет	0%	24 706	247 300

Отчет об оценке земельных участков (399 ед.) для дачного строительства с правом возведения жилого дома с правом регистрации проживания в нем, расположенных в Раменском районе Московской области

№ п/п	Кадастровый номер	Площадь участка, м²	Стоимость за 1 сотку условного участка в центре поселка, руб	Расположение участка внутри поселка	Корректировка на расположение, руб	Скорректированная стоимость за сотку, руб	Индивидуальные особенности участка	Корректировка на индивидуальные особенности участка, %, руб	Удельная стоимость за сотку после внесения корректировок, руб	Стоимость земельного участка (округленно), руб
304	50:23:0050384:849	1045	24 706	Центр поселка	0%	24 706	нет	0%	24 706	258 200
305	50:23:0050384:850	1240	24 706	Центр поселка	0%	24 706	нет	0%	24 706	306 400
306	50:23:0050384:851	1000	24 706	Центр поселка	0%	24 706	нет	0%	24 706	247 100
307	50:23:0050384:852	1000	24 706	Центр поселка	0%	24 706	нет	0%	24 706	247 100
308	50:23:0050384:853	1000	24 706	Центр поселка	0%	24 706	нет	0%	24 706	247 100
309	50:23:0050384:854	1000	24 706	Центр поселка	0%	24 706	нет	0%	24 706	247 100
310	50:23:0050384:855	1000	24 706	Центр поселка	0%	24 706	нет	0%	24 706	247 100
311	50:23:0050384:856	1126	24 706	Центр поселка	0%	24 706	нет	0%	24 706	278 200
312	50:23:0050384:857	901	24 706	Центр поселка	0%	24 706	нет	0%	24 706	222 600
313	50:23:0050384:860	966	24 706	Центр поселка	0%	24 706	нет	0%	24 706	238 700
314	50:23:0050384:861	1000	24 706	Центр поселка	0%	24 706	нет	0%	24 706	247 100
315	50:23:0050384:866	1029	24 706	Центр поселка	0%	24 706	нет	0%	24 706	254 200
316	50:23:0050384:867	142	24 706	Центр поселка	0%	24 706	Участок заболочен	-16,00%	20 753	29 500
317	50:23:0050384:870	855	24 706	Участок около леса	30%	32 118	нет	0%	32 118	274 600
318	50:23:0050384:871	864	24 706	Участок около леса	30%	32 118	нет	0%	32 118	277 500
319	50:23:0050384:874	898	24 706	Участок около леса	30%	32 118	нет	0%	32 118	288 400
320	50:23:0050384:879	997	24 706	Участок около леса	30%	32 118	нет	0%	32 118	320 200
321	50:23:0050384:880	997	24 706	Участок около леса	30%	32 118	нет	0%	32 118	320 200
322	50:23:0050384:888	1040	24 706	Участок около леса	30%	32 118	нет	0%	32 118	334 000
323	50:23:0050384:890	1205	24 706	Участок около леса	30%	32 118	нет	0%	32 118	387 000
324	50:23:0050384:891	1419	24 706	Участок около леса	30%	32 118	нет	0%	32 118	455 800
325	50:23:0050384:893	2064	24 706	Участок около леса	30%	32 118	нет	0%	32 118	662 900
326	50:23:0050384:894	904	24 706	Центр поселка	0%	24 706	нет	0%	24 706	223 300
327	50:23:0050384:895	981	24 706	Центр поселка	0%	24 706	нет	0%	24 706	242 400
328	50:23:0050384:896	998	24 706	Центр поселка	0%	24 706	нет	0%	24 706	246 600
329	50:23:0050384:897	1695	24 706	Центр поселка	0%	24 706	нет	0%	24 706	418 800
330	50:23:0050384:898	1000	24 706	Центр поселка	0%	24 706	нет	0%	24 706	247 100
331	50:23:0050384:899	1000	24 706	Центр поселка	0%	24 706	нет	0%	24 706	247 100
332	50:23:0050384:900	1119	24 706	Центр поселка	0%	24 706	нет	0%	24 706	276 500
333	50:23:0050384:901	875	24 706	Центр поселка	0%	24 706	нет	0%	24 706	216 200
334	50:23:0050384:902	875	24 706	Центр поселка	0%	24 706	нет	0%	24 706	216 200
335	50:23:0050384:903	875	24 706	Центр поселка	0%	24 706	нет	0%	24 706	216 200
336	50:23:0050384:904	1000	24 706	Центр поселка	0%	24 706	нет	0%	24 706	247 100
337	50:23:0050384:906	1000	24 706	Центр поселка	0%	24 706	нет	0%	24 706	247 100
338	50:23:0050384:907	1000	24 706	Центр поселка	0%	24 706	нет	0%	24 706	247 100
339	50:23:0050384:908	1000	24 706	Центр поселка	0%	24 706	нет	0%	24 706	247 100
340	50:23:0050384:909	1000	24 706	Центр поселка	0%	24 706	нет	0%	24 706	247 100
341	50:23:0050384:910	1000	24 706	Центр поселка	0%	24 706	нет	0%	24 706	247 100
342	50:23:0050384:911	875	24 706	Центр поселка	0%	24 706	нет	0%	24 706	216 200
343	50:23:0050384:912	875	24 706	Центр поселка	0%	24 706	нет	0%	24 706	216 200
344	50:23:0050384:913	875	24 706	Центр поселка	0%	24 706	нет	0%	24 706	216 200
345	50:23:0050384:914	1223	24 706	Центр поселка	0%	24 706	нет	0%	24 706	302 200
346	50:23:0050384:915	1000	24 706	Центр поселка	0%	24 706	нет	0%	24 706	247 100
347	50:23:0050384:916	1000	24 706	Центр поселка	0%	24 706	нет	0%	24 706	247 100
348	50:23:0050384:917	1000	24 706	Центр поселка	0%	24 706	нет	0%	24 706	247 100
349	50:23:0050384:918	1000	24 706	Центр поселка	0%	24 706	нет	0%	24 706	247 100
350	50:23:0050384:919	1000	24 706	Центр поселка	0%	24 706	нет	0%	24 706	247 100
351	50:23:0050384:920	1000	24 706	Центр поселка	0%	24 706	нет	0%	24 706	247 100
352	50:23:0050384:921	1213	24 706	Участок около леса	30%	32 118	нет	0%	32 118	389 600
353	50:23:0050384:922	1359	24 706	Центр поселка	0%	24 706	нет	0%	24 706	335 800
354	50:23:0050384:923	1000	24 706	Центр поселка	0%	24 706	нет	0%	24 706	247 100

Отчет об оценке земельных участков (399 ед.) для дачного строительства с правом возведения жилого дома с правом регистрации проживания в нем, расположенных в Раменском районе Московской области

№ п/п	Кадастровый номер	Площадь участка, м²	Стоимость за 1 сотку условного участка в центре поселка, руб	Расположение участка внутри поселка	Корректировка на расположение, руб	Скорректированная стоимость за сотку, руб	Индивидуальные особенности участка	Корректировка на индивидуальные особенности участка, %, руб	Удельная стоимость за сотку после внесения корректировок, руб	Стоимость земельного участка (округленно), руб
355	50:23:0050384:925	875	24 706	Центр поселка	0%	24 706	нет	0%	24 706	216 200
356	50:23:0050384:926	875	24 706	Центр поселка	0%	24 706	нет	0%	24 706	216 200
357	50:23:0050384:927	875	24 706	Центр поселка	0%	24 706	нет	0%	24 706	216 200
358	50:23:0050384:928	875	24 706	Центр поселка	0%	24 706	нет	0%	24 706	216 200
359	50:23:0050384:929	875	24 706	Центр поселка	0%	24 706	нет	0%	24 706	216 200
360	50:23:0050384:931	975	24 706	Центр поселка	0%	24 706	нет	0%	24 706	240 900
361	50:23:0050384:932	994	24 706	Центр поселка	0%	24 706	нет	0%	24 706	245 600
362	50:23:0050384:933	1000	24 706	Центр поселка	0%	24 706	нет	0%	24 706	247 100
363	50:23:0050384:934	1000	24 706	Центр поселка	0%	24 706	нет	0%	24 706	247 100
364	50:23:0050384:935	1000	24 706	Центр поселка	0%	24 706	нет	0%	24 706	247 100
365	50:23:0050384:936	1000	24 706	Центр поселка	0%	24 706	нет	0%	24 706	247 100
366	50:23:0050384:937	1183	24 706	Центр поселка	0%	24 706	нет	0%	24 706	292 300
367	50:23:0050384:943	768	24 706	Участок около леса	30%	32 118	нет	0%	32 118	246 700
368	50:23:0050384:945	835	24 706	Участок около леса	30%	32 118	нет	0%	32 118	268 200
369	50:23:0050384:947	875	24 706	Участок около леса	30%	32 118	нет	0%	32 118	281 000
370	50:23:0050384:948	908	24 706	Участок около дороги	-13%	21 494	нет	0%	21 494	195 200
371	50:23:0050384:950	940	24 706	Участок около леса	30%	32 118	нет	0%	32 118	301 900
372	50:23:0050384:952	980	24 706	Участок около леса	30%	32 118	нет	0%	32 118	314 800
373	50:23:0050384:957	1021	24 706	Участок около леса	30%	32 118	нет	0%	32 118	327 900
374	50:23:0050384:962	1248	24 706	Участок около леса	30%	32 118	нет	0%	32 118	400 800
375	50:23:0050384:968	107	24 706	Центр поселка	0%	24 706	Участок заболочен	-16,00%	20 753	22 200
376	50:23:0050384:969	996	24 706	Центр поселка	0%	24 706	нет	0%	24 706	246 100
377	50:23:0050384:971	1001	24 706	Центр поселка	0%	24 706	нет	0%	24 706	247 300
378	50:23:0050384:972	1496	24 706	Центр поселка	0%	24 706	нет	0%	24 706	369 600
379	50:23:0050384:973	1000	24 706	Центр поселка	0%	24 706	нет	0%	24 706	247 100
380	50:23:0050384:974	1000	24 706	Центр поселка	0%	24 706	нет	0%	24 706	247 100
381	50:23:0050384:975	875	24 706	Центр поселка	0%	24 706	нет	0%	24 706	216 200
382	50:23:0050384:976	875	24 706	Центр поселка	0%	24 706	нет	0%	24 706	216 200
383	50:23:0050384:977	875	24 706	Центр поселка	0%	24 706	нет	0%	24 706	216 200
384	50:23:0050384:978	875	24 706	Центр поселка	0%	24 706	нет	0%	24 706	216 200
385	50:23:0050384:979	891	24 706	Центр поселка	0%	24 706	нет	0%	24 706	220 100
386	50:23:0050384:980	1000	24 706	Центр поселка	0%	24 706	нет	0%	24 706	247 100
387	50:23:0050384:982	1000	24 706	Центр поселка	0%	24 706	нет	0%	24 706	247 100
388	50:23:0050384:984	1000	24 706	Центр поселка	0%	24 706	нет	0%	24 706	247 100
389	50:23:0050384:985	1000	24 706	Центр поселка	0%	24 706	нет	0%	24 706	247 100
390	50:23:0050384:987	1000	24 706	Центр поселка	0%	24 706	нет	0%	24 706	247 100
391	50:23:0050384:988	1000	24 706	Центр поселка	0%	24 706	нет	0%	24 706	247 100
392	50:23:0050384:989	1000	24 706	Центр поселка	0%	24 706	нет	0%	24 706	247 100
393	50:23:0050384:991	875	24 706	Центр поселка	0%	24 706	нет	0%	24 706	216 200
394	50:23:0050384:992	875	24 706	Центр поселка	0%	24 706	нет	0%	24 706	216 200
395	50:23:0050384:993	875	24 706	Центр поселка	0%	24 706	нет	0%	24 706	216 200
396	50:23:0050384:994	875	24 706	Центр поселка	0%	24 706	нет	0%	24 706	216 200
397	50:23:0050384:995	875	24 706	Центр поселка	0%	24 706	нет	0%	24 706	216 200
398	50:23:0050384:997	1000	24 706	Центр поселка	0%	24 706	нет	0%	24 706	247 100
399	50:23:0050384:998	1000	24 706	Центр поселка	0%	24 706	нет	0%	24 706	247 100
ИТОГО										103 839 300

Комментарии к расчетной таблице:*Корректировка на заболоченность участка*

Корректировка на ухудшающие характеристики земельного участка описаны в справочнике «Справочник оценщика недвижимости-2022. Земельные участки. Часть 2» Нижний Новгород, 2022 г., под ред. Лейфер Л.А. Согласно данным справочника корректировка на инженерно-геологические условия имеет следующие значения:

Земельные участки под жилую застройку			
Отношение удельной цены земельных участков под жилую застройку с изъятиями рельефа (заболоченность, склон и тд) к удельной цене аналогичных участков с ровным спланированным рельефом	0,84	0,79	0,89

Корректировка принята в размере среднего значения диапазона.

Корректировка расположение участка внутри поселка

Согласно аналитическим данным, Оценщик пришел к выводу, что условно расположение участков в поселке можно разделить на группы:

- участки, расположенные в середине зоны (в центре поселка),
- участки, расположенные у въездной группы и выходящие на дорогу или соседний (близко расположенный) населенный пункт,
- участки с выходом к лесу или к водоему, участки с лесными деревьями.

Дешевле ценятся участки при въезде (это, как правило, первая очередь застройки). Земля в средней зоне на 10-15% дороже, участки, располагающиеся на берегу водоема или рядом с лесом, стоят, как правило, на 30-50% больше аналогичных участков в центре поселка.

Наделы, которые находятся по соседству с другими населенными пунктами, с неудобными для застройки и организации сада и огорода рельефом и/или формой, например, с сильно выраженными неровностями, заболоченные или в виде треугольника, считаются неликвидом и стоят значительно дешевле.

Таблица 9.2-7 Корректировка на локальное расположение

Объект оценки/объект аналог	В середине зоны	К лесу	У въездной группы	На проезжую часть	Не правильной формы
в середине зоны	0%	-30%	-13%	-13%	-13%
к лесу	30%	0%	-43%	-43%	-43%
у въездной группы	-13%	-43%	0%	0%	0%
на проезжую часть	-13%	-43%	0%	0%	0%
не правильной формы	-13%	-43%	0%	0%	0%

Источник: Составлено оценщиком

10. СОГЛАСОВАНИЕ РЕЗУЛЬТАТОВ ОЦЕНКИ

Согласно п. 3 ФСО V, при применении нескольких подходов и методов оценщик использует процедуру согласования их результатов. В случае существенных расхождений результатов подходов и методов оценки оценщик анализирует возможные причины расхождений, устанавливает подходы и методы, позволяющие получить наиболее достоверные результаты с учетом факторов, указанных в пункте 2 ФСО V. Не следует применять среднюю арифметическую величину или иные математические правила взвешивания в случае существенных расхождений промежуточных результатов методов и подходов оценки без такого анализа. В результате анализа оценщик может обоснованно выбрать один из полученных результатов, полученных при использовании методов и подходов, для определения итоговой стоимости объекта оценки.

После проведения процедуры согласования Оценщик помимо указания в отчете об оценке итоговой величины стоимости объекта оценки может приводить свое суждение о возможных границах интервала, в котором, по его мнению, может находиться эта стоимость, если в задании на оценку не указано иное.

Ввиду того, что расчет справедливой стоимости произведен с применением одного подхода к оценке (сравнительного, метод сравнения продаж), согласование не требуется.

Таблица 10-1 Результаты оценки различными подходами

Объект оценки	Результаты оценки, полученные при применении различных подходов к оценке		
	Затратный подход, руб.	Сравнительный подход, руб.	Доходный подход, руб.
Земельные участки (399 ед.) для дачного строительства с правом возведения жилого дома с правом регистрации проживания в нем, расположенные в Раменском районе Московской области, входящие в состав активов Закрытого паевого инвестиционного фонда недвижимости «РВМ - Подмосковный»	Не применялся, отказ обоснован	103 839 300	Не применялся, отказ обоснован

10.1. ОГРАНИЧЕНИЯ И ПРЕДЕЛЫ ПРИМЕНЕНИЯ ПОЛУЧЕННОЙ ИТОГОВОЙ СТОИМОСТИ

Полученный результат может быть использован лишь с учетом следующих ограничений:

- Настоящий отчет достоверен лишь в полном объеме и лишь в указанных в нем целях в Разделе 1 Отчета. Иное использование результатов оценки не предусматривается. Ни заказчик, ни оценщик не могут использовать отчет иначе, чем это предусмотрено договором на оценку.
- Приведенные в отчете величины стоимости действительны лишь на дату оценки. Оценщик не несет ответственности за последующие изменения рыночных условий. Общедоступная информация и методический инструментарий по независящим от Оценщика объективным причинам не позволяют достоверно спрогнозировать влияние кризиса на ценообразование рынка объекта оценки. Условия, для которых выполнены расчеты являются корректными (сценарий социально-экономического и отраслевого развития в условиях кризиса). При развитии ситуации по иному сценарию результат оценки может быть иным.
- При расчете стоимости объекта оценки применялись ключевые факторы стоимости, изложенные в сценарии социально-экономического и отраслевого развития (с указанием источника). При развитии внешней и внутренней ситуации на рынках по иному сценарию результат оценки может существенно отличаться от определенного в отчете об оценке
- Отчет об оценке содержит профессиональное мнение Оценщика относительно величины стоимости Объекта и не является гарантией того, что рассматриваемый Объект будет отчужден по указанной стоимости.
- После даты оценки определенная в отчете об оценке величина стоимости может существенно измениться. Определенную в отчете об оценке величину стоимости следует рассматривать в качестве рекомендуемой в течение срока, меньшего, чем 6 месяцев (135-ФЗ ст.12)
- Использование отдельных положений и выводов вне контекста всего Отчета не предусматривается и может привести к искажению результатов оценки.

10.2. ИТОГОВАЯ ВЕЛИЧИНА СПРАВЕДЛИВОЙ СТОИМОСТИ ОБЪЕКТА ОЦЕНКИ С УЧЕТОМ ИНДИВИДУАЛЬНЫХ ОСОБЕННОСТЕЙ

На основании предоставленной информации, выполненного анализа и расчетов рекомендуемая нами итоговая величина справедливой стоимости объекта оценки, с необходимыми допущениями и

№ п/п	Объект права	Адрес объекта	Кадастровый номер	Площадь участка, м ²	Стоимость земельного участка (округленно), руб
399	Земельный участок, категория земель: земли сельскохозяйственного назначения, разрешенное использование: для дачного строительства с правом возведения жилого дома с правом регистрации проживания в нем	Московская область, Раменский район, сельское поселение Рыболовское	50:23:0050384:998	1000	247 100
	Итого				103 839 300

Оценщик



К.О. Домарева

Границы интервала стоимости объекта оценки

Согласно данным статьи «Практические рекомендации по определению возможных границ интервала итоговой стоимости» НП «СРОО «Экспертный совет», под ред. Ильина М.О, Лебединского В.И.¹⁶ на интервал итоговой стоимости объекта оценки влияет три критерия:

Характеристика		Оборачиваемость объектов (частота сделок)		
		низкая (крупные объекты коммерческой недвижимости, объекты с уникальными характеристиками)	средняя (коммерческая недвижимость среднего масштаба)	высокая (стандартные квартиры и коммерческие объекты малого масштаба)
Развитость рынка	низкая (депрессивные регионы; объекты на значительном удалении от региональных центров)	+/- 30%	+/- 20%	+/- 15%
	средняя (региональные центры)	+/- 25%	+/- 15%	+/- 10%
	высокая (города - миллионники, крупные городские агломерации)	+/- 20%	+/- 10%	+/- 5%

Дополнительным критерием является качество (детализация) информации, использованной при проведении оценки.

На основе имитационного моделирования влияние качества (детализации) информации можно оценить в размере 0,8 – 1,2 от диапазона стоимости, указанного в таблице выше, поскольку развитость рынка офисной недвижимости г. Казань можно охарактеризовать как высокую, а оборачиваемость объектов подобной площади (большие по площади объекты являются менее ликвидными) как среднюю.

Итоговый интервал определяется по следующей формуле:

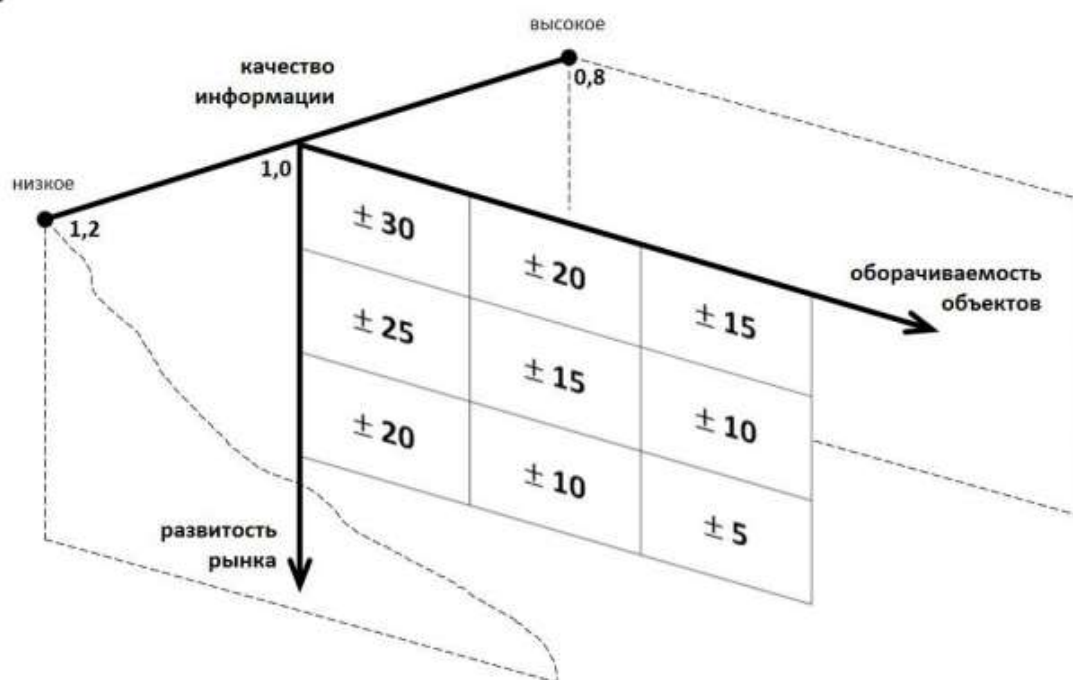
$$i = i_{1,2} * k_3, \text{ где:}$$

i – итоговый интервал стоимости;

$i_{1,2}$ – интервал стоимости по критерию 1 и 2 (развитость рынка, оборачиваемость объектов);

k_3 – значение критерия 3 (0,8; 1,0 или 1,2).

Итоговая взаимосвязь указанных критериев и диапазона стоимости объектов недвижимости может быть представлена в виде трехмерной матрицы:



¹⁶ https://srosovet.ru/content/editor/Vozmozhnye-granicy-interval-a-ito-govoj-stoimosti_statya.pdf

Учитывая месторасположение, вид площадь и индивидуальные характеристики оцениваемой недвижимости, оборачиваемость принимается на среднем уровне, развитость рынка – высокая. Диапазон рыночной стоимости по двум критериям соответствует значению +/- 15%. Качество и детализация информации оценщиком принимается на уровне 1,2. Следовательно, возможные границы интервала, в котором, по мнению Оценщика, находится рыночная стоимость оцениваемых объектов, составляют 18%.

Объект оценки	Нижняя граница интервала стоимости, руб.	Стоимость земельного участка (округленно), руб.	Верхняя граница интервала стоимости, руб.
Земельные участки (399 ед.) для дачного строительства с правом возведения жилого дома с правом регистрации проживания в нем, расположенные в Раменском районе Московской области, входящие в состав активов Закрытого паевого инвестиционного фонда недвижимости «РВМ - Подмосковный»	85 148 226	103 839 300	122 530 374
Итого	85 148 226	103 839 300	122 530 374

ПРИЛОЖЕНИЕ 1. ПЕРЕЧЕНЬ ДАННЫХ, ИСПОЛЬЗОВАННЫХ ПРИ ПРОВЕДЕНИИ ОЦЕНКИ ОБЪЕКТА ОЦЕНКИ

1. ПРАВОВАЯ ИНФОРМАЦИЯ

1. Гражданский кодекс Российской Федерации;
2. Земельный кодекс Российской Федерации от 25 октября 2004 г. №136-ФЗ;
3. Федеральный закон от 25 октября 2001 года №137-ФЗ «О введении в действие Земельного кодекса Российской Федерации»;
4. Федеральный Закон России «Об оценочной деятельности в Российской Федерации» от 29 июля 1998 г. № 135-ФЗ;
5. Федеральный стандарт оценки «Структура федеральных стандартов оценки и основные понятия, используемые в федеральных стандартах оценки (ФСО I)», утвержден Приказом Минэкономразвития России № 200 от 14 апреля 2022 года.
6. Федеральный стандарт оценки «Виды стоимости (ФСО II)», утвержден Приказом Минэкономразвития России № 200 от 14 апреля 2022 года.
7. Федеральный стандарт оценки «Процесс оценки (ФСО III)», утвержден Приказом Минэкономразвития России № 200 от 14 апреля 2022 года.
8. Федеральный стандарт оценки «Задание на оценку (ФСО IV)», утвержден Приказом Минэкономразвития России № 200 от 14 апреля 2022 года.
9. Федеральный стандарт оценки «Подходы и методы оценки (ФСО V)», утвержден Приказом Минэкономразвития России № 200 от 14 апреля 2022 года.
10. Федеральный стандарт оценки «Отчет об оценке (ФСО VI)», утвержден Приказом Минэкономразвития России № 661 от 25 сентября 2014 года.
11. Международный стандарт финансовой отчетности (IFRS) 13 "Оценка справедливой стоимости" утвержденный приказом Минфина России от 18.07.2012 № 106н
12. Стандарты и правила оценочной деятельности Союза Специалистов Оценщиков «Федерация Специалистов Оценщиков», Утверждены Решением Советом Союза специалистов оценщиков «Федерация Специалистов Оценщиков» Протокол № 2 «03» октября 2016 г.

2. МЕТОДИЧЕСКАЯ ИНФОРМАЦИЯ

1. Методические рекомендации по определению рыночной стоимости земельных участков, утвержденные распоряжением Минимущества России от 06.03.2002 г. № 568-р в редакции распоряжения Минимущества России от 31.07.2002 № 2314-р.
2. Оценка стоимости земельных участков / Под общей редакцией В.П.Антонова – М.: ИД «Русская оценка», 2006.
3. «Справочник оценщика недвижимости 2022. Земельные участки» Под редакцией Лейфера Л.А.
4. Справочно-информационные Internet-издания и Internet-страницы.

ПРИЛОЖЕНИЕ 2. КОПИИ ДОКУМЕНТОВ, ПОДТВЕРЖДАЮЩИХ ПРАВОМОЧНОСТЬ ОЦЕНКИ



СВИДЕТЕЛЬСТВО

о членстве в саморегулируемой организации оценщиков
Саморегулируемая организация «Союз оценщиков Специализированной Организации
интегрированных федеральной регистрационной службы в едином государственном реестре
саморегулируемых организаций оценщиков 23 декабря 2016 г. регистрационный № 0017

Оценщик:

Домарева Ксения Олеговна

Паспорт: серия 0711 № 625753, выдан 29.06.2012 г.
ОТДЕЛЕНИЕ УФМС РОССИИ ПО СТАВРОПОЛЬСКОМУ КРАЮ В
ЛЕВОКУМСКОМ РАЙОНЕ
Код подразделения: 260-019

включен в реестр СРО «СФСО»:

01.06.2018, регистрационный № 538

Оценщик имеет право осуществлять оценочную деятельность на всей
территории Российской Федерации в соответствии с федеральным законом
«Об оценочной деятельности в Российской Федерации» № 135-ФЗ от
29.07.1998 г.

Срок действия настоящего свидетельства 1 год с даты выдачи.

Выдано «19» октября 2022 г.

Президент

М.П.

М.А. Скотин



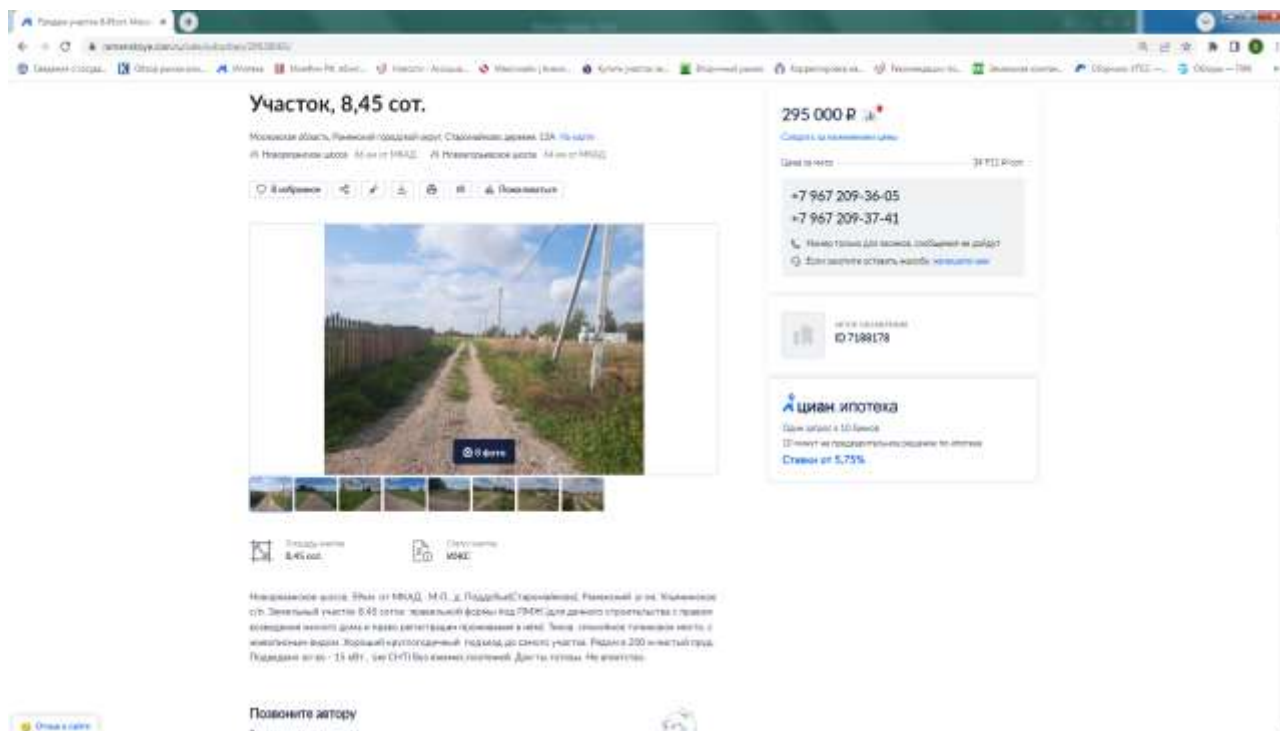
0122

САМОРЕГУЛИРУЕМАЯ ОРГАНИЗАЦИЯ «СРО» «ФЕДЕРАЦИЯ СПЕЦИАЛИСТОВ ОЦЕНЩИКОВ»
зарегистрирована в Едином государственном реестре саморегулируемых организаций оценщиков
23 декабря 2016 года № 0017

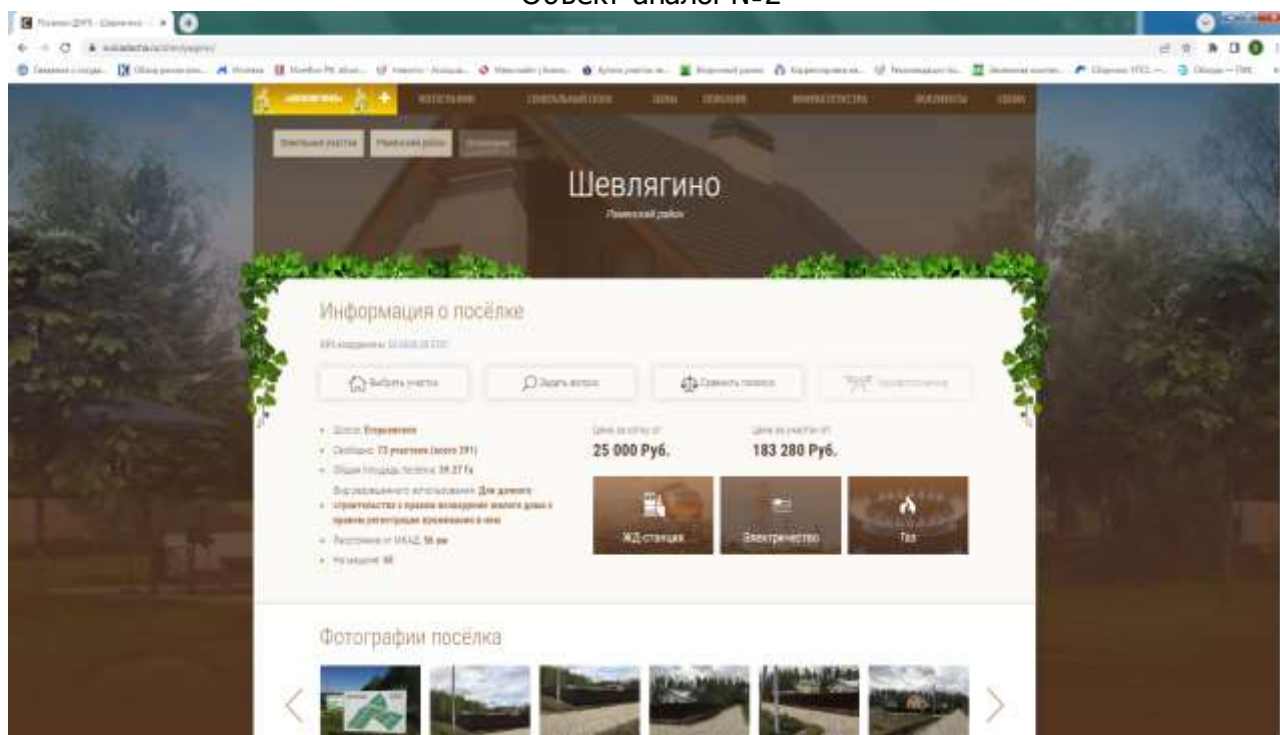


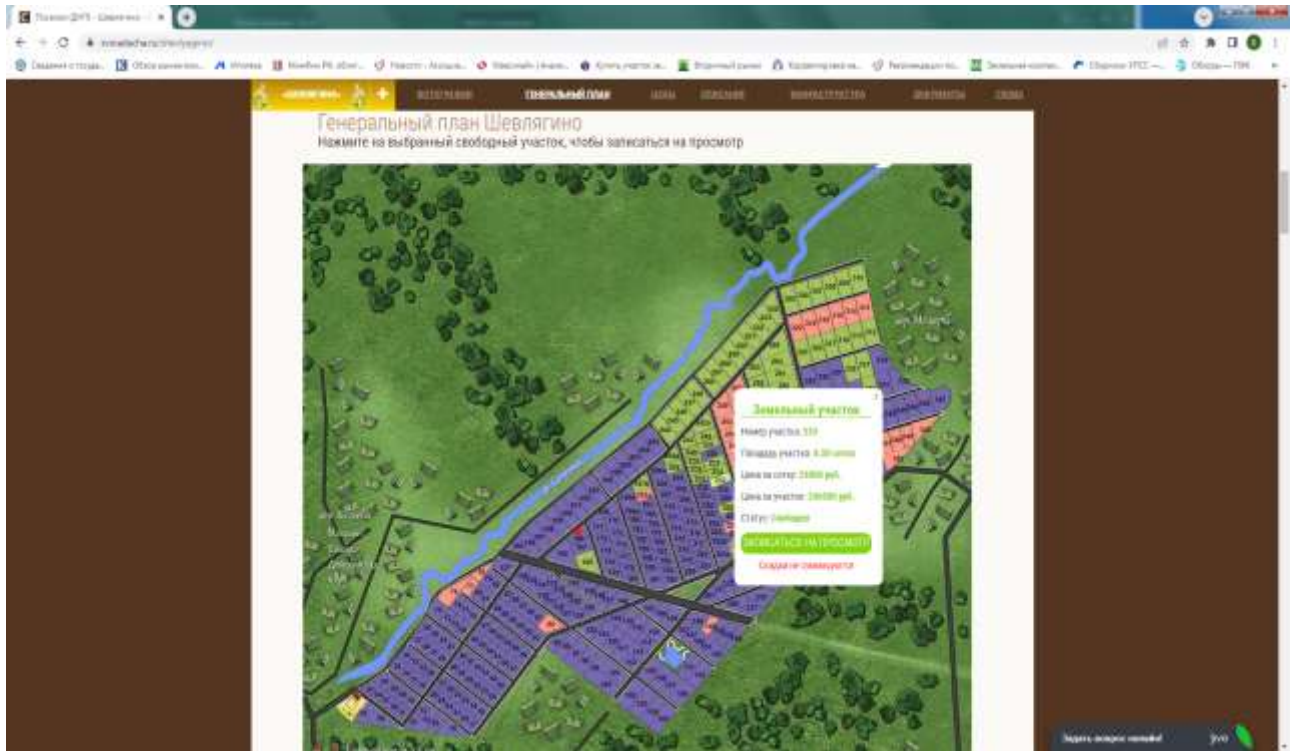
ПРИЛОЖЕНИЕ 3. ОБЪЕКТЫ-АНАЛОГИ, ИСПОЛЬЗОВАННЫЕ В РАСЧЕТАХ

Объект-аналог №1

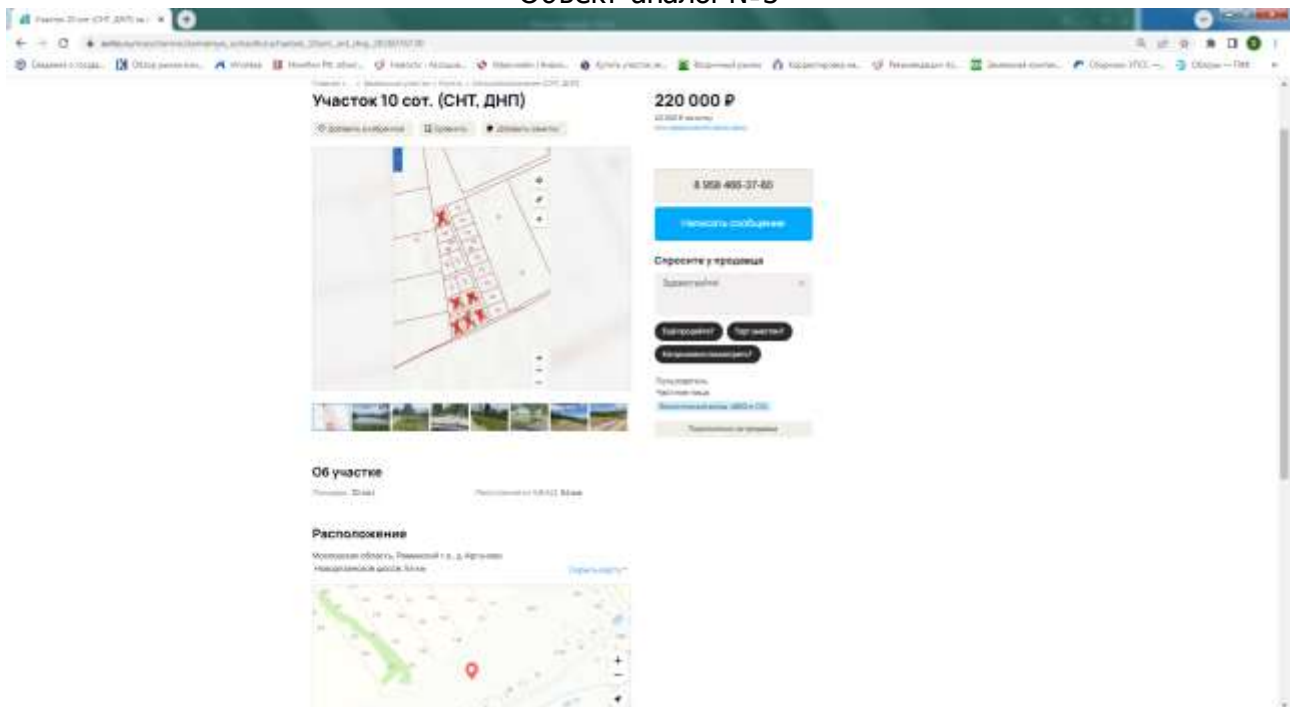


Объект-аналог №2





Объект-аналог №3





ОБЩЕСТВО С ОГРАНИЧЕННОЙ ОТВЕТСТВЕННОСТЬЮ

«ФАНДОЦЕНКА»

«УТВЕРЖДАЮ»

Генеральный директор
ООО «ФандОценка»

/Н.П. Ивашкова/

ОТЧЕТ ОБ ОЦЕНКЕ 402/23

земельных участков (399 ед.) для дачного строительства с правом возведения жилого дома с правом регистрации проживания в нем, расположенные в Раменском районе Московской области, входящие в состав активов Закрытого паевого инвестиционного фонда недвижимости «РВМ - Подмосковный»

(Документы на объект оценки)

Часть 1

Дата определения стоимости объекта оценки (дата проведения оценки, дата оценки):	04.10.2023 г.
Дата составления отчета:	04.10.2023 г.
Заказчик:	АО УК «РВМ Капитал» Д.У. ЗПИФ недвижимости «РВМ - Подмосковный»
Исполнитель:	ООО «ФандОценка»

Москва – 2023



№ п/п	Кадастровый номер	Наименование участка	Площадь участка, кв. м	Центр участка	Индивидуальные особенности участка	Тип участка
27	50/23/0503384/1018	Участок около леса	196	1077	нет	Коммерческий участок
28	50/23/0503384/1040	Участок около дороги	46	1078	нет	Коммерческий участок
29	50/23/0503384/1047	Участок около леса	16	1438	нет	Коммерческий участок
30	50/23/0503384/1049	Участок около леса	548	41396	ЗОН (дорога)	Не коммерческий участок
31	50/23/0503384/1050	Центр поселка	304	1000	нет	Коммерческий участок
32	50/23/0503384/1051	Центр поселка	312	937	нет	Коммерческий участок
33	50/23/0503384/1052	Центр поселка	578	1000	нет	Коммерческий участок
34	50/23/0503384/1053	Центр поселка	258	999	нет	Коммерческий участок
35	50/23/0503384/1054	Центр поселка	290	1000	нет	Коммерческий участок
36	50/23/0503384/1055	Участок около леса	541	491	нет	Коммерческий участок
37	50/23/0503384/1056	Центр поселка	551	1000	нет	Коммерческий участок
38	50/23/0503384/1057	Участок около леса	338	1021	нет	Коммерческий участок
39	50/23/0503384/1058	Центр поселка	156	875	нет	Коммерческий участок
40	50/23/0503384/1059	Центр поселка	167	875	нет	Коммерческий участок
41	50/23/0503384/1060	Центр поселка	309	1000	нет	Коммерческий участок
42	50/23/0503384/1061	Центр поселка	336	1000	нет	Коммерческий участок
43	50/23/0503384/1063	Центр поселка	357	875	нет	Коммерческий участок
44	50/23/0503384/1064	Центр поселка	338	875	нет	Коммерческий участок
45	50/23/0503384/1065	Центр поселка	340	875	нет	Коммерческий участок
46	50/23/0503384/1066	Центр поселка	333	875	нет	Коммерческий участок
47	50/23/0503384/1067	Центр поселка	335	875	нет	Коммерческий участок
48	50/23/0503384/1068	Центр поселка	357	875	нет	Коммерческий участок
49	50/23/0503384/1069	Центр поселка	525	1000	нет	Коммерческий участок
50	50/23/0503384/1070	Центр поселка	529	1000	нет	Коммерческий участок
51	50/23/0503384/1071	Центр поселка	530	1000	нет	Коммерческий участок
52	50/23/0503384/1072	Центр поселка	546	1000	нет	Коммерческий участок
53	50/23/0503384/1073	Центр поселка	531	1000	нет	Коммерческий участок
54	50/23/0503384/1074	Центр поселка	292	948	нет	Коммерческий участок
55	50/23/0503384/1075	Центр поселка	267	1000	нет	Коммерческий участок
56	50/23/0503384/1076	Центр поселка	267	1000	нет	Коммерческий участок
57	50/23/0503384/1077	Центр поселка	268	1000	нет	Коммерческий участок
58	50/23/0503384/1078	Центр поселка	270	1438	нет	Коммерческий участок
59	50/23/0503384/1079	Центр поселка	361	875	нет	Коммерческий участок
60	50/23/0503384/1080	Центр поселка	393	875	нет	Коммерческий участок
61	50/23/0503384/1081	Центр поселка	374	875	нет	Коммерческий участок
62	50/23/0503384/1082	Центр поселка	400	875	нет	Коммерческий участок
63	50/23/0503384/1083	Центр поселка	367	875	нет	Коммерческий участок
64	50/23/0503384/1084	Центр поселка	385	875	нет	Коммерческий участок
65	50/23/0503384/1085	Центр поселка	465	865	нет	Коммерческий участок
66	50/23/0503384/1086	Центр поселка	468	1115	нет	Коммерческий участок
67	50/23/0503384/1087	Центр поселка	475	1218	нет	Коммерческий участок
68	50/23/0503384/1088	Центр поселка	420	1000	нет	Коммерческий участок

ЗАО УК «РВМ Капитал»
 ул. Ленинский вил. д. 5, Москва, Россия, 105064,
 телефон +7 495 660 7030, факс +7 495 660 7032,
 e-mail: info@rwmcapital.ru
www.rwmbest.ru

ОГРН 1087146282810
 ИНН 7722563196
 КПП 770001001
 ИИН 0040305976

р/с 4070181012200045436
 в ИБ «Абсолют Банк» (ПАО)
 ИС 301010103000000005976
 ИИН 0040305976



Иск. № _____
 От _____ 2018
 № № _____
 От _____ 2018

ЗАО УК «РВМ Капитал» Д.У. ЭПИФ недвижимости «РВМ – Подмосковный» настоящим информирует, что земельные участки, представленные в оценке по заданию № 11/18 от 01.10.2018г., обладают следующими характеристиками:

№ п/п	Кадастровый номер	Наименование участка	Площадь участка, кв. м	Центр участка	Индивидуальные особенности участка	Тип участка
1	50/23/0503384/1000	Центр поселка	280	1001	нет	Коммерческий участок
2	50/23/0503384/1001	Центр поселка	278	1000	нет	Коммерческий участок
3	50/23/0503384/1002	Центр поселка	371	875	нет	Коммерческий участок
4	50/23/0503384/1003	Центр поселка	366	875	нет	Коммерческий участок
5	50/23/0503384/1004	Центр поселка	402	1156	нет	Коммерческий участок
6	50/23/0503384/1005	Центр поселка	477	1001	нет	Коммерческий участок
7	50/23/0503384/1006	Центр поселка	451	1001	нет	Коммерческий участок
8	50/23/0503384/1007	Центр поселка	478	1000	нет	Коммерческий участок
9	50/23/0503384/1011	Центр поселка	483	1215	нет	Коммерческий участок
10	50/23/0503384/1009	Центр поселка	482	1583	нет	Коммерческий участок
11	50/23/0503384/1010	Центр поселка	416	1000	нет	Коммерческий участок
12	50/23/0503384/1011	Центр поселка	411	1000	нет	Коммерческий участок
13	50/23/0503384/1012	Центр поселка	432	1001	нет	Коммерческий участок
14	50/23/0503384/1013	Центр поселка	438	1023	нет	Коммерческий участок
15	50/23/0503384/1014	Центр поселка	443	1899	нет	Коммерческий участок
16	50/23/0503384/1017	Центр поселка	136	1000	нет	Коммерческий участок
17	50/23/0503384/1018	Центр поселка	110	1000	нет	Коммерческий участок
18	50/23/0503384/1019	Центр поселка	171	1000	нет	Коммерческий участок
19	50/23/0503384/1020	Центр поселка	130	1000	нет	Коммерческий участок
20	50/23/0503384/1023	Участок около леса	490	884	нет	Коммерческий участок
21	50/23/0503384/1024	Участок около леса	28	915	нет	Коммерческий участок
22	50/23/0503384/1026	Участок около леса	37	936	нет	Коммерческий участок
23	50/23/0503384/1027	Участок около леса	53	952	нет	Коммерческий участок
24	50/23/0503384/1029	Участок около леса	498	983	нет	Коммерческий участок
25	50/23/0503384/1010	Участок около леса	3	993	нет	Коммерческий участок
26	50/23/0503384/1017	Участок около леса	512	1046	нет	Коммерческий участок

ЗАО УК «РВМ Капитал»
 ул. Ленинский вил. д. 5, Москва, Россия, 105064,
 телефон +7 495 660 7030, факс +7 495 660 7032,
 e-mail: info@rwmcapital.ru
www.rwmbest.ru

ОГРН 1087146282810
 ИНН 7722563196
 КПП 770001001
 ИИН 0040305976

р/с 4070181012200045436
 в ИБ «Абсолют Банк» (ПАО)
 ИС 301010103000000005976
 ИИН 0040305976



69	50.23.050384-1090	405	3000	Центр поселка	нет	Коммерческий участок
70	50.23.050384-1090	411	3000	Центр поселка	нет	Коммерческий участок
71	50.23.050384-1091	430	3000	Центр поселка	нет	Коммерческий участок
72	50.23.050384-1092	431	3001	Центр поселка	нет	Коммерческий участок
73	50.23.050384-1093	439	3260	Центр поселка	нет	Коммерческий участок
74	50.23.050384-1094	311	652	Центр поселка	нет	Коммерческий участок
75	50.23.050384-1095	319	852	Центр поселка	нет	Коммерческий участок
76	50.23.050384-1096	308	963	Центр поселка	нет	Коммерческий участок
77	50.23.050384-1097	320	1000	Центр поселка	нет	Коммерческий участок
78	50.23.050384-1098	312	1305	Центр поселка	нет	Коммерческий участок
79	50.23.050384-1099	311	1256	Центр поселка	нет	Коммерческий участок
80	50.23.050384-1101	50	782	Участок около дороги	нет	Коммерческий участок
81	50.23.050384-1102	52	836	Участок около леса	нет	Коммерческий участок
82	50.23.050384-1103	61	873	Участок около дороги	нет	Коммерческий участок
83	50.23.050384-1106	431	958	Участок около леса	нет	Коммерческий участок
84	50.23.050384-1110	66	1070	Участок около дороги	нет	Коммерческий участок
85	50.23.050384-1111	495	1078	Участок около леса	нет	Коммерческий участок
86	50.23.050384-1112	484	1084	Участок около леса	нет	Коммерческий участок
87	50.23.050384-1113	581	1120	Участок около леса	нет	Коммерческий участок
88	50.23.050384-1116	61	1218	Участок около дороги	нет	Коммерческий участок
89	50.23.050384-1120	585	4600	Центр поселка	ЗОН (зона размещения линейных сооружений)	Не коммерческий участок
90	50.23.050384-1121	6	2786	Центр поселка	ЗОН (зона размещения линейных сооружений)	Не коммерческий участок
91	50.23.050384-1123	576	831	Участок около леса	нет	Коммерческий участок
92	50.23.050384-1124	298	1001	Центр поселка	нет	Коммерческий участок
93	50.23.050384-1125	369	779	Участок около леса	нет	Коммерческий участок
94	50.23.050384-1126	552	1000	Центр поселка	нет	Коммерческий участок
95	50.23.050384-1127	568	1001	Центр поселка	нет	Коммерческий участок
96	50.23.050384-1128	568	1000	Центр поселка	нет	Коммерческий участок
97	50.23.050384-1129	350	874	Центр поселка	нет	Коммерческий участок
98	50.23.050384-1130	158	875	Центр поселка	нет	Коммерческий участок
99	50.23.050384-1131	175	875	Центр поселка	нет	Коммерческий участок
100	50.23.050384-1132	307	938	Центр поселка	нет	Коммерческий участок
101	50.23.050384-1133	320	1060	Центр поселка	нет	Коммерческий участок
102	50.23.050384-1134	331	1068	Центр поселка	нет	Коммерческий участок
103	50.23.050384-1135	380	1000	Центр поселка	нет	Коммерческий участок
104	50.23.050384-1136	300	1000	Центр поселка	нет	Коммерческий участок

ЗАО УК «РВМ Капитал»
 ул. Давыдовская, д. 1, Москва, Россия, 105064,
 телефон +7 495 660 7030, факс: +7 495 660 7032,
 e-mail: info@rwmcapital.ru
 www.rwmcapital.ru

ОГРН 103774923810
 ИНН 7723833396
 КПП 7709030301

ИНН 7709030301
 ОГРН 103774923810
 в АИЕ "Абсолют Банк" (ОАО)
 №С 50.010.0105000000005076
 БИК 044535976



105	50.23.050384-1137	386	3000	Центр поселка	нет	Коммерческий участок
106	50.23.050384-1138	392	3000	Центр поселка	нет	Коммерческий участок
107	50.23.050384-1139	339	875	Центр поселка	нет	Коммерческий участок
108	50.23.050384-1140	342	875	Центр поселка	нет	Коммерческий участок
109	50.23.050384-1141	362	875	Центр поселка	нет	Коммерческий участок
110	50.23.050384-1142	342	1000	Центр поселка	нет	Коммерческий участок
111	50.23.050384-1143	345	1000	Центр поселка	нет	Коммерческий участок
112	50.23.050384-1144	347	1120	Центр поселка	нет	Коммерческий участок
113	50.23.050384-1145	534	1244	Участок около леса	нет	Коммерческий участок
114	50.23.050384-1146	264	1000	Центр поселка	нет	Коммерческий участок
115	50.23.050384-1147	273	1000	Центр поселка	нет	Коммерческий участок
116	50.23.050384-1148	289	1000	Центр поселка	нет	Коммерческий участок
117	50.23.050384-1149	269	1313	Центр поселка	нет	Коммерческий участок
118	50.23.050384-1150	401	875	Центр поселка	нет	Коммерческий участок
119	50.23.050384-1151	178	875	Центр поселка	нет	Коммерческий участок
120	50.23.050384-1245	590	2729	Центр поселка	ЗОН (дорога)	Не коммерческий участок
121	50.23.050384-1346	567	21632	Центр поселка	ЗОН (зона размещения линейных сооружений)	Не коммерческий участок
122	50.23.050384-1347	589	67493	Центр поселка	ЗОН (дорога)	Не коммерческий участок
123	50.23.050384-1248	0	3631	Центр поселка	ЗОН (дорога)	Не коммерческий участок
124	50.23.050384-1547	382	875	Центр поселка	нет	Коммерческий участок
125	50.23.050384-1548	388	875	Центр поселка	нет	Коммерческий участок
126	50.23.050384-1549	372	875	Центр поселка	нет	Коммерческий участок
127	50.23.050384-1550	369	875	Центр поселка	нет	Коммерческий участок
128	50.23.050384-1551	478	1021	Центр поселка	нет	Коммерческий участок
129	50.23.050384-1552	423	965	Центр поселка	нет	Коммерческий участок
130	50.23.050384-1553	407	1020	Центр поселка	нет	Коммерческий участок
131	50.23.050384-1544	425	1000	Центр поселка	нет	Коммерческий участок
132	50.23.050384-1555	422	1000	Центр поселка	нет	Коммерческий участок
133	50.23.050384-1556	429	1000	Центр поселка	нет	Коммерческий участок
134	50.23.050384-1557	431	1001	Центр поселка	нет	Коммерческий участок
135	50.23.050384-1558	440	1116	Центр поселка	нет	Коммерческий участок
136	50.23.050384-1559	113	902	Центр поселка	нет	Коммерческий участок
137	50.23.050384-1561	106	962	Центр поселка	нет	Коммерческий участок
138	50.23.050384-1563	110	983	Центр поселка	нет	Коммерческий участок
139	50.23.050384-1564	123	1000	Центр поселка	нет	Коммерческий участок
140	50.23.050384-1565	64	792	Участок около дороги	нет	Коммерческий участок
141	50.23.050384-1566	61	854	Участок около леса	нет	Коммерческий участок
142	50.23.050384-1567	11	884	Участок около леса	нет	Коммерческий участок
143	50.23.050384-1570	38	945	Участок около леса	нет	Коммерческий участок

ЗАО УК «РВМ Капитал»
 ул. Давыдовская, д. 1, Москва, Россия, 105064,
 телефон +7 495 660 7030, факс: +7 495 660 7032,
 e-mail: info@rwmcapital.ru
 www.rwmcapital.ru

ОГРН 103774923810
 ИНН 7723833396
 КПП 7709030301

ИНН 7709030301
 ОГРН 103774923810
 в АИЕ "Абсолют Банк" (ОАО)
 №С 50.010.0105000000005076
 БИК 044535976



144	50.23.0050384.571	Участок около леса	992	нет	Коммерческий участок	
145	50.23.0050384.577	Участок около леса	1014	нет	Коммерческий участок	
146	50.23.0050384.578	Участок около леса	1017	нет	Коммерческий участок	
147	50.23.0050384.579	Участок около леса	50	1318	нет	Коммерческий участок
148	50.23.0050384.580	Участок около дачного	81	1153	нет	Коммерческий участок
149	50.23.0050384.581	Участок около леса	18	1123	нет	Коммерческий участок
150	50.23.0050384.582	Участок около дачного	83	1181	нет	Коммерческий участок
151	50.23.0050384.584	Участок около леса	54	1360	нет	Коммерческий участок
152	50.23.0050384.585	Участок около леса	519	1468	нет	Коммерческий участок
153	50.23.0050384.586	Участок около дачного	74	8271	нет	Коммерческий участок
154	50.23.0050384.587	Центр поселка	302	813	нет	Коммерческий участок
155	50.23.0050384.588	Центр поселка	210	1000	нет	Коммерческий участок
156	50.23.0050384.589	Центр поселка	571	1000	нет	Коммерческий участок
157	50.23.0050384.590	Центр поселка	239	1002	нет	Коммерческий участок
158	50.23.0050384.591	Центр поселка	260	1002	нет	Коммерческий участок
159	50.23.0050384.592	Центр поселка	172	875	нет	Коммерческий участок
160	50.23.0050384.593	Центр поселка	165	875	нет	Коммерческий участок
161	50.23.0050384.594	Центр поселка	174	875	нет	Коммерческий участок
162	50.23.0050384.596	Центр поселка	163	1744	нет	Коммерческий участок
163	50.23.0050384.597	Центр поселка	318	953	нет	Коммерческий участок
164	50.23.0050384.598	Центр поселка	314	1000	нет	Коммерческий участок
165	50.23.0050384.599	Центр поселка	187	1000	нет	Коммерческий участок
166	50.23.0050384.601	Центр поселка	364	887	нет	Коммерческий участок
167	50.23.0050384.602	Центр поселка	367	720	нет	Коммерческий участок
168	50.23.0050384.603	Центр поселка	332	813	нет	Коммерческий участок
169	50.23.0050384.604	Центр поселка	358	875	нет	Коммерческий участок
170	50.23.0050384.605	Центр поселка	540	1000	нет	Коммерческий участок
171	50.23.0050384.607	Центр поселка	539	1000	нет	Коммерческий участок
172	50.23.0050384.609	Центр поселка	272	1000	нет	Коммерческий участок
173	50.23.0050384.610	Центр поселка	274	1000	нет	Коммерческий участок
174	50.23.0050384.611	Центр поселка	365	854	нет	Коммерческий участок
175	50.23.0050384.612	Центр поселка	380	875	нет	Коммерческий участок
176	50.23.0050384.613	Центр поселка	394	875	нет	Коммерческий участок
177	50.23.0050384.614	Центр поселка	373	875	нет	Коммерческий участок
178	50.23.0050384.615	Центр поселка	377	875	нет	Коммерческий участок
179	50.23.0050384.616	Центр поселка	451	903	нет	Коммерческий участок
180	50.23.0050384.617	Центр поселка	454	961	нет	Коммерческий участок
181	50.23.0050384.618	Центр поселка	481	1000	нет	Коммерческий участок
182	50.23.0050384.619	Центр поселка	449	1000	нет	Коммерческий участок
183	50.23.0050384.620	Центр поселка	462	1001	нет	Коммерческий участок
184	50.23.0050384.621	Центр поселка	472	1052	нет	Коммерческий участок
185	50.23.0050384.622	Центр поселка	476	1344	нет	Коммерческий участок

ЗАО УК «РМ Капитал»,
 ул. Ленинский вл. 8, П. Москва, Россия, 105064,
 телефон +7 495 660 7030, факс: +7 495 660 7032,
 e-mail: info@rwmcapital.ru
 www.rwminvest.ru

ОГРН 105776203310
 ИНН 7722563196
 КПП 7709021001

ИФ: 507018101200045436
 в АИФ: "Мэдэри Банк" (ПАО)
 АИФ: 30101810500000005976
 БИК: 044525976



186	50.23.0050384.623	Центр поселка	1001	нет	Коммерческий участок	
187	50.23.0050384.624	Центр поселка	1001	нет	Коммерческий участок	
188	50.23.0050384.625	Центр поселка	1249	нет	Коммерческий участок	
189	50.23.0050384.626	Центр поселка	102	962	нет	Коммерческий участок
190	50.23.0050384.627	Центр поселка	108	962	нет	Коммерческий участок
191	50.23.0050384.628	Центр поселка	104	963	нет	Коммерческий участок
192	50.23.0050384.630	Центр поселка	133	1000	нет	Коммерческий участок
193	50.23.0050384.631	Центр поселка	125	1050	нет	Коммерческий участок
194	50.23.0050384.632	Участок около дачного	87	836	нет	Коммерческий участок
195	50.23.0050384.633	Участок около дачного	88	861	нет	Коммерческий участок
196	50.23.0050384.634	Участок около дачного	51	864	нет	Коммерческий участок
197	50.23.0050384.635	Участок около дачного	69	885	нет	Коммерческий участок
198	50.23.0050384.636	Участок около леса	662	910	нет	Коммерческий участок
199	50.23.0050384.638	Участок около леса	3	918	нет	Коммерческий участок
200	50.23.0050384.641	Участок около леса	4	996	нет	Коммерческий участок
201	50.23.0050384.643	Участок около леса	25	1000	нет	Коммерческий участок
202	50.23.0050384.644	Участок около леса	22	1000	нет	Коммерческий участок
203	50.23.0050384.645	Участок около леса	487	1032	нет	Коммерческий участок
204	50.23.0050384.646	Участок около леса	507	1035	нет	Коммерческий участок
205	50.23.0050384.647	Участок около дачного	75	1039	нет	Коммерческий участок
206	50.23.0050384.649	Участок около леса	57	1148	нет	Коммерческий участок
207	50.23.0050384.650	Центр поселка	20	1178	нет	Участок в Болотин
208	50.23.0050384.653	Центр поселка	213	1000	нет	Коммерческий участок
209	50.23.0050384.654	Центр поселка	209	1000	нет	Коммерческий участок
210	50.23.0050384.655	Центр поселка	378	1000	нет	Коммерческий участок
211	50.23.0050384.656	Центр поселка	573	1000	нет	Коммерческий участок
212	50.23.0050384.657	Центр поселка	930	1339	нет	Коммерческий участок
213	50.23.0050384.658	Центр поселка	256	998	нет	Коммерческий участок
214	50.23.0050384.659	Центр поселка	554	1000	нет	Коммерческий участок
215	50.23.0050384.660	Центр поселка	567	1000	нет	Коммерческий участок
216	50.23.0050384.661	Центр поселка	548	1399	нет	Коммерческий участок
217	50.23.0050384.662	Центр поселка	169	875	нет	Коммерческий участок
218	50.23.0050384.663	Центр поселка	181	875	нет	Коммерческий участок
219	50.23.0050384.664	Центр поселка	159	875	нет	Коммерческий участок
220	50.23.0050384.665	Центр поселка	113	875	нет	Коммерческий участок
221	50.23.0050384.666	Центр поселка	154	875	нет	Коммерческий участок
222	50.23.0050384.667	Центр поселка	168	875	нет	Коммерческий участок
223	50.23.0050384.668	Центр поселка	162	1096	нет	Коммерческий участок
224	50.23.0050384.669	Центр поселка	312	1000	нет	Коммерческий участок
225	50.23.0050384.670	Центр поселка	315	1000	нет	Коммерческий участок
226	50.23.0050384.671	Центр поселка	308	1000	нет	Коммерческий участок

ЗАО УК «РМ Капитал»,
 ул. Ленинский вл. 8, П. Москва, Россия, 105064,
 телефон +7 495 660 7030, факс: +7 495 660 7032,
 e-mail: info@rwmcapital.ru
 www.rwminvest.ru

ОГРН 105776203310
 ИНН 7722563196
 КПП 7709021001

ИФ: 507018101200045436
 в АИФ: "Мэдэри Банк" (ПАО)
 АИФ: 30101810500000005976
 БИК: 044525976



307	50-23-0050384-770	Центр поселка	нет	935	450	Коммерческий участок
308	50-23-0050384-771	Центр поселка	нет	952	444	Коммерческий участок
309	50-23-0050384-772	Центр поселка	нет	991	452	Коммерческий участок
310	50-23-0050384-773	Центр поселка	нет	1001	458	Коммерческий участок
311	50-23-0050384-774	Центр поселка	нет	1000	418	Коммерческий участок
312	50-23-0050384-775	Центр поселка	нет	1000	412	Коммерческий участок
313	50-23-0050384-776	Центр поселка	нет	1000	414	Коммерческий участок
314	50-23-0050384-777	Центр поселка	нет	1000	415	Коммерческий участок
315	50-23-0050384-778	Центр поселка	нет	1001	435	Коммерческий участок
316	50-23-0050384-780	Центр поселка	нет	963	407	Коммерческий участок
317	50-23-0050384-783	Центр поселка	нет	1000	124	Коммерческий участок
318	50-23-0050384-784	Центр поселка	нет	1000	129	Коммерческий участок
319	50-23-0050384-785	Участок около леса	нет	714	22	Коммерческий участок
320	50-23-0050384-788	Центр поселка	Участок ИЖС/выделенный д.п.п.	965	180	Коммерческий участок
321	50-23-0050384-789	Участок около леса	нет	871	509	Коммерческий участок
322	50-23-0050384-790	Участок около леса	нет	875	508	Коммерческий участок
323	50-23-0050384-791	Участок около леса	нет	918	489	Коммерческий участок
324	50-23-0050384-792	Центр поселка	Участок ИЖС/выделенный д.п.п.	184	19	Коммерческий участок
325	50-23-0050384-793	Участок около леса	нет	185	486	Коммерческий участок
326	50-23-0050384-794	Участок около леса	нет	914	30	Коммерческий участок
327	50-23-0050384-795	Участок около леса	нет	963	508	Коммерческий участок
328	50-23-0050384-796	Участок около леса	нет	886	485	Коммерческий участок
329	50-23-0050384-797	Участок около леса	нет	989	3	Коммерческий участок
330	50-23-0050384-798	Участок около леса	нет	991	8	Коммерческий участок
331	50-23-0050384-799	Участок около леса	нет	997	505	Коммерческий участок
332	50-23-0050384-802	Участок около леса	нет	1020	488	Коммерческий участок
333	50-23-0050384-803	Участок около леса	нет	1082	542	Коммерческий участок
334	50-23-0050384-804	Участок около леса	нет	1097	507	Коммерческий участок
335	50-23-0050384-806	Участок около леса	нет	1173	54	Коммерческий участок
336	50-23-0050384-810	Участок около леса	нет	1304	518	Коммерческий участок
337	50-23-0050384-812	Участок около леса	нет	1536	584	Коммерческий участок
338	50-23-0050384-813	Центр поселка	нет	1399	306	Коммерческий участок
339	50-23-0050384-814	Центр поселка	нет	1711	211	Коммерческий участок
340	50-23-0050384-815	Центр поселка	нет	1000	578	Коммерческий участок
341	50-23-0050384-816	Центр поселка	нет	1000	578	Коммерческий участок
342	50-23-0050384-817	Центр поселка	нет	1000	295	Коммерческий участок
343	50-23-0050384-818	Центр поселка	нет	1000	297	Коммерческий участок
344	50-23-0050384-819	Центр поселка	нет	1000	800	Коммерческий участок
345	50-23-0050384-820	Центр поселка	нет	1000	565	Коммерческий участок
346	50-23-0050384-821	Центр поселка	нет	1000	564	Коммерческий участок

ЗАО ПК «ИЖИ Раменск»,
 ул. Зеленый Вал, д. 9, Москва, Россия, 105084,
 телефон +7 495 640 7030, факс +7 495 640 7031,
 e-mail: info@ramensk1.ru
www.ramensk1.ru
 ОГРН 1057749282810
 ИНН 770263136
 КПП 770010301



347	50-23-0050384-822	Центр поселка	нет	1000	553	Коммерческий участок
348	50-23-0050384-823	Центр поселка	нет	875	171	Коммерческий участок
349	50-23-0050384-824	Центр поселка	нет	875	154	Коммерческий участок
350	50-23-0050384-825	Центр поселка	нет	875	166	Коммерческий участок
351	50-23-0050384-826	Центр поселка	нет	1000	328	Коммерческий участок
352	50-23-0050384-827	Центр поселка	нет	1000	829	Коммерческий участок
353	50-23-0050384-828	Центр поселка	нет	875	163	Коммерческий участок
354	50-23-0050384-830	Центр поселка	нет	875	360	Коммерческий участок
355	50-23-0050384-831	Центр поселка	нет	875	351	Коммерческий участок
356	50-23-0050384-832	Центр поселка	нет	875	338	Коммерческий участок
357	50-23-0050384-833	Центр поселка	нет	875	341	Коммерческий участок
358	50-23-0050384-834	Центр поселка	нет	1000	336	Коммерческий участок
359	50-23-0050384-835	Центр поселка	нет	1000	527	Коммерческий участок
360	50-23-0050384-836	Центр поселка	нет	1000	528	Коммерческий участок
361	50-23-0050384-837	Центр поселка	нет	760	282	Коммерческий участок
362	50-23-0050384-838	Центр поселка	нет	1000	286	Коммерческий участок
363	50-23-0050384-840	Центр поселка	нет	1000	363	Коммерческий участок
364	50-23-0050384-842	Центр поселка	нет	1000	290	Коммерческий участок
365	50-23-0050384-843	Центр поселка	нет	875	368	Коммерческий участок
366	50-23-0050384-844	Центр поселка	нет	875	360	Коммерческий участок
367	50-23-0050384-845	Центр поселка	Участок ИЖС/выделенный д.п.п.	1440	381	Коммерческий участок
368	50-23-0050384-846	Центр поселка	нет	1000	447	Коммерческий участок
369	50-23-0050384-847	Центр поселка	нет	1000	480	Коммерческий участок
370	50-23-0050384-848	Центр поселка	нет	1001	458	Коммерческий участок
371	50-23-0050384-849	Центр поселка	нет	1045	467	Коммерческий участок
372	50-23-0050384-850	Центр поселка	нет	1740	464	Коммерческий участок
373	50-23-0050384-851	Центр поселка	нет	1000	410	Коммерческий участок
374	50-23-0050384-852	Центр поселка	нет	1000	425	Коммерческий участок
375	50-23-0050384-853	Центр поселка	нет	1000	428	Коммерческий участок
376	50-23-0050384-854	Центр поселка	нет	1000	417	Коммерческий участок
377	50-23-0050384-855	Центр поселка	нет	1000	427	Коммерческий участок
378	50-23-0050384-856	Центр поселка	нет	1126	403	Коммерческий участок
379	50-23-0050384-857	Центр поселка	нет	901	116	Коммерческий участок
380	50-23-0050384-858	Центр поселка	нет	963	105	Коммерческий участок
381	50-23-0050384-860	Центр поселка	нет	966	117	Коммерческий участок
382	50-23-0050384-861	Центр поселка	нет	1000	131	Коммерческий участок
383	50-23-0050384-863	Центр поселка	нет	1000	135	Коммерческий участок
384	50-23-0050384-864	Центр поселка	нет	1000	133	Коммерческий участок
385	50-23-0050384-865	Центр поселка	нет	1000	123	Коммерческий участок
386	50-23-0050384-866	Центр поселка	нет	1029	118	Коммерческий участок
387	50-23-0050384-867	Центр поселка	Участок ИЖС/выделенный д.п.п.	505A	142	Коммерческий участок
388	50-23-0050384-870	Участок около леса	нет	865	13	Коммерческий участок

ЗАО ПК «ИЖИ Раменск»,
 ул. Зеленый Вал, д. 9, Москва, Россия, 105084,
 телефон +7 495 640 7030, факс +7 495 640 7031,
 e-mail: info@ramensk1.ru
www.ramensk1.ru
 ОГРН 1057749282810
 ИНН 770263136
 КПП 770010301



385	50:23:0050384-871	30	864	Участок около леса	нет	Коммерческий участок
390	50:23:0050384-873	34	895	Участок около леса	нет	Коммерческий участок
391	50:23:0050384-874	516	898	Участок около леса	нет	Коммерческий участок
392	50:23:0050384-875	70	906	Участок около дороги	нет	Коммерческий участок
393	50:23:0050384-876	501	923	Участок около леса	нет	Коммерческий участок
394	50:23:0050384-877	41	972	Участок около леса	нет	Коммерческий участок
395	50:23:0050384-878	3	987	Участок около леса	нет	Коммерческий участок
396	50:23:0050384-880	2	997	Участок около леса	нет	Коммерческий участок
397	50:23:0050384-882	27	1000	Участок около леса	нет	Коммерческий участок
398	50:23:0050384-883	21	1000	Участок около леса	нет	Коммерческий участок
399	50:23:0050384-884	24	1050	Участок около леса	нет	Коммерческий участок
400	50:23:0050384-887	14	1029	Участок около леса	нет	Коммерческий участок
401	50:23:0050384-888	511	1040	Участок около леса	нет	Коммерческий участок
402	50:23:0050384-889	21	1066	Участок около леса	нет	Коммерческий участок
403	50:23:0050384-890	48	1205	Участок около леса	нет	Коммерческий участок
404	50:23:0050384-891	483	1419	Участок около леса	нет	Коммерческий участок
405	50:23:0050384-893	3	2064	Участок около леса	нет	Коммерческий участок
406	50:23:0050384-894	293	904	Центр поселка	нет	Коммерческий участок
407	50:23:0050384-895	294	981	Центр поселка	нет	Коммерческий участок
408	50:23:0050384-896	245	998	Центр поселка	нет	Коммерческий участок
409	50:23:0050384-897	251	1095	Центр поселка	нет	Коммерческий участок
410	50:23:0050384-898	563	1000	Центр поселка	нет	Коммерческий участок
411	50:23:0050384-899	536	1050	Центр поселка	нет	Коммерческий участок
412	50:23:0050384-900	569	1119	Центр поселка	нет	Коммерческий участок
413	50:23:0050384-901	170	875	Центр поселка	нет	Коммерческий участок
414	50:23:0050384-902	195	875	Центр поселка	нет	Коммерческий участок
415	50:23:0050384-903	161	875	Центр поселка	нет	Коммерческий участок
416	50:23:0050384-904	313	1000	Центр поселка	нет	Коммерческий участок
417	50:23:0050384-906	817	1090	Центр поселка	нет	Коммерческий участок
418	50:23:0050384-907	325	1000	Центр поселка	нет	Коммерческий участок
419	50:23:0050384-908	323	1090	Центр поселка	нет	Коммерческий участок
420	50:23:0050384-909	197	1000	Центр поселка	нет	Коммерческий участок
421	50:23:0050384-910	188	1090	Центр поселка	нет	Коммерческий участок
422	50:23:0050384-911	350	875	Центр поселка	нет	Коммерческий участок
423	50:23:0050384-912	261	875	Центр поселка	нет	Коммерческий участок
424	50:23:0050384-913	354	875	Центр поселка	нет	Коммерческий участок
425	50:23:0050384-914	348	1273	Центр поселка	нет	Коммерческий участок
426	50:23:0050384-915	537	1000	Центр поселка	нет	Коммерческий участок
427	50:23:0050384-916	521	1000	Центр поселка	нет	Коммерческий участок
428	50:23:0050384-917	522	1000	Центр поселка	нет	Коммерческий участок
429	50:23:0050384-918	538	1000	Центр поселка	нет	Коммерческий участок
430	50:23:0050384-919	526	1000	Центр поселка	нет	Коммерческий участок
431	50:23:0050384-920	543	1000	Центр поселка	нет	Коммерческий участок

ЗАО УН «РМВ Капитал»,
ул. Земляной Вал, д. 5, Москва, Россия, 105664,
телефон +7 495 660 7030, факс: +7 495 660 7032,
e-mail: info@rwmcapital.ru
www.rwmcapital.ru

ОГРН 1057749228101
ИНН 7725031396
КПП 770901001

ИНН 40/05/01012/000005436
в/АИ: "Идеалит Банк" (ПАО)
ИНН 30/03/01010/0000000976
ИНН 64/03/01010



432	50:23:0050384-931	939	1215	Участок около леса	нет	Коммерческий участок
433	50:23:0050384-932	520	1359	Центр поселка	нет	Коммерческий участок
434	50:23:0050384-933	279	1000	Центр поселка	нет	Коммерческий участок
435	50:23:0050384-934	275	1000	Центр поселка	нет	Коммерческий участок
436	50:23:0050384-935	369	875	Центр поселка	нет	Коммерческий участок
437	50:23:0050384-936	391	875	Центр поселка	нет	Коммерческий участок
438	50:23:0050384-937	388	875	Центр поселка	нет	Коммерческий участок
439	50:23:0050384-938	379	875	Центр поселка	нет	Коммерческий участок
440	50:23:0050384-939	375	875	Центр поселка	нет	Коммерческий участок
441	50:23:0050384-941	446	979	Центр поселка	нет	Коммерческий участок
442	50:23:0050384-942	455	994	Центр поселка	нет	Коммерческий участок
443	50:23:0050384-943	445	1000	Центр поселка	нет	Коммерческий участок
444	50:23:0050384-944	406	1000	Центр поселка	нет	Коммерческий участок
445	50:23:0050384-945	409	1000	Центр поселка	нет	Коммерческий участок
446	50:23:0050384-946	421	1000	Центр поселка	нет	Коммерческий участок
447	50:23:0050384-947	441	1183	Центр поселка	нет	Коммерческий участок
448	50:23:0050384-948	86	962	Центр поселка	нет	Коммерческий участок
449	50:23:0050384-949	126	1000	Центр поселка	нет	Коммерческий участок
450	50:23:0050384-949	517	768	Участок около леса	нет	Коммерческий участок
451	50:23:0050384-945	32	875	Участок около леса	нет	Коммерческий участок
452	50:23:0050384-946	62	884	Участок около дороги	нет	Коммерческий участок
453	50:23:0050384-947	11	675	Участок около леса	нет	Коммерческий участок
454	50:23:0050384-948	60	908	Участок около дороги	нет	Коммерческий участок
455	50:23:0050384-950	494	940	Участок около леса	нет	Коммерческий участок
456	50:23:0050384-951	29	942	Участок около леса	нет	Коммерческий участок
457	50:23:0050384-952	504	980	Участок около леса	нет	Коммерческий участок
458	50:23:0050384-955	26	1000	Участок около леса	нет	Коммерческий участок
459	50:23:0050384-957	518	1031	Участок около леса	нет	Коммерческий участок
460	50:23:0050384-958	76	1112	Участок около дороги	нет	Коммерческий участок
461	50:23:0050384-959	82	1171	Участок около дороги	нет	Коммерческий участок
462	50:23:0050384-960	47	1228	Участок около леса	нет	Коммерческий участок
463	50:23:0050384-962	55	1248	Участок около леса	нет	Коммерческий участок
464	50:23:0050384-965	503	1773	Участок около леса	нет	Коммерческий участок
465	50:23:0050384-968	925A	107	Центр поселка	Участок собственности	Коммерческий участок
466	50:23:0050384-969	253	996	Центр поселка	нет	Коммерческий участок
467	50:23:0050384-970	237	999	Центр поселка	нет	Коммерческий участок
468	50:23:0050384-971	299	1001	Центр поселка	нет	Коммерческий участок
469	50:23:0050384-972	261	1496	Центр поселка	нет	Коммерческий участок
470	50:23:0050384-973	550	1000	Центр поселка	нет	Коммерческий участок
471	50:23:0050384-974	535	1000	Центр поселка	нет	Коммерческий участок
472	50:23:0050384-975	179	875	Центр поселка	нет	Коммерческий участок

ЗАО УН «РМВ Капитал»,
ул. Земляной Вал, д. 5, Москва, Россия, 105664,
телефон +7 495 660 7030, факс: +7 495 660 7032,
e-mail: info@rwmcapital.ru
www.rwmcapital.ru

ОГРН 1057749228101
ИНН 7725031396
КПП 770901001

ИНН 40/05/01012/000005436
в/АИ: "Идеалит Банк" (ПАО)
ИНН 30/03/01010/0000000976
ИНН 64/03/01010

№	Адрес	№	ВР	Центр поселка	№	Коммерческий участок
473	50.23.0050384.976	152	ВР5	Центр поселка	№	Коммерческий участок
474	50.23.0050384.977	150	ВР5	Центр поселка	№	Коммерческий участок
475	50.23.0050384.978	117	ВР5	Центр поселка	№	Коммерческий участок
476	50.23.0050384.979	248	ВР1	Центр поселка	№	Коммерческий участок
477	50.23.0050384.980	322	1000	Центр поселка	№	Коммерческий участок
478	50.23.0050384.983	331	1000	Центр поселка	№	Коммерческий участок
479	50.23.0050384.984	321	1000	Центр поселка	№	Коммерческий участок
481	50.23.0050384.986	189	1000	Центр поселка	№	Коммерческий участок
482	50.23.0050384.987	183	1000	Центр поселка	№	Коммерческий участок
483	50.23.0050384.988	199	1000	Центр поселка	№	Коммерческий участок
484	50.23.0050384.989	191	1000	Центр поселка	№	Коммерческий участок
485	50.23.0050384.991	315	ВР5	Центр поселка	№	Коммерческий участок
486	50.23.0050384.992	316	ВР5	Центр поселка	№	Коммерческий участок
487	50.23.0050384.993	306	ВР5	Центр поселка	№	Коммерческий участок
488	50.23.0010184.995	358	ВР5	Центр поселка	№	Коммерческий участок
489	50.23.0010184.997	353	ВР5	Центр поселка	№	Коммерческий участок
490	50.23.0010184.997	523	1000	Центр поселка	№	Коммерческий участок
491	50.23.0010184.998	524	1000	Центр поселка	№	Коммерческий участок



Заместитель Генерального директора
- Финансовый директор

Володарский А.В.

ФЕДЕРАЛЬНАЯ СЛУЖБА ГОСУДАРСТВЕННОЙ РЕГИСТРАЦИИ, КАДАСТРА И
КАРТОГРАФИИ

УПРАВЛЕНИЕ ФЕДЕРАЛЬНОЙ СЛУЖБЫ ГОСУДАРСТВЕННОЙ РЕГИСТРАЦИИ,
КАДАСТРА И КАРТОГРАФИИ ПО МОСКОВСКОЙ ОБЛАСТИ

ВЫПИСКА ИЗ ЕДИННОГО ГОСУДАРСТВЕННОГО РЕЕСТРА ПРАВ НА
НЕДВИЖИМОЕ ИМУЩЕСТВО И СЛЕДОВ С НИМ

Дата 12.03.2016 № 50/023/001/2016-1277

На основании запроса от 10.03.2016 г., поступившего на рассмотрение 10.03.2016 г. сообщаем, что в Едином государственном реестре прав на недвижимое имущество и сделок с ним зарегистрировано:

1. Характеристики объекта недвижимости: Кадастровый номер объекта: наименование объекта: назначение объекта: площадь объекта: инвентарный номер литер: этажность (этаж): номер на поэтажном плане: адрес (местоположение) объекта: состав:	объекта недвижимости: (или условный) 50-23-0050384-950 Земельный участок Земли сельскохозяйственного назначения, для дачного строительства с правом возведения жилого дома с правом регистрации проживания в нем 940 кв. м Московская область, Раменский район, сельское поселение Рыболовское
2. Правообладатель (правообладатели):	2.1. Владельцы инвестиционных паев - Закрытый паевой инвестиционный фонд недвижимости "ТрастЮнион-Подмосковный" данные о которых устанавливаются на основании данных линейных счетов владельцев инвестиционных паев в реестре владельцев инвестиционных паев и счетов депо владельцев инвестиционных паев.
3. Вид, номер и дата государственной регистрации права:	3.1. Общая долевая собственность, № 50-50-23/2226/2014-151 от 25.11.2014
4. Ограничение (обременение) права:	
4.1.1. Вид:	Доверительное управление, Московская область, Раменский район, сельское поселение Рыболовское, кад. № 50-23-0050384-950, Земельный участок, категория земель: земли сельскохозяйственного назначения, разрешенное использование: для дачного строительства с правом возведения жилого дома с правом регистрации проживания в нем, общая площадь 940 кв. м
дата государственной регистрации:	24.02.2016
номер государственной регистрации:	50-50/023-50/999/001/2016-877/2
срок, на который установлено ограничение (обременение) права:	с 24.02.2016 до 01.12.2027
лицо, в пользу которого установлено ограничение (обременение) права:	Закрытое акционерное общество "Управляющая компания «РВМ Капитал», ИНН: 7722563196
основание государственной регистрации:	Правила доверительного управления Закрытым паевым инвестиционным фондом недвижимости "Земельный фонд "Социл Подмосковный" зарегистрированы ФСФР России 18.10.2007г. за № 1028-94135380 от 18.10.2007г. Договор о передаче прав и обязанностей по договору доверительного управления паевым инвестиционным фондом от 07.04.2015 №067/1

1

Исполнитель: Анна Литвинович (досб.418)

ЗАО УК «РВМ Капитал»,
ул. Земельный вил. А. В. Мороза, Россия, 105064,
телефон +7 495 569 7030, факс: +7 495 660 7032,
e-mail: info@rwmcapital.ru
www.rwmcapital.ru
ОГРН 1057782282819
ИНН 7722563196
КПП 770603201
д/с: 0770181122100094346
и/д/с: "Абсолют Банк" (ПАО)
К/с: 303011505000000000795
ИНН 044325978

ФЕДЕРАЛЬНАЯ СЛУЖБА ГОСУДАРСТВЕННОЙ РЕГИСТРАЦИИ, КАДАСТРА И КАРТОГРАФИИ

УПРАВЛЕНИЕ ФЕДЕРАЛЬНОЙ СЛУЖБЫ ГОСУДАРСТВЕННОЙ РЕГИСТРАЦИИ, КАДАСТРА И КАРТОГРАФИИ ПО МОСКОВСКОЙ ОБЛАСТИ

ВЫПИСКА ИЗ ЕДИНОВОГО ГОСУДАРСТВЕННОГО РЕЕСТРА ПРАВ НА НЕДВИЖИМОЕ ИМУЩЕСТВО И СДЕЛОК С НИМ

Дата 11.03.2016 № 50/023/001/2016-1410

На основании запроса от 09.03.2016 г., поступившего на рассмотрение 09.03.2016 г. сообщаем, что в Едином государственном реестре прав на недвижимое имущество и сделок с ним зарегистрировано:

1. Характеристики объектов недвижимости: Кadaстровый номер объекта: наименование объекта: назначение объекта: площадь объекта: инвентарный номер, литер: этажность (этаж): номера на поэтажном плане: адрес (местоположение) объекта: состав:	объекты недвижимости) 50:23:0050384-952 Земельный участок Земли сельскохозяйственного назначения, для дачного строительства с правом возведения жилого дома с правом регистрации проживания в нем 980 кв. м инвентарный номер, литер: этажность (этаж): номера на поэтажном плане: адрес (местоположение) объекта: Московская область, Раменский район, сельское поселение Рыболовское состав:
2. Правообладатель (правообладатели):	2.1. Владелец инвестиционных паев - Закрытый паевой инвестиционный фонд недвижимости "ТрастЮнион-Подмосковный" данные о которых устанавливаются на основании данных лицевых счетов владельцев инвестиционных паев в реестре владельцев инвестиционных паев и счетов депо владельцев инвестиционных паев.
3. Вид, номер государственной регистрации права:	3.1. Общая долевая собственность, № 50-50-23/2016/023/001/2016-130 от 25.11.2014
4. Ограничение (обременение) права:	4.1.1. Вид: Доверительное управление. Московская область, Раменский район, сельское поселение Рыболовское, кат. № 50:23:0050384-952. Земельный участок, категория земель: земли сельскохозяйственного назначения, разрешенное использование: для дачного строительства с правом возведения жилого дома с правом регистрации проживания в нем, общая площадь 980 кв. м 25.02.2016
дата государственной регистрации:	50-50/023-50/999/001/2016-943/2
номер государственной регистрации:	с 25.02.2016 по 01.12.2027
срок, на который установлено ограничение (обременение) права:	Закрытое акционерное общество "Управляющая компания «РВМ Капитал», ИНН: 7722563196
лицо, в пользу которого установлено ограничение (обременение) права:	Правила доверительного управления Закрытым паевым инвестиционным фондом недвижимости "Земельный фонд "Солид Подмосковный" зарегистрированы ФСФР России 18.10.2007г. за № 1028-94135580 от 18.10.2007г.
основание государственной регистрации:	Договор о передаче прав и обязанностей по договору доверительного управления паевым инвестиционным фондом от 07.04.2015 №066/11

5. Договоры участия в долевом строительстве:	не зарегистрировано
6. Правовитязания:	отсутствуют
7. Заявленные в судебном порядке права требования:	данные отсутствуют
8. Отметка о возращении в отношении зарегистрированного права:	данные отсутствуют
9. Отметка о наличии решения об отмене государственной регистрации для государственных и муниципальных нужд:	данные отсутствуют

Выписка выдана: Махортых Эдуард Иванович

Сведения, содержащиеся в настоящем документе, являются актуальными (действительными) на дату получения запроса органом, осуществляющим государственную регистрацию прав. В соответствии со статьей 7 Федерального закона от 24 июля 1997 г. № 122-ФЗ "О государственной регистрации прав на недвижимое имущество и сделок с ним" использование сведений, содержащихся в настоящей выписке, совершаемых в форме, которые несут ущерб правам и законным интересам правообладателей, влечет ответственность, предусмотренную законодательством Российской Федерации.

СПЕЦИАЛИСТ 1 РАЗРЯДА
Иванович Эдуард Иванович
Федеральное государственное учреждение "Федеральный центр регистрации недвижимости"

Иванович Эдуард Иванович
Федеральное государственное учреждение "Федеральный центр регистрации недвижимости"

Получение выписки выдана 11.03.2016 для последующего предоставления в органы государственной власти, органы местного самоуправления и органы государственного управления в целях предоставления государственной услуги. Выписка выдана в соответствии с требованиями Федерального закона от 27.07.2008 № 188-ФЗ "Об организации предоставления государственных и муниципальных услуг" (ст. 1, п. 1).

5. Договоры участия в долевом строительстве:	не зарегистрировано
6. Правопритязания:	отсутствуют
7. Заявленные в судебном порядке права требования:	данные отсутствуют
8. Отметка о возражении о признании зарегистрированного права:	данные отсутствуют
9. Отметка о наличии решения об изъятии объекта недвижимого имущества для государственных и муниципальных нужд:	данные отсутствуют

Выписка выдана: Махортык Эдуард Иванович

Сведения, содержащиеся в настоящем документе, являются актуальными (действительными) на дату получения запроса органом, осуществляющим государственную регистрацию прав. В соответствии со статьей 7 Федерального закона от 21 июля 1997 г. №122-ФЗ "О государственной регистрации прав на недвижимое имущество и сделок с ним", использование сведений, содержащихся в настоящем документе, для обеспечения лиц в форме, которые не носят характера прав и законных интересов, предусмотренных законодательством Российской Федерации,

Специалист 1. РАЗР ЕДА
(подпись, наименование должности и имя отчество)

Филиппов И. С.
(подпись)



Печать Федеральной службы государственной регистрации, кадастра и картографии (ФРС) по Московской области, Московская область, район Раменский, поселение Рыболовское, кадастровый номер участка 50:03/003/001/2016-1366

ФЕДЕРАЛЬНАЯ СЛУЖБА ГОСУДАРСТВЕННОЙ РЕГИСТРАЦИИ, КАДАСТРА И КАРТОГРАФИИ

УПРАВЛЕНИЕ ФЕДЕРАЛЬНОЙ СЛУЖБЫ ГОСУДАРСТВЕННОЙ РЕГИСТРАЦИИ, КАДАСТРА И КАРТОГРАФИИ ПО МОСКОВСКОЙ ОБЛАСТИ

ВЫПИСКА ИЗ ЕДИННОГО ГОСУДАРСТВЕННОГО РЕЕСТРА ПРАВ НА НЕДВИЖИМОЕ ИМУЩЕСТВО И СДЕЛОК С НИМ

Дата 11.03.2016 № 50/023/001/2016-1366

На основании запроса от 09.03.2016 г., полученного на рассмотрение 09.03.2016 г. сообщаем, что в Едином государственном реестре прав на недвижимое имущество и сделок с ним зарегистрировано:

1. Характеристики объекта недвижимости: Кадастровый номер объекта: наименование объекта: назначение объекта: площадь объекта: инвентарный номер, литер: этажность (этаж): номер на поэтажном плане: адрес (местоположение) объекта: состав:	объекты (или условный) 50:23:0050384:953 Земельный участок Земли сельскохозяйственного назначения, для личного строительства с правом возведения жилого дома с правом регистрации проживания в нем 999 кв. м инвентарный номер, литер: этажность (этаж): номер на поэтажном плане: адрес (местоположение) объекта: состав: 2.1. Владельцы инвестиционных паев - Закрытый паевой инвестиционный фонд недействительности "ТрастЮнион- Подомосковский" данные о которых устанавливаются на основании данных физических счетов владельцев инвестиционных паев в реестре владельцев инвестиционных паев и счетов депозитария владельцев инвестиционных паев.
2. Правообладатель (правообладатели):	
3. Вид, номер и дата государственной регистрации права: 4.1.1. Вид:	3.1. Обшая долевая собственность, № 50-50-23/159/2014-323 от 01.09.2014
4. Ограничение (обременение) права:	Доверительное управление, Московская область, Раменский район, сельское поселение Рыболовское, кад. № 50:23:0050384:953, Земельный участок, категория земель: земли сельскохозяйственного назначения, разрешенное использование: для личного строительства с правом возведения жилого дома с правом регистрации проживания в нем, общая площадь 999 кв. м
дата государственной регистрации:	24.02.2016
номер государственной регистрации:	50-50/023-50/999/001/2016-7572
срок, на который установлено ограничение (обременение) права:	с 24.02.2016 по 01.12.2027
лицо, в пользу которого установлено ограничение (обременение) права:	Закрытое акционерное общество "Управляющая компания «РВМ Капитал», ИНН: 7722563196
основание государственной регистрации:	Правила доверительного управления Закрытым паевым инвестиционным фондом недействительности Земельный фонд "Солид Подомосковский" зарегистрирован в СФРР России 18.10.2007г. за № 1028-94135580 от 18.10.2007г. Договор о передаче прав и обязанностей по договору доверительного управления паевым инвестиционным фондом от 07.04.2015 №806/11

5. Договоры участия в долевом строительстве:	не зарегистрировано
6. Правовитязания:	отсутствуют
7. Требования в судебном порядке:	данные отсутствуют
8. Отметка о возращении в отношении зарегистрированного права:	данные отсутствуют
9. Отметка о наличии обременения:	данные отсутствуют

Выписка выдана: Махорных Едуард Иванович

Сведения, содержащиеся в настоящем документе, являются актуальными (действительными) на дату получения запроса органом, осуществляющим государственную регистрацию прав. В соответствии со статьей 7 Федерального закона от 21 июня 1997 г. №122-ФЗ "О государственной регистрации прав на недвижимое имущество и сделок с ним" использование сведений, содержащихся в настоящей выписке, в форме, которые несут ущерб правам и законным интересам субъектов гражданского права, влечет ответственность, предусмотренную законодательством Российской Федерации.

СПЕЦИАЛИСТ Г.РАЗЯДА
 Подпись:  Федушкин И. С.
 Должность: Специалист государственного кадастрового учета

М.П. Государственный кадастровый учет

Получение выписки осуществляется в соответствии с требованиями пункта 11 статьи 16 Федерального закона от 21.06.1997 № 122-ФЗ "О государственной регистрации недвижимости". Документально подтверждается наличие информации в Едином государственном реестре недвижимости на дату выдачи выписки.

ФЕДЕРАЛЬНАЯ СЛУЖБА ГОСУДАРСТВЕННОЙ РЕГИСТРАЦИИ, КАДАСТРА И КАРТОГРАФИИ
 УПРАВЛЕНИЕ ФЕДЕРАЛЬНОЙ СЛУЖБЫ ГОСУДАРСТВЕННОЙ РЕГИСТРАЦИИ, КАДАСТРА И КАРТОГРАФИИ ПО МОСКОВСКОЙ ОБЛАСТИ
ВЫПИСКА ИЗ ЕДИНОВО ГОСУДАРСТВЕННОГО РЕЕСТРА ПРАВ НА НЕДВИЖИМОЕ ИМУЩЕСТВО В СДЕЛКАХ С НИМ

Дата: 12.02.2016. № 50/023/001/2016-762

На основании запроса от 11.02.2016 г., поступившего на рассмотрение 11.02.2016 г. сообщаем, что в Едином государственном реестре прав на недвижимое имущество и сделок с ним зарегистрировано:

1. Характеристики объекта недвижимости: Категория земель: (вид उपयोगа): номер объекта: наименование объекта: кадастровый номер, дата: площадь объекта: кадастровый номер, дата: категория земель: адрес (местоположение) объекта: состав:	объекта недвижимости: 50:23:0050384:957 Земельный участок Земли сельскохозяйственного назначения, для дачного строительства с правом возведения жилого дома с правом регистрации проживания в нем 1 021 кв. м Московская область, Раменский район, сельское поселение Рыболовское
2. Правообладатель (правообладатели):	2.1. Владелец инвестиционного пая - Земельный паевой инвестиционный фонд недвижимости "Траст Юнион-Подмосковный" данные о котором устанавливаются на основании данных банковских счетов владельца инвестиционного пая в реестре кадастров недвижимости также и сведения для владельцев инвестиционных паев.
3. Вид, номер государственной регистрации права:	3.1. Облагаемая земельный участок, № 50-50-023/2016-011 от 25.11.2014
4. Обременение (обременения) права:	4.1.1. Вид: Договорительное управление, Московская область, Раменский район, сельское поселение Рыболовское, кад. № 50:23:0050384:957, Земельный участок, категория земель: земли сельскохозяйственного назначения, разрешение на использование жилого дома с правом регистрации проживания в нем, общая площадь 1 021 кв. м дата государственной регистрации: 01.02.2016 номер государственной регистрации: 50-50/023-50/999/001/2016-428/2 срок, на который установлено отграничение (обременение) права: с 01.02.2016 по 01.12.2027 лицо, в пользу которого установлено отграничение (обременение) права: Фактически автомобильное общество "Управляющая компания "ВМ Капитал", ИНН: 7722563196
основание государственной регистрации:	Правлять доверительным управлением Земельным паевым инвестиционным фондом недвижимости "Траст Юнион-Подмосковный" задолжился ООО "СФР" Россия 18.10.2007г. за № 1028-944132580 от 18.10.2007г. Договор о передаче прав и обязанностей по договору доверительного управления паевым инвестиционным фондом от 07.04.2015 №00611

ФЕДЕРАЛЬНАЯ СЛУЖБА ГОСУДАРСТВЕННОЙ РЕГИСТРАЦИИ, КАДАСТРА И КАРТОГРАФИИ

УПРАВЛЕНИЕ ФЕДЕРАЛЬНОЙ СЛУЖБЫ ГОСУДАРСТВЕННОЙ РЕГИСТРАЦИИ, КАДАСТРА И КАРТОГРАФИИ ПО МОСКОВСКОЙ ОБЛАСТИ

ВЫПИСКА ИЗ ЕДИННОГО ГОСУДАРСТВЕННОГО РЕЕСТРА ПРАВ НА НЕДВИЖИМОЕ ИМУЩЕСТВО И СДЕЛОК С НИМ

Дата 13.02.2016 № 50/023-001/2016-945

На основании запроса от 11.02.2016 г., поступившего на рассмотрение 11.02.2016 г. сообщается, что в Едином государственном реестре прав на недвижимое имущество и сделок с ним зарегистрировано:

1. Характеристики объекта недвижимости: Кадстровый номер объекта: наименование объекта: назначение объекта: площадь объекта: инвентарный номер, литер: этажность (этаж): номер на поэтажном плане: адрес (местоположение) объекта:	объекта недвижимости: 50/23/005/0384-971 Земельный участок: Земли сельскохозяйственного назначения, для ведения строительства с правом возведения жилого дома с правом регистрации проживания в нем 1 001 кв. м Московская область, Раменский район, сельское поселение Рыболовское
2. Правообладатель (правообладатели):	2.1. Владыкой инвестиционных паев - Закрытый паевой инвестиционный фонд недвижимости "ТрастЮлтон-Подмосковный" данные о которых устанавливаются на основании данных лицевых счетов владельцев инвестиционных паев в реестре владельцев инвестиционных паев и счетов депо владельцев инвестиционных паев.
3. Вид, номер и дата государственной регистрации права.	3.1. Общая долевая собственность, № 50-50-23/159/2014-311 от 02.09.2014
4. Ограничение (обременение) права. 4.1. Вид:	Доверительное управление, Московская область, Раменский район, сельское поселение Рыболовское, кад. № 50-23-005/0384-971, Земельный участок, категория земель: земли сельскохозяйственного назначения, разрешенное использование: для дачного строительства с правом возведения жилого дома с правом регистрации проживания в нем, общая площадь 1 001 кв. м
дата государственной регистрации:	04.02.2016
номер государственной регистрации:	50-50/023-50/999/001/2016-453/2
срок, на который установлено ограничение (обременение) права:	с 04.02.2016 до 01.12.2027
лицо, в пользу которого установлено ограничение (обременение) права:	Закрытое акционерное общество "Управляющая компания «РВМ Капитал», ИНН: 7723-63196
основание государственной регистрации:	Принята доверительного управления Закрытым паевым инвестиционным фондом недвижимости "Земельный фонд "Солда Подмосковный" зарегистрирован в СФРР № 18.10.2007г. за № 1028-04135380 от 18.10.2007г. Договор о передаче прав и обязанностей по договору доверительного управления паевым инвестиционным фондом от 07.04.2015 №00611

5. Договоры участия в долевом строительстве:	не зарегистрировано
6. Правопритязания:	отсутствуют
7. Заявленные в судебном порядке права требования:	данные отсутствуют
8. Отметка о возмещении в отношении зарегистрированного права:	данные отсутствуют
9. Отметка о наличии решения об изъятии объекта недвижимости для государственных и муниципальных нужд:	данные отсутствуют

Выписка выдана: Махортыч Эдуард Иванович

Сведения, содержащиеся в настоящем документе, являются актуальными (действительными) на дату получения запроса органом, осуществляющим государственную регистрацию прав. В соответствии со статьей 7 Федерального закона от 2 июля 1997 г. №122-ФЗ "О государственной регистрации прав на недвижимое имущество и сделок с ним" использование сведений, содержащихся в настоящей выписке, осуществляется в форме, которые несут ущерб правам и законным интересам граждан, организаций, а также не влечет ответственность, предусмотренную законодательством Российской Федерации.

СПЕЦИАЛИСТ 1 РАЙОНА
Иванович Эдуард Иванович
Иванович Эдуард Иванович
Иванович Эдуард Иванович

Печатное заявление выдано по (ИТ) для использования в качестве документа, подтверждающего наличие у заявителя права собственности в Едином государственном реестре прав на недвижимое имущество и сделок с ним. Заявление выдано в соответствии с требованиями статьи 11.1 Закона от 13.08.2015 № 333-ФЗ "Об организации предоставления государственных и муниципальных услуг" (п. 1, ст. 3).

5. Договоры участия в долевом строительстве:	не зарегистрированы
6. Патенты:	отсутствуют
7. Завещания в судебном порядке:	лишние отсутствуют
8. Отсутствует ли в отношении заявителя право:	лишние отсутствуют
9. Отсутствует ли в отношении заявителя право:	лишние отсутствуют

Выписка выдана: Махорых Е.А.

Сведения, содержащиеся в настоящем документе, являются актуальными (действительными) на дату получения органом, осуществляющим государственную регистрацию прав. В соответствии со статьей 16 Федерального закона от 29.07.2017 № 122-ФЗ "О государственной регистрации недвижимости" выписка выдается в форме, которая не несет ущерб прав и законным интересам граждан, организаций и юридических лиц, а также не несет ответственности, предусмотренной законодательством Российской Федерации.

СПЕЦИАЛИСТ 1 РАЗРЯДА
 ФИО:  **Будилова И.С.**
 Подпись: 

При получении выписки из Единого государственного реестра недвижимости в форме электронного документа (электронной выписки) государственного реестра недвижимости в соответствии с Федеральным законом от 29.07.2017 № 122-ФЗ "О государственной регистрации недвижимости" выписка выдается в форме, которая не несет ответственности, предусмотренной законодательством Российской Федерации.

1. Характеристики объекта недвижимости:	объекты
Категория (или условный) номер объекта:	50-23-005/0384-972
наименование объекта:	Земельный участок
назначение объекта:	Земельный участок с правом возведения жилого дома с площадью застройки площадью 1 496 кв. м
площадь объекта:	1 496 кв. м
инвентарный номер, лист:	
этажность (этаж):	
номер на поэтажном плане:	
адрес (местоположение) объекта:	Московская область, Раменский район, сельское поселение Рыболовское
состав:	2.1. Владельца инвестиционных паев - Закрытый паевой инвестиционный фонд недвижимости "ТрастОптимион-Подмосковный" данные о котором установлены на основании данных лицевых счетов владельцев инвестиционных паев в реестре недвижимости инвестиционных паев и счетов депо владельцев инвестиционных паев.
2. Правообладатель (правообладатели):	3.1. Община долевая собственников, № 050-50-23/159/2014-310 от 02.09.2014
3. Вид, номер и дата государственной регистрации права:	4. Описание (обременение) права:
4.1.1. Вид:	4.1.1.1. Вид:
дата государственной регистрации:	дата государственной регистрации:
номер государственной регистрации:	номер государственной регистрации:
срок, на который установлено ограничение (обременение) права:	срок, на который установлено ограничение (обременение) права:
лицо, в пользу которого установлено ограничение (обременение) права:	лицо, в пользу которого установлено ограничение (обременение) права:
основание государственной регистрации:	основание государственной регистрации:
	Правом доверительного управления Закрытым паевым инвестиционным фондом недвижимости "Специальный фонд "Солда" под управлением ООО "СФ-СФР" (ИНН: 50-08/00171; ОГРН: 1025-04135580 от 18.10.2007; Договор о передаче прав и обязанностей по договору доверительного управления паевыми инвестиционными фондами от 07.04.2015 №06/1

ФЕДЕРАЛЬНАЯ СЛУЖБА ГОСУДАРСТВЕННОЙ РЕГИСТРАЦИИ, КАДАСТРА И КАРТОГРАФИИ
 УПРАВЛЕНИЕ ФЕДЕРАЛЬНОЙ СЛУЖБЫ ГОСУДАРСТВЕННОЙ РЕГИСТРАЦИИ, КАДАСТРА И КАРТОГРАФИИ ПО МОСКОВСКОЙ ОБЛАСТИ
ВЫПИСКА ИЗ ЕДИННОГО ГОСУДАРСТВЕННОГО РЕЕСТРА ПРАВ НА НЕДВИЖИМОЕ ИМУЩЕСТВО И СДЕЛОК С НИМ
 Дата: 13.02.2016 № 50-023/001/2016-485
 На основании запроса от 11.02.2016 г., поступившего на рассмотрение 11.02.2016 г. сообщаем, что в Едином государственном реестре прав на недвижимое имущество и сделок с ним зарегистрировано:

7. Заключены ли в обязательном порядке права требования:	данные отсутствуют
8. Отсутствует ли возмещение в данных отсутствует отказаны зарегистрированного права:	
9. Отсутствует ли наличие решения об исключении объекта недвижимости для государственной регистрации индивидуальных вкладов:	

Выписка выдана: Макорных Эдуард

Сведения, содержащиеся в настоящем документе, являются актуальными (актуальными) на дату получения запроса органами, осуществляющими государственную регистрацию прав. В соответствии со статьей 7 Федерального закона от 21.06.1997 г. №122-ФЗ "О государственной регистрации прав на недвижимое имущество и сделок с ним" использование сведений, содержащихся в настоящей выписке, способствовавшее для и форме, которое является ущерб правам и законным интересам граждан/предприятий, несет ответственность, предусмотренную законодательством Российской Федерации.

СПЕЦИАЛИСТ Л.ГО ВАРЖАДА

Иванов И.И.

Курякина М.С.

Иванов И.И.

Курякина М.С.

Настоящее заявление выдано на территории Московской области, осуществляющей государственную регистрацию прав на недвижимое имущество и сделок с ним, в соответствии с требованиями Федерального закона от 21.06.1997 г. №122-ФЗ "О государственной регистрации прав на недвижимое имущество и сделок с ним" и является актуальным на дату выдачи. Информация, содержащаяся в настоящем документе, является актуальной на дату выдачи. Информация, содержащаяся в настоящем документе, является актуальной на дату выдачи.

ФЕДЕРАЛЬНАЯ СЛУЖБА ГОСУДАРСТВЕННОЙ РЕГИСТРАЦИИ, КАДАСТРА И
КАРТОГРАФИИ

УПРАВЛЕНИЕ ФЕДЕРАЛЬНОЙ СЛУЖБЫ ГОСУДАРСТВЕННОЙ РЕГИСТРАЦИИ,
КАДАСТРА И КАРТОГРАФИИ ПО МОСКОВСКОЙ ОБЛАСТИ

ВЫПИСКА ИЗ ЕДИННОГО ГОСУДАРСТВЕННОГО РЕЕСТРА ПРАВ НА
НЕДВИЖИМОЕ ИМУЩЕСТВО И СДЕЛОК С НИМ

Дата: 13.02.2016

№: 50/023/001/2016-417

На основании запроса от 11.02.2016 г., поступившего на рассмотрение 11.02.2016 г. сообщаем, что в Едином государственном реестре прав на недвижимое имущество и сделок с ним зарегистрировано:

1. Характеристики объекта недвижимости: Квартальный (или условный) номер объекта: полное наименование объекта: наименование объекта: полная площадь объекта: инвентарный номер, литер: этажность (этаж): номер на поэтажном плане: адрес (местоположение) объекта: система:	объекта недвижимости: 50/23/0050384-976 Земельный участок Земли сельскохозяйственного назначения, для дачного строительства с правом владения жилым домом с правом регистрации проживания в нем 875 кв. м. Месковское поселение Раменского района, сельское поселение Раменское
2. Праваобладатели (правообладатели):	2.1. Владельца инвестиционных паев - Закрытый паевой инвестиционный фонд недвижимости "Грин-Оуэнс-Полносовальный" данные о которых устанавливаются на основании данных лицевых счетов владельцев инвестиционных паев в реестре владельцев инвестиционных паев и счетов депозитария инвестиционных паев.
3. Вид, номер и дата государственной регистрации права: 4. Ограничение (обременение) права: 4.1.1. вид:	3.1. Общая долевая собственность, № 50-50/023/001/2015-1706/2 27.11.2015 50-50/023-50/999/001/2015-1706/2 27.11.2015 до полного исполнения сторонами своих обязательств Закрытое акционерное общество "Управляющая компания "ТВМ Капитал", Д.У. Закрытый паевой инвестиционный фонд недвижимости "Грин-Оуэнс-Полносовальный", ИНН: 7722562196
5. Договоры участия в долевой собственности:	Договор о передаче прав и обязанностей по договору долевого участия в строительстве многоквартирного жилого дома с правом регистрации права в Едином государственном реестре прав на недвижимое имущество и сделок с ним от 07.04.2015 №001/1
6. Правопритязания:	отсутствуют

7. Указание в судебном порядке: данные отсутствуют	Исправление в судебном порядке: данные отсутствуют
8. Отметка о порожении в данные отсутствуют	Исправление в данных отсутствуют
9. Отметка о наличии решения об отмене государственной регистрации в Едином государственном реестре недвижимости и для государственных и муниципальных нужд:	Исправление в данных отсутствуют

Выписка выдана: Михорных Эльвир

Сведения, содержащиеся в настоящем документе, являются актуальными (действительными) на дату получения запроса органом, осуществляющим государственную регистрацию прав в соответствии со статьей 7 Федерального закона от 21 апреля 1997 г. №122-ФЗ "О государственной регистрации прав на недвижимое имущество и сделок с ним" использование сведений, содержащихся в настоящей выписке, осуществляется в форме, которая не имеет юридической силы и является недействительной. Выписка, содержащая сведения, является ответственной, предусмотренную законодательством Российской Федерации.

СПЕЦИАЛИСТ 1-ГО РАЗРЯДА

(подпись и печать государственного органа)

Михорных Э.В.

Михорных Э.В.

Михорных Э.В.

Подпись заявителя выдано в ЕГРН за предоставление информации в орган, осуществляющий регистрацию прав, действующий на территории, указанной в заявлении, выданной в соответствии с Федеральным законом от 21.04.1997 №122-ФЗ "О государственной регистрации прав на недвижимое имущество и сделок с ним" и постановлением Правительства Российской Федерации от 11.11.2011 №1007-ПП "Об утверждении правил предоставления государственной услуги по предоставлению информации о государственной регистрации прав на недвижимое имущество и сделок с ним".

ФЕДЕРАЛЬНАЯ СЛУЖБА ГОСУДАРСТВЕННОЙ РЕГИСТРАЦИИ, КАДАСТРА И КАРТОГРАФИИ

УПРАВЛЕНИЕ ФЕДЕРАЛЬНОЙ СЛУЖБЫ ГОСУДАРСТВЕННОЙ РЕГИСТРАЦИИ, КАДАСТРА И КАРТОГРАФИИ ПО МОСКОВСКОЙ ОБЛАСТИ

ВЫПИСКА ИЗ ЕДИННОГО ГОСУДАРСТВЕННОГО РЕЕСТРА ПРАВ НА НЕДВИЖИМОЕ ИМУЩЕСТВО И СДЕЛОК С НИМ

Дата: 13.02.2016 № 50/023/001/2016-406

На основании запроса от 11.02.2016 г., поступившего на рассмотрение 11.02.2016 г. сообщается, что в Едином государственном реестре прав на недвижимое имущество и сделок с ним зарегистрировано:

1. Характеристики объекта недвижимости: Кварталы: (или условный) номер объекта: назначение объекта: назначение объекта: площадь объекта: идентификационный номер, литер, этажность (этаж): номер на подлинном плане: адрес (местоположение) объекта:	объекты недвижимости: 50-23-0050384-977 Земельный участок Земельный участок с правом возведения жилого дома с правом регистрации прожития в нем 875 кв. м. идентификационный номер, литер, этажность (этаж): номер на подлинном плане: адрес (местоположение) объекта:	Московская область, Раменский район, сельское поселение Рыболовское
2. Правообладатель (правообладатели):	2.1. Владелец инвестиционных прав - Закрытый паевой инвестиционный фонд "Недвижимость "РестОмега-Павловский" данные о которых опубликованы на основании данных в реестре счетов владельцев инвестиционных прав в реестре владельцев инвестиционных прав и счетов депо владельцев инвестиционных прав.	
3. Вид, номер и дата государственной регистрации права:	3.1. Общедолевая собственность. № 50-50-023/159/2014-307 от 01.09.2014	
4. Ограничение (обременение) права:	4.1.1. Вид: Доверительное управление, Московская область, Раменский район, сельское поселение Рыболовское, к/д. № 50-23-0050384-977. Земельный участок, категория земель: земли сельскохозяйственного назначения, разрешенное использование: для дачного строительства с правом возведения жилого дома с правом регистрации прожития в нем, обща площадь 875 кв. м.	
4.1.1. Вид: дата государственной регистрации: номер государственной регистрации: срок, на который установлено ограничение (обременение) права: лицо, в пользу которого установлено ограничение (обременение) права: основание государственной регистрации:	27.11.2015 50-50/023-50/999/001/2015-1707/2 с 27.11.2015 до полного исполнения сторонами своих обязательств Закрытое акционерное общество "Управляющая компания "ВМ Капитал", д.у. Закрытым паевым инвестиционным фондом "Недвижимость "РестОмега-Павловский" ИНН: 7722362196	
5. Договор участия в долевом строительстве:	Договор о передаче прав и обязанностей по договору долевого участия в строительстве заключен между инвестором (физиком от 07.04.2015 №06/1	
6. Правообладатели:	отсутствуют	

7. Заполнение и сорбоним порядок: данные отсутствуют	данные отсутствуют
8. Отметка о внесении в Единый государственный реестр недвижимости данных об объекте недвижимости:	данные отсутствуют
9. Отметка о наличии решения об изъятии объекта недвижимости для государственных и муниципальных нужд:	данные отсутствуют

Выписка выдана: Микорных Эдуард

Сведения, содержащиеся в настоящем документе, являются верными (действительными) на дату получения запроса органом, осуществляющим государственную регистрацию прав в соответствии со статьей 7 Федерального закона от 21.06.1997 г. №122-ФЗ "О государственной регистрации прав на недвижимое имущество и сделок с ним" и/или иные сведения, содержащиеся в настоящем выписке, соответствуют действительности, которые имеют юридическую силу и законны. Настоящие сведения действительны, достоверны и соответствуют законодательству Российской Федерации.

СПЕЦИАЛИСТ 1-ГО РАЗРЯДА

Специалист государственного кадастра недвижимости

(Подпись: Э.М.)

Микорных Э.М.

Микорных Э.М.

Настоящая выписка выдана в соответствии с требованиями Федерального закона от 21.06.1997 г. №122-ФЗ "О государственной регистрации прав на недвижимое имущество и сделок с ним" и/или иные сведения, содержащиеся в настоящем выписке, соответствуют действительности, которые имеют юридическую силу и законны. Настоящие сведения действительны, достоверны и соответствуют законодательству Российской Федерации.

ФЕДЕРАЛЬНАЯ СЛУЖБА ГОСУДАРСТВЕННОЙ РЕГИСТРАЦИИ КАДАСТРА И КАРТОГРАФИИ

УПРАВЛЕНИЕ ФЕДЕРАЛЬНОЙ СЛУЖБЫ ГОСУДАРСТВЕННОЙ РЕГИСТРАЦИИ, КАДАСТРА И КАРТОГРАФИИ ПО МОСКОВСКОЙ ОБЛАСТИ

ВЫПИСКА ИЗ ЕДИННОГО ГОСУДАРСТВЕННОГО РЕЕСТРА ПРАВ НА НЕДВИЖИМОЕ ИМУЩЕСТВО И СЛЕДОК С НИМ

Дата: 13.02.2016

№ 50/023/001/2016-467

На основании запроса от 11.02.2016 г., поступившего на рассмотрение 11.02.2016 г. сообщается, что в Едином государственном реестре прав на недвижимое имущество и сделок с ним зарегистрировано:

1. Характеристики объекта недвижимости: Квартальный (или условный) номер объекта: наименование объекта: назначение объекта: площадь объекта: инвентарный номер, литер: этажность (этаж): номер на поэтажном плане: адрес (местоположение) объекта: состав:	объекта 50/23/0050384-978 Земельный участок Земли сельскохозяйственного назначения, для дачного строительства с правом возведения жилого дома с правом регистрации проживания в нем 875 кв. м инвентарный номер, литер: этажность (этаж): номер на поэтажном плане: адрес (местоположение) объекта: поселение Рыболовское
2. Правообладатель (правообладатели):	2.1. Валдайца инвестиционных менеджментов - Закрытый паевой инвестиционный фонд недвижимости "Привет Юнион-Подмосковный" данные в которых устанавливаются на основании данных в реестре счетов Валдайца инвестиционных паев в реестре Валдайца инвестиционных паев и счетов депозитов Валдайца инвестиционных паев.
3. Вид, номер и дата государственной регистрации права:	3.1. Обременение: ипотека, № 50-50/023/001/2014-306 от 01.09.2014
4. Ограничение (обременение) права:	4.1.1. Ипотека: Договор ипотеки, управление, Московская область, Раменский район, сельское поселение Рыболовское, кат. № 50-23-0050384-978, Земельный участок, категория земель: земли сельскохозяйственного назначения, разрешение на пользование для дачного строительства с правом возведения жилого дома с правом регистрации проживания в нем, общая площадь 875 кв. м
5. Договоры участия в долевом строительстве:	5.1. Договор участия в долевом строительстве № 50-50/023-50/999/001/2015-1711/2 от 27.11.2015
6. Правопритязание:	6.1. Правопритязание отсутствует

ФЕДЕРАЛЬНАЯ СЛУЖБА ГОСУДАРСТВЕННОЙ РЕГИСТРАЦИИ, КАДАСТРА И КАРТОГРАФИИ

УПРАВЛЕНИЕ ФЕДЕРАЛЬНОЙ СЛУЖБЫ ГОСУДАРСТВЕННОЙ РЕГИСТРАЦИИ, КАДАСТРА И КАРТОГРАФИИ ПО МОСКОВСКОЙ ОБЛАСТИ

ВЫПИСКА ИЗ ЕДИННОГО ГОСУДАРСТВЕННОГО РЕЕСТРА ПРАВ НА НЕДВИЖИМОЕ ИМУЩЕСТВО И СДЕЛОК С НИМ

Дата 12.03.2016 № 50/023/001/2016-1258

На основании запроса от 10.03.2016 г., поступающего на рассмотрение 10.03.2016 г. сообщаем, что в Едином государственном реестре прав на недвижимое имущество и сделок с ним зарегистрировано:

1. Характеристики недвижимого объекта: Кадастровый номер объекта: назначение объекта: назначение объекта: площадь объекта: инвентарный номер, литер: этажность (этаж): номер на поэтажном плане: адрес (местоположение) объекта: состав:	объект (или условный): 50-23-0050384-980 Земельный участок Земли сельскохозяйственного назначения, для дачного строительства с правом возведения жилого дома с правом регистрации проживания в нем 1 000 кв. м. инвентарный номер, литер: этажность (этаж): номер на поэтажном плане: адрес (местоположение) объекта: состав:
2. Правообладатель (правообладатели):	2.1. Владелец инвестиционных пасов - Закрытый паевой инвестиционный фонд недвижимости "ТриТюнин-Подмосковный" данные о которых устанавливаются на основании данных лицевых счетов владельца инвестиционных пасов в реестре владельцев инвестиционных пасов и счетов депо владельца инвестиционных пасов.
3. Вид, номер государственной регистрации права:	3.1. Общая долевая собственность, № 50-50-23/159/2014-304 от 01.09.2014
4. Ограничение (обременение) права:	4.1.1. вид: Доверительное управление, Московская область, Раменский район, сельское поселение Рыболовское, кадастровый № 50-23/0050384-980, Земельный участок, категория земель: земли сельскохозяйственного назначения, разрешенное использование: для дачного строительства с правом возведения жилого дома с правом регистрации проживания в нем, общая площадь 1 000 кв. м
дата регистрации: номер государственной регистрации: срок, на который установлено (обременение) право:	24.02.2016 50-50/023-50/999/001/2016-695/2 с 24.02.2016 до 01.12.2027
лицо, в пользу которого установлено (ограничение (обременение) право): основание государственной регистрации:	Закрытое акционерное общество "Управляющая компания «РВМ Капитал», ИНН: 7722563196 Правом доверительного управления Закрытым паевым инвестиционным фондом недвижимости "Эсмилейб фонд "Солда Подмосковный" зарегистрирован ФСФР России 18.10.2007г. за № 1028-94135580 от 18.10.2007г. Договор о передаче прав и обязанностей по договору доверительного управления паевым инвестиционным фондом от 07.04.2015 №06/11

5. Договоры участия в долевом строительстве:	не зарегистрировано
6. Праворазглашения:	отсутствуют
7. Заявленные в судебном порядке права требования:	данные отсутствуют
8. Отметка о возращении в отношении зарегистрированного права:	данные отсутствуют
9. Отметка о наличии решения об изъятии объекта недвижимости для государственных и муниципальных нужд:	данные отсутствуют

Выписка выдана: Махортык Эдуард Иванович

Сведения, содержащиеся в настоящем документе, являются актуальными (действительными) на дату получения запроса органом, осуществляющим государственную регистрацию прав. В соответствии со статьей 7 Федерального закона от 13 июля 1997 г. №122-ФЗ "О государственной регистрации прав на недвижимое имущество и сделок с ним" использование сведений, содержащихся в настоящей выписке, совершаемое в форме, которые несут ущерб правам и законным интересам третьих лиц, влечет ответственность, предусмотренную законодательством Российской Федерации.

СПЕШИЛИСТ И. РАЗРЯДА
Иванов И. С.
полное наименование государственного органа, осуществляющего государственную регистрацию прав



Получение выписки влечет за собой ответственность за достоверность сведений, содержащихся в выписке, несет орган, осуществляющий государственную регистрацию прав на недвижимое имущество и сделок с ним. Ответственность за достоверность сведений, содержащихся в выписке, несет орган, осуществляющий государственную регистрацию прав на недвижимое имущество и сделок с ним. Ответственность за достоверность сведений, содержащихся в выписке, несет орган, осуществляющий государственную регистрацию прав на недвижимое имущество и сделок с ним.

ФЕДЕРАЛЬНАЯ СЛУЖБА ГОСУДАРСТВЕННОЙ РЕГИСТРАЦИИ, КАДАСТРА И КАРТОГРАФИИ

УПРАВЛЕНИЕ ФЕДЕРАЛЬНОЙ СЛУЖБЫ ГОСУДАРСТВЕННОЙ РЕГИСТРАЦИИ, КАДАСТРА И КАРТОГРАФИИ ПО МОСКОВСКОЙ ОБЛАСТИ

ВЫПИСКА ИЗ ЕДИННОГО ГОСУДАРСТВЕННОГО РЕЕСТРА ПРАВ НА НЕДВИЖИМОЕ ИМУЩЕСТВО И СДЕЛКИ С НИМ

Дата 12.03.2016 № 50/023/001/2016-1268

На основании запроса от 10.03.2016 г., поступающего на рассмотрение 10.03.2016 г. сообщаем, что в Едином государственном реестре прав на недвижимое имущество и сделок с ним зарегистрировано:

1. Характеристики объекта недвижимости: Кадастровый номер объекта: наименование объекта: назначение объекта: площадь объекта: инвентарный номер, литер: этажность (этаж): номер на поэтажном плане: адрес (местоположение) объекта:	объекта недвижимости: (или условный) 50:23:0050384:982 Земельный участок Земли сельскохозяйственного назначения, для дачного строительства с правом возведения жилого дома с правом регистрации проживания в нем 1 000 кв. м инвентарный номер, литер: этажность (этаж): номер на поэтажном плане: адрес (местоположение) объекта: Московская область, Раменский район, сельское поселение Рыболовское
2. Правообладатель (правообладатели):	состав: 2.1. Владелец инвестиционных паев - Закрытый паевой инвестиционный фонд неаквизионности "ТрастЮнион-Подмосковный" данные о которых устанавливаются на основании данных лицевых счетов владельцев инвестиционных паев в реестре владельцев инвестиционных паев и счетов депо владельцев инвестиционных паев.
3. Вид, номер и дата государственной регистрации права:	3.1. Общая доля в собственности, № 50-50-23/159/2014-302 от 01.09.2014
4. Ограничение (обременение) права:	4.1.1. Вид: Доверительное управление, Московская область, Раменский район, сельское поселение Рыболовское, кат. № 50-23-0050384-982, Земельный участок, категория земель: земли сельскохозяйственного назначения, разрешенное использование: для дачного строительства с правом возведения жилого дома с правом регистрации проживания в нем, общая площадь 1 000 кв. м дата государственной регистрации: 24.02.2016 номер государственной регистрации: 50-50/023-50/999/001/2016-72472 срок, на который установлено ограничение (обременение) права: с 24.02.2016 до 01.12.2027 лицо, в пользу которого установлено ограничение (обременение) права: Закрытое акционерное общество "Управляющая компания «РБМ Капитал», ИНН: 7722563196 основание государственной регистрации: Правила доверительного управления Закрытым паевым инвестиционным фондом неаквизионности "Земельный фонд "Салва Подмосковный" зарегистрированы ФСФР России 18.10.2007г. № 1028-94135580 от 18.10.2007г. Договор о передаче прав и обязанностей по договору доверительного управления паевым инвестиционным фондом от 07.04.2015 №06/11

5. Договоры, участия в долевом строительстве:	не зарегистрировано
6. Правопритязания:	отсутствуют
7. Заявленные в судебном порядке права требования:	данные отсутствуют
8. Отметка о возмещении издержек на регистрацию и государственные пошлины:	данные отсутствуют
9. Отметка о наличии решения об изъятии объекта недвижимости для государственных нужд:	данные отсутствуют

Выписка выдана: Махорных Эдуард Иванович

Сведения, содержащиеся в настоящем документе, являются актуальными (действительными) на дату получения запроса органом, осуществляющим государственную регистрацию прав. В соответствии со статьей 7 Федерального закона от 21 июля 1997 г. №122-ФЗ "О государственной регистрации прав на недвижимое имущество и сделок с ним" использование сведений, содержащихся в настоящей выписке, формах, бланках или в форме, которые влекут ущерб правам и законным интересам правообладателей, влечет ответственность, предусмотренную законодательством Российской Федерации.

СПЕЦИАЛИСТ 1 РАЗРЯДА
Сидорова Е.А.
Сидорова Е.А.
Сидорова Е.А.



Выписку выдает: Махорных Эдуард Иванович. Сведения, содержащиеся в настоящем документе, являются актуальными (действительными) на дату получения запроса органом, осуществляющим государственную регистрацию прав. В соответствии со статьей 7 Федерального закона от 21 июля 1997 г. №122-ФЗ "О государственной регистрации прав на недвижимое имущество и сделок с ним" использование сведений, содержащихся в настоящей выписке, формах, бланках или в форме, которые влекут ущерб правам и законным интересам правообладателей, влечет ответственность, предусмотренную законодательством Российской Федерации.

ФЕДЕРАЛЬНАЯ СЛУЖБА ГОСУДАРСТВЕННОЙ РЕГИСТРАЦИИ, КАДАСТРА И
КАРТОГРАФИИ

УПРАВЛЕНИЕ ФЕДЕРАЛЬНОЙ СЛУЖБЫ ГОСУДАРСТВЕННОЙ РЕГИСТРАЦИИ,
КАДАСТРА И КАРТОГРАФИИ ПО МОСКОВСКОЙ ОБЛАСТИ

**ВЫПИСКА ИЗ ЕДИНОВОГО ГОСУДАРСТВЕННОГО РЕЕСТРА ПРАВ НА
НЕДВИЖИМОЕ ИМУЩЕСТВО И СДЕЛОК С НИМ**

Дата: 13.02.2016 № 50/023/001/2016-992

На основании запроса от 11.02.2016 г., поступившего на рассмотрение 11.02.2016 г. сообщаем, что в Едином государственном реестре прав на недвижимое имущество и сделок с ним зарегистрировано:

1. Характеристики объектов недвижимости:	объекты недвижимости
Кадастровый номер объекта:	50-23/0050384-984
назначение объекта:	Земельный участок
назначение объекта:	Земли сельскохозяйственного назначения, для дачного строительства с правом возведения жилого дома с правом регистрации проживания в нем
площадь объекта:	1 000 кв. м
инвентарный номер, литер:	
этажность (этаж):	
номер на поэтажном плане:	
адрес (местоположение) объекта:	Московская область, Раменский район, сельское поселение Рыболовское
состав:	
2. Правообладатель (правообладатели):	2.1 Владельком инвестиционных паев - Закрытый паевой инвестиционный фонд «Недвижимость "ТрастЮниверс-Подмосковный"» данные о которых устанавливаются на основании данных личных счетов владельцев инвестиционных паев в реестре владельцев инвестиционных паев и счетов депо владельцев инвестиционных паев.
3. Вид, номер государственной регистрации права:	3.1. Общая доля в собственности, № 50-50-23/159/2014-300 от 01.09.2014
4. Ограничение (обременение) права:	
4.1.1 Вид:	Доверительное управление, Московская область, Раменский район, сельское поселение Рыболовское, кадастровый № 50-23/0050384-984, Земельный участок, категория земель сельскохозяйственного назначения, разрешенное использование: для дачного строительства с правом возведения жилого дома с правом регистрации проживания в нем, общая площадь 1 000 кв. м
дата государственной регистрации:	09.02.2016
номер государственной регистрации:	50-50/023-50/999/001/2016-787/2
сроки, на который установленно ограничение (обременение) права:	с 09.02.2016 до 21.01.2027
лицо, в пользу которого установлено ограничение (обременение) права:	Закрытое акционерное общество «Управляющая компания «РВМ Капитал», ИНН: 7722-63196
основание государственной регистрации:	Правила доверительного управления Закрытым паевым инвестиционным фондом «Недвижимость "Земельный фонд "Солда Подмосковный"» зарегистрирован ФСФР России 18.10.2007г. за № 1028-94135580 от 18.10.2007г. Договор о передаче прав и обязанностей по договору доверительного управления паевым инвестиционным фондом от 07.04.2015 №06/11

5. Договоры участия в долевом строительстве:	не зарегистрировано
6. Правопритязания:	отсутствуют
7. Заявленные в судебном порядке права требования:	данные отсутствуют
8. Отметка о возмещении или отмене регистрации права:	данные отсутствуют
9. Отметка о наличии решения об изъятии объекта недвижимости для государственных и муниципальных нужд:	данные отсутствуют

Выписка выдана: Махортык Эдуард Иванович

Сведения, содержащиеся в настоящем документе, являются актуальными (действительными) на дату получения запроса органом, осуществляющим государственную регистрацию прав. В соответствии со статьей 7 Федерального закона от 21.04.2011 № 122-ФЗ "О государственной регистрации прав на недвижимое имущество и сделок с ним" использование сведений, содержащихся в настоящей выписке, не освобождает от ответственности за ущерб правам и законным интересам третьих лиц, который может возникнуть в результате предоставления информации, содержащейся в выписке.

СПЕЦИАЛИСТ 1 РАЙОНА

Иванов И.С.

М.П. Подпись

М.П. Подпись

М.П. Подпись

М.П. Подпись

М.П. Подпись

М.П. Подпись

М.П. Подпись

М.П. Подпись

М.П. Подпись

М.П. Подпись

М.П. Подпись

М.П. Подпись

М.П. Подпись

М.П. Подпись

М.П. Подпись

М.П. Подпись

М.П. Подпись

М.П. Подпись

М.П. Подпись

М.П. Подпись

М.П. Подпись

М.П. Подпись

М.П. Подпись

М.П. Подпись

М.П. Подпись

М.П. Подпись

М.П. Подпись

М.П. Подпись

М.П. Подпись

М.П. Подпись

М.П. Подпись

М.П. Подпись

М.П. Подпись

М.П. Подпись

М.П. Подпись

М.П. Подпись

М.П. Подпись

М.П. Подпись

М.П. Подпись

М.П. Подпись

ФЕДЕРАЛЬНАЯ СЛУЖБА ГОСУДАРСТВЕННОЙ РЕГИСТРАЦИИ, КАДАСТРА И КАРТОГРАФИИ

УПРАВЛЕНИЕ ФЕДЕРАЛЬНОЙ СЛУЖБЫ ГОСУДАРСТВЕННОЙ РЕГИСТРАЦИИ, КАДАСТРА И КАРТОГРАФИИ ПО МОСКОВСКОЙ ОБЛАСТИ

ВЫПИСКА ИЗ ЕДИНОВОГО ГОСУДАРСТВЕННОГО РЕЕСТРА ПРАВ НА НЕДВИЖИМОЕ ИМУЩЕСТВО И СДЕЛКИ С НИМ

Дата 12.03.2016 № 50/023/001/2016-1252

На основании запроса от 10.03.2016 г., поступившего на рассмотрение 10.03.2016 г. сообщаем, что в Едином государственном реестре прав на недвижимое имущество и сделок с ним зарегистрировано:

1.1. Характеристики объекта недвижимости: Кадастровый номер объекта: Земельный участок Земли сельскохозяйственного назначения, для дачного строительства с правом возведения жилого дома с правом регистрации проживания в нем площадь объекта: инвентарный номер, литер: этажность (этаж): номера на поэтажном плане: адрес (местоположение) объекта: состав:	50-23/005/0384-985 Земельный участок Земли сельскохозяйственного назначения, для дачного строительства с правом возведения жилого дома с правом регистрации проживания в нем 1 000 кв. м инвентарный номер, литер: этажность (этаж): номера на поэтажном плане: адрес (местоположение) объекта: Московская область, Раменский район, сельское поселение Рыболовское состав: 2.1 Владелец инвестиционных паев - Закрытый паевой инвестиционный фонд недвижимости "ТрастЮнион-Подмосковный" данные о которых устанавливаются на основании данных личных счетов владельцев инвестиционных паев в реестре владельцев инвестиционных паев и счетов депо владельцев инвестиционных паев.
3. Вид, номер государственной регистрации права: 4. Ограничение (обременение) права: 4.1.1. Вид:	3.1. Общая доля в собственности, № 50-50-23/139/2014-299 от 01.09.2014 Доверительное управление, Московская область, Раменский район, сельское поселение Рыболовское, кат. № 50-23/005/0384-985. Земельный участок, категория земель: земли сельскохозяйственного назначения, разрешенное использование: для дачного строительства с правом возведения жилого дома с правом регистрации проживания в нем, общая площадь 1 000 кв. м дата государственной регистрации: 24.07.2016 номер государственной регистрации: 50-50/023-50/999/001/2016-785/2 срок, на который установлено ограничение (обременение) права: с 24.07.2016 до 01.12.2027 Закрытое акционерное общество "Управляющая компания «РВМ Капитал», ИНН: 7722563196 Правила доверительного управления Закрытым паевым инвестиционным фондом недвижимости "Земельный фонд "Солид Подмосковный" зарегистрирован ФСФР России 18.10.2007г. за № 1028-94135580 от 18.10.2007г. Договор о передаче прав и обязанностей по договору доверительного управления паевым инвестиционным фондом от 07.04.2015 №066/11

5. Договоры участия в долевой собственности:	не зарегистрировано
6. Правонаризации:	отсутствуют
7. Заявленные в судебном порядке права требования:	данные отсутствуют
8. Отметки о возмещении или иных ограничениях зарегистрированного права:	данные отсутствуют
9. Отметки о наличии решений об изъятии объекта недвижимости для государственных и муниципальных нужд:	данные отсутствуют

Выписка выдана: Махортыч Эльвара

Сведения, содержащиеся в настоящем документе, являются актуальными (действительными) на дату получения запроса органом, осуществляющим государственную регистрацию прав. В соответствии со статьей 7 Федерального закона от 21 июля 1997 г. №122-ФЗ "О государственной регистрации прав на недвижимое имущество и сделок с ним" использование сведений, содержащихся в настоящей выписке, не создает для иждивателей, которые являются иждивателями, содержащихся в настоящей выписке, прав собственности, а также не несет ответственности, предусмотренную законодательством Российской Федерации.

СПЕЦИАЛИСТ 1 РАЗРЯДА
Специалист государственной регистрации прав
Иванова Д.И.
Федеральное агентство по техническому регулированию и метрологии
Федеральный центр регистрации недвижимости
Москва, 125080

Выписку выдает: Махортыч Эльвара
Полное наименование выдателя: ФГБУ "Федеральное агентство по техническому регулированию и метрологии" (Федеральный центр регистрации недвижимости) в соответствии с Федеральным законом от 21 июля 1997 г. №122-ФЗ "О государственной регистрации прав на недвижимое имущество и сделок с ним" (статья 7).
Уполномоченный: Иванова Д.И.
Подпись: Иванова Д.И.
Подпись выдателя: Махортыч Эльвара

ФЕДЕРАЛЬНАЯ СЛУЖБА ГОСУДАРСТВЕННОЙ РЕГИСТРАЦИИ, КАДАСТРА И КАРТОГРАФИИ
 УПРАВЛЕНИЕ ФЕДЕРАЛЬНОЙ СЛУЖБЫ ГОСУДАРСТВЕННОЙ РЕГИСТРАЦИИ, КАДАСТРА И КАРТОГРАФИИ ПО МОСКОВСКОЙ ОБЛАСТИ
ВЫПИСКА ИЗ ЕДИННОГО ГОСУДАРСТВЕННОГО РЕЕСТРА ПРАВ НА НЕДВИЖИМОЕ ИМУЩЕСТВО И СДЕЛОК С НИМ

Дата 12.03.2016 № 50/023/001/2016-1276

На основании запроса от 10.03.2016 г., поступившего на рассмотрение 10.03.2016 г. сообщаем, что в Едином государственном реестре прав на недвижимое имущество и сделок с ним зарегистрировано:

1. Характеристики объекта недвижимости: Катастровый номер объекта: назначение объекта: значение объекта: площадь объекта: инвентарный номер, литер: этажность (этаж): номера на поэтажном плане: адрес (местоположение) объекта: состав:	объекта недвижимости (или условный) 50:23:0050384-987 Земельный участок Земли сельскохозяйственного назначения, для дачного строительства с правом возведения жилого дома с правом регистрации проживания в нем 1 000 кв. м. инвентарный номер, литер: этажность (этаж): номера на поэтажном плане: адрес (местоположение) объекта: Московская область, Раменский район, сельское поселение Рыболовское
2. Правообладатель (правообладатели):	2.1. Владелец инвестиционных паев - Закрытый паевой инвестиционный фонд недвижимости "ТрастЮнион-Подмосковный", данные о которых устанавливаются на основании данных лицевых счетов владельцев инвестиционных паев в реестре владельцев инвестиционных паев и счетов алько владельцев инвестиционных паев.
3. Вид, номер государственной регистрации прав:	3.1. Общая долевая собственность, № 50-50-23/139/2014-2397 от 01.09.2014
4. Ограничение (обременение) прав:	4.1.1. Вид: Доверительное управление, Московская область, Раменский район, сельское поселение Рыболовское, кат. № 50:23:0050384-987, Земельный участок, категория земель: земли сельскохозяйственного назначения, предназначенное использование для дачного строительства с правом возведения жилого дома с правом регистрации проживания в нем, общая площадь 1 000 кв. м. Дата регистрации: 24.02.2016 номер государственной регистрации: 50-50/023-50/999/001/2016-77772 срок, на который установлено ограничение (обременение) прав: с 24.02.2016 до 01.12.2027 лицо, в пользу которого установлено ограничение (обременение) прав: Закрытое акционерное общество "Управляющая компания «РВМ Клиппинг», ИНН: 7722563196 основание государственной регистрации: Правила доверительного управления Закрытым паевым инвестиционным фондом недвижимости "Земельный фонд "Солда Подмосковный" зарегистрирован ФСФР России 18.10.2007г. № 1028-34135580 от 18.10.2007г. Договор о передаче прав и обязанностей по договору доверительного управления паевым инвестиционным фондом от 07.04.2015 №06/11

5. Договоры участия в долевом строительстве:	не зарегистрировано
6. Правопритязание:	отсутствует
7. Заявленные в судебном порядке права требования:	данные отсутствуют
8. Отметки о возмещении полученных затрат:	данные отсутствуют
9. Отметки о наличии решения обжалованных для государственной регистрации судебных актов:	данные отсутствуют

Выписка выдана: Махортыч Эдуард Иванович

Сведения, содержащиеся в настоящем документе, являются актуальными (действительными) на дату получения запроса органом, осуществляющим государственную регистрацию прав. В соответствии со статьей 7 Федерального закона от 3 июля 1997 г. № 122-ФЗ "О государственной регистрации прав на недвижимое имущество и сделок с ним" использование сведений, содержащихся в настоящей выписке, осуществляется в форме, которые несут ущерб правам и законным интересам правообладателя, влечет ответственность, предусмотренную законодательством Российской Федерации.

СПЕЦИАЛИСТ 1 РАЗРЯДА
 Сидорова И.С.
 и.о. заместителя руководителя управления



Печатные материалы выданы в 12:00 по адресу: Московская область, Раменский район, сельское поселение Рыболовское, кат. № 50:23:0050384-987, Земельный участок, категория земель: земли сельскохозяйственного назначения, предназначенное использование для дачного строительства с правом возведения жилого дома с правом регистрации проживания в нем, общая площадь 1 000 кв. м.

ФЕДЕРАЛЬНАЯ СЛУЖБА ГОСУДАРСТВЕННОЙ РЕГИСТРАЦИИ, КАДАСТРА И КАРТОГРАФИИ

УПРАВЛЕНИЕ ФЕДЕРАЛЬНОЙ СЛУЖБЫ ГОСУДАРСТВЕННОЙ РЕГИСТРАЦИИ, КАДАСТРА И КАРТОГРАФИИ ПО МОСКОВСКОЙ ОБЛАСТИ

ВЫПИСКА ИЗ ЕДИННОГО ГОСУДАРСТВЕННОГО РЕЕСТРА ПРАВ НА НЕДВИЖИМОЕ ИМУЩЕСТВО И СДЕЛОК С НИМ

Дата 13.02.2016 № 50/023/001/2016-1039

На основании запроса от 11.02.2016 г., поступающего на рассмотрение 11.02.2016 г. сообщаем, что в Едином государственном реестре прав на недвижимое имущество и сделок с ним зарегистрировано:

1. Характеристики недвижимого объекта:	объекта недвижимости:
Кадастровый номер объекта:	(или условный) 50:23:0050384-988
наименование объекта:	Земельный участок
назначение объекта:	Земли сельскохозяйственного назначения, для дачного строительства с правом возведения жилого дома с правом регистрации проживания в нем
площадь объекта:	1 000 кв. м
инвентарный номер, литер:	
этажность (этаж):	
номера на поэтажном плане:	
адрес (местоположение) объекта:	Московская область, Раменский район, сельское поселение Рыболовское
состав:	
2. Правообладатель (правообладатели):	2.1. Владельцы инвестиционных паев - Закрытый паевой инвестиционный фонд недвижимости "Триумф Юнона-Польковский" данные о которых устанавливаются на основании данных лицевых счетов владельцев инвестиционных паев в реестре владельцев инвестиционных паев и счетов депо владельцев инвестиционных паев.
3. Вид, номер государственной регистрации права:	3.1. Общая долевая собственность, № 50-50-23/159/2014-296 от 01.09.2014
4. Ограничение (обременение) права:	
4.1.1. Вид:	Доверительное управление Московской области Раменский район, сельское поселение Рыболовское, код № 50:23:0050384-988, Земельный участок, категория земель: земли сельскохозяйственного назначения, разрешенное использование: для дачного строительства с правом возведения жилого дома с правом регистрации проживания в нем, общая площадь 1 000 кв. м
дата государственной регистрации:	09.02.2016
номер государственной регистрации:	50-50/023-50/999/001/2016-789/2
срок, на который установлено ограничение (обременение) права:	с 09.02.2016 до 31.01.2027
лицо, в пользу которого установлено ограничение (обременение) права:	Закрытое акционерное общество "Управляющая компания «РВМ Капитал», ИНН: 7722-63196
основание государственной регистрации:	Правила доверительного управления Закрытым паевым инвестиционным фондом недвижимости "Земельный фонд "Солда Подмосквинский" зарегистрированы ФСФР России 18.10.2007г. за № 1028-94135580 от 18.10.2007; Договор о передаче прав и обязанностей по договору доверительного управления паевым инвестиционным фондом от 07.04.2015 №86/11

5. Договоры участия в долевом строительстве:	не зарегистрировано
6. Правовитязи:	отсутствуют
7. Заявленные в судебном порядке права требования:	данные отсутствуют
8. Отметка о возмещении в отношении зарегистрированного права:	данные отсутствуют
9. Отметка о наличии решения обжалованных государственных и муниципальных органов и органов государственной власти:	данные отсутствуют

Выписка выдана: Махортык Эдуард Иванович

Сведения, содержащиеся в настоящем документе, являются актуальными (действительными) на дату получения запроса органом, осуществляющим государственную регистрацию прав. В соответствии со статьей 7 Федерального закона от 21 июля 1997 г. №122-ФЗ "О государственной регистрации прав на недвижимое имущество и сделок с ним" использование сведений, содержащихся в настоящей выписке, осуществляется в форме, которая наносит ущерб правам и законным интересам правообладателя, влечет ответственность, предусмотренную законодательством Российской Федерации.

СПЕЦИАЛИСТ 1 РАЗРЯДА
Иванов И.С.

Подпись: _____

М.П. _____

Получение выписки выдано в 17:41. За предоставление сведений о состоянии объектов недвижимости в Едином государственном реестре прав на недвижимое имущество и сделок с ним отвечает Управляющая компания «РВМ Капитал» (ИНН: 7722-63196) (ОГРН/ОГРНИП: 5007083890000). Адрес: Московская область, Раменский район, с/поселение Рыболовское, д.А.С. №

ФЕДЕРАЛЬНАЯ СЛУЖБА ГОСУДАРСТВЕННОЙ РЕГИСТРАЦИИ, КАДАСТРА И КАРТОГРАФИИ

УПРАВЛЕНИЕ ФЕДЕРАЛЬНОЙ СЛУЖБЫ ГОСУДАРСТВЕННОЙ РЕГИСТРАЦИИ, КАДАСТРА И КАРТОГРАФИИ ПО МОСКОВСКОЙ ОБЛАСТИ

ВЫПИСКА ИЗ ЕДИННОГО ГОСУДАРСТВЕННОГО РЕЕСТРА ПРАВ НА НЕДВИЖИМОЕ ИМУЩЕСТВО И СДЕЛОК С НИМ

Дата: 13.02.2016. № 50/023/001/2016-898

На основании запроса от 11.02.2016 г., поступившего на рассмотрение 11.02.2016 г. сообщаем, что в Едином государственном реестре прав на недвижимое имущество и сделок с ним зарегистрировано:

1. Характеристики объекта недвижимости:	Квартальный номер объекта: 50/23/005/0384-989
наименование объекта:	Земельный участок
назначение объекта:	Земли сельскохозяйственного назначения, для дачного строительства с правом возведения жилого дома с правом регистрации проживания в нем
площадь объекта:	1 000 кв. м
инвентарный номер, литер:	
этажность (этаж):	
номера на поэтажном плане:	
адрес (местоположение) объекта:	Московская область, Раменский район, сельское поселение Рыболовское
состав:	
2. Правообладатель (правообладатели):	2.1. Владельцы инвестиционных паш - Закрытый паевой инвестиционный фонд недвижимости «ТрастЮнион-Подмосковье», данные о которых устанавливаются на основании данных лицевых счетов владельцев инвестиционных паш в реестре владельцев инвестиционных паш и счетов депозитовладельцев инвестиционных паш.
3. Вид, номер и дата государственной регистрации права:	3.1. Общая долевая собственность, № 50-50-23/159/2014-295 от 01.09.2014
4. Ограничение (обременение) права:	
4.1. Вид:	Доверительное управление, Московская область, Раменский район, сельское поселение Рыболовское, кат. № 50/23/005/0384-989, Земельный участок, категория земель: земли сельскохозяйственного назначения, разрешенное использование: для дачного строительства с правом возведения жилого дома с правом регистрации проживания в нем, общая площадь 1 000 кв. м
дата государственной регистрации:	04.02.2016
номер государственной регистрации:	50-50/023-50/999/001/2016-623/2
срок, на который установлено ограничение (обременение) права:	с 04.02.2016 по 01.12.2027
лицо, в пользу которого установлено ограничение (обременение) права:	Закрытое акционерное общество «Управляющая компания «РВМ Капитал», ИНН: 7723-563196
основание государственной регистрации:	Правила доверительного управления Закрытым паевым инвестиционным фондом недвижимости «Эсмелный Фонд «Солга Подмосковье»», зарегистрированном ФСФР России 18.10.2007г. за № 1028-04135580 от 18.10.2007г.
	Договор о передаче прав и обязанностей по договору доверительного управления паевым инвестиционным фондом от 07.04.2015 №066/11

5. Договоры участия в долевом строительстве:	не зарегистрировано
6. Правопритязания:	отсутствуют
7. Заявленные в судебном порядке права требования:	данные отсутствуют
8. Отметка о возложении обязанности по регистрации ипотеки:	данные отсутствуют
9. Отметка о наличии решения об изъятии объекта недвижимости для государственных и муниципальных нужд:	данные отсутствуют

Выписка выдана: Михортыч Эдуард

Сведения, содержащиеся в настоящем документе, являются актуальными (действительными) на дату получения запроса органом, осуществляющим государственную регистрацию прав. В соответствии со статьей 7 Федерального закона от 13.07.2007 г. № 223-ФЗ "О государственной регистрации прав на недвижимое имущество и сделок с ним", использование сведений, содержащихся в настоящей выписке, осуществляется в целях, которые несут характер права и законных интересов граждан, организаций, юридических лиц, которые несут предусмотренную законодательством Российской Федерации ответственность.

СНЦШ/ИСТ 1 РА/ЭР/ЕЛА
 Исполнитель государственной регистрации прав
 М.П. ИСТ/ЭР/ЕЛА
 М.П. ИСТ/ЭР/ЕЛА

Полное наименование ИСТ (ИРП) для поиска выписки предоставляется в сервисе «Сведения о выписке» на официальном сайте Федеральной службы государственной регистрации, кадастра и картографии в форме электронного документа и/или в форме бумажного документа. Адрес: Москва, Ленинградский проспект, дом 15/17, стр. 2/0, 125080, СВАО, г. Москва. Контактный телефон: 8 (495) 938-40-00.

7. Заполнение в соответствии с порядком предоставления сведений о предоставлении государственной услуги	данные отсутствуют
8. Отсутствует ли информация о предоставлении государственной услуги	данные отсутствуют
9. Отсутствует ли информация о наличии решения об отнесении объектов недвижимости к объектам недвижимости и индивидуальным лицам	данные отсутствуют

Выписка выдана: Михорных Эдуард

Сведения, содержащиеся в настоящем документе, являются актуальными (действительными) на дату получения запроса органами, осуществляющими государственную регистрацию прав в соответствии со статьей 7 Федерального закона от 21 июля 1997 г. №122-ФЗ "О государственной регистрации прав на недвижимое имущество и сделок с ним" использованные сведения, содержащиеся в настоящем выписке, соответствуют информации, которая занесена в Единый государственный реестр недвижимости Московской области.

СПЕЦИАЛИСТ ЛЕГО РАЗРАБА

Клишасова М.С.

Инициалы, фамилия, отчество, должность, наименование органа государственной власти, органа государственного управления, государственного учреждения, государственного органа

Подпись заявителя выдана: 11.02.2016 г. на основании запроса, поступившего на рассмотрение в Управление государственной регистрации недвижимости Московской области, расположенное по адресу: Московская область, Раменский район, с/поселение Рыболовецкое

ФЕДЕРАЛЬНАЯ СЛУЖБА ГОСУДАРСТВЕННОЙ РЕГИСТРАЦИИ, КАДАСТРА И КАРТОГРАФИИ

УПРАВЛЕНИЕ ФЕДЕРАЛЬНОЙ СЛУЖБЫ ГОСУДАРСТВЕННОЙ РЕГИСТРАЦИИ, КАДАСТРА И КАРТОГРАФИИ ПО МОСКОВСКОЙ ОБЛАСТИ

ВЫПИСКА ИЗ ЕДИННОГО ГОСУДАРСТВЕННОГО РЕЕСТРА ПРАВ НА НЕДВИЖИМОЕ ИМУЩЕСТВО И СДЕЛОК С НИМ

Дата: 13.02.2016

№ 50/023/001/2016-4/6

На основании запроса от 11.02.2016 г., поступившего на рассмотрение 11.02.2016 г. сообщаем, что в Едином государственном реестре прав на недвижимое имущество и сделок с ним зарегистрировано:

1. Характеристики объекта недвижимости (или условный номер объекта):	50-23-0050384-992
наименование объекта:	Земельный участок
назначение объекта:	Земли сельскохозяйственного назначения, для дачного строительства с правом возведения жилого дома с правом регистрации проживания в нем
площадь объекта:	875 кв. м
инвентарный номер, литер, литер:	
этажность (этажи):	
адрес (местоположение) объекта:	Московская область, Раменский район, с/поселение Рыболовецкое
сособы:	
2. Правообладатель (правообладатели):	2.1. Владелец инвестиционных паев - Закрытый паевой инвестиционный фонд, недвижимость "Трест"Онион-Позволовский" данные о которых устанавливаются на основании данных лицевых счетов владельца инвестиционных паев и реестре владельцев инвестиционных паев и счетов депо владельца инвестиционных паев.
3. Вид, номер и дата государственной регистрации права:	3.1. Общая доля, собственность, № 50-50-023/159/2014-292 от 01.09.2014
4. Ограничение (обременение) права:	
4.1.1. Вид:	Доверительное управление, Московская область, Раменский район, с/поселение Рыболовецкое, кд. № 50-23-0050384-992, Земельный участок, категория земель: земли сельскохозяйственного назначения, разрешенное использование: для дачного строительства с правом возведения жилого дома с правом регистрации проживания в нем, общая площадь 875 кв. м
дата государственной регистрации:	27.11.2015
номер государственной регистрации:	50-50/023-50/999/001/2015-1702/2
реквизиты:	с 27.11.2015 до полного исполнения сторонами своих обязательств
сроки, на которые установлено ограничение (обременение) права:	Закрытое акционерное общество "Управляющая компания "РАМ-Клиппс" Д.У. Закрытый паевой инвестиционный фонд недвижимости "Трест"Онион-Позволовский", ИНН: 772563196
основание государственной регистрации:	Договор о передаче прав и обязательств по договору доверительного управления паевым инвестиционным фондом от 07.04.2015 №606/11
5. Договоры, участия в долевом строительстве:	отсутствуют
6. Правопритязание:	отсутствуют

7. Занесение в Едином порядке данные отсутствуют права требования:	данные отсутствуют
8. Ответы о наличии в данных отсутствуют отметки зарегистрированного права:	данные отсутствуют
9. Ответы о наличии решения об исключении объекта недвижимости для государственных и муниципальных нужд:	отсутствуют

Выписка выдана: Мехрипак Эмурд

Сведения, содержащиеся в настоящем документе, являются достоверными (заблуждающими) на дату получения запроса органом государственной регистрации, поскольку регистрация права в соответствии со статьей 7 Федерального закона от 21.06.2015 г. № 169-ФЗ "О государственной регистрации прав на недвижимое имущество и сделок с ним" осуществляется с использованием сведений, содержащихся в Едином государственном реестре недвижимости, в форме, которая является учредительным актом для государственной регистрации, а также в соответствии с законодательством Российской Федерации.

СПЕЦИАЛИСТ 1-ГО РАЗРЯДА



Курбанова М.С.

Подпись, печать на бланке из ФГУП "ИИС "ГАС "Специальная информационная служба" (ИИС "СПАС") Федеральной службы государственной регистрации, кадастра и картографии (ФГУП "ИИС "СПАС")

ФЕДЕРАЛЬНАЯ СЛУЖБА ГОСУДАРСТВЕННОЙ РЕГИСТРАЦИИ, КАДАСТРА И КАРТОГРАФИИ

УПРАВЛЕНИЕ ФЕДЕРАЛЬНОЙ СЛУЖБЫ ГОСУДАРСТВЕННОЙ РЕГИСТРАЦИИ, КАДАСТРА И КАРТОГРАФИИ ПО МОСКОВСКОЙ ОБЛАСТИ

ВЫПИСКА ИЗ ЕДИННОГО ГОСУДАРСТВЕННОГО РЕЕСТРА ПРАВ НА НЕДВИЖИМОЕ ИМУЩЕСТВО И СДЕЛОК С НИМ

Дата: 13.02.2016 № 50/023/001/2016-4/8

На основании запроса от 11.02.2016 г., поступившего на рассмотрение 11.02.2016 г. сообщаем, что в Едином государственном реестре прав на недвижимое имущество и сделок с ним зарегистрировано:

1. Характеристики объекта недвижимости (или условный номер объекта):	50:23:0050384-994
наименование объекта:	Земельный участок
площадь объекта:	875 кв. м
инвентарный номер, литер:	
номер и наименование документа (местоположение) объекта:	Московская область, Раменский район, сельское поселение Рыболовское
2. Правообладатель (правообладатели):	2.1. Владельца инвестиционных паев - Закрытый паевой инвестиционный фонд "Недвижимость "Гриет-Олимп-Полносуховый" (далее - фонд) составляют на основании данных данных счетов владельцев инвестиционных паев в реестре владельцев инвестиционных паев и счетов депо владельцев инвестиционных паев.
3. Вид, номер и дата государственной регистрации права:	3.1. Общая долевая собственность, № 50-50-023/0023-50/999/001/2015-1/709/2
4. Ограничение (обременение) права:	4.1.1. вид: Доверительное управление, Московская область, Раменский район, сельское поселение Рыболовское, кад. № 50:23:0050384-994, Земельный участок, категория земель: земля сельскохозяйственного назначения, разрешенное использование: для дачного строительства с правом возведения жилого дома с правом регистрации проживания в нем, общая площадь 875 кв. м дата государственной регистрации: 27.11.2015 номер государственной регистрации: 50-50/023-50/999/001/2015-1/709/2 реквизиты: 50-50/023-50/999/001/2015-1/709/2 проект на который установлено ограничение (обременение) права: 27.11.2015 до полного исполнения сторонами своих обязательств лицо, в пользу которого установлено ограничение (обременение) права: Закрытое акционерное общество "Управляющая компания "РММ "Калитан", Д.У. Директор: Павел Иванович "Рестюнион-Триколорский", ИНН: 7722563196 основание государственной регистрации: Договор о передаче прав и обязанностей по договору доверительного управления паевым инвестиционным фондом от 07.04.2015 №06/11 не зарегистрировано
5. Договоры участия в долевой собственности:	
6. Требования:	отсутствуют

7. Заполнение в судебном порядке данных отсутствует права требования:	данные отсутствуют
8. Ответы о предоставлении в данные отсутствуют отомещении зарегистрированного права:	данные отсутствуют
9. Ответы о наличии решения об изъятии объекта недвижимости для государственных и муниципальных нужд:	данные отсутствуют

Выписка выдана: Микорных Эльвира

Сведения, содержащиеся в настоящем документе являются актуальными (действительными) на дату получения запроса органами, осуществляющими государственное регистрирующее право в соответствии со статьей 1 Федерального закона от 21.06.2015 № 197-ФЗ "О государственном регистрационном акте недвижимости" и статьей 1697 ГК РФ. Исходящие сведения, содержащиеся в настоящей выписке, действительны для в форме, которые являются учредительными и являются частью государственной регистрации. Выходит ответственность, предусмотренную законодательством Российской Федерации.

СПЕЦИАЛИСТ ЛЕО БАВРИА

Специалист государственного регистрирующего права

Специалист государственного регистрирующего права



Копеева М.С.

Специалист

При получении выписки из Единого государственного реестра недвижимости, содержащей сведения о государственном регистрационном акте, органы, осуществляющие государственное регистрирующее право, несут ответственность за достоверность сведений, содержащихся в выписке, на дату ее выдачи. Ответственность за достоверность сведений, содержащихся в выписке, несут органы, осуществляющие государственное регистрирующее право.

ФЕДЕРАЛЬНАЯ СЛУЖБА ГОСУДАРСТВЕННОЙ РЕГИСТРАЦИИ, КАДАСТРА И
КАРТОГРАФИИ

УПРАВЛЕНИЕ ФЕДЕРАЛЬНОЙ СЛУЖБЫ ГОСУДАРСТВЕННОЙ РЕГИСТРАЦИИ,
КАДАСТРА И КАРТОГРАФИИ ПО МОСКОВСКОЙ ОБЛАСТИ

**ВЫПИСКА ИЗ ЕДИНОВОГО ГОСУДАРСТВЕННОГО РЕЕСТРА ПРАВ НА
НЕДВИЖИМОЕ ИМУЩЕСТВО И СДЕЛОК С НИМ**

Дата: 13.02.2016

№ 50/023/001/2016-423

На основании запроса от 11.02.2016 г., поступившего на рассмотрение 11.02.2016 г., сообщаем, что в Едином государственном реестре прав на недвижимое имущество и сделок с ним зарегистрировано:

1. Характеристики объекта недвижимости: Кadaстровый (или условный) номер объекта: наименование объекта: назначение объекта: площадь объекта: инвентарный номер, литер: этажность (этажи): адрес (местоположение) объекта: состав:	объекта 50-23-0050384-995 Земельный участок: Земля сельскохозяйственного назначения, для дачного строительства с правом возведения жилого дома с правом регистрации проживания в нем 875 кв. м 77.11 Московская область, Раменский район, сельское поселение Рыболовское
2. Правообладатель (правообладатели):	2.1. Владелец инвестиционных прав - Закрытый паевой инвестиционный фонд недвижимости "Прест-Онион-Паломниковый" далее о которых устанавливается на основании данных данных счетов владельца инвестиционных прав в реестре владельцев инвестиционных прав и счетов депо владельца инвестиционных прав.
3. Вид, номер и дата государственной регистрации права:	3.1. Общая долевая собственность, № 50-50-023/159/2014-289 от 02.09.2014
4. Отграничение (обременение) права:	4.1.1. Иск: Доверительное управление, Московская область, Раменский район, сельское поселение Рыболовское, к/д, № 50-23-0050384-995, Земельный участок, категория земель: земля сельскохозяйственного назначения, разрешенное использование: для дачного строительства с правом возведения жилого дома с правом регистрации проживания в нем, общая площадь 875 кв. м
дата государственной регистрации: номер государственной регистрации: справка на который установлен отграничение (обременение) права:	27.11.2015 50-50/023-50/995/001/2015-1708/2 с 27.11.2015 до полного исполнения сторонами своих обязанностей
основание государственной регистрации:	Закрытое акционерное общество "Управляющая компания "РЭМ-Сити" Д.У. Закрытым паевым инвестиционным фондом № 50-23-0050384-995, ИНН: 7722563196
5. Договоры участия в долевом строительстве:	Договор о поручении права и обязанности по договору доверительного управления паевым инвестиционным фондом от 07.04.2015 №606/1
6. Правопритязания:	не зарегистрировано

5. Договоры участия в долевом строительстве:	отсутствуют
6. Правопритязания:	отсутствуют
7. Заявленные в судебном порядке права требования:	даннные отсутствуют
8. Отсутствия о поджогах и вандализме:	отсутствуют
9. Отсутствия о наличии решения об изъятии объекта недвижимыми государственными муниципальными:	отсутствуют

Выписка выдана: Магистрат Эдуард Иванович

Сведения, содержащиеся в настоящей документа, являются достоверными (подтвержденными) на дату получения запроса органом, осуществляющим государственную регистрацию прав. В соответствии со статьей 7 Федерального закона № 21 июля 1997 г. №122-ФЗ "О государственной регистрации прав на недвижимое имущество и сделок с ним" использование сведений, содержащихся в настоящей выписке, осуществляется в форме, которая не несет ущерба правам и законным интересам правообладателей, влечет ответственность, предусмотренную законодательством Российской Федерации.

СПЕЦИАЛИСТ РАЙОНА

Иванович Эдуард Иванович



Иванович Э.И.

Получено: 12.03.2016 в 10:37:41. При получении запроса на выписку из Единого государственного реестра недвижимости (ЕГРН) на объект недвижимости, кадастровый номер которого 50:02/21/001/2016-1568, в Едином государственном реестре недвижимости (ЕГРН) отсутствуют сведения о наличии ограничений в праве собственности на объект недвижимости.

ФЕДЕРАЛЬНАЯ СЛУЖБА ГОСУДАРСТВЕННОЙ РЕГИСТРАЦИИ, КАДАСТРА И КАРТОГРАФИИ
УПРАВЛЕНИЕ ФЕДЕРАЛЬНОЙ СЛУЖБЫ ГОСУДАРСТВЕННОЙ РЕГИСТРАЦИИ, КАДАСТРА И КАРТОГРАФИИ ПО МОСКОВСКОЙ ОБЛАСТИ
ВЫПИСКА ИЗ ЕДИННОГО ГОСУДАРСТВЕННОГО РЕЕСТРА ПРАВ НА НЕДВИЖИМОЕ ИМУЩЕСТВО И СДЕЛОК С НИМ
№ 50:02/21/001/2016-1568

Дата: 12.03.2016
На основании запроса от 10.03.2016 г., поступившего на рассмотрение 10.03.2016 г. сообщаем, что в Едином государственном реестре прав на недвижимое имущество и сделок с ним зарегистрировано:

1. Характеристики объекта недвижимости: Катастровый номер объекта: наименование объекта: назначение объекта: площадь участка: инвентарный номер, литеры: номер по кадастровому плану: адрес (кадастровый) объекта: состав:	объекты недвижимости: (или условный): 50:23:0050384:998 Земельный участок: Земли сельскохозяйственного назначения, для дачного строительства с правом пользования жилого дома с правом регистрации проживания в нем 1 000 кв. м инвентарный номер, литеры: номер по кадастровому плану: адрес (кадастровый) объекта: состав:	Московская область, Раменский район, сельское поселение Рыбовское
2. Правообладатель (правообладатели):	2.1. Владелец инвестиционных паев - Закрытый паевой инвестиционный фонд "Гарет Оупонор-Позитивный" дачное строительство на основании данных типовых счетов владельца инвестиционных паев в реестре владельцев инвестиционных паев и счетов дачно-разделенных инвестиционных паев.	
3. Вид, номер и дата государственной регистрации права:	3.1. Общая долевая собственность, № 50-50-23/22/26/2014-090 от 21.11.2014	
4. Ограничение (обременение) права:	4.1.1. Вид: дата государственной регистрации: номер государственной регистрации: сроки на которых установлено ограничение (обременение) права: наименование органа, установившего ограничение (обременение) права: основание государственной регистрации:	Доверительное управление, Московская область, Раменский район, сельское поселение Рыбовское, кат. № 50:23:0050384:998, Земельный участок, категория земель: "земли сельскохозяйственного назначения", разрешенное использование: для дачного строительства с правом возведения жилого дома с правом регистрации проживания в нем, общая площадь 1 000 кв. м 24.02.2016 50-50/023-50/999/001/2016-711/2 с 24.02.2016 до 01.12.2027 Закрытое акционерное общество "Управляющая компания «РВМ Капитал», ИНН: 7723563196 Правила доверительного управления Закрытым паевым инвестиционным фондом "Гарет Оупонор-Позитивный" фонд "Совет Полово-Свиный" зарегистрированы, ФСОФ России 18.10.2007 г. № 1028-54135580 от 18.10.2007 г. Договор о передаче прав и обязанностей по договору доверительного управления паевым инвестиционным фондом от 07.04.2015 №006/1

5. Договоры участия в долевой собственности:	отсутствуют
6. Претензии:	отсутствуют
7. Заявление в судебном порядке данные отсутствуют права требования:	отсутствуют
8. Отметки о возбуждении взыскания в отношении зарегистрированного права:	отсутствуют
9. Отметки о назначении решения обременения отсутствуют ипотеки объекта недвижимости для государственных и муниципальных нужд:	Н

Выписка выдана: Макарыч Эдуард Иванович

Сведения, содержащиеся в настоящем документе, являются актуальными (действующими) на дату получения запроса органом, осуществляющим государственную регистрацию прав. В соответствии со статьей 7 Федерального закона от 23 июля 1997 г. № 122-ФЗ "О государственной регистрации прав на недвижимое имущество и сделок с ним", исполняющие свои обязанности в настоящее время, государственные органы, которые несут ответственность за достоверность сведений, содержащихся в Едином государственном реестре недвижимости, являются: Федеральное агентство технического кадастра и картографии, Министерство экономического развития Российской Федерации.

СПЕЦИАЛИСТ РАЙОНА _____

Имя, фамилия, отчество специалиста для связи _____

Специалист государственного органа _____

Подпись _____

М.П. _____

Полное наименование органа регистрации прав _____

Удостоверение специалиста государственного органа _____


Федеральное агентство технического кадастра и картографии
полное наименование органа регистрации прав
Выписка из Единого государственного реестра недвижимости об объекте недвижимости

Сведения о характеристиках объекта недвижимости


На основании запроса от 04.04.2023, поступившего на рассмотрение 04.04.2023, сообщаем, что согласно записям Единого государственного реестра недвижимости:

Раздел I Лист 1

Земельный участок	
вид объекта недвижимости	
Лист № 1 раздела 1	Всего листов раздела 1: 2
Всего разделов: 5	
Всего листов выписки: 7	
04.04.2023г. № КУВН-001/2023-78815325	
Кадастровый номер:	50:23:0050384:1002
Номер кадастрового квартала:	50:23:0050384
Дата присвоения кадастрового номера:	14.05.2012
Ранее присвоенный государственный учетный номер:	данные отсутствуют
Местоположение:	Московская область, Раменский район, сельское поселение Рыболовское
Площадь:	875 +/- 29
Кадастровая стоимость, руб.:	561277.5
Кадастровые номера расположенных в пределах земельного участка объектов недвижимости:	данные отсутствуют
Кадастровые номера объектов недвижимости, из которых образован объект недвижимости:	50:23:0050384:24; 50:23:0050384:25; 50:23:0050384:26; 50:23:0050384:30; 50:23:0050384:31; 50:23:0050384:48; 50:23:0050384:49; 50:23:0050384:50; 50:23:0050384:51; 50:23:0050384:52
Кадастровые номера образованных объектов недвижимости:	данные отсутствуют
Категория земель:	Земли сельскохозяйственного назначения
Виды разрешенного использования:	для дачного строительства с правом возведения жилого дома с правом регистрации проживания в нем
Сведения о кадастровом инженере:	данные отсутствуют
Сведения о лесах, водных объектах и об иных природных объектах, расположенных в пределах земельного участка:	данные отсутствуют
Сведения о том, что земельный участок полностью расположен в границах зоны с особыми условиями использования территории, территории объекта культурного наследия, публичного сервитута:	данные отсутствуют
Сведения о том, что земельный участок расположен в границах особой экономической зоны, территории опережающего социально-экономического развития, зоны территориального развития в Российской Федерации, игровой зоны:	данные отсутствуют

полное наименование должности	 ДОКУМЕНТ ПОДПИСАН ЭЛЕКТРОННОЙ ПОДПИСЬЮ С помощью ЭЛЕКТРОННОЙ ПОДПИСИ Имя: ФЕДЕРАЛЬНОЕ АГЕНТСТВО ТЕХНИЧЕСКОГО РЕГИСТРАЦИИ, КАДАСТРА И КАРТОГРАФИИ Действителен с 17.08.2022 по 18.08.2023	инициалы, фамилия
-------------------------------	--	-------------------

Земельный участок вид объекта недвижимости			
Лист № 2 раздела 1	Всего листов раздела 1: 2	Всего разделов: 5	Всего листов выписки: 7
04.04.2023г. № КУВИ-001/2023-78815325			
Кадастровый номер:	50:23:0050384:1002		
Сведения о том, что земельный участок расположен в границах особо охраняемой природной территории, охотничьих угодий, лесничества:	данные отсутствуют		
Сведения о результатах проведения государственного земельного надзора:	данные отсутствуют		
Сведения о расположении земельного участка в границах территории, в отношении которой утвержден проект межевания территории:	данные отсутствуют		
Условный номер земельного участка:	данные отсутствуют		
Сведения о принятии акта и (или) заключении договора, предусматривающих предоставление в соответствии с земельным законодательством исполнительным органом государственной власти или органом местного самоуправления, находящегося в государственной или муниципальной собственности земельного участка для строительства наемного дома социального использования или наемного дома коммерческого использования:	данные отсутствуют		
Сведения о том, что земельный участок или земельные участки образованы на основании решения об изъятии земельного участка и (или) расположенного на нем объекта недвижимости для государственных или муниципальных нужд:	данные отсутствуют		
Сведения о том, что земельный участок образован из земель земельного участка, государственная собственность на которые не разграничена:	данные отсутствуют		
Сведения о наличии земельного спора о местоположении границ земельных участков:	данные отсутствуют		
Статус записи об объекте недвижимости:	Сведения об объекте недвижимости имеют статус "актуальные"		
Особые отметки:	Для данного земельного участка обеспечен доступ посредством земельного участка (земельных участков) с кадастровым номером (кадастровыми номерами): 50:23:0050384:1002. Сведения, необходимые для заполнения раздела 4 - Сведения о частях земельного участка, отсутствуют.		
Получатель выписки:	Хижняков Александр Сергеевич		

 ДОКУМЕНТ ПОДПИСАН ЭЛЕКТРОННОЙ ПОДПИСЬЮ Сертификат: 2014077403САКЕР01ПЛАТ47САДРАТЖ Выдано: ФЕДЕРАЛЬНАЯ СЛУЖБА ГОСУДАРСТВЕННОЙ РЕГИСТРАЦИИ, КАДАСТРА И КАРТОГРАФИИ Действителен с 17.05.2012 по 10.08.2023		
полное наименование должности		инициалы, фамилия


Выписка из Единого государственного реестра недвижимости об объекте недвижимости

Сведения о зарегистрированных правах

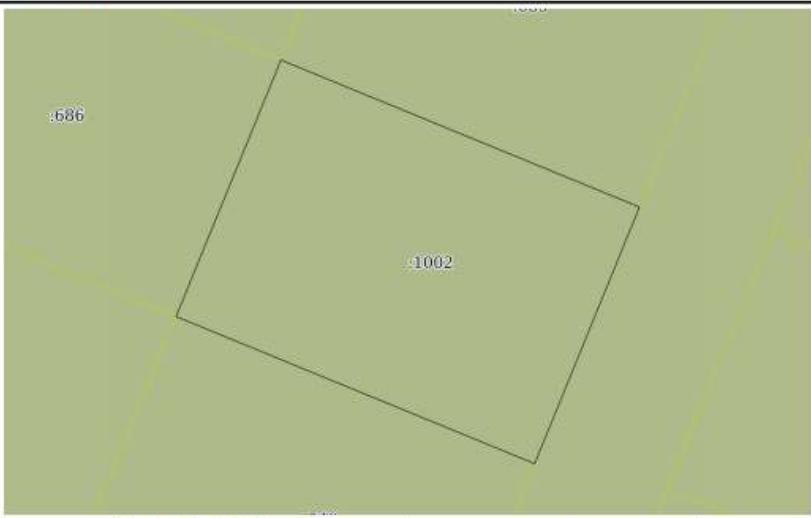
Земельный участок вид объекта недвижимости			
Лист № 1 раздела 2	Всего листов раздела 2: 2	Всего разделов: 5	Всего листов выписки: 7
04.04.2023г. № КУВИ-001/2023-78815325			
Кадастровый номер:	50:23:0050384:1002		
1	Правообладатель (правообладатели):	1.1	Закрытый паевой инвестиционный фонд недвижимости "РВМ-Подмосковный"
	Сведения о возможности предоставления третьим лицам персональных данных физического лица:	1.1.1	данные отсутствуют
2	Вид, номер, дата и время государственной регистрации права:	2.1	Общая долевая собственность 50-50-23/148/2014-343 29.08.2014 00:00:00
3	Сведения об осуществлении государственной регистрации сделки, права без необходимого в силу закона согласия третьего лица, органа:	3.1	данные отсутствуют
4	Ограничение прав и обременение объекта недвижимости:		
4.1	вид:		Доверительное управление
	дата государственной регистрации:		12.10.2015 16:23:06
	номер государственной регистрации:		50-50/023-50/023/010/2015-6077/2
	срок, на который установлены ограничение прав и обременение объекта недвижимости:		Срок действия с 12.10.2015 с 12.10.2015 до полного исполнения сторонами своих обязанностей
	лицо, в пользу которого установлены ограничение прав и обременение объекта недвижимости:		Закрытое акционерное общество Управляющая компания "РВМ Капитал", Д.У.Закрытым паевым инвестиционным фондом недвижимости "РВМ-Подмосковный", ИНН: 7722563196
	сведения о возможности предоставления третьим лицам персональных данных физического лица:		данные отсутствуют
	основание государственной регистрации:		Договор о передаче прав и обязанностей по договору доверительного управления паевым инвестиционным фондом от 07.04.2015 №06/11
	сведения об осуществлении государственной регистрации сделки, права, ограничения права без необходимого в силу закона согласия третьего лица, органа:		данные отсутствуют
	сведения об управляющем залоге и о договоре управления залогом, если такой договор заключен для управления ипотекой:		данные отсутствуют
	сведения о депозитари, который осуществляет хранение обезличенной документарной закладной или электронной закладной:		данные отсутствуют


 ДОКУМЕНТ ПОДПИСАН ЭЛЕКТРОННОЙ ПОДПИСЬЮ Сертификат: 2014077403САКЕР01ПЛАТ47САДРАТЖ Выдано: ФЕДЕРАЛЬНАЯ СЛУЖБА ГОСУДАРСТВЕННОЙ РЕГИСТРАЦИИ, КАДАСТРА И КАРТОГРАФИИ Действителен с 17.05.2012 по 10.08.2023		
полное наименование должности		инициалы, фамилия

Земельный участок вид объекта недвижимости		
Лист № 2 раздела 2	Всего листов раздела 2: 2	Всего разделов: 5
04.04.2023г. № КУВИ-001/2023-78815325		
Кадастровый номер:		50:23:0050384:1002
	ведения о внесении изменений или дополнений в регистрационную запись об ипотеке:	
5	Договоры участия в долевом строительстве:	не зарегистрировано
6	Заявленные в судебном порядке права требования:	данные отсутствуют
7	Сведения о возможности предоставления третьим лицам персональных данных физического лица	данные отсутствуют
8	Сведения о возражении в отношении зарегистрированного права:	данные отсутствуют
9	Сведения о наличии решения об изъятии объекта недвижимости для государственных и муниципальных нужд:	данные отсутствуют
10	Сведения о невозможности государственной регистрации без личного участия правообладателя или его законного представителя:	данные отсутствуют
11	Правопритязания и сведения о наличии поступивших, но не рассмотренных заявлений о проведении государственной регистрации права (перехода, прекращения права), ограничения права или обременения объекта недвижимости, сделки в отношении объекта недвижимости:	отсутствуют
11	Сведения о невозможности государственной регистрации перехода, прекращения, ограничения права на земельный участок из земель сельскохозяйственного назначения:	данные отсутствуют

полное наименование должности	 ДОКУМЕНТ ПОДПИСАН ЭЛЕКТРОННОЙ ПОДПИСЬЮ Сертификат: 30840707403САКЕ1Р07А347САДРГА7К Владелец: ФЕДЕРАЛЬНАЯ СЛУЖБА ГОСУДАРСТВЕННОЙ РЕГИСТРАЦИИ, КАДАСТРА И КАРТОГРАФИИ Действителен с 17.05.2022 по 10.08.2023	инициалы, фамилия
-------------------------------	--	-------------------

Выписка из Единого государственного реестра недвижимости об объекте недвижимости
Описание местоположения земельного участка

Земельный участок вид объекта недвижимости		
Лист № 1 раздела 3	Всего листов раздела 3: 1	Всего разделов: 5
04.04.2023г. № КУВИ-001/2023-78815325		
Кадастровый номер:		50:23:0050384:1002
План (чертеж, схема) земельного участка		
		
Масштаб 1:400	Условные обозначения:	

полное наименование должности	 ДОКУМЕНТ ПОДПИСАН ЭЛЕКТРОННОЙ ПОДПИСЬЮ Сертификат: 30840707403САКЕ1Р07А347САДРГА7К Владелец: ФЕДЕРАЛЬНАЯ СЛУЖБА ГОСУДАРСТВЕННОЙ РЕГИСТРАЦИИ, КАДАСТРА И КАРТОГРАФИИ Действителен с 17.05.2022 по 10.08.2023	инициалы, фамилия
-------------------------------	--	-------------------


Выписка из Единого государственного реестра недвижимости об объекте недвижимости
Описание местоположения земельного участка

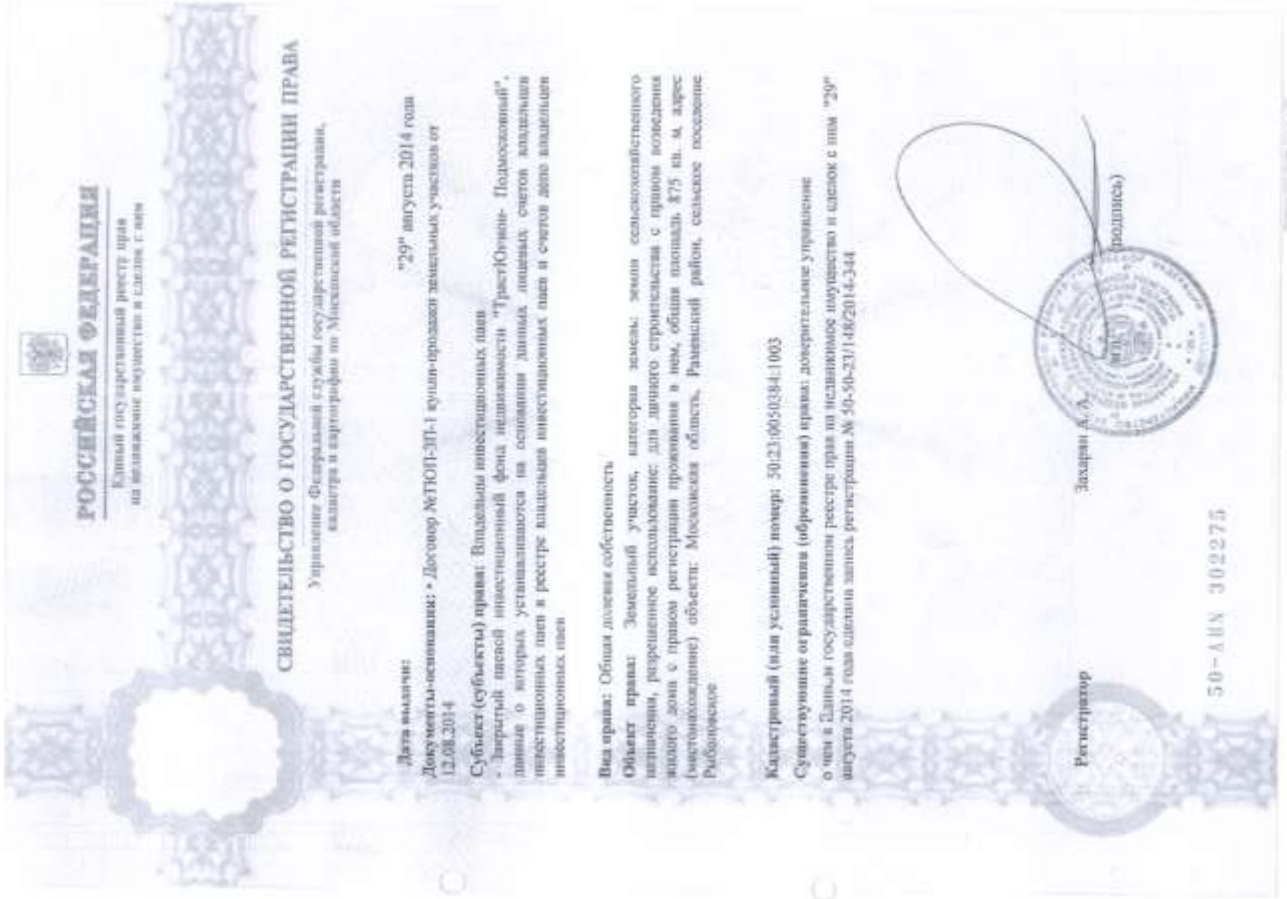
Земельный участок вид объекта недвижимости							
Лист № 1 раздела 3.1		Всего листов раздела 3.1: 1		Всего разделов: 5		Всего листов выписки: 7	
04.04.2023г. № КУВИ-001/2023-78815325							
Кадастровый номер:				50:23:0050384:1002			
Описание местоположения границ земельного участка							
№ п/п	Номер точки начальной	Номер точки конечной	Дирекционный угол	Горизонтальное проложение, м	Описание закрепления на местности	Кадастровые номера смежных участков	Сведения об адресах правообладателей смежных земельных участков
1	2	3	4	5	6	7	8
1	1.1.1	1.1.2	112°15.8'	35.0	данные отсутствуют	50:23:0050384:685	данные отсутствуют
2	1.1.1	1.1.1			данные отсутствуют	50:23:0050384:684	данные отсутствуют
3	1.1.2	1.1.3	202°15.4'	25.0	данные отсутствуют	50:23:0000000:1247	данные отсутствуют
4	1.1.3	1.1.4	292°16.7'	35.0	данные отсутствуют	50:23:0050384:549	данные отсутствуют
5	1.1.4	1.1.1	22°15.9'	24.99	данные отсутствуют	50:23:0050384:686	данные отсутствуют
6	1.1.4	1.1.4			данные отсутствуют	50:23:0050384:767	данные отсутствуют

полное наименование должности		 ДОКУМЕНТ ПОДПИСАН ЭЛЕКТРОННОЙ ПОДПИСЬЮ Сертификат: 30840797403САКЕ1П0Т4М3САД8А78 Выдано: ОБЛАСТНАЯ СЛУЖБА ГОСУДАРСТВЕННОЙ РЕГИСТРАЦИИ, КАДАСТРА И КАРТОГРАФИИ Действителен с 17.05.2022 по 10.08.2023	инициалы, фамилия	

Выписка из Единого государственного реестра недвижимости об объекте недвижимости
Описание местоположения земельного участка

Земельный участок вид объекта недвижимости							
Лист № 1 раздела 3.2		Всего листов раздела 3.2: 1		Всего разделов: 5		Всего листов выписки: 7	
04.04.2023г. № КУВИ-001/2023-78815325							
Кадастровый номер:			50:23:0050384:1002				
Сведения о характерных точках границы земельного участка							
Номер точки	Координаты, м		Описание закрепления на местности	Средняя квадратичная погрешность определения координат характерных точек границ земельного участка, м			
	X	Y		5			
1	2	3	4	5			
1	425093.91	2240551.24	-	0.2			
2	425080.65	2240583.63	-	0.2			
3	425057.51	2240574.16	-	0.2			
4	425070.78	2240541.77	-	0.2			
1	425093.91	2240551.24	-	0.2			

полное наименование должности		 ДОКУМЕНТ ПОДПИСАН ЭЛЕКТРОННОЙ ПОДПИСЬЮ Сертификат: 30840797403САКЕ1П0Т4М3САД8А78 Выдано: ОБЛАСТНАЯ СЛУЖБА ГОСУДАРСТВЕННОЙ РЕГИСТРАЦИИ, КАДАСТРА И КАРТОГРАФИИ Действителен с 17.05.2022 по 10.08.2023	инициалы, фамилия	



ФЕДЕРАЛЬНАЯ СЛУЖБА ГОСУДАРСТВЕННОЙ РЕГИСТРАЦИИ, КАДАСТРА И КАРТОГРАФИИ
УПРАВЛЕНИЕ ФЕДЕРАЛЬНОЙ СЛУЖБЫ ГОСУДАРСТВЕННОЙ РЕГИСТРАЦИИ, КАДАСТРА И КАРТОГРАФИИ ПО МОСКОВСКОЙ ОБЛАСТИ
ВЫПИСКА ИЗ ЕДИННОГО ГОСУДАРСТВЕННОГО РЕЕСТРА ПРАВ НА НЕДВИЖИМОЕ ИМУЩЕСТВО И СДЕЛОК С НИМ

Дата: 13.02.2016 № 50/023/001/2016-791

На основании запроса от 11.02.2016 г., поступившего на рассмотрение 11.02.2016 г. сообщаем, что в Едином государственном реестре прав на недвижимое имущество и сделок с ним зарегистрировано:

1.1. Характеристики объекта недвижимости: Кадастровый номер объекта: наименование объекта:	50-23-0050384-1004 Земельный участок
площадь объекта: инвентарный номер, литер: этажность (этаж): номер по поэтажному плану: адрес (квартал/подъезд/объект) объекта:	1 156 кв. м 1 1 № 23-148/2014-345 от 29.08.2014 Московская область, Раменский район, сельское поселение Рыболовское
2. Правообладатель (правообладатели):	2.1. Владелец инвестиционных паев - Закрытый паевой инвестиционный фонд недвижимости "Тристан-Подмосковный". Учредителем фонда являются данные лица, сведения о которых устанавливаются на основании данных личных счетов владельцев инвестиционных паев и счетов депо владельцев инвестиционных паев и счетов депо владельцев инвестиционных паев.
3. Вид, номер и дата государственной регистрации:	3.1. Общая долевая собственность, № 50-50-23-148/2014-345 от 29.08.2014
4. Основание (обременение): 4.1.1. Вид: дата государственной регистрации: номер государственной регистрации: проект на который зарегистрировано отграничение (обременение) права: лицо, в пользу которого установлено отграничение (обременение) права: основание государственной регистрации:	01.02.2016 50-50/023-50/999/001/2016-374/2 № 01.02.2016 по 01.12.2027 Закрытое акционерное общество "Управляющая компания «РВМ Капитал»", ИНН: 7722563190 Правила доверительного управления Закрытым паевым инвестиционным фондом недвижимости "Социальный фонд "Социал Подомосковный" зарегистрирован ФСФН России № 18.10.2007г. за № 1038-94135880 от 18.10.2007г. Договор о передаче прав и обязанностей по договору доверительного управления паевым инвестиционным фондом от 07.04.2015 №06/11

5. Договоры участия в долевом строительстве:	не зарегистрировано
6. Правообладатели:	отсутствуют
7. Заявленные в судебном порядке права требования:	данные отсутствуют
8. Отсутствия о возмещении взысканий отсутствуют	данные отсутствуют
9. Отсутствия о наличии решения об изъятии объекта недвижимости для государственных и муниципальных нужд:	данные отсутствуют

Выписка выдана: Мухомных Эдуард

Сведения, содержащиеся в настоящем документе, являются достоверными (действительными) на дату получения запроса органом, осуществляющим государственную регистрацию прав. В соответствии со статьей 7 Федерального закона от 23.08.1997 г. №122-ФЗ "О государственной регистрации прав на недвижимое имущество и сделок с ним" использование сведений, содержащихся в настоящей выписке, не освобождает лиц в полном объеме от ответственности за достоверность сведений, содержащихся в документах, которые являются основанием для государственной регистрации права. Ответственность за достоверность сведений, содержащихся в документах, которые являются основанием для государственной регистрации права, несет лицо, предоставившее сведения, содержащиеся в документах, которые являются основанием для государственной регистрации права.

СПЕЦИАЛИСТ 1 РАЙОНА

Мушкетерова Елена Владимировна

Мухомных Эдуард
Мушкетерова Елена Владимировна

Получение выписки осуществляется бесплатно в Едином государственном реестре недвижимости (ЕГРН) на основании запроса, полученного от заявителя. Выписка предоставляется в электронном виде. Выписка предоставляется по адресу: Москва, Ленинский проспект, д. 125, стр. 1.

ФЕДЕРАЛЬНАЯ СЛУЖБА ГОСУДАРСТВЕННОЙ РЕГИСТРАЦИИ, КАДАСТРА И
КАРТОГРАФИИ
УПРАВЛЕНИЕ ФЕДЕРАЛЬНОЙ СЛУЖБЫ ГОСУДАРСТВЕННОЙ РЕГИСТРАЦИИ,
КАДАСТРА И КАРТОГРАФИИ ПО МОСКОВСКОЙ ОБЛАСТИ
**ВЫПИСКА ИЗ ЕДИННОГО ГОСУДАРСТВЕННОГО РЕЕСТРА ПРАВ НА
НЕДВИЖИМОЕ ИМУЩЕСТВО И СДЕЛОК С НИМ**
№ 50/023/001/2016-935
Дата 13.02.2016
На основании запроса от 11.02.2016 г., поступившего на рассмотрение 11.02.2016 г. сообщаем, что в Едином государственном реестре прав на недвижимое имущество и сделок с ним зарегистрировано:

1. Характеристика объекта недвижимости:	Кварталы (по условиям) № 50-23-0050384-1006
наименование объекта:	Земельный участок
назначение объекта:	Земли сельскохозяйственного назначения, для дачного строительства с правом возведения жилого дома с правом регистрации проживания в нем
площадь объекта:	1 001 кв. м
инвентарный номер, литер:	
назначение (статус):	
номер по государственному кадастровому адресу (неотраженное) объекта:	Московская область, Раменский район, сельское поселение Раменское
состав:	
2. Правообладатель (правообладатели):	2.1. Владелец инвестиционных паев - Закрытый паевой инвестиционный фонд «Недвижимость Престолон» - Пенсионный фонд, данные о котором устанавливаются на основании данных банковского счета владельца инвестиционных паев в реестре владельцев инвестиционных паев и счетов депо владельца инвестиционных паев.
3. Вид, номер и дата государственной регистрации права:	3.1. Общая долевая собственность, № 50-50-23/148/2014-346 от 29.08.2014
4. Ограничение (обременение) права:	
4.1.1. Вид:	Пенсионный фонд, Московская область, Раменский район, сельское поселение Раменское, п/д № 50-23-0050384-1006, Земельный участок, категория земель: земли сельскохозяйственного назначения, разрешенное использование: для дачного строительства с правом возведения жилого дома с правом регистрации проживания в нем, общая площадь: 1 001 кв. м
дата государственной регистрации:	04.02.2016
номер государственной регистрации:	50-50/023-50/999/001/2016-469/2
срок, на который установлено ограничение права:	с 04.02.2016 по 01.12.2027
обременение (обременение) права:	Закрывает акционерное общество «Управляющая компания «РВМ Капитал», ИНН: 7722563195
основание государственной регистрации:	Правила доверительного управления Закрытым паевым инвестиционным фондом «Недвижимость Престолон» от 18.10.2007г. за № 1028-04134580 от 18.10.2007г.
	Договор о передаче прав и обязанностей по договору доверительного управления паевым инвестиционным фондом от 07.04.2015 №06/11

5. Даты приема участия в долевом строительстве:	отсутствуют
6. Правовые акты:	отсутствуют
7. Заявления в судебном порядке:	данные отсутствуют
8. Отсутствия о возбуждении владение отсутствуют	отсутствуют
9. Ответов о наличии решения об изъятии объекта недвижимости для государственных и муниципальных нужд:	данные отсутствуют

Выписка выдана: Малютых Эдуард

Сведения, содержащиеся в выписке документе, являются достоверными (достоверными) на дату получения запроса органом, осуществляющим регистрацию недвижимости (далее - ответственный орган) в соответствии со статьей 7 Федерального закона от 29.07.1997 г. №122-ФЗ "О государственной регистрации прав на недвижимое имущество и сделок с ним" использование сведений, содержащихся в настоящих выписках, производится при условии, которое является ущерб правам и законным интересам третьих лиц, несет ответственность, предусмотренную законодательством Российской Федерации.

СПЕЦИАЛИСТ РАЙОНА

Малютых Эдуард



Подпись заявителя: Малютых Эдуард
 Подпись ответственного лица: Малютых Эдуард
 Подпись ответственного лица: Малютых Эдуард
 Подпись ответственного лица: Малютых Эдуард
 Подпись ответственного лица: Малютых Эдуард

ФЕДЕРАЛЬНАЯ СЛУЖБА ГОСУДАРСТВЕННОЙ РЕГИСТРАЦИИ, КАДАСТРА И КАРТОГРАФИИ

УПРАВЛЕНИЕ ФЕДЕРАЛЬНОЙ СЛУЖБЫ ГОСУДАРСТВЕННОЙ РЕГИСТРАЦИИ, КАДАСТРА И КАРТОГРАФИИ ПО МОСКОВСКОЙ ОБЛАСТИ

ВЫПИСКА ИЗ ЕДИННОГО ГОСУДАРСТВЕННОГО РЕЕСТРА ПРАВ НА НЕДВИЖИМОЕ ИМУЩЕСТВО И СДЕЛОК С НИМ

Дата: 12.03.2016

№ 50/023/001/2016-1532

На основании запроса от 10.03.2016 г., поступившего на рассмотрение 10.03.2016 г. сообщается, что в Едином государственном реестре прав на недвижимое имущество и сделок с ним зарегистрировано:

1. Характеристики объекта недвижимости: Квартальный (или условный) номер объекта: наименование объекта: назначение объекта: площадь объекта: инвентарный номер, литер: этажность (этажи): номер на поэтажном плане: адрес (местоположение) объекта:	объекты недвижимости: 50-23-0050184-1008 Земельный участок Земли сельскохозяйственного назначения, для дачного строительства с правом возведения жилого дома с правом регистрации проживания в нем 1 215 кв. м 1 215 кв. м
2. Правообладатель (правообладатели):	2.1. Владелец инвестиционных паев - Закрытый паевой инвестиционный фонд «Независимый Проект» ООО - Полное товарищество, в котором устанавливаются на основании данных лицевых счетов владельцы инвестиционных паев в реестре владельцев инвестиционных паев и счетов депозитария инвестиционных паев.
3. Вид, номер и дата государственной регистрации права:	3.1. Общая доля: собственность, № 50-50-23/148/2014-348 от 29.08.2014
4. Отграничение (обременение) права:	4.1.1. Вид: Прочие отграничения (обременения), Московская область, Раменский район, сельское поселение Раменское, кат № 50/23-0150184-1008, Земельный участок, категория земель, земли сельскохозяйственного назначения, разрешенное использование: для дачного строительства с правом возведения жилого дома с правом регистрации проживания в нем, общая площадь 1 215 кв. м дата государственной регистрации: 24.02.2016 номер государственной регистрации: 50-50/023-50/999/001/2016-6772 реквизиты: не определены срок, на который установлено отграничение (обременение) права: не определен лицо, в пользу которого установлено отграничение (обременение) права: Закрытое акционерное общество «Управляющая компания «РВМ Капитал», ИНН: 7722563196
основание государственной регистрации:	Права на доверительного управления «Закрытым паевым инвестиционным фондом «Независимый Проект» ООО - Полное товарищество» зарегистрированы ФНС России от 18.10.2007г. за № 1028-94/13580 от 18.10.2007г. Договор о передаче прав и обязанностей по договору доверительного управления паевым инвестиционным

5. Договоры участия в долевом строительстве:	файлом от 07.04.2015 №66/11
6. Приводепозитация:	отсутствуют
7. Заявления в судебном порядке права требования:	данные отсутствуют
8. Отчеты о выполнении в данных отгрузках:	данные отсутствуют
9. Отчеты о выполнении решения арбитражного суда по искам:	данные отсутствуют

Выписка выдана: Миксиртук Эдуард Иванович
 Сведения, содержащиеся в настоящем документе, являются официальными (добросовестными) на дату получения запроса органом, осуществляющим государственную регистрацию недвижимости. В соответствии со статьей 7 Федерального закона от 21 июля 1997 г. №122-ФЗ "О государственной регистрации прав на недвижимое имущество и сделок с ним" истоповые сведения, содержащиеся в настоящей выписке, предоставляются в форме, которая является учредительными актами, и законными инструментами, предусмотренными законодательством Российской Федерации.

СПЕЦИАЛИСТ 1 РАЙОНА

Иванов И.И. (подпись)
 Специалист государственного органа

Получить выписку можно по адресу: Московская область, Раменский район, с/поселение Рыболовское, д. 118, к. 101, каб. 101. Контактный телефон: 8(495) 500-23-00. Контактный факс: 8(495) 500-23-00. Контактный e-mail: info@ramenskoye.mosreg.ru. Контактный сайт: www.ramenskoye.mosreg.ru. Контактный адрес: 150000, Московская область, Раменский район, с/поселение Рыболовское, д. 118, к. 101, каб. 101.



ФЕДЕРАЛЬНАЯ СЛУЖБА ГОСУДАРСТВЕННОЙ РЕГИСТРАЦИИ, КАДАСТРА И КАРТОГРАФИИ
УПРАВЛЕНИЕ ФЕДЕРАЛЬНОЙ СЛУЖБЫ ГОСУДАРСТВЕННОЙ РЕГИСТРАЦИИ, КАДАСТРА И КАРТОГРАФИИ ПО МОСКОВСКОЙ ОБЛАСТИ
ВЫПИСКА ИЗ ЕДИННОГО ГОСУДАРСТВЕННОГО РЕЕСТРА ПРАВ НА НЕДВИЖИМОЕ ИМУЩЕСТВО И СДЕЛОК С НИМ

Дата: 13.02.2016 № 50/023/001/2016-6/91

На основании запроса от 11.02.2016 г., поступившего на рассмотрение 11.02.2016 г. сообщаем, что в Едином государственном реестре прав на недвижимое имущество и сделок с ним зарегистрировано:

1. Характеристики объектов недвижимости:	объекты недвижимости:	50-23-0050384-1009
Катастровый номер объекта:	(или условный)	50-23-0050384-1009
наименование объекта:	Земельный участок.	
площадь объекта:		Земельный участок площадью 1 383 кв. м
инвентарный номер, литер:		
этажность (этажи):		
адрес (местоположение) объекта:		Московская область, Раменский район, с/поселение Рыболовское
состав:		
2. Правообладатель (правовой пакаетел):		2.1. Владелец инвестиционных прав - Закрытый паевой инвестиционный фонд недвижимости "ТрестОлимп-Паломский" данные о котором устанавливаются на основании данных лицевых счетов владельца инвестиционных прав и реестре владельцев инвестиционных прав и счетов депозитария инвестиционных паев.
3. Вид, номер государственной регистрации права:	и дата регистрации права:	3.1. Обная долевая собственность, № 50-50-23/226/2014-178 от 25.11.2014
4. Организация (обременение) права:		
4.1.1. Вид:		Доверительное управление, Московская область, Раменский район, с/поселение Рыболовское, д. 118, к. 101, каб. 101, № 50-23-0050384-1009. Земельный участок, категория земель: земли сельскохозяйственного назначения, разрешенное использование: для дачного строительства с правом возведения жилого дома с правом регистрации проживания в нем, общая площадь 1 383 кв. м
дата государственной регистрации:		01.02.2016
номер государственной регистрации:		50-50/023-50/999/001/2016-3/282
срок, на который установлено ограничение (обременение) права:		с 01.02.2016 по 01.12.2027
наименование организации (обременения) права:		Закрытое акционерное общество "Уральские ювелиры" ИНН: 7722563196
основание государственной регистрации:		(Правом доверительного управления. Закрытым паевым инвестиционным фондом недвижимости "ТрестОлимп-Паломский" (С/ОФ) Фонд "Союз Паломский" зарегистрирован по адресу: Россия, 18.10.2007г., № 1028-54/135580 от 18.10.2007г.; Договор о передаче прав и обязанностей по договору доверительного управления паевым инвестиционным фондом от 07.04.2015 №66/11

5. Договоры участия в долевом строительстве:	отсутствуют
6. Правопритязания:	отсутствуют
7. Заявленные в суд/ином порядке данные отсутствуют/права требовании:	отсутствуют
8. Отсутствия о погашении в данные отсутствуют/отношении зарегистрированного права:	отсутствуют
9. Ответы о наличии решения об отмене/отсутствии для государственной регистрации:	отсутствуют

Выписка выдана: Махорных Эльвир

Сведения, содержащиеся в настоящем документе, являются актуальными (действительными) на дату получения запроса органом, осуществляющим государственную регистрацию прав. В соответствии со статьей 7 Федерального закона от 21.06.1997 г. №122-ФЗ "О государственной регистрации прав на недвижимое имущество и сделок с ним" использование сведений, содержащихся в настоящей выписке, допускается для целей, которые несут ущерб правым и законным интересам лиц, предоставивших данные, ответственность, предусмотренную законодательством Российской Федерации.

СПЕЦИАЛИСТ ЦАДЗР/ДА
Степанов Александр Александрович



Получено: выписка выдана по ЕГРН на основании сведений, содержащихся в Едином государственном реестре недвижимости, отведенных для размещения информации о государственной регистрации прав на недвижимое имущество и сделок с ним, в Едином государственном реестре недвижимости государственного кадастра недвижимости (ЕГРН/ЕГРП).

ФЕДЕРАЛЬНАЯ СЛУЖБА ГОСУДАРСТВЕННОЙ РЕГИСТРАЦИИ, КАДАСТРА И КАРТОГРАФИИ
УПРАВЛЕНИЕ ФЕДЕРАЛЬНОЙ СЛУЖБЫ ГОСУДАРСТВЕННОЙ РЕГИСТРАЦИИ, КАДАСТРА И КАРТОГРАФИИ ПО МОСКОВСКОЙ ОБЛАСТИ
ВЫПИСКА ИЗ ЕДИННОГО ГОСУДАРСТВЕННОГО РЕЕСТРА ПРАВ НА НЕДВИЖИМОЕ ИМУЩЕСТВО И СДЕЛКИ С НИМ
Дата: 13.02.2016 № 50/023/001/2016-1024
На основании запроса от 11.02.2016 г., поступившего на рассмотрение 11.02.2016 г. сообщается, что в Едином государственном реестре прав на недвижимое имущество и сделок с ним зарегистрировано:

1. Характеристики объекта недвижимости:	объекта недвижимости:	50/23-0050384/1010
Кварталы (или условный номер объекта):		
наименование объекта:		Земельный участок
наименование объекта:		Земли сельскохозяйственного назначения, для дачного строительства с правом возведения жилого дома с правом регистрации проживания в нем
площадь объекта:		1 000 кв. м
инвентарный номер, литер:		
этажность (этаж):		
номер на поэтажном плане:		
адрес (местоположение) объекта:		Московская область, Раменский район, сельское поселение Рыболовское
состав:		
2. Правообладатель (правообладатели):		2.1. Владельцы инвестиционных паев - Закрытый паевой инвестиционный фонд независимости "ТрастОнион- Подомосновный" данные о которых устанавливаются на основании данных лицевых счетов владельца инвестиционных паев в реестре владельцев инвестиционных паев и счетов депо владельцев инвестиционных паев.
3. Вид, номер и дата государственной регистрации права:		3.1. Общая долевая собственность, № 50-50-09/02/2016
4. Организация (обременение) права:		
4.1.1. Вид:		Доверительное управление, Московская область, Раменский район, сельское поселение Рыболовское, кат. № 50-23-0050384-1010, Земельный участок, категория земель: земля сельскохозяйственного назначения, разрешенное использование: для дачного строительства с правом возведения жилого дома с правом регистрации проживания в нем, общая площадь 1 000 кв. м
дата государственной регистрации:		09.02.2016
номер государственной регистрации:		50-50/023-50/999/001/2016-798/2
срок, на который установлено ограничение (обременение) права:		с 09.02.2016 до 21.01.2027
лицо, в пользу которого установлено ограничение (обременение) права:		Закрытое акционерное общество "Управляющая компания «РВМ Капитал», ИНН: 7722563196
основание государственной регистрации:		Права доверительного управления Зарытким паевым инвестиционным фондом независимости "Закрытый фонд "Солнц Подомосновный" зарегистрирован ФНС РФ от 18.10.2007 г. № 810-2/007-лз № 1028-94/135580 от 18.10.2007 г. Договор о передаче прав и обязанностей по договору доверительного управления паевыми инвестиционными фондами от 07.04.2013 №660/1

5. Договоры участия в долевом строительстве:	отсутствуют	18.10.2007; Договор о передаче прав и обязанностей по договору доверительного управления паевыми инвестиционными фондами от 07.04.2013 №06/11
6. Привилегированные:	отсутствуют	
7. Заявленные в судебном порядке права требования:	данные отсутствуют	
8. Отсутствия о возбуждении в отношении зарегистрированного права:	данные отсутствуют	
9. Отсутствия о наличии решения об объявлении банкротства должника государственными и муниципальными органами:	данные отсутствуют	

Выписка выдана: Махорных Эдуард

Сведения, содержащиеся в настоящем документе, являются достоверными (действительными) на дату получения запроса органом, осуществляющим государственную регистрацию прав, в соответствии со статьей 7 Федерального закона от 21.04.1997 г. №122-ФЗ "О государственной регистрации прав на недвижимое имущество и сделок с ним". Использование сведений, содержащихся в настоящей выписке, совершено для в форме, которые несут ущерб правам и законным интересам правообладателей, а также ответственность, предусмотренную законодательством Российской Федерации.

СВЕДЕНИЯ ЗАЯВИТЕЛЯ

(наименование государственного или муниципального органа, осуществляющего регистрацию прав)

Копия: 2 шт.
Подпись: И.С.
М.П.:

Получить выписку можно по адресу: г. Москва, ул. Земляной вал, д. 28, стр. 1, в здании Государственного кадастрового агентства при Министерстве экономического развития Российской Федерации, в Едином государственном реестре недвижимости (ЕГРН) по адресу: г. Москва, ул. Земляной вал, д. 28, стр. 1, в здании Государственного кадастрового агентства при Министерстве экономического развития Российской Федерации.

ФЕДЕРАЛЬНАЯ СЛУЖБА ГОСУДАРСТВЕННОЙ РЕГИСТРАЦИИ, КАДАСТРА И КАРТОГРАФИИ
УПРАВЛЕНИЕ ФЕДЕРАЛЬНОЙ СЛУЖБЫ ГОСУДАРСТВЕННОЙ РЕГИСТРАЦИИ, КАДАСТРА И КАРТОГРАФИИ ПО МОСКОВСКОЙ ОБЛАСТИ
ВЫПИСКА ИЗ ЕДИННОГО ГОСУДАРСТВЕННОГО РЕЕСТРА ПРАВ НА НЕДВИЖИМОЕ ИМУЩЕСТВО И СДЕЛОК С НИМ

Дата: 13.02.2016

№ 50/23/001/2016-999

На основании запроса от 11.02.2016 г., поступившего на рассмотрение 11.02.2016 г. сообщаем, что в Едином государственном реестре прав на недвижимое имущество и сделок с ним зарегистрировано:

1. Характеристики объекта недвижимости:	объекта недвижимости:	50-23-0050384:1018
Кадстровый номер объекта:	наименование объекта:	Земельный участок площадью: объект: 1 000 кв. м
наименование объекта:	площадь объекта:	1 000 кв. м
инвентарный номер, литер:	этажность (этажи):	1
номер на поэтажном плане:	этажность (этажи):	1
адрес (местонахождение) объекта:	адрес (местонахождение) объекта:	Московская область, Раменский район, сельское поселение Рыболовское
содержание:	содержание:	2.1. Владение инвестиционных паев - Закрытый паевой инвестиционный фонд недвижимости "ТрастОнион- Подольский" данные о которых размещаются на основании данных листовых счетов владельцев инвестиционных паев в реестре владельцев инвестиционных паев и счетов депо владельцев инвестиционных паев.
3. Вид, номер и дата государственной регистрации права:	3. Вид, номер и дата государственной регистрации права:	3.1. Общая долевая собственность, № 50-50-23/148/2014-357 от 01.09.2014
4. Ограничение (обременение) права:	4.1.1. Вид:	Доверительное управление, Московская область, Раменский район, сельское поселение Рыболовское, кат. № 50-23-0050384:1018, Земельный участок, категория земель: земли сельскохозяйственного назначения, разрешенное использование: для дачного строительства с правом владения жилого дома с правом регистрации проживания в нем, общая площадь 1 000 кв. м
дата государственной регистрации:	дата государственной регистрации:	09.02.2016
номер государственной регистрации:	номер государственной регистрации:	50-50/023-50/999/001/2016-796/2
срок, на который установлено ограничение (обременение) права:	срок, на который установлено ограничение (обременение) права:	с 09.02.2016 до 21.01.2027
наименование ограниченного (обремененного) права:	наименование ограниченного (обремененного) права:	Закрытое акционерное общество "Управляющая компания «РВМ Капитал», ИНН: 7722-63196
основание государственной регистрации:	основание государственной регистрации:	Принята доверительное управление Закрытым паевым инвестиционным фондом недвижимости Земельный фонд "Солид Подольский" директором ЗАО "СДФ" от 18.10.2007г. за № 1028-94/135580 от 18.10.2007г.
договор о передаче прав и обязанностей по договору доверительного управления паевыми инвестиционными фондами от 07.04.2013 №06/11	договор о передаче прав и обязанностей по договору доверительного управления паевыми инвестиционными фондами от 07.04.2013 №06/11	

5. Договоры участия в долевом строительстве	не зарегистрированы
6. Проведение в отношении земельного участка работ по изъятию земельного участка для государственных нужд	отсутствуют
7. Заключения и судебном порядке права требования:	данного отсутствуют
8. Отчеты о выполнении в отношении земельного участка работ по изъятию земельного участка для государственных нужд:	отсутствуют
9. Отчеты о наличии решения об изъятии земельного участка для государственных нужд:	данного отсутствуют

Выписка выдана: Максютых Эльвиза

Сведения, содержащиеся в настоящем документе, являются достоверными (действительными) на дату получения запроса органом, осуществляющим государственную регистрацию прав. В соответствии со статьей 7 Федерального закона от 29.07.1997 г. №122-ФЗ "О государственной регистрации прав на недвижимое имущество и сделок с ним" использование сведений, содержащихся в настоящем выписке, осуществляется в форме, которая не влечет ущерба правым и законным интересам третьих лиц, несет ответственность, предусмотренную законодательством Российской Федерации.

СПЕЦИАЛИСТ 1 РАВЭИДА

Иванов С.А. (подпись)

Иванов С.А. (подпись)

Иванов С.А. (подпись)

Иванов С.А. (подпись)

Иванов С.А. (подпись)

Иванов С.А. (подпись)

Иванов С.А. (подпись)

Иванов С.А. (подпись)

Иванов С.А. (подпись)

Иванов С.А. (подпись)

Иванов С.А. (подпись)

Иванов С.А. (подпись)

Иванов С.А. (подпись)

Иванов С.А. (подпись)

Иванов С.А. (подпись)

Иванов С.А. (подпись)

ФЕДЕРАЛЬНАЯ СЛУЖБА ГОСУДАРСТВЕННОЙ РЕГИСТРАЦИИ, КАДАСТРА И КАРТОГРАФИИ

УПРАВЛЕНИЕ ФЕДЕРАЛЬНОЙ СЛУЖБЫ ГОСУДАРСТВЕННОЙ РЕГИСТРАЦИИ, КАДАСТРА И КАРТОГРАФИИ ПО МОСКОВСКОЙ ОБЛАСТИ

ВЫПИСКА ИЗ ЕДИННОГО ГОСУДАРСТВЕННОГО РЕЕСТРА ПРАВ НА НЕДВИЖИМОЕ ИМУЩЕСТВО И СДЕЛКИ С НИМ

Дата: 13.02.2016

№ 50/023/001/2016-1/000

На основании запроса от 11.02.2016 г., поступившего на рассмотрение 11.02.2016 г. сообщается, что в Едином государственном реестре прав на недвижимое имущество и сделок с ним зарегистрировано:

1.1. Характеристики объекта недвижимости:	объекта недвижимости:	50-23-0050384:1019
Категория:	(или условная):	50-23-0050384:1019
Номер объекта:		
Наименование объекта:		Земельный участок
Назначение объекта:		Земельный участок с правом возведения жилого дома с правом регистрации проживания в нем
площадь объекта:		1 000 кв. м
инвентарный номер, литер:		
этажность (этаж):		
номер на поэтажном плане:		
адрес (местоположение) объекта:		Московская область, Раменский район, сельское поселение Рыболовское
наименование:		
2.1. Владелец инвестиционных прав - Закрытый паевой инвестиционный фонд недвижимости ТрастИнвест-Полковоцкая/ данные о которых установлены на основании данных выписки счетов владельцев инвестиционных прав в реестре владельцев инвестиционных прав и счетов депо владельцев инвестиционных прав.		
3. Вид, номер и дата государственной регистрации прав:	3.1. Общая долевая собственность, № 50-50-23/148/2014-358 от 01.09.2014	
4. Ограничение (обременение) прав:		
4.1.1. Вид:	Доверительное управление, Московская область, Раменский район, сельское поселение Рыболовское, кадастровый номер участка, категория земель, вид сельскохозяйственного назначения, разрешенное использование: для дачного строительства с правом возведения жилого дома с правом регистрации проживания в нем, общая площадь 1 000 кв. м	
дата государственной регистрации:	09.02.2016	
номер государственной регистрации:	50-50/023-50/999/001/2016-79572	
срок, установленно ограничению (обременению) прав:	с 09.02.2016 до 21.01.2027	
лицо, в пользу которого установлено ограничение (обременение) прав:	Закрытое акционерное общество "Управляющая компания «РВМ Капитал», ИНН: 7722563196	
основание государственной регистрации:	(Правляющая доверителем управляющая Закрытым паевым инвестиционным фондом недвижимости "Земельный фонд ТрастИнвест-Полковоцкая" зарегистрирована ФСОФР России № 18.10.2007г. за № 1025/04135580 от 18.10.2007г. Договор о передаче прав и обязанностей по договору доверительного управления паевыми инвестиционными фондами от 07.04.2015 №06/11	

5. Договоры участия в долевой собственности:	не зарегистрированы
6. Правопритязание:	отсутствуют
7. Завещание в судебном порядке:	данные отсутствуют
8. Отмена о возмещении в отношении зарегистрированного права:	данные отсутствуют
9. Отмена о наложении решения об изъятии объекта недвижимости для государственных и муниципальных нужд:	отсутствуют

Выписка выдана: Макеевских Эдуард

Сведения, содержащиеся в настоящей выписке, являются достоверными (добросовестными) на дату получения запроса органом, осуществляющим регистрацию недвижимости, в соответствии со статьей 7 Федерального закона от 29.12.2007 № 122-ФЗ "О государственной регистрации прав на недвижимое имущество и сделок с ним". Использование сведений, содержащихся в настоящей выписке, для любых иных целей, которые могут нанести ущерб правам и законным интересам третьих лиц, не предусмотрено законодательством Российской Федерации.

СПЕЦИАЛИСТ ЦАДРВА

Иванов С.А.

подпись

Макеевских Эдуард

подпись

Распечатать выписку можно по ссылке: www.rosreestr.ru/wps/portal/rosreestr/infocenter.
 Распечатать выписку можно по ссылке: www.rosreestr.ru/wps/portal/rosreestr/infocenter.
 Распечатать выписку можно по ссылке: www.rosreestr.ru/wps/portal/rosreestr/infocenter.
 Распечатать выписку можно по ссылке: www.rosreestr.ru/wps/portal/rosreestr/infocenter.

ФЕДЕРАЛЬНАЯ СЛУЖБА ГОСУДАРСТВЕННОЙ РЕГИСТРАЦИИ, КАДАСТРА И КАРТОГРАФИИ
 УПРАВЛЕНИЕ ФЕДЕРАЛЬНОЙ СЛУЖБЫ ГОСУДАРСТВЕННОЙ РЕГИСТРАЦИИ, КАДАСТРА И КАРТОГРАФИИ ПО МОСКОВСКОЙ ОБЛАСТИ
ВЫПИСКА ИЗ ЕДИННОГО ГОСУДАРСТВЕННОГО РЕЕСТРА ПРАВ НА НЕДВИЖИМОЕ ИМУЩЕСТВО И СДЕЛОК С НИМ
 № 50/023/2001/2016-992
 Дата 13.07.2016

На основании запроса от 11.02.2016 г., поступившего на рассмотрение 11.02.2016 г. сообщается, что в Едином государственном реестре прав на недвижимое имущество и сделок с ним зарегистрировано:

1. Характеристики объекта недвижимости:	объекта недвижимости
Катастровый номер объекта:	(или условный) 50-23-0050384-1020
находящийся объект:	земельный участок
находящийся объект:	земельный участок с правом возведения жилого дома с правом регистрации проживания в нем
площадь объекта:	1 000 кв. м
инвентарный номер, литер:	
номер на поэтажном плане:	
адрес (местоположение) объекта:	Московская область, Раменский район, сельское поселение Раболовское
состав:	
2. Правообладатель (правообладатели):	2.1. Владелец инвестиционного паевого инвестиционного фонда «Земельный паевой инвестиционный фонд "Полонный"» данные о которых устанавливаются на основании данных липовых счетов владельцев инвестиционных паев в реестре владельцев инвестиционных паев и счетов дачно-индивидуальных паев.
3. Вид, номер и дата государственной регистрации:	3.1. Общая долевая собственность, № 50-50-23/148/2014-359 от 01.09.2014
4. Организация (обременение) права:	
4.1.1. Вид:	Доверительное управление, Московская область, Раменский район, сельское поселение Раболовское, кат. № 50/23/0050384-1020, Земельный участок, категория земель: земли сельскохозяйственного назначения, разрешение использования: для дачного строительства с правом возведения жилого дома с правом регистрации проживания в нем, общая площадь 1 000 кв. м
дата государственной регистрации:	09.02.2016
номер государственной регистрации:	50-50/023-50/999/001/2016-794/2
срок, на который установлено ограничение права:	с 09.02.2016 до 01.12.2027
основание государственной регистрации:	Закрытое акционерное общество "Управляющая компания «РВМ Капитал», ИНН: 7722563196
основание государственной регистрации:	Правила доверительного управления Закрытым паевым инвестиционным фондом, инвестиционный фонд "Земельный фонд "Солпа Подольский" зарегистрированы ФСФР России, 18.10.2007г., № 1028-04135580 от 18.10.2007г.
основание государственной регистрации:	Договор о передаче права и обязанностей по договору доверительного управления паевым инвестиционным фондом от 07.04.2015 №06/11

5. Даты: Участие в долевом не зарегистрировано строительстве:	отсутствуют
6. Правообладатели:	отсутствуют
7. Заявленные в Едином государственном реестре недвижимости права требования:	данное отсутствует
8. Отсутствует ли запись в Едином государственном реестре недвижимости о наличии зарегистрированных прав:	данное отсутствует
9. Отсутствует ли запись в Едином государственном реестре недвижимости о наличии зарегистрированных прав:	данное отсутствует

Выписка выдана: Макортык Евгения

Сведения, содержащиеся в настоящем документе, являются верными (действительными) на дату получения запроса органом, осуществляющим государственную регистрацию прав. В соответствии со статьей 7 Федерального закона от 21.06.2007 г. №122-ФЗ "О государственной регистрации прав на недвижимое имущество и сделок с ним" использование сведений, содержащихся в настоящем выписке, осуществляется на основании сведений Единого государственного реестра недвижимости, содержащихся в Едином государственном реестре недвижимости, и законодательных актов Российской Федерации.

СПЕЦИАЛИСТ РАЙОНА

Имя Фамилия Отчество

Макортык Евгения

Макортык Евгения

Макортык Евгения

Получение выписки осуществляется на основании сведений, содержащихся в Едином государственном реестре недвижимости, содержащихся в Едином государственном реестре недвижимости, и законодательных актов Российской Федерации.

Имя Фамилия Отчество

Макортык Евгения

Макортык Евгения

Макортык Евгения

Макортык Евгения

Макортык Евгения

Макортык Евгения

Макортык Евгения

Макортык Евгения

Макортык Евгения

Макортык Евгения

Макортык Евгения

ФЕДЕРАЛЬНАЯ СЛУЖБА ГОСУДАРСТВЕННОЙ РЕГИСТРАЦИИ, КАДАСТРА И
КАРТОГРАФИИ
УПРАВЛЕНИЕ ФЕДЕРАЛЬНОЙ СЛУЖБЫ ГОСУДАРСТВЕННОЙ РЕГИСТРАЦИИ,
КАДАСТРА И КАРТОГРАФИИ ПО МОСКОВСКОЙ ОБЛАСТИ
**ВЫПИСКА ИЗ ЕДИННОГО ГОСУДАРСТВЕННОГО РЕЕСТРА ПРАВ НА
НЕДВИЖИМОЕ ИМУЩЕСТВО И СДЕЛОК С НИМ**
Дата 12.03.2016 № 50/023/001/2016-1411

На основании запроса от 10.03.2016 г., поступившего на рассмотрение 10.03.2016 г. сообщается, что в Едином государственном реестре прав на недвижимое имущество и сделок с ним зарегистрировано:

1. Характеристики объекта недвижимости:	объекта недвижимости
Коды: кадастровый (или условный) номер объекта:	50-23-0050384-1023
наименование объекта:	Земельный участок
назначение объекта:	Земли сельскохозяйственного назначения, для дачного строительства с правом возведения жилого дома с правом регистрации проживания в нем
площадь объекта:	884 кв. м
инвентарный номер, литер:	
этажность (этажи):	
номер на поэтажном плане:	
адрес (источником) объекта:	Московская область, Раменский район, сельское поселение Рыболовское
состав:	
2. Правообладатель (правообладатели):	2.1. Владелец инвестиционных паев - Закрытый паевой инвестиционный фонд, осуществляющий первичный набор инвестиционных паев для размещения в паевом фонде "Политрион" для оснований данных паевых инвестиционных паев в соответствии с условиями инвестиционных паев и счетов дачно-инвестиционных паев.
3. Вид, номер и дата государственной регистрации права:	3.1. Общая долевая собственность, № 50-50-23/26/2014-159 от 25.11.2014
4. Организация (образованная) права:	4.1.1. Вид: Доверительное управление, Московская область, Раменский район, сельское поселение Рыболовское, кадастровый номер 50-23-0050384-1023, Земельный участок, категория земель - земли сельскохозяйственного назначения, разрешенное использование: для дачного строительства с правом возведения жилого дома с правом регистрации проживания в нем, общая площадь 884 кв. м. Дата государственной регистрации: 25.02.2016 регистрационный номер государственной регистрации: 50-50/023-50/999/001/2016-957/2 реквизиты: номер, на который установлено ограничение (ограничение) в пользу которого установлено отступное (обременение) права: с 25.02.2016 по 01.12.2027 реквизиты: дата государственной регистрации: 25.02.2016 реквизиты: вид, в пользу которого установлено отступное (обременение) права: Закрытие акционерное общество Управление жилищно-коммунального хозяйства иРВМ Клиптин, ИНН: 7722563196 реквизиты: наименование государственной регистрации: Промышленно-инвестиционный фонд, осуществляющий первичный набор инвестиционных паев для размещения в паевом фонде "Солла Полиотрион" зарегистрированный ФСОФР России, 18.10.2007г., за № 102К-94135580 от 18.10.2007г. Договор о передаче права и обязанности по договору доверительного управления паевым инвестиционным фондом от 07.04.2015 №66/11

7. Заявления в судебном порядке	разные отсутствуют
8. Отсутствия о возмещении взыскания	отсутствуют
9. Отсутствия о наличии решения об административных правонарушениях	отсутствуют
10. Отсутствия о наличии решения об административных правонарушениях	отсутствуют

Выписка выдана: Мухоморгах Эдуард Иванович

Сведения, содержащиеся в настоящем документе, являются достоверными (действительными) на дату получения запроса органом, осуществляющим государственную регистрацию прав. В соответствии со статьей 7 Федерального закона от 21 июля 1997 г. №122-ФЗ "О государственной регистрации прав на недвижимое имущество и сделок с ним" использование сведений, содержащихся в настоящей выписке, осуществляется в форме, которая не наносит ущерба правам и законным интересам третьих лиц и конфиденциальности, в соответствии с законодательством Российской Федерации.

СПЕЦИАЛИСТ Л.РАВЯЛА

(подпись, наименование должности лица, исполняющего обязанности государственного регистратора)

Подпись, наименование органа, осуществляющего государственную регистрацию прав, и наименование государственного органа, осуществляющего государственную регистрацию прав, и наименование государственного органа, осуществляющего государственную регистрацию прав, и наименование государственного органа, осуществляющего государственную регистрацию прав.



ФЕДЕРАЛЬНАЯ СЛУЖБА ГОСУДАРСТВЕННОЙ РЕГИСТРАЦИИ, КАДАСТРА И КАРТОГРАФИИ

УПРАВЛЕНИЕ ФЕДЕРАЛЬНОЙ СЛУЖБЫ ГОСУДАРСТВЕННОЙ РЕГИСТРАЦИИ, КАДАСТРА И КАРТОГРАФИИ ПО МОСКОВСКОЙ ОБЛАСТИ

ВЫПИСКА ИЗ ЕДИННОГО ГОСУДАРСТВЕННОГО РЕЕСТРА ПРАВ НА НЕДВИЖИМОЕ ИМУЩЕСТВО И СДЕЛОК С НИМ

Дата: 12.03.2016

№ 50/023/001/2016-1529

На основании запроса от 10.03.2016 г., поступившего на рассмотрение 10.03.2016 г. сообщается, что в Едином государственном реестре прав на недвижимое имущество и сделок с ним зарегистрировано:

1. Характеристика недвижимого имущества (или условный номер объекта):	объекта недвижимости: 50-23-0050384:1026
наименование объекта:	Земельный участок
назначение объекта:	Земельный участок с правом возведения жилого дома с правом регистрации проживания в нем
площадь объекта:	936 кв. м
наименование субъекта Российской Федерации:	Московская область
наименование муниципального образования:	Раменский район, сельское поселение Раменское
адрес (местоположение) объекта:	Московская область, Раменский район, сельское поселение Раменское
2. Состав:	
2.1. Правообладатель (правообладатели):	2.1. Владелец инвестиционных паев - Закрытый паевой инвестиционный фонд недвижимости "Грест-Юнион-Позитивный" данные о котором устанавливаются на основании данных лицевых счетов владельцев инвестиционных паев в реестре владельцев инвестиционных паев и счетов депо владельцев инвестиционных паев.
3. Вид, номер и дата государственной регистрации права:	3.1. Облагаемая имуществом, № 50-50-023/001/2014-304 от 01.09.2014
4. Ограничение (обременение) права:	
4.1.1. Вид:	Доверительное управление, Московская область, Раменский район, сельское поселение Раменское, кат. № 50-23-0050384:1026. Земельный участок, категория земель: "земли сельскохозяйственного назначения", разрешенное использование: для дачного строительства с правом возведения жилого дома с правом регистрации проживания в нем, общая площадь, 936 кв. м
дата государственной регистрации:	24.03.2016
регистрационный номер государственной регистрации:	50-50/023-50/999/001/2016-889/2
процент от общей площади (обременение) права:	с 24.03.2016 по 01.12.2027
лицо, в пользу которого установлено ограничение (обременение) права:	Закрытое акционерное общество "Управляющая компания «РЭМ Капитал», ИНН: 772363196
основание государственной регистрации:	Правила доверительного управления Закрытым паевым инвестиционным фондом недвижимости "Земельный фонд "Солд Подмосквовский" зарегистрированы ФНС РФ от 18.10.2007 г. за № 1028-94/135580 от 18.10.2007 г.
	Договор о передаче прав и обязанностей по договору доверительного управления паевым инвестиционным фондом от 07.04.2015 №066/11

5. Договоры участия в долевом строительстве:	не зарегистрировано
6. Правовые акты:	отсутствуют
7. Заявления в судебном порядке:	данные отсутствуют
8. Отчеты о нарушении прав:	данные отсутствуют
9. Отчеты о наличии решения об административном наказании для физических лиц:	отсутствуют

Выписки выданы: Махорных Эдуард Иванович

Сведения, содержащиеся в настоящем документе, являются актуальными (действительными) на дату получения запроса органом, осуществляющим государственную регистрацию прав. В соответствии со Статьей 7 Федерального закона от 21.11.1997 г. №122-ФЗ "О государственной регистрации прав на недвижимое имущество и сделок с ним" исполняющие обязанности, совершающие в настоящее время, обязанности по предоставлению информации, содержащейся в настоящем документе, подлежат ответственности, а именно: ответственности, предусмотренной законодательством Российской Федерации.

СПЕЦИАЛИСТ 1 РАЗРЯДА

Иванова, Ульяна Ивановна

Иванова И.С.

Получен: записи выданы на ИТН для пользования, осуществляемая в соответствии с требованиями законодательства Российской Федерации о государственной регистрации недвижимости. Сведения, содержащиеся в настоящем документе, являются актуальными (действительными) на дату получения запроса органом, осуществляющим государственную регистрацию прав. В соответствии со Статьей 7 Федерального закона от 21.11.1997 г. №122-ФЗ "О государственной регистрации прав на недвижимое имущество и сделок с ним" исполняющие обязанности, совершающие в настоящее время, обязанности по предоставлению информации, содержащейся в настоящем документе, подлежат ответственности, а именно: ответственности, предусмотренной законодательством Российской Федерации.

ФЕДЕРАЛЬНАЯ СЛУЖБА ГОСУДАРСТВЕННОЙ РЕГИСТРАЦИИ, КАДАСТРА И КАРТОГРАФИИ
УПРАВЛЕНИЕ ФЕДЕРАЛЬНОЙ СЛУЖБЫ ГОСУДАРСТВЕННОЙ РЕГИСТРАЦИИ, КАДАСТРА И КАРТОГРАФИИ ПО МОСКОВСКОЙ ОБЛАСТИ
ВЫПИСКА ИЗ ЕДИННОГО ГОСУДАРСТВЕННОГО РЕЕСТРА ПРАВ НА НЕДВИЖИМОЕ ИМУЩЕСТВО И СДЕЛОК С НИМ
Дата: 12.01.2016 № 5/02/2001/2016-1572

На основании запроса от 10.03.2016 г., поступившего на рассмотрение 10.03.2016 г. сообщаем, что в Едином государственном реестре прав на недвижимое имущество и сделок с ним зарегистрировано:

1. Характеристики объекта недвижимости:	объекта недвижимости:	50-23-0050384-1027
Кадастровый номер объекта:	(или условный)	50-23-0050384-1027
наименование объекта:	земельный участок	
площадь участка, литер:	инвентарный номер, литер:	952 кв. м
назначение участка:	назначение для личного строительства с правом возведения жилого дома с правом регистрации проживания в нем	
адрес (местоположение) объекта:	номер на поэтажном плане:	Московская область, Раменский район, сельское поселение Рыболовское
2. Правообладатель (правообладатели):	2.1. Владелец инвестиционных паев - Закрытый паевой инвестиционный фонд недвижимости "Траст Юнион-Подмосковный", данные о котором устанавливаются на основании данных анальгических счетов владельцев инвестиционных паев в реестре владельцев инвестиционных паев и счетов депо владельцев инвестиционных паев.	
3. Вид, номер и дата государственной регистрации:	3.1. Общая долевая собственность, № 50-50-23/48/2014-365 от 01.09.2014	
4. Ограничение (обременение) прав:	4.1.1. Вид: дата государственной регистрации: 50-50/023-50/999/001/2016-85772 номер государственной регистрации: с 24.02.2016 по 01.12.2027 срок, на который установлено ограничение (обременение) прав: договором о передаче прав и обязанностей по договору доверительного управления недвижимостью "Земельный фонд "Солнышко" зарегистрирован в Едином государственном реестре недвижимости № 50-23-0050384-1027, Земельный участок, категория земель: "земли сельскохозяйственного назначения", разрешенное использование: для личного строительства с правом возведения жилого дома с правом регистрации проживания в нем, общая площадь 952 кв. м	Московская область, Раменский район, сельское поселение Рыболовское
основание государственной регистрации:	основание государственной регистрации:	Правила доверительного управления Закрытым паевым инвестиционным фондом недвижимости "Земельный фонд "Солнышко" зарегистрирован в Едином государственном реестре недвижимости № 50-23-0050384-1027, Земельный участок, категория земель: "земли сельскохозяйственного назначения", разрешенное использование: для личного строительства с правом возведения жилого дома с правом регистрации проживания в нем, общая площадь 952 кв. м
основание государственной регистрации:	основание государственной регистрации:	Правила доверительного управления Закрытым паевым инвестиционным фондом недвижимости "Земельный фонд "Солнышко" зарегистрирован в Едином государственном реестре недвижимости № 50-23-0050384-1027, Земельный участок, категория земель: "земли сельскохозяйственного назначения", разрешенное использование: для личного строительства с правом возведения жилого дома с правом регистрации проживания в нем, общая площадь 952 кв. м

5. Договоры, участия в долевой собственности:	отсутствуют
6. Приобретения:	отсутствуют
7. Заявления в Судебном порядке:	даные отсутствуют
8. Отсутствия о возмощении:	даные отсутствуют
9. Отсутствия о наложении:	даные отсутствуют

Выписки выданы: Микротех Эдурга Намканы
 Саевония, содержащиеся в настоящее время, являются актуальными (действительными) на дату получения данных органом, осуществляющим государственную регистрацию прав. В соответствии со статьей 7 Федерального закона от 29.07.1997 г. №122-ФЗ "О государственной регистрации прав на недвижимое имущество и сделок с ним" исполняющие функции, связанные с настоящей выпиской, возложены на сотрудников, которые имеют право приема и замены документов, заверенных государственными органами, предусмотренную законодательством Российской Федерации.

СПЕЦИАЛИСТ 1 РАЙОНА
 (подпись) _____
 (подпись) _____
 (подпись) _____



ФЕДЕРАЛЬНАЯ СЛУЖБА ГОСУДАРСТВЕННОЙ РЕГИСТРАЦИИ, КАДАСТРА И КАРТОГРАФИИ
 УПРАВЛЕНИЕ ФЕДЕРАЛЬНОЙ СЛУЖБЫ ГОСУДАРСТВЕННОЙ РЕГИСТРАЦИИ, КАДАСТРА И КАРТОГРАФИИ ПО МОСКОВСКОЙ ОБЛАСТИ
ВЫПИСКА ИЗ ЕДИННОГО ГОСУДАРСТВЕННОГО РЕЕСТРА ПРАВ НА НЕДВИЖИМОЕ ИМУЩЕСТВО И СДЕЛОК С НИМ
 Дата: 11.03.2016 № 50/023/001/2016-1349

На основании запроса от 09.03.2016 г., поступившего на рассмотрение 09.03.2016 г. сообщаем, что в Едином государственном реестре прав на недвижимое имущество и сделок с ним зарегистрировано:

1. Характеристики объекта недвижимости (или условный): наименование объекта: назначение объекта: площадь объекта: инвентарный номер, литеры: этажность (этажи): номера на поэтажном плане: адрес (местоположение) объекта: состояние:	объекта 50/23/0050384/1031 Земельный участок Земли сельскохозяйственного назначения для дачного строительства с правом возведения жилого дома с дворовой рекреативной проживанием в нем 995 кв. м Маслянская область, Раменский район, сельское поселение Рыболовское	
2. (правообладатель (правообладатели):	2.1. Владелец инвестиционных паев - Закрытый паевой инвестиционный фонд «Недвижимость Траст Юнион-Подмосковный» данные о котором устанавливаются на основании данных лицевых счетов владельцев инвестиционных паев и реестра владельцев инвестиционных паев и счетов депо владельцев инвестиционных паев.	
3. Вид, номер и дата государственной регистрации права:	3.1. Обшир долей собственности, № 50-50-023/2014-175 от 02.09.2014	
4. Ограничение (обременение) права:	4.1.1. Вид: 4.1.2. Дата государственной регистрации: 4.1.3. Номер государственной регистрации: 4.1.4. Срок, на который установленно ограничение (обременение) права: 4.1.5. Основание государственной регистрации:	Доверительное управление, Московская область, Раменский район, сельское поселение Рыболовское, кат. № 50-23-0050384/1031. Земельный участок, категория земель: земли сельскохозяйственного назначения, разрешенное использование: для дачного строительства с правом возведения жилого дома с дворовой рекреативной проживанием в нем, общая площадь 995 кв. м 25.02.2016 50-50/023-50/999/001/2016-920/2 ф 25.02.2016 по 01.12.2027 Закрытое акционерное общество «Управляющая компания «РВМ Капитал», ИНН: 7722563196 Правила доверительного управления Закрытым паевым инвестиционным фондом «Недвижимость Траст Юнион-Подмосковный» зарегистрированы ФСФР России 18.10.2007г. за № 1028-04135580 от 18.10.2007г. Договор о передаче прав и обязанностей по договору доверительного управления паевым инвестиционным фондом от 07.04.2015 №066/11

5. Подготовка участия в долевой застройке земельного участка:	отсутствует
6. Привлечение специалистов:	отсутствует
7. Заполнение в установленном порядке заявлений и иных документов:	данные отсутствуют
8. Отчет о выполнении работ:	отсутствует
9. Отчет о выполнении работ:	отсутствует

Выписка выдана: Махорных Эдуард

Сведения, содержащиеся в настоящем документе, являются актуальными (действительными) на дату получения запроса органом, осуществляющим государственную регистрацию прав. В соответствии со статьей 7 Федерального закона от 21.06.1997 г. №122-ФЗ "О государственной регистрации прав на недвижимое имущество и сделок с ним", исполняющие сведения, содержащиеся в настоящей выписке, соответствуют действительности на дату выдачи. Права и законные интересы третьих лиц, подлежащие государственной регистрации, предусмотренной законодательством Российской Федерации, подлежат обязательной государственной регистрации в Едином государственном реестре недвижимости.

СПЕЦИАЛИСТ ЦАЭРВИА  **Доронин И.С.**
 Специалист по государственной регистрации прав
 Подпись: _____
 Инициалы: И.С.

Получение выписки из Единого государственного реестра недвижимости и выписка из Единого государственного реестра недвижимости осуществляется в соответствии с требованиями Федерального закона от 21.06.1997 г. №122-ФЗ "О государственной регистрации прав на недвижимое имущество и сделок с ним" и Положения о государственном реестре недвижимости от 21.06.1997 г. №122-ФЗ "О государственной регистрации прав на недвижимое имущество и сделок с ним".

ФЕДЕРАЛЬНАЯ СЛУЖБА ГОСУДАРСТВЕННОЙ РЕГИСТРАЦИИ, КАДАСТРА И КАРТОГРАФИИ
 УПРАВЛЕНИЕ ФЕДЕРАЛЬНОЙ СЛУЖБЫ ГОСУДАРСТВЕННОЙ РЕГИСТРАЦИИ, КАДАСТРА И КАРТОГРАФИИ ПО МОСКОВСКОЙ ОБЛАСТИ

ВЫПИСКА ИЗ ЕДИНОВОГО ГОСУДАРСТВЕННОГО РЕЕСТРА ПРАВ НА НЕДВИЖИМОЕ ИМУЩЕСТВО И СДЕЛОК С НИМ

Дата: 13.02.2016 № 50/023/001/2016-6-946

На основании запроса от 11.02.2016 г., поступившего на рассмотрение 11.02.2016 г., сообщается, что в Едином государственном реестре прав на недвижимое имущество и сделок с ним зарегистрировано:

1. Характеристики объекта недвижимости:	Кад.номер: 50-23/0050384/1034	Земельный участок
наименование объекта:	Земельный участок	Земельный участок
площадь объекта:	1 002 кв. м	1 002 кв. м
инвентарный номер, литер, литер, этажность (этаж):		
номер на поэтажном плане:		
адрес (местоположение) объекта:	Московская область, Раменский район, сельское поселение Рыболовское	
состав:	2.1. Выделенный инвестиционный пав - Закрытый паевой инвестиционный фонд недвижимости "ТрастОнион- Подмосковный" данные о котором устанавливаются на основании данных кадастра сведений владельцев инвестиционных пав в реестре владельцев инвестиционных пав и сведений владельцев инвестиционных пав.	
2. Правообладатель (правообладатели):	3.1. Общая долевая собственность, № 50-50-023/2016-001/2016-4472	
4. Ограничение (обременение) права:	4.1.1. Вид: Договорное управление, Московская область, Раменский район, сельское поселение Рыболовское, кат. № 50-23/0050384/1034, Земельный участок, категория земель: земли сельскохозяйственного назначения, разрешенное использование: для дачного строительства с правом возведения жилого дома с правом регистрации проживания в нем, общая площадь 1 002 кв. м	
4.1.1. Вид:	Дата регистрации: 04.02.2016	
4.1.1. Вид:	Номер государственной регистрации: 50-50/023-50/999/001/2016-4472	
4.1.1. Вид:	Срок, на который установлено ограничение (обременение) права: с 04.02.2016 по 01.12.2027	
4.1.1. Вид:	Имя, и полн. отчество участника (обременителя) права: Закрытое акционерное общество "Управляющая компания «РВМ Капитал», ИНН: 772363196	
4.1.1. Вид:	Имя, и полн. отчество участника (обременителя) права: Правительством Московской области, администрация района Раменский, Администрация сельского поселения Рыболовское, Администрация дачного СНТ "Солнышко" зарегистрированы в Едином государственном реестре недвижимости № 50/023/001/2016-6-946	
4.1.1. Вид:	Имя, и полн. отчество участника (обременителя) права: Договор о передаче прав и обязанностей по договору доверительного управления недвижимым имуществом от 07.04.2015 №06011	

5. Договоры участия в долевом строительстве:	не заключены
6. Приватизация:	отсутствует
7. Заключения в судебном порядке: иная информация:	отсутствуют
8. Отсутствия о нарушении в данных отчетах:	отсутствуют
9. Отсутствия о наличии решения об изъятии объекта недвижимости для государственных и муниципальных нужд:	отсутствуют

Выписка выдана: Максимих Эдуард

Сведения, содержащиеся в настоящем документе, являются достоверными (законными) на дату получения запроса органом, осуществляющим государственную регистрацию недвижимости в соответствии со Статьей 7 Федерального закона от 29.07.1997 г. №122-ФЗ "О государственной регистрации права на недвижимое имущество, сделок с ним", исполняющие сведения, содержащиеся в настоящем выписке, с момента выдачи, которые являются истиной, а любые неточности, ошибки, неточности, которые являются результатом технической ошибки, являются результатом технической ошибки, ответственность за что несет орган, выдавший выписку.

СПЕЦИАЛИСТ Д.РАВАДА

Иванова Д.А. / [подпись]



Настоящая выписка выдана на основании сведений, содержащихся в Едином государственном реестре недвижимости (ЕГРН) и Едином государственном реестре недвижимости (ЕГРН) на дату получения запроса органом, осуществляющим государственную регистрацию недвижимости в соответствии со Статьей 7 Федерального закона от 29.07.1997 г. №122-ФЗ "О государственной регистрации права на недвижимое имущество, сделок с ним", исполняющие сведения, содержащиеся в настоящем выписке, с момента выдачи, которые являются истиной, а любые неточности, ошибки, неточности, которые являются результатом технической ошибки, являются результатом технической ошибки, ответственность за что несет орган, выдавший выписку.

ФЕДЕРАЛЬНАЯ СЛУЖБА ГОСУДАРСТВЕННОЙ РЕГИСТРАЦИИ, КАДАСТРА И КАРТОГРАФИИ

УПРАВЛЕНИЕ ФЕДЕРАЛЬНОЙ СЛУЖБЫ ГОСУДАРСТВЕННОЙ РЕГИСТРАЦИИ, КАДАСТРА И КАРТОГРАФИИ ПО МОСКОВСКОЙ ОБЛАСТИ

ВЫПИСКА ИЗ ЕДИННОГО ГОСУДАРСТВЕННОГО РЕЕСТРА ПРАВ НА НЕДВИЖИМОЕ ИМУЩЕСТВО И СЛЕДЮК С НИМ

Дата: 29.02.2016 № 50/023/001/2016-767

На основании запроса от 11.02.2016 г., поступившего на рассмотрение 11.02.2016 г. сообщаем, что в Едином государственном реестре прав на недвижимое имущество и сделок с ним зарегистрировано:

1. Характеристики объекта недвижимости (или условный) номер объекта:	50:23:0050384:1037
наименование объекта:	Земельный участок
назначение объекта:	Земли сельскохозяйственного назначения, для дачного строительства с правами возведения жилого дома с площадью участка 1 049 кв. м
площадь участка:	1 049 кв. м
инвентарный номер, литер:	
ставка (ставка):	
используемая для пользования планировка (вместо планировки):	Московская область, Раменский район, сельское поселение Рабочее
адрес (вместо координат) объекта:	Московская область, Раменский район, сельское поселение Рабочее
состав:	
2. Правообладатель (правообладатели):	2.1. Выделены инвестиционные паи - Зарплата паевой инвестиционной фонды недвижимосты "ТрансЮнион- Подмосквовиль" данные о которых устанавливаются на основании данных паевых счетов владельцев инвестиционных паев в реестре владельцев инвестиционных паев и счетов депо владельцев инвестиционных паев.
3. Вид, номер и дата государственной регистрации права:	3.1. Юрлица - долевая собственность, № 50-50/023/001/2016-114 от 25.11.2014
4. Отграничение (обременение) права:	4.1.1. Вид: доверительное управление, Московская область, Раменский район, сельское поселение Рабочее, кат. № 50:23:0050384:1037. Земельный участок, категория земель: земли сельскохозяйственного назначения, разрешенное использование: для дачного строительства с правами возведения жилого дома с правом регистрации проживания в нем, общая площадь 1 049 кв. м. 01.02.2016
дата государственной регистрации:	50-50/023-50/999/001/2016-4137
номер государственной регистрации:	50-50/023-50/999/001/2016-4137
срок, на который установлено отграничение (обременение) права:	с 01.02.2016 по 01.12.2027
наименование отграничения (обременения) права:	Закрытое акционерное общество "Управляющая компания «РМ Капитал», ИНН: 7722563196
адрес, в пользу которого установлено отграничение (обременение) права:	Правительство Московской области, Зарплатный паевой инвестиционный фонд недвижимости "Земельный фонд "Солд Подмосквовиль" зарегистрирован в Едином государственном реестре прав на недвижимое имущество и сделок с ним № 50:23:0050384:1037 от 25.11.2014
основание государственной регистрации:	Договор о передаче прав и обязанностей по договору доверительного управления паевым инвестиционным фондом от 07.04.2015 №60011

5. Договоры участия в долевой собственности зарегистрированы	отсутствуют
6. Правообладатели:	отсутствуют
7. Завлаживание в судебном порядке	данные отсутствуют
8. Отсутствия о нарушении владения отсутствуют	данные отсутствуют
9. Отсутствия о наличии решения арбитражного суда государственного и муниципальных юр.	отсутствуют

Выписка выдана: Максимум Эдуард

Сведения, содержащиеся в настоящем документе, являются актуальными (действительными) на дату получения запроса органом, осуществляющим государственную регистрацию недвижимости в соответствии со статьей 7 Федерального закона от 21 июля 1997 г. № 122-ФЗ "О государственной регистрации прав на недвижимое имущество и сделок с ним", использование сведений, содержащихся в настоящем выписке, одобряется, если в форме, которая не наносит ущерб правам и законным интересам правообладателей, и не несет ответственность, предусмотренную законодательством Российской Федерации.

СПЕЦИАЛИСТ ГОСУДАРСТВА

Иванова М.С.

Служба государственной регистрации недвижимости

Иванова М.С.

Подпись заявителя выдана на Д/У для лиц, имеющих право подписи в соответствии с требованиями законодательства Российской Федерации, выдана в соответствии с требованиями законодательства Российской Федерации, выдана в соответствии с требованиями законодательства Российской Федерации.

Подпись заявителя выдана на Д/У для лиц, имеющих право подписи в соответствии с требованиями законодательства Российской Федерации, выдана в соответствии с требованиями законодательства Российской Федерации, выдана в соответствии с требованиями законодательства Российской Федерации.

ФЕДЕРАЛЬНАЯ СЛУЖБА ГОСУДАРСТВЕННОЙ РЕГИСТРАЦИИ, КАДАСТРА И КАРТОГРАФИИ
УПРАВЛЕНИЕ ФЕДЕРАЛЬНОЙ СЛУЖБЫ ГОСУДАРСТВЕННОЙ РЕГИСТРАЦИИ, КАДАСТРА И КАРТОГРАФИИ ПО МОСКОВСКОЙ ОБЛАСТИ
ВЫПИСКА ИЗ ЕДИННОГО ГОСУДАРСТВЕННОГО РЕЕСТРА ПРАВ НА НЕДВИЖИМОЕ ИМУЩЕСТВО И СДЕЛОК С НИМ
№ 50/023-000/2016-828
Дата: 13.02.2016
На основании запроса от 11.02.2016 г. получившего на рассмотрение 11.02.2016 г. сообщения, что в Едином государственном реестре прав на недвижимое имущество и сделок с ним зарегистрированы:

1. Характеристики объекта	объекта недвижимости:	Кад.номер: (или условный) номер объекта:	50-23-0050384-1042
наименование объекта:	Земельный участок	площадь объекта:	1 163 кв. м
инвентарный номер, литер:	инвентарный номер, литер:	этажность (этажи):	этажность (этажи):
номер на кадастровом плане:	номер на кадастровом плане:	адрес (инвентарный) объекта:	Московская область, Раменский район, сельское поселение Рыболовское
состав:	состав:	2.1. Правообладатель (правообладатели):	2.1.1. Владелец инвестиционных паев "Закрепитель паевой инвестиционной фонда недвижимости "Траст-Юнион- Подомоховичи" для целей установления на основании данных данных счетов владельцев инвестиционных паев в реестре владельцев инвестиционных паев и счетов для владельцев инвестиционных паев.
3. Вид, номер и дата государственной регистрации права:	3.1. Вид, номер и дата государственной регистрации права:	3.1.1. Общая долевая собственность, № 50-50-023/1722014-163 от 02.09.2014	
4. Ограничения (обременения) права:	4.1.1. Вид:	дата государственной регистрации:	50-50/023-50/999/001/2016-372/2
	основание государственной регистрации:	срок, на который установлено ограничение (обременение) права:	с 01.02.2016 по 01.12.2027
	основание государственной регистрации:	вид, в пользу которого установлено ограничение (обременение) права:	Закрывающее акционерное общество "Управляющая компания «РВМ Капитал», ИНН: 7722563196
	основание государственной регистрации:	основание государственной регистрации:	Правила доверительного управления Закрытым паевым инвестиционным фондом недвижимости "Земельный фонд "Солда Подомоховичи" зарегистрирован ФНС РФ России 18.10.2007г. за № 1028-74/135580 от 18.10.2007г. Договор о передаче прав и обязанностей по договору доверительного управления паевой инвестиционной фондом от 07.04.2015 №66/11

5. Договор участия в долевом строительстве:	не зарегистрировано
6. Правопритязание:	отсутствует
7. Заявленные в судебном порядке данные отсутствуют права требования:	отсутствуют
8. Отсутствия о возбуждении в данные отсутствуют отходлении зарегистрированного права:	отсутствуют
9. Отсутствия о наличии решения об изъятии объекта недвижимости для государственных и муниципальных нужд:	отсутствуют

Выписка выдана: Мэром г.п. Эдуард

Сведения, содержащиеся в выписке, являются действительными (действительными) на дату получения запроса органом, осуществляющим государственную регистрацию прав. В соответствии со статьей 7 Федерального закона от 29-09-2002 г. № 122-ФЗ "О государственной регистрации прав на недвижимое имущество и сделок с ним" использование сведений, содержащихся в настоящей выписке, совершаемых мер в форме, которые накладывают штраф и являются нарушением законодательства Российской Федерации, ответственность, предусмотренную законодательством Российской Федерации.

СПЕЦИАЛИСТ Л.А. ДАВЫДОВА

(подпись)

И.С.

Получение выписки из Единого государственного реестра недвижимости в форме выписки осуществляется в форме электронного документа, подписанного усиленной квалифицированной электронной подписью специалиста государственного органа, осуществляющего регистрацию недвижимости.



ФЕДЕРАЛЬНАЯ СЛУЖБА ГОСУДАРСТВЕННОЙ РЕГИСТРАЦИИ, КАДАСТРА И
КАРТОГРАФИИ
УПРАВЛЕНИЕ ФЕДЕРАЛЬНОЙ СЛУЖБЫ ГОСУДАРСТВЕННОЙ РЕГИСТРАЦИИ,
КАДАСТРА И КАРТОГРАФИИ ПО МОСКОВСКОЙ ОБЛАСТИ

**ВЫПИСКА ИЗ ЕДИННОГО ГОСУДАРСТВЕННОГО РЕЕСТРА ПРАВ НА
НЕДВИЖИМОЕ ИМУЩЕСТВО И СДЕЛКИ С НИМ**

Дата: 13.02.2016

№ 50/023/001/2016-6-75

На основании запроса от 11.02.2016 г., поступившего на рассмотрение 11.02.2016 г. сообщаем, что в Едином государственном реестре прав на недвижимое имущество и сделок с ним зарегистрировано:

1. Характеристика объекта недвижимости:	объекта недвижимости:	50-23-0050384-1044
Катастровый номер объекта:	(или условный)	50-23-0050384-1044
наименование объекта:		Земельный участок
назначение объекта:		Земельный участок с правом возведения жилого дома с правом регистрации проживания в нем
площадь объекта:		1 274 кв. м
инвентарный номер, дата:		
номер на поэтажном плане:		
адрес (местоположение) объекта:		Московская область, Раменский район, сельское поселение Раменское
состав:		
2. Правообладатель (правообладатели):		2.1. Владелец инвестиционных паев - Закрытый паевой инвестиционный фонд «Недвижимость "ТриетОлимп" (Полное наименование)» данные о котором содержатся на основании данных линейных счетов владельца инвестиционных паев и реестра владельцев инвестиционных паев и счетов депо владельца инвестиционных паев.
3. Вид, номер и дата государственной регистрации права:		3.1. Общая долевая собственность, № 50-50-23/172/2014-164 от 02.09.2014
4. Организация (обременение) права:		
4.1.1. Вид:		Доверительное управление, Московская область, Раменский район, сельское поселение Раменское, к/д. № 50-23-0050384-1044, Земельный участок, категория земель: земли сельскохозяйственного назначения, разрешенное использование: для дачного строительства с правом возведения жилого дома с правом регистрации проживания в нем, общая площадь 1 274 кв. м
дата государственной регистрации:		01.02.2016
номер государственной регистрации:		50-50/023-50/999/001/2016-462/2
срок, на который установлено обременение (обременение) права:		с 01.02.2016 по 01.12.2027
вид, в пользу которого установлено обременение (обременение) права:		Закрытие доверительное общество "Управляющая компания" РВМ Капитал, ИНН: 7722563196
основание государственной регистрации:		Правом доверительного управления Закрытым паевым инвестиционным фондом «Недвижимость "ТриетОлимп"» (Полное наименование) зарегистрирован в Едином государственном реестре недвижимости от 18.10.2007 г. № 50/023/001/2007-18.10.2007. Договор о передаче прав и обязанностей по договору доверительного управления паевым инвестиционным фондом от 07.04.2015 №06/1

5. Договоры участия в долевом строительстве:	не зарегистрировано
6. Правовые акты:	отсутствуют
7. Заявления в порядке права требования:	данное отсутствует
8. Отчеты о выполнении обязательств:	данное отсутствует
9. Отчеты о наличии решения арбитражного суда по делу:	данное отсутствует

Выписки выданы: Михортек Эдуард
 Сведения, содержащиеся в настоящем документе, являются достоверными (добросовестными) на дату получения запроса от РПД, осуществляющего государственную регистрацию прав в соответствии со Статьей 7 Федерального закона от 21 июля 1997 г. №122-ФЗ "О государственной регистрации прав на недвижимое имущество и сделок с ним", использование сведений, содержащихся в настоящей выписке, строго ограничено: выписку можно использовать только в целях, указанных в заявлении, и в соответствии с законодательством Российской Федерации.
СПЕЦИАЛИСТ 1-ГО РАЗРЯДА
 Копылова М.С.
 Подпись: 
 Должность: Специалист по регистрации недвижимости
 Подпись: 
 Место: Москва, ул. Мясницкая, д. 10/11, стр. 11/11/11
 Контактный телефон: 8 (495) 777-7000

ФЕДЕРАЛЬНАЯ СЛУЖБА ГОСУДАРСТВЕННОЙ РЕГИСТРАЦИИ, КАДАСТРА И КАРТОГРАФИИ

УПРАВЛЕНИЕ ФЕДЕРАЛЬНОЙ СЛУЖБЫ ГОСУДАРСТВЕННОЙ РЕГИСТРАЦИИ, КАДАСТРА И КАРТОГРАФИИ ПО МОСКОВСКОЙ ОБЛАСТИ

ВЫПИСКА ИЗ ЕДИННОГО ГОСУДАРСТВЕННОГО РЕЕСТРА ПРАВ НА НЕДВИЖИМОЕ ИМУЩЕСТВО И СДЕЛОК С НИМ

Дата: 13.02.2016

№: 50/023/001/2016-1009

На основании запроса от 11.02.2016 г., поступившего на рассмотрение 11.02.2016 г. сообщается, что в Едином государственном реестре прав на недвижимое имущество и сделок с ним зарегистрировано:

1. Характеристики объекта:	объекта недвижимости: Квартальный (или условный) номер объекта: инвентаризационный номер: площадь объекта: инвентарный номер, литер: этажность (этажи): номер на поэтажном плане: адрес (местоположение) объекта:	50-23-0050384:1050 Земельный участок. Земли сельскохозяйственного назначения, для дачного строительства с правом возведения жилого дома с правом регистрации проживания в нем 1 000 кв. м 1 000 кв. м Москва, Московская область, Раменский район, сельское поселение Рыболовское
2. Правообладатель (правообладатели):	состав:	2.1. Владелец инвестиционных паев - Закрытый паевой инвестиционный фонд "Недвижимости "Грест-Онион-Поздоскоцкий" - данные о которых устанавливаются на основании данных выписки счетов владельца инвестиционных паев в реестре владельцев инвестиционных паев и счетов депо владельцев инвестиционных паев.
3. Вид, номер и дата государственной регистрации права:	3.1. Вид, номер государственной регистрации права:	3.1. Общая доля, собственность, № 50-50-02/172/2014-165 от 02.09.2014
4. Ограничение (обременение) права:	4.1. Вид:	Доверительное управление, Московская область, Раменский район, сельское поселение Рыболовское, кв. № 50-23-0050384:1050, Земельный участок, категория земель - земли сельскохозяйственного назначения, разрешенное использование: для дачного строительства с правом возведения жилого дома с правом регистрации проживания в нем, общая площадь 1 000 кв. м, № 04.02.2016
	номер государственной регистрации:	50-50/023-50/999/001/2016-631/2
	срок, на который установлено ограничение (обременение) права:	с 04.02.2016 до 01.12.2027
	лицо, в пользу которого установлено ограничение (обременение) права:	Закрытое акционерное общество "Управляющая компания «РВМ Капитал», ИНН: 7722563196
	основание государственной регистрации:	Права на доверительное управление Закрытым паевым инвестиционным фондом "Недвижимости "Земельный фонд "Союз Поздоскоцкий" зарегистрированы ФСОФ России № 18.10.2007 г. № 1028-941315580 от 18.10.2007 г. Договор о передаче прав и обязанностей по договору доверительного управления паевым инвестиционным фондом от 07.04.2015 №06011

5. Договоры участия в долевом строительстве:	не зарегистрировано
6. Проморегистрация:	отсутствует
7. Заключения в судебном порядке и иные отчуждают права требования:	давшие отсутствуют
8. Отсутствия о возмещении в данные отсутствуют права:	отсутствуют
9. Отсутствия о наличии решения об административном наказании объектов недвижимости для государственных и муниципальных органов:	отсутствуют

Выписка выдана: Магистрских Эдуард

Сведения, содержащиеся в настоящей выписке, являются достоверными (адекватными) на дату получения запроса органом, осуществляющим государственную регистрацию прав. В соответствии со статьей 7 Федерального закона от 29 июля 1997 г. №122-ФЗ "О государственной регистрации прав на недвижимое имущество и сделок с ним" использование сведений, содержащихся в настоящей выписке, осуществляется в соответствии с нормами законодательства Российской Федерации, содержащими нормы, которые являются ущерб правам и законным интересам правообладателей, а также ответственности, предусмотренную законодательством Российской Федерации.

СПЕЦИАЛИСТ ПРАВДА
 Исполнитель:  **Магистрских Эдуард С.**
 Исполнитель: 

Настоящая выписка выдана на основании сведений, содержащихся в Едином государственном реестре недвижимости, созданном в соответствии с Федеральным законом от 29 июля 1997 г. №122-ФЗ "О государственной регистрации прав на недвижимое имущество и сделок с ним" и в соответствии с нормами законодательства Российской Федерации, содержащими нормы, которые являются ущерб правам и законным интересам правообладателей, а также ответственности, предусмотренную законодательством Российской Федерации.

ФЕДЕРАЛЬНАЯ СЛУЖБА ГОСУДАРСТВЕННОЙ РЕГИСТРАЦИИ, КАДАСТРА И КАРТОГРАФИИ
 УПРАВЛЕНИЕ ФЕДЕРАЛЬНОЙ СЛУЖБЫ ГОСУДАРСТВЕННОЙ РЕГИСТРАЦИИ, КАДАСТРА И КАРТОГРАФИИ ПО МОСКОВСКОЙ ОБЛАСТИ
ВЫПИСКА ИЗ ЕДИННОГО ГОСУДАРСТВЕННОГО РЕЕСТРА ПРАВ НА НЕДВИЖИМОЕ ИМУЩЕСТВО И СДЕЛОК С НИМ
 № 50/023/К001/2016-1541
 Дата: 12.03.2016
 На основании запроса от 10.03.2016 г., поступившего на рассмотрение 10.03.2016 г. сообщается, что в Едином государственном реестре прав на недвижимое имущество и сделок с ним зарегистрировано:

1. Характеристика объекта:	объекта недвижимости	50/23/0050384/1051
Квартальный номер объекта:	(или условный)	50/23/0050384/1051
наименование объекта:	Земельный участок	Земли сельскохозяйственного назначения, для личного использования с правом возведения жилого дома с площадью регистрации проживания в нем 937 кв. м
площадь объекта:	инвентарный номер, литры:	937 кв. м
этажность (этажи):	инвентарь на поэтажном плане:	
адрес (местоположение) объекта:	Московская область, Раменский район, сельское поселение Рыболовское	
состав:	поселение Рыболовское	
2. Правообладатель (правообладатели):	2.1. Владелец инвестиционных паев - Закрытый паевой инвестиционный фонд недвижимости "ТрастОлимп-Подмосковный" данные о котором устанавливаются на основании данных данных счетов владельца инвестиционных паев в реестре владельцев инвестиционных паев и счетов депо владельца инвестиционных паев.	
3. Вид, номер и дата регистрации (государственной) права:	3.1. Вид: Общая долевая собственность, № 50/50/23/159/2014-332 от 01.09.2014	
4. Описание (обременение) права:	4.1.1. Вид: Доверительное управление, Московская область, Раменский район, сельское поселение Рыболовское, хд. № 50/23/0050384/1051, Земельный участок, категория земель: земли сельскохозяйственного назначения, разрешенное использование: для личного использования с правом возведения жилого дома с правом регистрации проживания в нем, общая площадь 937 кв. м	24.02.2016
дата государственной регистрации:	50-50/023-50/999/001/2016-88772	
номер государственной регистрации:	50-50/023-50/999/001/2016-88772	
срок, на который установлено отграничение (обременение) права:	Земельное акционерное общество "Управляющая компания «РВМ Капитал», ИНН: 772363196	с 24.02.2016 до 01.12.2027
основание государственной регистрации:	Правила доверительного управления Закрытым паевым инвестиционным фондом недвижимости "Закрытый паевой инвестиционный фонд "ТрастОлимп-Подмосковный" реестр владельцев ФЦИФ № 50/023/К001/2016-1541 от 18.10.2012	Долевор о передаче доли и обязанности по договору доверительного управления пассивными инвестиционными фондами от 07.04.2015 №06/11

5. Договоры участия в долевом строительстве:	отсутствуют	не зарегистрировано
6. Правопритязания:	отсутствуют	
7. Заявленные в судебном порядке права требования:	данние отсутствуют	
8. Ответка о возмещении в данные отсутствуют	отсутствуют	
9. Ответка о наличии решения об изъятии объекта недвижимости для государственных и муниципальных нужд:	отсутствуют	

Выписка выдана: Махортык Эдуард Иванович

Сведения, содержащиеся в настоящем документе, являются достоверными (действительными) на дату получения запроса органом, осуществляющим государственную регистрацию прав. В соответствии со статьей 7 Федерального закона от 21 июля 1997 г. №122-ФЗ "О государственной регистрации прав на недвижимое имущество и сделок с ним" истощающие сведения, содержащиеся в настоящем выписке, являются достоверными и соответствуют действительности, за исключением случаев, когда в форме, которые являются частью права и являются неотъемлемой частью правообладателя, выданы сведения, предусмотренные законодательством Российской Федерации.

СПЕЦИАЛИСТ ГАБЭВИА

Махортык Эдуард Иванович



Получены сведения выписки из Единого государственного реестра недвижимости в объеме, предусмотренном запросом, с даты получения запроса. Сведения, содержащиеся в настоящем документе, являются достоверными (действительными) на дату получения запроса органом, осуществляющим государственную регистрацию прав. В соответствии со статьей 7 Федерального закона от 21 июля 1997 г. №122-ФЗ "О государственной регистрации прав на недвижимое имущество и сделок с ним" истощающие сведения, содержащиеся в настоящем выписке, являются достоверными и соответствуют действительности, за исключением случаев, когда в форме, которые являются частью права и являются неотъемлемой частью правообладателя, выданы сведения, предусмотренные законодательством Российской Федерации.

ФЕДЕРАЛЬНАЯ СЛУЖБА ГОСУДАРСТВЕННОЙ РЕГИСТРАЦИИ, КАДАСТРА И
КАРТОГРАФИИ
УПРАВЛЕНИЕ ФЕДЕРАЛЬНОЙ СЛУЖБЫ ГОСУДАРСТВЕННОЙ РЕГИСТРАЦИИ,
КАДАСТРА И КАРТОГРАФИИ ПО МОСКОВСКОЙ ОБЛАСТИ

**ВЫПИСКА ИЗ ЕДИННОГО ГОСУДАРСТВЕННОГО РЕЕСТРА ПРАВ НА
НЕДВИЖИМОЕ ИМУЩЕСТВО И СДЕЛОК С НИМ**

Дата: 13.02.2016

№ 50/023/001/2016-8-876

На основании запроса от 11.02.2016 г., поступившего на рассмотрение 11.02.2016 г. сообщается, что в Едином государственном реестре прав на недвижимое имущество и сделок с ним зарегистрировано:

1. Характеристики объекта недвижимости: Кадстровый номер объекта: наименование объекта: назначение объекта: инвентарный номер, литер: площадь объекта: этажность (этажи): номер на поэтажном плане: адрес (местоположение) объекта:	объекта 50-23-0050384-1052 Земельный участок Земельный участок с правом возведения жилого дома с правом регистрации проживания в нем 1 000 кв. м 1 номер на поэтажном плане: Московская область, Раменский район, сельское поселение Рыбовское	
2. Правообладатель (правообладатели):	2.1. Владелец инвестиционных паев - Закрытый паевой инвестиционный фонд «Недвижестим» "Трест-Олимп-Платосовинд", данные о котором устанавливаются на основании данных лицевых счетов владельцев инвестиционных паев в реестре владельцев инвестиционных паев и счетов депо владельцев инвестиционных паев.	
3. Вид, номер и дата государственной регистрации права:	3.1. Общая доля: собственность, № 50-50-023/2016/001/2016-8-876 от 21.11.2014	
4. Организация (обременение):	4.1.1. Имя: Дата государственной регистрации: номер государственной регистрации: срок, на который установлено ограничение (обременение) права: Имя, в пользу которого установлено ограничение (обременение) права: основание государственной регистрации:	Доверительное управление, Московская область, Раменский район, сельское поселение Рыбовское, к/д. № 50-23-0050384-1052, Земельный участок, категория земель: земли сельскохозяйственного назначения, разрешенное использование: для дачного строительства с правом возведения жилого дома с правом регистрации проживания в нем, общая площадь 1 000 кв. м 04.02.2016 50-50/023-50/999/001/2016-8-876 с 04.02.2016 по 01.12.2027 Земельное инвестиционное общество "Управляющее компания «РЭМ Капитал», ИНН: 7722563196 Правила доверительного управления Закрытым паевым инвестиционным фондом «Недвижестим» "Трест-Олимп-Платосовинд" зарегистрированы в ФСОФР России от 18.10.2007 г. за № 1028-94/135580 от 18.10.2007 г. Договор о передаче прав и обязанностей по договору доверительного управления паевым инвестиционным фондом от 07.04.2015 №660/1

5. Договоры участия в долевой собственности зарегистрированы:	отсутствуют
6. Правил участия в долевой собственности:	отсутствуют
7. Заявленные в судебном порядке данные отсутствуют:	отсутствуют
8. Отметка о возбуждении в отношении зарегистрированного права:	отсутствуют
9. Отметка о наличии решения об изъятии объекта недвижимости для государственных и муниципальных нужд:	отсутствуют

Выписка выдана: Максимых Эдуард

Сведения, содержащиеся в настоящем документе, являются достоверными (селективными) на дату получения запроса органом, осуществляющим государственную регистрацию прав. В соответствии со статьей 7 Федерального закона от 23 июля 1997 г. №122-ФЗ "О государственной регистрации прав на недвижимое имущество и сделок с ним" использование сведений, содержащихся в настоящей выписке, равносильно для в документах, которые имеют юридическую силу и являются неотъемлемой частью государственного кадастра недвижимости, ответственность, предусмотренную законодательством Российской Федерации.

СПЕЦИАЛИСТ 1 КЛАССА

Удостоверение государственного образца

Березина И.С.



Получение выписки выдана от ИТ-71 для использования в качестве достоверных сведений, содержащихся в государственном кадастре недвижимости, для предоставления сведений в Едином государственном реестре недвижимости (ЕГРН) от 21.03.2016 г. №10/03/2016/001/2016-1462

ФЕДЕРАЛЬНАЯ СЛУЖБА ГОСУДАРСТВЕННОЙ РЕГИСТРАЦИИ, КАДАСТРА И КАРТОГРАФИИ
 УПРАВЛЕНИЕ ФЕДЕРАЛЬНОЙ СЛУЖБЫ ГОСУДАРСТВЕННОЙ РЕГИСТРАЦИИ, КАДАСТРА И КАРТОГРАФИИ ПО МОСКОВСКОЙ ОБЛАСТИ
ВЫПИСКА ИЗ ЕДИННОГО ГОСУДАРСТВЕННОГО РЕЕСТРА ПРАВ НА НЕДВИЖИМОЕ ИМУЩЕСТВО И СДЕЛОК С НИМ
 Дата: 13.03.2016 № 50/023/001/2016-1462
 На основании запроса от 10.03.2016 г., поступившего на рассмотрение 10.03.2016 г. сообщается, что в Едином государственном реестре прав на недвижимое имущество и сделок с ним зарегистрировано:

1. Характеристики объекта недвижимости: Квартальный (или условный) номер объекта: наименование объекта: назначение объекта: площадь объекта: инвентарный номер, литер: утилитарность (этаж): номер на поставленном плане: адрес (местонахождение) объекта: состав:	объекта 50-23-0050384-1055 Земельный участок Земли сельскохозяйственного назначения, для дачного строительства с правом возведения жилого дома с правом регистрации проживания в нем 891 кв. м инвентарный номер, литер: утилитарность (этаж): номер на поставленном плане: адрес (местонахождение) объекта: состав:	обл. Московские, р-н Раменский, с/с Рыболовский
2. Правообладатель (правообладатели):		2.1. Владелец инвестиционных прав - Зарплатный паевой инвестиционный фонд «Недвижимость Групп» ООО-Поздковский» данные о которых устанавливаются на основании данных липовых счетов владельца инвестиционных прав в реестре владельцев инвестиционных прав и счетов депозитария паевых инвестиционных прав.
3. Вид, номер и дата государственной регистрации права:		3.1. Объект недвижимости, № 50-50-23/20/2014-047 от 24.11.2014
4. Ограничение (обременение) права:		4.1.1. Вид: ипотека дата государственной регистрации: 25.02.2016 номер государственной регистрации: 50-50/023-50/999/001/2016-952/2 реквизиты: с 25.02.2016 по 01.12.2027 установлено ограничении (обременение) права: на который установлен ограничении (обременение) права: данно, в пользу которого установлено ограничение (обременение) права: основание государственной регистрации:
		Зарплатное акционерное общество «Управляющая компания «РВМ Капитал», ИНН: 7722563196 Правка доверительного управления Закрытым паевым инвестиционным фондом «Недвижимость Групп» ООО-Поздковский» зарегистрированым ФСОФТ от 18.10.2007г. № 102В-94133580 от 18.10.2007г. Договор о передаче прав и обязанностей по договору доверительного управления паевым инвестиционным фондом от 07.04.2015 №06/11

5. Договоры участия в долевом строительстве:	отсутствуют
6. Приобретение:	отсутствуют
7. Заключения в судебном порядке:	данные отсутствуют
8. Ответа о выполнении в данных отсутствуют	отсутствуют
9. Ответа о наличии решения об изъятии объекта недвижимости для государственных или муниципальных нужд:	отсутствуют

Выписка выдана: Махорных Эдуард Иванович

Сведения, содержащиеся в настоящем документе, являются достоверными (застегнутыми) на дату получения запроса органом, осуществляющим государственную регистрацию прав. В соответствии со статьей 7 Федерального закона от 21.06.2011 № 122-ФЗ "О государственной регистрации прав на недвижимое имущество и сделок с ним" и положениям сведений, содержащихся в настоящем документе, сведения, указанные в форме, которая является утвердительно и законным образом подтверждена органами государственной власти, ответственности, предусмотренную законодательством Российской Федерации.

СПЕЦИАЛИСТ 1 РАЙОНА

Иванов И.С.

Иванов И.С.

Подпись, заверенная печатью М.П.П. для государственной регистрации прав на недвижимое имущество и сделок с ним, выдана в соответствии с требованиями Федерального закона от 21.06.2011 № 122-ФЗ "О государственной регистрации недвижимости" и Положения о государственной регистрации прав на недвижимое имущество и сделок с ним, утвержденного постановлением Правительства Российской Федерации от 21.06.2011 № 512/11.

ФЕДЕРАЛЬНАЯ СЛУЖБА ГОСУДАРСТВЕННОЙ РЕГИСТРАЦИИ, КАДАСТРА И КАРТОГРАФИИ
 УПРАВЛЕНИЕ ФЕДЕРАЛЬНОЙ СЛУЖБЫ ГОСУДАРСТВЕННОЙ РЕГИСТРАЦИИ, КАДАСТРА И КАРТОГРАФИИ ПО МОСКОВСКОЙ ОБЛАСТИ
ВЫПИСКА ИЗ ЕДИННОГО ГОСУДАРСТВЕННОГО РЕЕСТРА ПРАВ НА НЕДВИЖИМОЕ ИМУЩЕСТВО И СДЕЛОК С НИМ

Дата 12.03.2016 № 50/023/001/2016-1232

На основании запроса от 10.03.2016 г., поступившего на рассмотрение 10.03.2016 г. сообщаем, что в Едином государственном реестре прав на недвижимое имущество и сделок с ним зарегистрировано:

1. Характеристики объекта недвижимости:	объекты недвижимости
Кадастровый номер объекта:	50-23-0050384-1056
наименование объекта:	Земельный участок
назначение объекта:	Земли сельскохозяйственного назначения для дачного строительства с правом возведения жилого дома с правом регистрации проживания в нем
площадь объекта:	1 000 кв. м
индивидуальный номер, литер, этажности (этаж):	
номер на поставленном плане:	
адрес (местоположение) объекта:	Московская область, Раменский район, сельское поселение Раболовское
СОСТАВ:	
2. Правообладатель (правообладатели):	2.1. Владелец инвестиционных прав - Закрытый паевой инвестиционный фонд недвижимости Траст Юнион- Подтвержденные данные о которых устанавливаются на основании данных платежных счетов владельца инвестиционных прав в реестре владельцев инвестиционных прав и счетов депо владельца инвестиционных прав.
3. Вид, номер и дата государственной регистрации:	3.1. Общая долевая собственность, № 50-50-023/148/2014-366 от 01.09.2014
4. Организация (обременение) прав:	4.1.1. Вид: Доверительное управление, Московская область, Раменский район, сельское поселение Раболовское, кд. № 50-23-0050384-1056, Земельный участок, категория земель: земли сельскохозяйственного назначения, разрешенное использование: для дачного строительства с правом возведения жилого дома с правом регистрации проживания в нем, общая площадь 1 000 кв. м дата государственной регистрации: 24.02.2016 регистрационный номер государственной регистрации: 50-50/023-50/999/001/2016-782/2 срок, установленно организацией (обременение) прав: с 24.02.2016 по 01.12.2027 вид, в пользу которого установлено обременение (обременение) прав: Закрытие паевого инвестиционного общества Управляющая компания «РВМ Капитал», ИНН: 7722563196 основание государственной регистрации: Протокол доверительного управления Закрытым паевым инвестиционным фондом, владельцем "Специальный фонд "Солнц Подмосковный" зарегистрирован ФФФР России" 18.10.2007г. за № 1028-44135580 от 18.10.2007г. Договор о передаче прав и обязанностей по договору доверительного управления паевым инвестиционным фондом от 07.04.2015 №06/11

5. Договор участия в долевой собственности:	не зарегистрировано
6. Правоприменение:	отсутствует
7. Заявленные в судебном порядке права требования:	данные отсутствуют
8. Отчеты о выполнении в отношении зарегистрированного права:	данные отсутствуют
9. Отчеты о наличии решения об изъятии объекта недвижимости для государственных и муниципальных нужд:	данные отсутствуют

Выписка выдана: Максимых Эдуард Иванович

Сведения, содержащиеся в настоящей выписке, являются актуальными (актуальными) на дату получения запроса от лица, осуществляющего регистрацию права. В соответствии со Статьей 16 Федерального закона от 21.06.2011 № 1697-ФЗ "О государственной регистрации прав на недвижимое имущество и сделок с ним" использование сведений, содержащихся в настоящих выписках, осуществляется в форме, которая не может ущемлять права и законные интересы третьих лиц, в том числе в форме, которая не может использоваться в качестве доказательства в суде.

СПЕЦИАЛИСТ ЦААЭАДА

Иванов И.И. (подпись)

Иванов И.И. (подпись)

Подпись специалиста ЦААЭАДА (И.И.И.) на выписке проставляется в соответствии с требованиями Федерального закона от 21.06.2011 № 1697-ФЗ "О государственной регистрации недвижимости" и Федерального закона от 21.06.2011 № 1697-ФЗ "О государственной регистрации прав на недвижимое имущество и сделок с ним".



ФЕДЕРАЛЬНАЯ СЛУЖБА ГОСУДАРСТВЕННОЙ РЕГИСТРАЦИИ, КАДАСТРА И КАРТОГРАФИИ

УПРАВЛЕНИЕ ФЕДЕРАЛЬНОЙ СЛУЖБЫ ГОСУДАРСТВЕННОЙ РЕГИСТРАЦИИ, КАДАСТРА И КАРТОГРАФИИ ПО МОСКОВСКОЙ ОБЛАСТИ

ВЫПИСКА ИЗ ЕДИННОГО ГОСУДАРСТВЕННОГО РЕЕСТРА ПРАВ НА НЕДВИЖИМОЕ ИМУЩЕСТВО И СДЕЛОК С НИМ

Дата: 12.02.2016

№ 50/023/001/2016-764

На основании запроса от 11.02.2016 г., поступившего на рассмотрение 11.02.2016 г. сообщаем, что в Едином государственном реестре прав на недвижимое имущество и сделок с ним зарегистрировано:

1. Характеристики объекта недвижимости (или условный номер объекта):	50-23-0050384-1057
наименование объекта:	Земельный участок
назначение объекта:	Земли населенных пунктов для размещения объектов с правом возведения жилого дома с площадью участка 1 021 кв. м
инвентарный номер, литер:	
этажность (этаж):	
номер для поэтажного плана:	
адрес (местоположение) объекта:	Московская область, Раменский район, сельское поселение Раменское
состав:	
2. Правообладатель (правообладатели):	2.1. Владелец инвестиционных паев - Закрытый паевой инвестиционный фонд недвижимости "Тристан-Полносовый" данные о котором устанавливаются на основании данных записки счетов владельца инвестиционных паев в реестре владельцев инвестиционных паев и систем деловых владельцев инвестиционных паев.
3. Вид, номер и дата государственной регистрации права:	3.1. Община - долевая собственность, № 50-50-01/2016-048 от 24.11.2014
4. Отграничение (обременение) права:	4.1.1. вид: Доверительное управление, Московская область, Раменский район, сельское поселение Раменское, кат. № 50-23-0050384-1057, Земельный участок, категория земель: земли сельскохозяйственного назначения, разрешенное использование: для дачного строительства с правом возведения жилого дома с правом регистрации прописки в нем, общ. площ. 1 021 кв. м от 01.02.2016
4.1.1. вид:	ипта государственной регистрации:
4.1.1. вид:	номер государственной регистрации: 50-50/023-50/999/001/2016-42517
4.1.1. вид:	срок на который установлено отграничение (обременение) права: с 01.02.2016 по 01.12.2027
4.1.1. вид:	наименование отграничения (обременения) права: Закрытое акционерное общество "Управляющая компания «ВМ Капитал», ИНН: 7722563196
4.1.1. вид:	наименование государственной регистрации: Прямая доверительного управления Закрытым паевым инвестиционным фондом недвижимости "Земельный фонд "Совел Полносовый" зарегистрирован в Едином государственном реестре недвижимости от 18.10.2007. Договор о передаче паев и обязанностей по договору доверительного управления паевым инвестиционным фондом от 07.04.2015 №606/11

5. Договоры участия в долевом строительстве:	регистрируются
6. Провождения:	отсутствуют
7. Занесение в судебной порядке:	даные отсутствуют
8. Ответа о нарушении в отношении зарегистрированного права:	даные отсутствуют
9. Ответа о наличии решения об изъятии объекта недвижимости для государственных и муниципальных нужд:	даные отсутствуют

Выписка выдана: Михорных Эдуард

Сведения, содержащиеся в настоящем документе, являются актуальными (действительными) на дату получения запроса органов, осуществляющих государственную регистрацию прав. В соответствии со статьей 7 Федерального закона от 21 июля 1997 г. № 122-ФЗ "О государственной регистрации прав на недвижимое имущество и сделок с ним" настоящие сведения, содержащиеся в настоящей выписке, являются достоверными и соответствуют действительным правам и законным интересам лиц, обладающих правом собственности, предусмотренную законодательством Российской Федерации.

СПИЦИАЛИСТ 1-ГО РАУР 81А

(подпись, наименование должности лица, исполняющего государственные регистрационные функции)



Курякина М. С.

Историческая справка выдана в ФГИР для тех случаев, когда в Едином государственном реестре недвижимости отсутствуют сведения об объекте недвижимости, в отношении которого запрашиваются сведения. Информация о государственном кадастре недвижимости, содержащаяся в Едином государственном реестре недвижимости, является актуальной на дату выдачи выписки. Информация о государственном кадастре недвижимости, содержащаяся в Едином государственном реестре недвижимости, является актуальной на дату выдачи выписки.



МИНИСТЕРСТВО ЭКОНОМИЧЕСКОГО РАЗВИТИЯ
РОССИЙСКОЙ ФЕДЕРАЦИИ
ФЕДЕРАЛЬНАЯ СЛУЖБА ГОСУДАРСТВЕННОЙ РЕГИСТРАЦИИ,
КАДАСТРА И КАРТОГРАФИИ
(РОСРЕЕСТР)

Управление Федеральной службы государственной регистрации,
кадастра и картографии по Московской области

СВИДЕТЕЛЬСТВО О ГОСУДАРСТВЕННОЙ РЕГИСТРАЦИИ ПРАВА

Московская область

повторное

Дата выдачи:

Документы-исключения: Договор № ТКОП-ЗП-1 купли-продажи земельных участков от 12.08.2014

Субъект (субъекты) права: Выдаются инвестиционных паев - Закрытый паевой инвестиционный фонд "ВЭМ-1-Волоколамский" данные о которых устанавливаются на основании данных аналогов счетов владельцев инвестиционных паев в реестре владельцев инвестиционных паев и счетов депозитария инвестиционных паев.

Вид права: Общак долевой собственности.

Квартальный(уличный) номер: 50-23/0050184/1058

Объект права: Земельный участок, категория земель: земли сельскохозяйственного назначения, разрешенное использование: для дачного строительства с правом полюдения жилого дома с правом регистрации проживания в нем, общак площадью 875 кв. м, адрес (местонахождение) объекта: Московская область, Раменский район, сельское поселение Рыболовское

Существующие ограничения (обременения) права: доверительное управление

О чем в Едином государственном реестре прав на недвижимое имущество и сделок с ним "01" сентября 2014 года сделана запись регистрации № 50-50-23/148/2014-367

Государственный регистратор



Васильев Е. С.

50-BA 584550



МИНИСТЕРСТВО ЭКОНОМИЧЕСКОГО РАЗВИТИЯ
РОССИЙСКОЙ ФЕДЕРАЦИИ
ФЕДЕРАЛЬНАЯ СЛУЖБА ГОСУДАРСТВЕННОЙ РЕГИСТРАЦИИ,
КАДАСТРА И КАРТОГРАФИИ
(РОСРЕЕСТР)

Управление Федеральной службы государственной регистрации,
кадастра и картографии по Московской области

СВИДЕТЕЛЬСТВО О ГОСУДАРСТВЕННОЙ РЕГИСТРАЦИИ ПРАВА

Московская область,

подготовлено, выдано свидетельств № 50-08/2012

01.12.2015

Документы-основания: Договор №КП/738 купли-продажи земельных участка от 29.06.2012
Субъект (субъекты) права: Владельцы инвестиционных паев - Закрытый паевой
инвестиционный фонд «Валюжковость "ТВМ-Нольосознаний"» данные о которых
устанавливаются на основании данных выданных счетов кадастровой инвестиционной пая в
реестре выданных инвестиционных паев и счетов депо кадастровой инвестиционной пая.

Вид права: Общак долевой собственности.

Кадастровый(бухгалтерский) номер: 50-23/0010384-295

Объект права: Земельный участок, категория земель: земли сельскохозяйственного
назначения, разрешенное использование: для дачного строительства с правом возведения
жилого дома с правом регистрации проживания в нем, общая площадь 898 кв. м., адрес
(местонахождение) объекта: Московская область, Раменский район, дачное поселение
Новодачинское, земельный участок №4 расположен в северной части кадастрового
квартала

Способы участия в управлении (обременения) права: доверительное управление

О чем в Едином государственном реестре прав на недвижимое имущество и сделок с ним "ЕГР
архива 2012 года сделана запись регистрации № 50-08-23/117/2012-288

Государственный регистратор



Носков Е. Е.

ФЕДЕРАЛЬНАЯ СЛУЖБА ГОСУДАРСТВЕННОЙ РЕГИСТРАЦИИ, КАДАСТРА И
КАРТОГРАФИИ
УПРАВЛЕНИЕ ФЕДЕРАЛЬНОЙ СЛУЖБЫ ГОСУДАРСТВЕННОЙ РЕГИСТРАЦИИ,
КАДАСТРА И КАРТОГРАФИИ ПО МОСКОВСКОЙ ОБЛАСТИ
ВЫПИСКА ИЗ ЕДИННОГО ГОСУДАРСТВЕННОГО РЕЕСТРА ПРАВ НА
НЕДВИЖИМОЕ ИМУЩЕСТВО И СДЕЛОК С НИМ
№ 50/023/001/2016/1548
Дата 12.03.2016

На основании запроса от 10.03.2016 г., поступившего на рассмотрение 10.03.2016 г. сообщаем, что в Едином государственном реестре прав на недвижимое имущество и сделок с ним зарегистрировано:

1. Характеристика объекта недвижимости: Квартальный номер объекта: наименование объекта: назначение объекта: площадь объекта: инвентарный номер, литер: этажность (этаж): номер на поэтажном плане: адрес (местоположение) объекта:	объекта 50-23-0050384-1060 Земельный участок Земли сельскохозяйственного назначения, для дачного строительства с правом возведения жилого дома с площадью регистрации проживания в нем 1 000 кв. м Московская область, Раменский район, сельское поселение Рыболовское	
2. Правообладатель (правообладатели):	2.1. Выдаются инвестиционных паев - Закрытый паевой инвестиционный фонд недвижимости "ГастЮнιον-Подмосковный" данные о которых устанавливаются на основании данных личных счетов владельцев инвестиционных паев в реестре владельцев инвестиционных паев и счетов дсго владельцев инвестиционных паев.	
3. Вид, номер государственной регистрации права:	3.1. Обременение собственности, № 50-50-23/148/2016-399 от 01.09.2014	
4. Ограничение (обременение) права:	4.1.1. Вид: дата государственной регистрации: номер государственной регистрации: срок, на который установлено ограничение (обременение) права: лицо, в пользу которого установлено ограничение (обременение) права: основание государственной регистрации:	Доверительное управление, Московская область, Раменский район, сельское поселение Рыболовское, п/д № 50-23-0050384-1060, Земельный участок, категория земель: земли сельскохозяйственного назначения, разрешенное использование: для дачного строительства с правом возведения жилого дома с правом регистрации проживания в нем, общая площадь 1 000 кв. м 24.02.2016 50-50/023-50/999/001/2016-776/2 с 24.02.2016 до 01.12.2027 Закрытое паевое общество "Управляющая компания "ВИА Капитал", ИНН 7722563190 Правительством Московской области созданы паевые инвестиционные фонды недвижимости "Земельный фонд "Синд. Подмосковный" зарегистрированы ФССФ России 18.10.2007г., № 1028-04135580 от 18.10.2007г. Договор о передаче паев и обязательств по договору доверительного управления паевым инвестиционным фондом от 07.04.2015 №60611

50-БА 683345

5. Договоры участия в долевом строительстве	не зарегистрированы
6. Препонимания:	отсутствуют
7. Заявления в суд/ввод в действие	отсутствуют
8. Отметки о возмещении	отсутствуют
9. Отметки о наличии решения	отсутствуют

Выписка выдана: Музоргтех Эксперт Назоминов

Сведения, содержащиеся в настоящем документе, являются актуальными (действительными) на дату получения запроса органом, осуществляющим государственную регистрацию прав. В соответствии со статьей 7 Федерального закона от 13.07.1997 г. №122-ФЗ "О государственной регистрации прав на недвижимое имущество и сделок с ним" использование сведений, содержащихся в настоящей выписке, осуществляется в форме, которая не наносит ущерб правам и законным интересам третьих лиц. Ответственность за предоставление информации возмещается заявителем.

Специальность: РАБОТНИК
 Имя: Назоминов Назоминов Назоминов
 Подпись: Назоминов Назоминов Назоминов
 Место: Москва, Раменский район, с/поселение Рыболовское



ФЕДЕРАЛЬНАЯ СЛУЖБА ГОСУДАРСТВЕННОЙ РЕГИСТРАЦИИ, КАДАСТРА И КАРТОГРАФИИ
 УПРАВЛЕНИЕ ФЕДЕРАЛЬНОЙ СЛУЖБЫ ГОСУДАРСТВЕННОЙ РЕГИСТРАЦИИ, КАДАСТРА И КАРТОГРАФИИ ПО МОСКОВСКОЙ ОБЛАСТИ

ВЫПИСКА ИЗ ЕДИННОГО ГОСУДАРСТВЕННОГО РЕЕСТРА ПРАВ НА НЕДВИЖИМОЕ ИМУЩЕСТВО И СДЕЛКИ С НИМ

Дата: 12.03.2016 №: 50/023/001/2016-1229

На основании запроса от 10.03.2016 г., поступившего на рассмотрение 10.03.2016 г. сообщается, что в Едином государственном реестре прав на недвижимое имущество и сделок с ним зарегистрировано:

1. Характеристики объекта недвижимости:	объекта недвижимости:	50-23-0050384:1069
Кадастровый номер объекта:	(и/ли условный):	
наименование объекта:	Земельный участок	
назначение объекта:	Земли сельскохозяйственного назначения, для дачного строительства с правом возведения жилого дома с правом регистрации проживания в нем	
площадь объекта:	1 000 кв. м	
инвентарный номер, литер:		
этажность (этаж):		
номер на поэтажном плане:		
адрес (местонахождение) объекта:	Московская область, Раменский район, с/поселение Рыболовское	
состав:		
2. Правообладатель (правообладатели):	2.1. Владелец инвестиционных паев - Закрытый паевой инвестиционный фонд "Инвестиционный фонд "РакетОлимп-Патриотичный" для целей установления инвестиционных паев в реестре счетов владельцев инвестиционных паев и счетов дачно-инвестиции инвестиционных паев.	
3. Вид, номер и дата государственной регистрации права:	3.1. Общая долевая собственность, № 50-50-23/2226/2014-088 от 21.11.2014	
4. Ограничение (обременение) права:		
4.1.1. Вид:	Доверительное управление, Московская область, Раменский район, с/поселение Рыболовское, п/д. № 36/23/0050384:1069, Земельный участок, категория земель: земли сельскохозяйственного назначения, рекреационное использование для дачного строительства, с правом возведения жилого дома с правом регистрации проживания в нем, общая площадь 1 000 кв. м	
дата государственной регистрации:	24.02.2016	
номер государственной регистрации:	50-50/023-50/999/001/2016-78/2	
срок на который установлено ограничение (обременение) права:	с 24.02.2016 до 01.12.2027	
наименование органа, установившего ограничение (обременение) права:	Закрытое акционерное общество "Управляющая компания «РВМ Капитал», ИНН: 7722563196	
основание государственной регистрации:	Правка доверительного управления. Закрытым паевым инвестиционным фондом "Инвестиционная компания "Земельный фонд "Сола Патриотичный" зарегистрированы ФСФД России № 18.10.2007-м № 1028-04135580 от 18.10.2007. Договор о передаче прав и обязанностей по договору доверительного управления паевым инвестиционным фондом от 07.04.2015 №06/11	

5. Договоры участия в долевом строительстве:	не зарегистрировано
6. Заявления в Едином государственном реестре недвижимости:	отсутствуют
7. Заявления в Едином государственном реестре недвижимости:	отсутствуют
8. Отчеты о выполнении требований законодательства:	отсутствуют
9. Отчеты о выполнении требований законодательства:	отсутствуют

Выписки выданы: Махорных Эльвир Иванович

Сведения, содержащиеся в настоящем документе, являются достоверными (действительными) на дату получения запроса органами государственной власти Московской области (далее - "Орган государственной власти") в соответствии со Статьей 7 Федерального закона от 21 июля 1997 г. №122-ФЗ "О государственной регистрации прав на недвижимое имущество и сделок с ним" и используются органами государственной власти Московской области в форме, которая не имеет юридической силы и не является основанием для совершения действий, влекущих за собой ответственность, предусмотренную законодательством Российской Федерации.

СПЕЦИАЛИСТ ЦАРАВА
 (подпись) (подпись)
 (подпись) (подпись)
 (подпись) (подпись)

ФЕДЕРАЛЬНАЯ СЛУЖБА ГОСУДАРСТВЕННОЙ РЕГИСТРАЦИИ, КАДАСТРА И
 КАРТОГРАФИИ
 УПРАВЛЕНИЕ ФЕДЕРАЛЬНОЙ СЛУЖБЫ ГОСУДАРСТВЕННОЙ РЕГИСТРАЦИИ,
 КАДАСТРА И КАРТОГРАФИИ ПО МОСКОВСКОЙ ОБЛАСТИ
**ВЫПИСКА ИЗ ЕДИННОГО ГОСУДАРСТВЕННОГО РЕЕСТРА ПРАВ НА
 НЕДВИЖИМОЕ ИМУЩЕСТВО И СДЕЛОК С НИМ**
 № 50/023/001/2016-1542
 Дата: 12.03.2016

На основании запроса от 10.03.2016 г., поступившего на рассмотрение 10.03.2016 г. сообщается, что в Едином государственном реестре прав на недвижимое имущество и сделок с ним зарегистрировано:

1. Характеристики объекта недвижимости: Квартальный (или условный) номер объекта: наименование объекта: площадь объекта: инвентарный номер, литер, этажность (этаж): номер на поэтажном плане: адрес (исключительно) объекта: состав:	объекта 50-23-0050384-10710 Земельный участок Земли сельскохозяйственного назначения, для дачного строительства с правом возведения жилого дома, с площадью 1 000 кв. м 1 000 кв. м этажность: (этаж): номер на поэтажном плане: адрес (исключительно) объекта: поселение Рыболовское
2. Правообладатель (правообладатели):	2.1. Владелец инвестиционных паев - Закрытый паевой инвестиционный фонд "Недвижимость "ТрастЮнион-Подмосковный", данные о котором устанавливаются на основании данных лицевых счетов владельца инвестиционных паев в реестре владельцев инвестиционных паев и счетов депо владельцев инвестиционных паев.
3. Вид, номер и дата государственной регистрации права:	3.1. Общая площадь, № 50-50-23/2016/014-083 от 24.11.2014
4. Ограничение (обременение) права:	4.1.1. Вид: Договорительное управление, Московская область, Раменский район, сельское поселение Рыболовское, кат. № 50-23-0050384-10710, Земельный участок, категория земель: "земли сельскохозяйственного назначения", разрешенное использование: для дачного строительства с правом возведения жилого дома с правом регистрации проживания в нем, общая площадь 1 000 кв. м дата государственной регистрации: 24.02.2016 номер государственной регистрации: 50-50/023-50/999/001/2016-7272 срок: с 24.02.2016 по 01.12.2027 установлено отграничение (обременение) права: лицо, в пользу которого установлено отграничение (обременение) права: основание государственной регистрации:
	Закрытое акционерное общество "Управляющая компания "РВМ Капитал", ИНН: 7722503196 Правляющий инвестиционный фонд недвижимости "Земельный фонд "Солда Подмосквийский" Закрытое акционерное общество, ОГРН: 1028-94131580 от 18.10.2007; Договор о передаче прав и обязанностей по договору доверительного управления паевым инвестиционным фондом от 07.04.2015 №066/1

5) Договоры участия в долевом строительстве зарегистрированы	отсутствуют
6) Правопритязания:	отсутствуют
7) Заявленные в судебном порядке права требования:	отсутствуют
8) Отсутствует ли возмещение в данных случаях отношения зарегистрированного права:	отсутствуют
9) Отчеты о наличии решения об изменении объекта недвижимости для государственного и корпоративных нужд:	отсутствуют

Выписка выдана: Мехоргих Эдуард

Сведения, содержащиеся в настоящей выписке, являются актуальными (истинными) на дату получения запроса органом, осуществляющим государственную регистрацию прав. В соответствии со статьей 7 Федерального закона от 21.06.1997 г. №122-ФЗ "О государственной регистрации прав на недвижимое имущество и сделок с ним" исползование сведений, содержащихся в настоящей выписке, производится для целей, которые указаны в заявке, с соблюдением прав и законных интересов третьих лиц, которые несут ответственность за достоверность сведений, содержащихся в государственном кадастре недвижимости, предусмотренную законодательством Российской Федерации.

СПЕЦИАЛИСТ 1 РАЗРЯДА

Иванов Иван Иванович

Иванов Иван Иванович

Получение выписки осуществляется на основании заявления, поданного в орган, осуществляющий государственную регистрацию прав на недвижимое имущество и сделок с ним, в котором указаны сведения об объекте недвижимости, на который запрашивается выписка, а также сведения о заявителе. Выписка предоставляется по запросу заявителя и осуществляется бесплатно.



ФЕДЕРАЛЬНАЯ СЛУЖБА ГОСУДАРСТВЕННОЙ РЕГИСТРАЦИИ, КАДАСТРА И КАРТОГРАФИИ
УПРАВЛЕНИЕ ФЕДЕРАЛЬНОЙ СЛУЖБЫ ГОСУДАРСТВЕННОЙ РЕГИСТРАЦИИ, КАДАСТРА И КАРТОГРАФИИ ПО МОСКОВСКОЙ ОБЛАСТИ
ВЫПИСКА ИЗ ЕДИННОГО ГОСУДАРСТВЕННОГО РЕЕСТРА ПРАВ НА НЕДВИЖИМОЕ ИМУЩЕСТВО И СДЕЛОК С НИМ

Дата: 12.03.2016

№ 50/023/001/2016-1556

На основании запроса от 10.03.2016 г., поступившего на рассмотрение 10.03.2016 г. сообщаем, что в Едином государственном реестре прав на недвижимое имущество и сделок с ним зарегистрировано:

1. Характеристика объекта недвижимости: Кварталовый (тип условный) номер объекта: наименование объекта: вычисленные объекты: площадь, объект: инвентарный номер, литер: этажность (этажи): номер/на подэтажном плане: адрес (местоположение) объекта: состав:	объекта 50-23-0040384-1072 Земельный участок Земли сельскохозяйственного назначения, для дачного строительства с правом возведения жилого дома с правом регистрации проживания в нем 1 000 кв. м Московская область, Раменский район, сельское поселение Рыболовское	
2. Правообладатель (правообладатели):	2.1. Владелец инвестиционных прав - Закрытый паевой инвестиционный фонд "Инвестор-Полномочитель" данные о котором устанавливаются на основании данных физических счетов владельцев инвестиционных прав в реестре владельцев инвестиционных прав и счетах депо владельцев инвестиционных прав.	
3. Вид, номер государственной регистрации права:	3.1. Общая доля в собственности, № 50-50-023/2016/001/2014-066 от 24.11.2014	
4. Ограничение (обременение) права:	4.1.1. Вид: дата регистрации: номер государственной регистрации: регистрация: сроки на который установлено ограничение (обременение) права: лицо, в пользу которого установлено ограничение (обременение) права: основание государственной регистрации:	Допоручительное управление, Московская область, Раменский район, сельское поселение Рыболовское, кат. № 50-23-0050384-1072. Земельный участок, категория земель: земли сельскохозяйственного назначения, разрешенное использование: для дачного строительства с правом возведения жилого дома с правом регистрации проживания в нем, общая площадь, 1 000 кв. м. 24.02.2016 50-50/023-50/999/001/2016-72272 24.02.2016 срок: на который с 24.02.2016 до 01.12.2027 Закрытое акционерное общество "Управляющая компания «РВМ Клипшан», ИНН: 772362196 Правом доверительного управления Закрытым паевым инвестиционным фондом "Инвестор-Полномочитель" фонда "Солнышко" зарегистрирован ФСОФ России 18.10.2007г. за № 1028-04135580 от 18.10.2007г. Договор о передаче прав и обязанностей по договору доверительного управления паями инвестиционным фондом от 07.04.2015 №06/11

5. Договоры участия в долевом строительстве:	не зарегистрировано
6. Правообладатели:	отсутствуют
7. Заявления и судебные приказы:	данные отсутствуют
8. Отсутствия о возникновении отношений зарегистрированного права:	данные отсутствуют
9. Ответы о наличии решения об обременении недвижимости для государственных и муниципальных нужд:	отсутствуют

Выписки выданы: Махорных Эльвира

Сведения, содержащиеся в выписках документов, являются актуальными (действительными) на дату получения запроса органом, осуществляющим государственную регистрацию прав. В соответствии со статьей 7 Федерального закона от 21 июля 1997 г. №122-ФЗ "О государственной регистрации прав на недвижимое имущество и сделок с ним" использование сведений, содержащихся в настоящих выписках, допускается при условии, что они не используются для предоставления в настоящее время в пользу, которое является предметом государственной регистрации, прав и законным интересам, принадлежащим в отношении предмета государственной регистрации законодательством Российской Федерации.

СПЕЦИАЛИСТ РАЙОНА

Иванов Иван Иванович

Иванов Иван Иванович



Получено: выписка выдана на 12 № по государственной регистрации в органе государственной регистрации прав на недвижимое имущество и сделок с ним от 21.07.2016 № 50/02-03/2016-001/2016-783/2
 Дата выдачи: 21.07.2016
 Место выдачи: Московская область, Раменский район, поселение Рыболовское

ФЕДЕРАЛЬНАЯ СЛУЖБА ГОСУДАРСТВЕННОЙ РЕГИСТРАЦИИ, КАДАСТРА И КАРТОГРАФИИ
 УПРАВЛЕНИЕ ФЕДЕРАЛЬНОЙ СЛУЖБЫ ГОСУДАРСТВЕННОЙ РЕГИСТРАЦИИ, КАДАСТРА И КАРТОГРАФИИ ПО МОСКОВСКОЙ ОБЛАСТИ
ВЫПИСКА ИЗ ЕДИННОГО ГОСУДАРСТВЕННОГО РЕЕСТРА ПРАВ НА НЕДВИЖИМОЕ ИМУЩЕСТВО И СДЕЛОК С НИМ
 № 50/02-03/001/2016-1540
 Дата 12.03.2016

На основании запроса от 10.03.2016 г., поступившего на рассмотрение 10.03.2016 г. сообщаем, что в Едином государственном реестре прав на недвижимое имущество и сделок с ним зарегистрировано:

1. Характеристики объекта	объекта недвижимости	50-23-005/0384:1076
Кadaстровый номер объекта:	(шир. условный)	50-23-005/0384:1076
наименование объекта:	Земельный участок	
назначение объекта:	Земли сельскохозяйственного назначения, для дачного строительства с правом возведения жилого дома с призем регистрацией проживания в нем	
площадь объекта:		1 000 кв. м
инвентарный номер, литер, этажность (этажи):		
номер на поэтажном плане:		
адрес (использованное) объекта:		Московская область, Раменский район, сельское поселение Рыболовское
состав:		2.1. Владельца инвестиционной пая - Закрытый паевой инвестиционный фонд, наименование "ГринтОлимп-Подмосковный", данные о котором устанавливаются на основании данных ликвидатора паевого владельца инвестиционных паев в реестре владельцев инвестиционных паев и счетов депо владельцев инвестиционных паев.
2. Вид, номер и дата государственной регистрации права:	3.1. Общая долевая собственность, № 50-02-03/160/2014-137 от 27.08.2014	
4. Обременение (обременение) права:	4.1.1. Вид:	1) прочие обременения (обременения), Московская область, Раменский район, сельское поселение Рыболовское, кат. № 50/23-005/0384:1076, Земельный участок, категория земель: земли сельскохозяйственного назначения, дачное строительство; для дачного строительства с правом возведения жилого дома с правом регистрации проживания в нем, общая площадь 1 000 кв. м
	дата государственной регистрации:	24.02.2016
	номер государственной регистрации:	50-02-03-50/999/001/2016-783/2
	срок на который установлено обременение (обременение) права:	с 24.02.2016 до 01.12.2016
	дата, в пользу которого установлено обременение (обременение) права:	24.02.2016
	основание государственной регистрации:	Закрытое акционерное общество "Управляющая компания "РЭМ Капитал", ИНН: 7722563190
	основание государственной регистрации:	Правом доверительного управления Закрытым паевым инвестиционным фондом "ГринтОлимп" филиал "Социал Подмосковный" зарегистрированный ФНС РФ России № 18.10.2007г. за № 10238-04135588 от 18.10.2007г.
	основание государственной регистрации:	Правом доверительного управления Закрытым паевым инвестиционным фондом "ГринтОлимп" филиал "Социал Подмосковный" зарегистрированный ФНС РФ России № 18.10.2007г. за № 10238-04135588 от 18.10.2007г.

15. Договоры участия в долевом строительстве:	не зарегистрировано
16. Протоколы собрания:	отсутствуют
17. Заявленные в судебном порядке истребования:	данные отсутствуют
18. Отсутствия о поджогах и данных отсутствуют	отсутствуют
19. Отсутствия о наличии решения об административных правонарушениях:	отсутствуют

Выписка выдана: Макарыч Эдуард Иванович

Сведения, содержащиеся в настоящем документе, являются достоверными (исключительно) на дату получения запроса органом, осуществляющим государственное регистрационное обслуживание со статьей 7 Федерального закона от 21 июля 1997 г. №122-ФЗ "О государственной регистрации прав на недвижимое имущество и сделок с ним", использованные сведения, содержащиеся в настоящей выписке, сформированы в форме, которая не имеет юридической силы и законными способами не подлежат заверению в подлинности, ответственность за достоверность сведений, содержащихся в выписке, несет ответственность, предусмотренную законодательством Российской Федерации.

СПЕЦИАЛИСТ 1 РАЙОНА

(подпись)

Выдана И.С.

(подпись)

Подлинное заверено в отделении ИТДП (наименование подразделения) территориального органа Федеральной службы государственной регистрации, кадастра и картографии по Московской области, осуществляющей государственное регистрационное обслуживание со статьей 7 Федерального закона от 21 июля 1997 г. №122-ФЗ "О государственной регистрации прав на недвижимое имущество и сделок с ним", использованные сведения, содержащиеся в выписке, сформированы в форме, которая не имеет юридической силы и законными способами не подлежат заверению в подлинности, ответственность за достоверность сведений, содержащихся в выписке, несет ответственность, предусмотренную законодательством Российской Федерации.

ФЕДЕРАЛЬНАЯ СЛУЖБА ГОСУДАРСТВЕННОЙ РЕГИСТРАЦИИ, КАДАСТРА И КАРТОГРАФИИ
УПРАВЛЕНИЕ ФЕДЕРАЛЬНОЙ СЛУЖБЫ ГОСУДАРСТВЕННОЙ РЕГИСТРАЦИИ, КАДАСТРА И КАРТОГРАФИИ ПО МОСКОВСКОЙ ОБЛАСТИ
ВЫПИСКА ИЗ ЕДИННОГО ГОСУДАРСТВЕННОГО РЕЕСТРА ПРАВ НА НЕДВИЖИМОЕ ИМУЩЕСТВО И СДЕЛОК С НИМ
№ 50/023/001/2016-1413
Дата 12.03.2016

На основании запроса от 10.03.2016 г., поступившего на рассмотрение 10.03.2016 г. сообщаем, что в Едином государственном реестре прав на недвижимое имущество и сделок с ним зарегистрировано:

1. Характеристики объекта недвижимости: Квартальный (или условный) номер объекта: наименование объекта: наименование объекта: площадь объекта: инвентарный номер, литеры: этажность (этажи): номер на поэтажном плане: адрес (местоположение) объекта: наименование субъекта: состав	объекты недвижимости: 50-23/005/0384/1081 Земельный участок Земли сельскохозяйственного назначения для дачного строительства с правами возведения жилого дома с правом регистрации проживания в нем 875 кв. м Этажность (этажи): Мошенская область, Раменский район, сельское поселение Рыболовское	
2. Права на объект недвижимости (правообладатели):	2.1. Владелец инвестиционных прав - Закрытый паевой инвестиционный фонд "ТрастЮнион-Подмосковный" данные о котором устанавливаются на основании данных выписки с Единого государственного реестра недвижимости инвестиционных прав и сведений выписки из Единого государственного реестра недвижимости инвестиционных прав и сведений Единого государственного реестра недвижимости инвестиционных прав. 2.2. Владелец инвестиционных прав - Закрытый паевой инвестиционный фонд "ТрастЮнион-Подмосковный" данные о котором устанавливаются на основании данных выписки с Единого государственного реестра недвижимости инвестиционных прав и сведений выписки из Единого государственного реестра недвижимости инвестиционных прав.	
3. Вид, номер и дата государственной регистрации права:	3.1. Общая долевая собственность, № 50-50/023/001/2016-1413 от 28.08.2014	
4. Ограничение (обременение) права:	4.1.1. Вид: дата государственной регистрации: номер государственной регистрации: срок, на который установлено ограничение обременение права: вид, в пользу которого установлено ограничение обременение права: основание государственной регистрации:	Доверительное управление, Московская область, Раменский район, сельское поселение Рыболовское, кадастровый номер участка, инвентарный номер, кадастровый номер: 50-23/005/0384/1081. Земельный участок, категория земель: земли сельскохозяйственного назначения, разрешенное использование: для дачного строительства с правом возведения жилого дома с правом регистрации проживания в нем, общая площадь 875 кв. м 25.02.2016 50-50/001-50/999/001/2016-974/2 регистрация: № 50-50/001-50/999/001/2016-974/2 от 01.12.2017 решение об ограничении обременении права: Закрытое акционерное общество "Управляющая компания «РВМ Капитал»», ИНН: 7722563198 Принята доверительного управления Закрытым паевым инвестиционным фондом "ТрастЮнион-Подмосковный" Московской области "Солда Подомосковский" зарегистрирован ФСФР России 18.10.2007г. за № 103К-64133580 от 18.10.2007г. Договор о передаче прав и обязанностей по договору доверительного управления, паевым инвестиционным фондом от 07.04.2015 №06/11

5. Договоры участия в долевом строительстве:	отсутствуют
6. Правообременения:	отсутствуют
7. Заявленные в судебном порядке права требования:	данние отсутствуют
8. Отсутствия о возмещении в денежной форме отходами за счет государственного бюджета:	данние отсутствуют
9. Отсутствия о наличии решения об административном правонарушении, наложенного на объект недвижимости, для государственной регистрации права:	отсутствуют

Выписка выдана: Махорных Эльвир Иванович

Сведения, содержащиеся в настоящем документе, являются актуальными (действительными) на дату получения запроса органами, осуществляющими государственную регистрацию прав. В соответствии со статьей 7 Федерального закона от 21 июля 1997 г. № 22-ФЗ "О государственной регистрации прав на недвижимое имущество и сделок с ним" использование сведений, содержащихся в настоящей выписке, совершено для в форме, которая наносит ущерб правам и законным интересам правообладателей, ответственность за достоверность информации возлагается на пользователя. Российская Федерация

СПЕЦИАЛИСТ 1 РАВВИД

Иванов И.С.

Иванов И.С.

Полное наименование организации: Федеральное государственное учреждение "Федеральный центр регистрации недвижимости" Министерства юстиции Российской Федерации. Адрес: 125080, Москва, ул. Мясницкая, д. 21/23. Контактный телефон: 8 (495) 772-5631-90. Электронная почта: fcr@rosreestr.ru



ФЕДЕРАЛЬНАЯ СЛУЖБА ГОСУДАРСТВЕННОЙ РЕГИСТРАЦИИ, КАДАСТРА И ИМУЩЕСТВЕННОГО КАДАСТРА
 УПРАВЛЕНИЕ ФЕДЕРАЛЬНОЙ СЛУЖБЫ ГОСУДАРСТВЕННОЙ РЕГИСТРАЦИИ, КАДАСТРА И ИМУЩЕСТВЕННОГО КАДАСТРА ПО МОСКОВСКОЙ ОБЛАСТИ
ВЫПИСКА ИЗ ЕДИННОГО ГОСУДАРСТВЕННОГО РЕЕСТРА ПРАВ НА НЕДВИЖИМОЕ ИМУЩЕСТВО И СДЕЛОК С НИМ
 № 50/023/001/2016-1452
 Дата 12.03.2016

На основании запроса от 10.03.2016 г., поступившего на рассмотрение 10.03.2016 г. сообщаем, что в Едином государственном реестре прав на недвижимое имущество и сделок с ним зарегистрировано:

1. Характеристики объекта недвижимости:	объекта недвижимости:	50-23-0050384-1084
Кадстровый номер объекта:	(или условный):	50-23-0050384-1084
наименование объекта:	Земельный участок	
назначение объекта:	Земли сельскохозяйственного назначения, для дачного строительства с правом возведения жилого дома с правом регистрации проживания в нем	
площадь объекта:	875 кв. м	
инвентарный номер, литер, этажность (этаж):		
номера на поэтажном плане:		
адрес (местоположение) объекта:	Московская область, Раменский район, сельское поселение Рыболовское	
состав:	2.1. Владелец инвестиционных прав - Закрытый паевой инвестиционный фонд недвижимости "Траст Юнион-Подмосковный" данные о котором устанавливаются на основании данных лицевых счетов владельцев инвестиционных прав в реестре владельцев инвестиционных прав и сведений депозитария инвестиционных прав.	
3. Вид, номер государственной регистрации права:	и дата: 3.1. Общая долевая собственность, № 50-50-023/2014-264 от 28.08.2014	
4. Ограничение (обременение) права:	4.1.1. Вид: Договорное управление, Московская область, Раменский район, сельское поселение Рыболовское, кадастровый номер участка, категория земель: земли сельскохозяйственного назначения, районное использование: для дачного строительства с правом возведения жилого дома с правом регистрации проживания в нем, общ. площадь: 875 кв. м, № 25.02.2016	
4.1.1. Вид:	дата государственной регистрации: 25.02.2016	
номер государственной регистрации:	50-50/023-50/999/001/2016-971/2	
реквизиты:	срок: на второй квартал 2016 года по 01.12.2027	
установлено ограничение (обременение) права:	Закрывается акционерное общество "Управляющая компания «РВМ Клипал», ИНН: 7722563190	
лицо, в пользу которого установлено ограничение (обременение) права:	Правила дочернего управления Закрытым паевым инвестиционным фондом недвижимости "Земельный фонд "Солнц Подмосковный" зарегистрирован ФСОФ России от 18.10.2007г. за № 1028-94135580 от 18.10.2007г.	
основание государственной регистрации:	Договор о передаче прав и обязанности по договору доверительного управления паевым инвестиционным фондом от 07.04.2015 №06/11	

3. Договоры участия в долевой собственности зарегистрированы в Едином государственном реестре недвижимости.	отсутствуют
6. Правообладатели:	отсутствуют
7. Заявленные в судебном порядке данные отсутствуют.	отсутствуют
8. Отсутствия о возращении в данные отсутствуют.	отсутствуют
9. Отсутствия о наличии решения об отмене решения государственного органа для государственного и муниципальных объектов.	отсутствуют

Выписка выдана: Максимум Эдуард

Сведения, содержащиеся в настоящем документе, являются актуальными (актуальными) на дату получения запроса органом, осуществляющим государственную регистрацию недвижимости в соответствии со статьей 7 Федерального закона от 21 июля 1997 г. №122-ФЗ "О государственной регистрации прав на недвижимое имущество и сделок с ним". Информация, содержащаяся в настоящей выписке, основана на сведениях, которые имеются в Едином государственном реестре недвижимости, а также на сведениях, полученных из Единого государственного реестра недвижимости.

СПЕЦИАЛИСТ 1-ГО РАДАВА

Иванов Иван Иванович
подпись



Копия выдана М.С.

Получено заявителем выписка из Единого государственного реестра недвижимости в соответствии со статьей 14 Федерального закона от 21 июля 1997 г. №122-ФЗ "О государственной регистрации прав на недвижимое имущество и сделок с ним". Информация, содержащаяся в настоящей выписке, основана на сведениях, которые имеются в Едином государственном реестре недвижимости, а также на сведениях, полученных из Единого государственного реестра недвижимости.

ФЕДЕРАЛЬНАЯ СЛУЖБА ГОСУДАРСТВЕННОЙ РЕГИСТРАЦИИ, КАДАСТРА И КАРТОГРАФИИ

УПРАВЛЕНИЕ ФЕДЕРАЛЬНОЙ СЛУЖБЫ ГОСУДАРСТВЕННОЙ РЕГИСТРАЦИИ, КАДАСТРА И КАРТОГРАФИИ ПО МОСКОВСКОЙ ОБЛАСТИ

ВЫПИСКА ИЗ ЕДИННОГО ГОСУДАРСТВЕННОГО РЕЕСТРА ПРАВ НА НЕДВИЖИМОЕ ИМУЩЕСТВО И СДЕЛКИ С НИМ

Дата: 11.02.2016 № 50/023/001/2016-6/66

На основании запроса от 11.02.2016 г., полученного на рассмотрение 11.02.2016 г. сообщаем, что в Едином государственном реестре прав на недвижимое имущество и сделок с ним зарегистрировано:

1. Характеристики объекта недвижимости:	объекта недвижимости:	50/23/005/0384/1087
Кад. номер объекта:	(или условный) номер объекта:	50/23/005/0384/1087
наименование объекта:	наименование объекта:	Земельный участок.
назначение объекта:	назначение объекта:	Земельный участок для дачного строительства с правом возведения жилого дома с площадью застройки не более 1 218 кв. м.
площадь объекта:	площадь объекта:	1 218 кв. м.
инвентарный номер, литер:	инвентарный номер, литер:	
этажность (этаж):	этажность (этаж):	
номер на поэтажном плане:	номер на поэтажном плане:	
адрес (местоположение) объекта:	адрес (местоположение) объекта:	Московская область, Раменский район, сельское поселение Раменское
состав:	состав:	
2. Правообладатель (правообладатели):	2.1. Владелец инвестиционных паев - Закрытый паевой инвестиционный фонд недвижимости "Траст-Олимп-Подмосковный" данные о котором устанавливаются на основании данных выписки из Единого государственного реестра недвижимости инвестиционных паев и счетов депо владельцев инвестиционных паев и счетов депо владельцев инвестиционных паев.	
3. Выд. государственной прав:	3.1. Общая долевая собственность, № 50-50/023/1/2014-2/67 от 28.08.2014	
4. Ограничение (обременение) прав:	4.1.1. Имя: Доверительное управление, Московская область, Раменский район, сельское поселение Раменское, кат. № 50-23/005/0384/1087, Земельный участок, категория земель: "земли сельскохозяйственного назначения, разрешенное использование: для дачного строительства с правом возведения жилого дома с правом регистрации прожиточных в нем, общая площадь 1 218 кв. м	
дата государственной регистрации:	дата государственной регистрации:	01.02.2016
номер государственной регистрации:	номер государственной регистрации:	50-50/023-50/999/001/2016-4852
срок, на который установлена регистрация (обременение) права:	срок, на который установлена регистрация (обременение) права:	с 21.01.2016 по 01.12.2027
наименование государственной регистрации:	наименование государственной регистрации:	Заказное доверительное управление Управляющая компания «РВМ Капитал», ИНН: 7722563196
основание государственной регистрации:	основание государственной регистрации:	Правом доверительного управления Закрытым паевым инвестиционным фондом недвижимости "Траст-Олимп-Подмосковный" фонд "Солда Подольский" зарегистрирован в Едином государственном реестре недвижимости от 18.10.2007; Договор о поручении прав и обязанностей по договору доверительного управления паевыми инвестиционными фондами от 07.04.2015 №66/1

5. Договоры участия в долевом строительстве:	отсутствуют
6. Правил участия в долевом строительстве:	отсутствуют
7. Заявления в судебном порядке:	отсутствуют
8. Отсутствует ли судебное решение о признании недействительным договора участия в долевом строительстве:	отсутствуют
9. Отсутствует ли судебное решение о признании недействительным договора участия в долевом строительстве:	отсутствуют

Выписка выдана: Мухоморих Эдуард

Сведения, содержащиеся в настоящем документе, являются актуальными (действительными) на дату получения запроса органами, осуществляющими государственную регистрацию прав. В соответствии со статьей 7 Федерального закона от 21.06.1997 г. №122-ФЗ "О государственной регистрации прав на недвижимое имущество и сделок с ним" использование сведений, содержащихся в настоящем выписке, не освобождает от обязанности по уплате государственной пошлины, содержащейся в нотариальной выписке, которое является обязательным условием для совершения сделок с недвижимостью. Предусмотренную законодательством Российской Федерации ответственность за достоверность сведений, содержащихся в настоящем документе, несет ответственность нотариус, выдавший выписку.

СПЕЦИАЛИСТ ГАРАНТА

Иванов И. С.

Уполномоченный на выполнение функций

Иванов И. С.

Получен выписка из Единого государственного реестра недвижимости (ЕГРН) на дату получения запроса органами, осуществляющими государственную регистрацию прав на недвижимое имущество и сделок с ним. Выписка является актуальной (действительной) на дату получения запроса. Использование сведений, содержащихся в настоящем документе, не освобождает от обязанности по уплате государственной пошлины, содержащейся в нотариальной выписке, которое является обязательным условием для совершения сделок с недвижимостью. Предусмотренную законодательством Российской Федерации ответственность за достоверность сведений, содержащихся в настоящем документе, несет ответственность нотариус, выдавший выписку.

Иванов И. С.

Иванов И. С.

ФЕДЕРАЛЬНАЯ СЛУЖБА ГОСУДАРСТВЕННОЙ РЕГИСТРАЦИИ, КАДАСТРА И КАРТОГРАФИИ

УПРАВЛЕНИЕ ФЕДЕРАЛЬНОЙ СЛУЖБЫ ГОСУДАРСТВЕННОЙ РЕГИСТРАЦИИ, КАДАСТРА И КАРТОГРАФИИ ПО МОСКОВСКОЙ ОБЛАСТИ

ВЫПИСКА ИЗ ЕДИНОВОГО ГОСУДАРСТВЕННОГО РЕЕСТРА ПРАВ НА НЕДВИЖИМОЕ ИМУЩЕСТВО И СДЕЛОК С НИМ

Дата: 12.03.2016

№ 50/02/2001/2016-1574

На основании запроса от 10.03.2016 г., поступившего на рассмотрение 10.03.2016 г. сообщаем, что в Едином государственном реестре прав на недвижимое имущество и сделок с ним зарегистрировано:

1. Характеристики объекта недвижимости:	объекта недвижимости:	50-23-0050384-1088
Кадастровый номер объекта:	(или условный) номер объекта:	50-23-0050384-1088
Административный объект:	Земельный участок	
Изначальное назначение объекта:	Земли сельскохозяйственного назначения, для дачного строительства с правом возведения жилого дома с прилегающей территорией площадью в нем:	1 000 кв. м
Идентификационный номер, дата, номер на документах планировки:	Московская область, Раменский район, сельское поселение Рыболовское	
Идентификационный номер, дата, номер на документах планировки:	Московская область, Раменский район, сельское поселение Рыболовское	
Состав:	2.1. Владельцы инвестиционных паев - Закрытый паевой инвестиционный фонд неакцияности "ГрантоЛинкс-Подмосковье" данные о которых устанавливаются на основании данных лицевых счетов владельца инвестиционных паев и реестра владельцев инвестиционных паев и счетов депо владельцев инвестиционных паев.	
3. Вид, номер и дата государственной регистрации права:	3.1. Община собственников, № 50-50-23/17/2014-268 от 29.08.2014	
4. Ограничение (обременение) права:		
4.1.1. Вид:	Доверительное управление, Московская область, Раменский район, сельское поселение Рыболовское, кат. № 50-23-0050384-1088, Земельный участок, категория земель: земли сельскохозяйственного назначения, рекреационное использование: для дачного строительства с правом возведения жилого дома с правом регистрации проживания в нем, общая площадь 1 000 кв. м	
дата государственной регистрации:	24.02.2016	
номер государственной регистрации:	50-50/023-50/999/001/2016-684/2	
срок, на который установлено ограничение (обременение) права:	с 24.02.2016 по 01.12.2027	
установлено ограничение (обременение) права:	Закрытое акционерное общество "Управляющая компания" «РВМ Капитал», ИНН: 7722563196	
основание государственной регистрации:	(Правляющее общество "Закрытый паевой инвестиционный фонд неакцияности "ГрантоЛинкс-Подмосковье" реестр № 18.10.2007; Договор о поручении прав и обязанностей по договору доверительного управления паевыми инвестиционными фондами от 01.04.2015 №00/1	

5. Договоры участия в долевом строительстве	зарегистрировано
6. Права собственности:	отсутствуют
7. Заявления в судебном порядке: данные отсутствуют	данные отсутствуют
8. Отсутствия о возмещении в длительные отсутствуют	отсутствуют
9. Статус о наличии решения об объекте недвижимости для государственной регистрации:	данные отсутствуют

Выписка выдана: Макоротых Эдуард

Сведения, содержащиеся в настоящей выписке, являются достоверными (действительными) на дату получения запроса органом государственной власти субъекта Российской Федерации. В соответствии со статьей 7 Федерального закона от 27.07.2007 № 199-ФЗ "О государственной регистрации прав на недвижимое имущество и сделок с ним" использование сведений, содержащихся в настоящей выписке, для совершения сделок, которые влекут за собой изменение или отмену прав, предусмотренных законодательством Российской Федерации, не влечет ответственности, предусмотренную законодательством Российской Федерации.

СПЕЦИАЛИСТ ЦАРАВА

Иванов И.И. (подпись)



Настоящая выписка выдана в ЦАРАВА для государственной регистрации в Едином государственном реестре недвижимости. Информация, содержащаяся в настоящей выписке, является достоверной на дату получения запроса органом государственной власти субъекта Российской Федерации. В соответствии со статьей 7 Федерального закона от 27.07.2007 № 199-ФЗ "О государственной регистрации прав на недвижимое имущество и сделок с ним" использование сведений, содержащихся в настоящей выписке, для совершения сделок, которые влекут за собой изменение или отмену прав, предусмотренных законодательством Российской Федерации, не влечет ответственности, предусмотренную законодательством Российской Федерации.

ФЕДЕРАЛЬНАЯ СЛУЖБА ГОСУДАРСТВЕННОЙ РЕГИСТРАЦИИ, КАДАСТРА И КАРТОГРАФИИ

УПРАВЛЕНИЕ ФЕДЕРАЛЬНОЙ СЛУЖБЫ ГОСУДАРСТВЕННОЙ РЕГИСТРАЦИИ, КАДАСТРА И КАРТОГРАФИИ ПО МОСКОВСКОЙ ОБЛАСТИ

ВЫПИСКА ИЗ ЕДИННОГО ГОСУДАРСТВЕННОГО РЕЕСТРА ПРАВ НА НЕДВИЖИМОЕ ИМУЩЕСТВО И СЛЕДЛОК С НИМ

Дата: 13.02.2016

№ 50/023/001/2016-1029

На основании запроса от 11.02.2016 г., поступившего на рассмотрение 11.02.2016 г. сообщается, что в Едином государственном реестре прав на недвижимое имущество и сделок с ним зарегистрировано:

1. Характеристики объекта недвижимости:	объекта
Катастровый номер объекта:	50-23-0050384-1090
наименование объекта:	Земельный участок
назначение объекта:	Земли сельскохозяйственного назначения для дачного строительства с правом возведения жилого дома с правом регистрации проживания в нем
площадь объекта:	1 000 кв. м
инвентарный номер, литер:	
этажность (этажи):	
номер на поэтажном плане:	
адрес (наименование) объекта:	Московская область, Раменский район, сельское поселение Рыболовское
состояние:	
2. Правообладатель (правообладатели):	2.1. Владелец инвестиционных паев - Закрытый паевой инвестиционный фонд "Траст Юнион-Подмосковный" данные о котором устанавливаются на основании данных лицевых счетов владельца инвестиционных паев в реестре владельцев инвестиционных паев и счетов депо владельца инвестиционных паев.
3. Вид, номер и дата государственной регистрации права:	3.1. Общая долевая собственность, № 50-50-023/021/71/2014-270 от 02.09.2014
4. Ограничение (обременение) права:	
4.1.1. Вид:	Доверительное управление, Московская область, Раменский район, сельское поселение Рыболовское, к/д № 50-23-0050384-1090, Земельный участок, категория земель: земли сельскохозяйственного назначения, разрешенное использование: для дачного строительства с правом возведения жилого дома с правом регистрации проживания в нем, общая площадь: 1 000 кв. м
дата государственной регистрации:	09.02.2016
номер государственной регистрации:	50-50/023-50/999/001/2016-80272
проект, на который установлено ограничение (обременение) права:	с 09.02.2016 до 21.01.2027
лицо, в пользу которого установлено ограничение (обременение) права:	Закрытое акционерное общество "Управляющая компания «РВМ Капитал», ИНН: 7722563196
основание государственной регистрации:	Правила доверительного управления Закрытым паевым инвестиционным фондом "Земельный фонд "Солда Подмосковный" зарегистрированы ФСФР России от 18.10.2007г., № 1028-04135580 от 18.10.2007г. Договор о передаче прав и обязанностей по договору доверительного управления паевым инвестиционным фондом от 07.04.2015 №06/11

5. Договоры участия в долевом строительстве	не зарегистрированы
6. Договоры купли-продажи:	отсутствуют
7. Заключения в судебном порядке:	данные отсутствуют
8. Отмена о возбуждении исполнительного производства:	данные отсутствуют
9. Отмена о изъятии решения об аресте имущества для государственных нужд:	данные отсутствуют

Выписка выдана: Махорских Эльмира

Сведения, содержащиеся в настоящем документе, являются актуальными (действительными) на дату получения запроса органами, осуществляющими государственную регистрацию прав. В соответствии со статьей 7 Федерального закона от 21.06.1997 г. №122-ФЗ "О государственной регистрации прав на недвижимое имущество и сделок с ним", использование сведений, содержащихся в настоящем выписке, допускается в форме, которые несут ущерб правам и законным интересам правообладателей, несут ответственность, предусмотренную законодательством Российской Федерации.

СПЕЦИАЛИСТ 1 РАЗРЯДА

Иванов И.С.

М.П. [Подпись]

Получена выписка выдана от И.И. для предоставления информации и/или государственной акции. Информация не несет ответственности за достоверность сведений, содержащихся в документе. Информация не несет ответственности за достоверность сведений, содержащихся в документе. Информация не несет ответственности за достоверность сведений, содержащихся в документе.

2

ФЕДЕРАЛЬНАЯ СЛУЖБА ГОСУДАРСТВЕННОЙ РЕГИСТРАЦИИ, КАДАСТРА И ИМУЩЕСТВЕННОГО КАДАСТРА
УПРАВЛЕНИЕ ФЕДЕРАЛЬНОЙ СЛУЖБЫ ГОСУДАРСТВЕННОЙ РЕГИСТРАЦИИ, КАДАСТРА И ИМУЩЕСТВЕННОГО КАДАСТРА ПО МОСКОВСКОЙ ОБЛАСТИ
ВЫПИСКА ИЗ ЕДИННОГО ГОСУДАРСТВЕННОГО РЕЕСТРА ПРАВ НА НЕДВИЖИМОЕ ИМУЩЕСТВО И СДЕЛОК С НИМ

Дата: 13.02.2016 № 50/023/001/2016-798

На основании запроса от 11.02.2016 г., поступившего на рассмотрение 11.02.2016 г. сообщаем, что в Едином государственном реестре прав на недвижимое имущество и сделок с ним зарегистрировано:

1. Характеристики объекта недвижимости:	объект недвижимости:	50/23/0050384/1093
Категория:	(или условная) номер объекта:	Земельный участок
наименование объекта:	наименование объекта:	Земельный участок с правом возведения жилого дома с правом регистрации проживания в нем
площадь объекта:	площадь объекта, дцмтр:	1 050 кв. м
назначение (с/вж):	назначение (с/вж):	для размещения объектов недвижимости
адрес (местоположение) объекта:	адрес (местоположение) объекта:	Московская область, Раменский район, сельское поселение Раболовское
состав:	состав:	2.1. Владельца инвестиционных прав - Закрытый паевой инвестиционный фонд недвижимости "Траст Юнион". Позволяющая данные о которых устанавливаются на основании данных в реестре сведений владения инвестиционных прав в реестре сведений инвестиционных прав и счетов депо владельца инвестиционных прав.
2. Правообладатель (правообладатели):	2.1. Владельца инвестиционных прав - Закрытый паевой инвестиционный фонд недвижимости "Траст Юнион". Позволяющая данные о которых устанавливаются на основании данных в реестре сведений владения инвестиционных прав в реестре сведений инвестиционных прав и счетов депо владельца инвестиционных прав.	№ 50-50-23/17/2014-273 от 02.09.2014
3. Вид, номер и дата государственной регистрации:	3.1. Вид, номер и дата государственной регистрации:	01.02.2016
4. Ограничение (обременение) права:	4.1.1. Вид:	Долгосрочное управление, Московская область, Раменский район, сельское поселение Раболовское, п/д № 50-23/0050384/1093, Земельный участок, категория земель: земли сельскохозяйственного назначения, разрешенное использование: для дачного строительства с правом возведения жилого дома с правом регистрации проживания в нем, общая площадь 1 050 кв. м
дата государственной регистрации:	дата государственной регистрации:	01.02.2016
номер государственной регистрации:	номер государственной регистрации:	50-50/023-50/99/001/2016-412/2
срок, на который установлено ограничение (обременение) права:	срок, на который установлено ограничение (обременение) права:	с 01.02.2016 по 01.12.2027
наименование органа государственной регистрации:	наименование органа государственной регистрации:	Закрытое акционерное общество "Управляющая компания «ВМ Капитал», ИНН: 7722563196
основание государственной регистрации:	основание государственной регистрации:	Правила доверительного управления Закрытым паевым инвестиционным фондом недвижимости "Специальный фонд "Солнечный" зарегистрированный ФСФР России № 10.2007г. за № 1028-04135580 от 18.10.2007г.
		Договор о передаче прав и обязанностей по договору доверительного управления паевым инвестиционным фондом от 07.04.2015 №06/11

5. Договор участия в долевом строительстве	отсутствует
6. Договор купли-продажи	отсутствует
7. Заявления в судебном порядке права требования:	данные отсутствуют
8. Отметка о возбуждении взыскания	отсутствует
9. Отметка о наличии решения об аресте объектов недвижимости для государственных и муниципальных нужд:	отсутствует

Выписка выдана: Макортык Эльза

Сведения, содержащиеся в настоящем документе, являются достоверными (действительными) на дату получения запроса органом, осуществляющим государственную регистрацию права. В соответствии со статьей 7 Федерального закона от 21 июля 1997 г. № 122-ФЗ "О государственной регистрации права на недвижимое имущество в Едином государственном реестре недвижимости" в настоящее время, следовательно, сведения, содержащиеся в настоящем документе, являются достоверными, ответственность за достоверность информации передается заявителем, который несет ответственность за достоверность сведений, содержащихся в настоящем документе.

СПЕЦИАЛИСТ ЦАДР/ИДА

Иванов Иван Иванович

Подпись заявителя выдана в ЦАДР/ИДА для государственной регистрации права участия в долевом строительстве в Едином государственном реестре недвижимости. Подпись заявителя выдана в Едином государственном реестре недвижимости. Подпись заявителя выдана в Едином государственном реестре недвижимости.



ФЕДЕРАЛЬНАЯ СЛУЖБА ГОСУДАРСТВЕННОЙ РЕГИСТРАЦИИ, КАДАСТРА И
КАТОГРАФИИ
УПРАВЛЕНИЕ ФЕДЕРАЛЬНОЙ СЛУЖБЫ ГОСУДАРСТВЕННОЙ РЕГИСТРАЦИИ,
КАДАСТРА И КАТОГРАФИИ ПО МОСКОВСКОЙ ОБЛАСТИ
**ВЫПИСКА ИЗ ЕДИННОГО ГОСУДАРСТВЕННОГО РЕЕСТРА ПРАВ НА
НЕДВИЖИМОЕ ИМУЩЕСТВО И СДЕЛОК С НИМ**
№ 50/023/001/2016-810
Дата 13.02.2016
На основании запроса от 11.02.2016 г., поступившего на рассмотрение 11.02.2016 г., сообщается, что в Едином государственном реестре прав на недвижимое имущество и сделок с ним зарегистрировано:

1. Характеристики недвижимности:	объекта	50-23-0050384:1098
Кадастровый номер объекта:	(или условный)	
наименование объекта:		Земельный участок
назначение объекта:		Земли сельскохозяйственного назначения, для дачного строительства с правом возведения жилого дома с правом регистрации проживания в нем
площадь объекта:		1 105 кв. м
идентификационный номер, литер:		
адрес (местоположение) объекта:		Московская область, Раменский район, сельское поселение Рыболовское
номер на поэтажном плане:		
данные на поэтажном плане:		
2. Правообладатели (правообладатели):		2.1. Владелец инвестиционных паев - Закрытый паевой инвестиционный фонд недвижимости "ТрастОнион-ПозитивИнвест" данные о которых устанавливаются на основании данных лицевых счетов владельцев инвестиционных паев в реестре владельцев инвестиционных паев и счетов депо владельцев инвестиционных паев.
3. Вид, номер и дата государственной регистрации права:		3.1. Объявитель собственности, № 50-50-00023/17/2014-278 от 29.08.2014
4. Отграничение (обременение) права:		
4.1.1. Вид:		Доверительное управление, Московская область, Раменский район, сельское поселение Рыболовское, кат. № 50-23-0050384:1098. Земельный участок, категория земель: земли сельскохозяйственного назначения, назначение: земли сельскохозяйственного назначения, предоставление незабываемое: для дачного строительства с правом возведения жилого дома с правом регистрации проживания в нем, общая площадь: 1 105 кв. м
дата государственной регистрации:		01.02.2016
номер государственной регистрации:		50-50/023-50/099/001/2016-393/2
срок, на который установлено отграничение (обременение) права:		с 01.02.2016 по 01.12.2027
наименование отграничения (обременения) права:		Закрытое инвестиционное общество "Управляющая компания «РВМ Капитал», ИНН: 772363196
наименование лица, в пользу которого установлено отграничение (обременение) права:		Правила доверительного управления Закрытым паевым инвестиционным фондом недвижимости "Земельный фонд "Солда Подмосковный" зарегистрированы ФФФР России 18.10.2007г. за № 1028-94135580 от 18.10.2007г.
основание государственной регистрации:		Договор о передаче права и обязанностей по договору доверительного управления паевым инвестиционным фондом от 07.04.2015 №06/11

5. Договоры участия в долевом строительстве:	не зарегистрировано
6. Правообладатели:	отсутствуют
7. Заявленные в судебном порядке права требования:	данные отсутствуют
8. Отсутствия о возникновении отношений зарегистрированного права:	данные отсутствуют
9. Отсутствия о наличии решения об административном правонарушении для государственных и муниципальных органов:	отсутствуют

Выписка выдана: Махорских Эльвир Иванович

Сведения, содержащиеся в настоящем документе, являются достоверными (действительными) на дату получения запроса органом, осуществляющим государственную регистрацию прав. В соответствии со статьей 7 Федерального закона от 21.06.1997 г. №122-ФЗ "О государственной регистрации прав на недвижимое имущество и сделок с ним" Испытывание сведений, содержащихся в настоящем выписке, производится при в форме, которые позволяют учесть права и законные интересы правообладателей, и несет ответственность, предусмотренную законодательством Российской Федерации.

СПЕЦИАЛИСТ 1 РАДВЛА

(подпись)

Махорских Эльвир Иванович

М.П. Управление Федеральной службы государственной регистрации, кадастра и картографии по Московской области



Филиппов И.С.

(подпись)

Филиппов И.С.
М.П. Управление Федеральной службы государственной регистрации, кадастра и картографии по Московской области

ФЕДЕРАЛЬНАЯ СЛУЖБА ГОСУДАРСТВЕННОЙ РЕГИСТРАЦИИ, КАДАСТРА И КАРТОГРАФИИ
УПРАВЛЕНИЕ ФЕДЕРАЛЬНОЙ СЛУЖБЫ ГОСУДАРСТВЕННОЙ РЕГИСТРАЦИИ, КАДАСТРА И КАРТОГРАФИИ ПО МОСКОВСКОЙ ОБЛАСТИ
ВЫПИСКА ИЗ ЕДИННОГО ГОСУДАРСТВЕННОГО РЕЕСТРА ПРАВ НА НЕДВИЖИМОЕ ИМУЩЕСТВО И СДЕЛОК С НИМ
Дата: 13.02.2016 № 50/023/001/2016-980
На основании запроса от 11.02.2016 г., поступившего на рассмотрение 11.02.2016 г. сообщается, что в Едином государственном реестре прав на недвижимое имущество и сделок с ним зарегистрировано:

1. Характеристики объекта недвижимости:	объекта недвижимости:	50-23-0050384:1107
Кадастровый номер объекта:	(или условный)	50-23-0050384:1107
Наименование объекта:	Земельный участок	
Назначение объекта:	Земли сельскохозяйственного назначения, для дачного строительства с правом возведения жилого дома с правом регистрации прожиточных в нем	
Площадь объекта:		1 000 кв. м
Инventарный номер, литер:		
Адрес (местонахождение) объекта:	Московская область, Раменский район, сельское поселение Рыболовское	
2. Правообладатели (правообладатели):	2.1. Владелец инвестиционных прав - Закрытый паевой инвестиционный фонд «Недвижимость "Треть Юпитера" (Полное наименование)» с основным местом нахождения в Московской области, учредителями которого являются инвесторы, владеющие инвестиционными паевыми вкладами в паевом инвестиционном фонде и счетов действующий в соответствии с законодательством Российской Федерации	
3. Вид, номер и дата государственной регистрации права:	3.1. Община долевого участия, № 50-50-001/2016-04/02/2016	
4. Организация (обременение) права:	4.1.1. Вид: Доверительное управление, Московская область, Раменский район, сельское поселение Рыболовское, кадастровый номер 50-23-0050384:1107, Земельный участок, категория земель - земли сельскохозяйственного назначения, разрешенное использование для дачного строительства с правом возведения жилого дома с правом регистрации прожиточных в нем, общая площадь 1 000 кв. м	
дата государственной регистрации:	04.02.2016	
номер государственной регистрации:	50-50/023-50/999/001/2016-491/2	
срок на который установлено ограничение (обременение) права:	с 21.01.2016 по 01.12.2027	
основание государственной регистрации:	Закрытое акционерное общество «Управляющая компания «РВМ Капитал», ИНН: 7722563196	
основание государственной регистрации:	Правом доверительного управления. Закрытый паевой инвестиционный фонд «Недвижимость "Треть Юпитера"» зарегистрирован в Едином государственном реестре прав на недвижимое имущество и сделок с ним от 18.10.2007г. № 1028-04/135580 от 18.10.2007г.	
основание государственной регистрации:	Договор о передаче прав и обязанностей по договору доверительного управления паевым инвестиционным фондом от 07.04.2015 №06/11	

5. Договор участия в долевом строительстве	отсутствует
6. Исковые заявления в суд	отсутствуют
7. Заваленные в судебном порядке права требования:	данные отсутствуют
8. Отсутствует ли поручения в отношении зарегистрированного имущества:	данные отсутствуют
9. Отсутствует ли наличие решения об изъятии объекта недвижимости для государственных и муниципальных нужд:	данные отсутствуют

Выписка выдана: Макрогрых Эльзир

Сведения, содержащиеся в настоящем документе, являются актуальными (действительными) на дату получения запроса органом, осуществляющим государственную регистрацию недвижимости в соответствии со статьей 7 Федерального закона от 21.06.2015 № 122-ФЗ "О государственной регистрации прав на недвижимое имущество, сделок с ним", использование сведений, содержащихся в настоящей выписке, осуществляется для целей, которые указаны в заявлении и законными интересами заявителя. Орган государственной регистрации недвижимости не несет ответственности за предоставление информации, содержащейся в документах, предоставленных заявителем.

СПЕЦИАЛИСТ ЦАФРЯДА

Сидорова Г.С.

11.02.2016

Подпись заявителя выдана на территории государственной регистрации в органе государственной регистрации недвижимости в соответствии с требованиями Федерального закона от 21.06.2015 № 122-ФЗ "О государственной регистрации недвижимости".

ФЕДЕРАЛЬНАЯ СЛУЖБА ГОСУДАРСТВЕННОЙ РЕГИСТРАЦИИ, КАДАСТРА И
КАРТОВЕДЕНИЯ
УПРАВЛЕНИЕ ФЕДЕРАЛЬНОЙ СЛУЖБЫ ГОСУДАРСТВЕННОЙ РЕГИСТРАЦИИ,
КАДАСТРА И КАРТОВЕДЕНИЯ ПО МОСКОВСКОЙ ОБЛАСТИ
**ВЫПИСКА ИЗ ЕДИННОГО ГОСУДАРСТВЕННОГО РЕЕСТРА ПРАВ НА
НЕДВИЖИМОЕ ИМУЩЕСТВО И СДЕЛОК С НИМ**

Дата: 13.02.2016

№ 50/023/001/2016-952

На основании запроса от 11.02.2016 г., поступившего на рассмотрение 11.02.2016 г., сообщаем, что в Едином государственном реестре прав на недвижимое имущество и сделок с ним зарегистрировано:

1. Характеристики объекта недвижимости:	объекта недвижимости:	
Кадастровый номер объекта:	(или условный)	50-23-0050384-1108
Наименование объекта:		Земельный участок
площадь объекта:		Земли сельскохозяйственного назначения, для дачного строительства с правом возведения жилого дома с правом регистрации проживания в нем
инвентарный номер, литер:		1 001 кв. м
номер на поставленном плане:		
адрес (квотроилоконтинент) объекта:		Московская область, Раменский район, сельское поселение Рыболовское
состав:		
2. Правообладатель (правообладатели):		2.1. Выделенный инвестиционный план - Закрытый паевой инвестиционный фонд недвижимости "ТрастЮнион-Полховский" данные о котором устанавливаются на основании данных Единого государственного реестра недвижимости и сведений выданных инвестиционными планами и счетов депо выданных инвестиционными планами.
3. Вид, номер и дата государственной регистрации права:	дата государственной регистрации:	дата государственной регистрации: 04.02.2016
4. Ограничение (обременение) права:	вид:	вид: 4.1.1. Вид:
	срок, на который установлено ограничение (обременение) права:	срок, на который установлено ограничение (обременение) права:
	основание государственной регистрации:	основание государственной регистрации:
	дата государственной регистрации:	дата государственной регистрации: 04.02.2016
	номер государственной регистрации:	номер государственной регистрации: 50-50/023-50/999/001/2016-476/2
	срок, на который установлено ограничение (обременение) права:	срок, на который установлено ограничение (обременение) права: с 04.02.2016 по 01.12.2027
	основание государственной регистрации:	основание государственной регистрации: Закрытие акционерное общество "Управляющая компания «ВМ Калита»», ИНН: 7722563196
	основание государственной регистрации:	основание государственной регистрации: Прована доверительного управления Эльзир Эльзировичем "Земельный участок "Сели Палховский" зарегистрированный ФСФР РФ от 18.10.2007г. № 1025-44135580 от 18.10.2007г.
	основание государственной регистрации:	основание государственной регистрации: Договор о передаче прав и обязанностей по договору доверительного управления, паяным инвестиционным фондом от 07.04.2015 №06/11

5. Договор участия в долевом строительстве:	отсутствует
6. Правопритязание:	отсутствует
7. Завязанные в судебном порядке права требования:	отсутствуют
8. Отсутствия о возмещении отозванного зарегистрированного права:	отсутствуют
9. Отсутствия о наличии решения об изъятии объекта недвижимости для государственных и муниципальных нужд:	отсутствуют

Выписка выдана: Микротех Эдуард

Сведения, содержащиеся в настоящем документе, являются актуальными (актуальными) на дату получения запроса органами, осуществляющими государственную регистрацию прав в соответствии со статьей 7 Федерального закона от 21.06.2002 № 27-ФЗ "О государственной регистрации прав на недвижимое имущество и сделок с ним" и использованием сведений, содержащихся в настоящей выписке, осуществляется в целях, которые нанесут ущерб правам и законным интересам физических лиц, несут ответственность, предусмотренную законодательством Российской Федерации.

СПЕЦИАЛИСТ 1 РАУР/ДА

Иванов Иван Иванович

Подпись специалиста выдана: Микротех Эдуард
 Подпись специалиста выдана: Микротех Эдуард
 Подпись специалиста выдана: Микротех Эдуард



ФЕДЕРАЛЬНАЯ СЛУЖБА ГОСУДАРСТВЕННОЙ РЕГИСТРАЦИИ, КАДАСТРА И КАРТОГРАФИИ
 УПРАВЛЕНИЕ ФЕДЕРАЛЬНОЙ СЛУЖБЫ ГОСУДАРСТВЕННОЙ РЕГИСТРАЦИИ, КАДАСТРА И КАРТОГРАФИИ ПО МОСКОВСКОЙ ОБЛАСТИ
ВЫПИСКА ИЗ ЕДИННОГО ГОСУДАРСТВЕННОГО РЕЕСТРА ПРАВ НА НЕДВИЖИМОЕ ИМУЩЕСТВО И СДЕЛОК С НИМ
 Дата: 13.02.2016 № 50/023/001/2016-786

На основании запроса от 11.02.2016 г., поступившего на рассмотрение 11.02.2016 г. сообщаем, что в Едином государственном реестре прав на недвижимое имущество и сделок с ним зарегистрировано:

1. Характеристики объекта недвижимости:	объекта недвижимости:
Катастровый номер объекта:	(или условный) 50:23:0050384:1110
наименование объекта:	земельный участок
назначение объекта:	Земельный участок сельскохозяйственного назначения, для дачного строительства с правом возведения жилого дома с правом регистрации проживания в нем
площадь объекта:	1 039 кв. м
индексный номер, литер:	
номер по поставкам полиса:	
адрес (местоположение) объекта:	Московская область, Раменский район, сельское поселение Рыболовское
состав:	
2. Правообладателя (правообладатели):	2.1. Владелец инвестиционных прав - Закрытый паевой инвестиционный фонд недвижимости "Триумфолон". Подлежащие данные о котором устанавливаются на основании данных выписки сведений владельца инвестиционных прав в реестре недвижимости инвестиционных прав и счетов депо владельца инвестиционных прав.
3. Вид, номер и дата государственной регистрации права:	3.1. Общедолевая собственность, № 50-50-23/17/2014-286 от 29.08.2014
4. Ограничение (обременение) права:	4.1.1. Вид: доверительное управление, Московская область, Раменский район, сельское поселение Рыболовское, вид. № 50:23:0050384:1110, Земельный участок, категория земель: земли сельскохозяйственного назначения, назначение: земли сельскохозяйственного назначения, разрешенное использование: для дачного строительства с правом возведения жилого дома с правом регистрации проживания в нем, общая площадь: 1 039 кв. м дата государственной регистрации: 01.02.2016 номер государственной регистрации: 50-50/023-50/99/001/2016-41772 срок, на который установлено ограничение права: с 01.02.2016 по 01.12.2027 установленное ограничение права: Закрытое акционерное общество "Управляющая компания «РМ Клинтон», ИНН: 7722563196 основание государственной регистрации: Правила доверительного управления Закрытым паевым инвестиционным фондом недвижимости "Земельный фонд "Солнц Полюбовский" зарегистрирован ФСФР от 18.10.2007г. № 1028-94135580 от 18.10.2007г. Договор о передаче прав и обязанностей по договору доверительного управления паевым инвестиционным фондом от 07.04.2015 №06/11

5. Договор участия в долевом строительстве	отсутствует
6. Правоустанавливающие документы:	отсутствуют
7. Завлючение в Едином порядке	данные отсутствуют
8. Отсутствует о возмещении	данные отсутствуют
9. Отсутствует о наложении	данные отсутствуют
10. Отсутствует о наложении	данные отсутствуют
11. Отсутствует о наложении	данные отсутствуют
12. Отсутствует о наложении	данные отсутствуют

Выписка выдана: Махорных Эльвир

Сведения, содержащиеся в настоящем документе, являются актуальными (действительными) на дату получения запроса органом, осуществляющим государственную регистрацию прав. В соответствии со статьей 7 Федерального закона № 31-ФЗ от 21.06.1997 г. №122-ФЗ "О государственной регистрации прав на недвижимое имущество и сделок с ним" использование сведений, содержащихся в настоящем выписке, осуществляется для целей, которые указаны в заявлении и законными интересами заинтересованных лиц. Ответственность за предоставление сведений, содержащихся в настоящем документе, несет ответственный сотрудник государственного кадастрового регистра.

СПЕЦИАЛИСТ РАЙОНА

Ивановская государственная кадастровая палата

№ 1010

Степанов И.С.

Подпись

Сведения, содержащиеся в настоящем документе, являются актуальными (действительными) на дату получения запроса органом, осуществляющим государственную регистрацию прав. В соответствии со статьей 7 Федерального закона № 31-ФЗ от 21.06.1997 г. №122-ФЗ "О государственной регистрации прав на недвижимое имущество и сделок с ним" использование сведений, содержащихся в настоящем выписке, осуществляется для целей, которые указаны в заявлении и законными интересами заинтересованных лиц. Ответственность за предоставление сведений, содержащихся в настоящем документе, несет ответственный сотрудник государственного кадастрового регистра.

ФЕДЕРАЛЬНАЯ СЛУЖБА ГОСУДАРСТВЕННОЙ РЕГИСТРАЦИИ, КАДАСТРА И КАРТОГРАФИИ
УПРАВЛЕНИЕ ФЕДЕРАЛЬНОЙ СЛУЖБЫ ГОСУДАРСТВЕННОЙ РЕГИСТРАЦИИ, КАДАСТРА И КАРТОГРАФИИ ПО МОСКОВСКОЙ ОБЛАСТИ
ВЫПИСКА ИЗ ЕДИННОГО ГОСУДАРСТВЕННОГО РЕЕСТРА ПРАВ НА НЕДВИЖИМОЕ ИМУЩЕСТВО И СЛЕДОВ С НИМ

Дата: 13.02.2016

№ 50/023/001/2016-8/00

На основании запроса от 11.02.2016 г., поступившего на рассмотрение 11.02.2016 г. сообщаем, что в Едином государственном реестре прав на недвижимое имущество и сделок с ним зарегистрировано:

1. Характеристики объекта	объекта	
Кадастровый номер объекта:	(или условный)	50/23/0650384/1112
наименование объекта:		Земельный участок
назначение объекта:		Земельный участок с правом возведения жилого дома с первым этажом, зарегистрированным по кадастровому номеру 50/23/0650384/1112 кв. м
площадь объекта:		1 084 кв. м
инвентарный номер, литер:		
нахождение на поставленном плане:		
адрес (местоположение) объекта:		Московская область, Раменский район, с/поселение Рыболовское
сведения:		
2. Правообладатель (правообладатели):		2.1. Владельцы инвестиционных паев - Закрытый паевой инвестиционный фонд недвижимости "ТрастЮнион-Подмосковный" данные о котором устанавливаются на основании данных выписки сведений из Единого государственного реестра недвижимости инвестиционных паев и сведений выданных инвестиционных паев.
3. Вид, номер и дата государственной регистрации:		3.1. Общая долевая собственность, № 50-50/023/2016/014-172 от 25.11.2014
4. Ограничение (обременение) прав:		
4.1.1. Идентификационные сведения:		
дата государственной регистрации:	то государственной	01.02.2016
номер государственной регистрации:	то государственной	50-50/023-50/999/001/2016-4/002
срок, установленный ограничением (обременением) права:	который	с 01.02.2016 по 01.12.2027
наименование ограниченного (обремененного) права:		Зарядное акционерное общество "Управляющая компания «РВМ Капитал», ИНН: 772363196
основание государственной регистрации:		Права доверительного управления Закрытым паевым инвестиционным фондом недвижимости "Закрытый фонд "Солда Подольский" Администрация Ф.С.Ф. от 18.10.2007, № 102/В-04/135580 от 18.10.2007, Договор о передаче прав и обязанностей по договору доверительного управления паевым инвестиционным фондом от 07.04.2015 №606/11

5. Договор, участия в долевой собственности:	не зарегистрировано
6. Претензия:	отсутствует
7. Заявления в судебном порядке:	данная отсутствует
8. Отказка в подаче в суд:	данная отсутствует
9. Ответы о наличии решения об аресте имущества для государственной регистрации:	отсутствуют

Выписка выдана: Микортыч Эдуард

Сведения, содержащиеся в настоящем документе, являются достоверными (добросовестными) на дату получения запроса органом, осуществляющим государственную регистрацию прав, в соответствии со статьей 7 Федерального закона от 21.06.1997 г. №122-ФЗ "О государственной регистрации прав на недвижимое имущество и сделок с ним" использование сведений, содержащихся в настоящем выписке, не освобождает от ответственности, которая наступает у пользователя в соответствии с законодательством Российской Федерации.

СПЕЦИАЛИСТ 1 РАЙОНА _____
 Имя, фамилия, отчество, должность и адрес



ФЕДЕРАЛЬНАЯ СЛУЖБА ГОСУДАРСТВЕННОЙ РЕГИСТРАЦИИ, КАДАСТРА И КАРТОГРАФИИ
 УПРАВЛЕНИЕ ФЕДЕРАЛЬНОЙ СЛУЖБЫ ГОСУДАРСТВЕННОЙ РЕГИСТРАЦИИ, КАДАСТРА И КАРТОГРАФИИ ПО МОСКОВСКОЙ ОБЛАСТИ
ВЫПИСКА ИЗ ЕДИННОГО ГОСУДАРСТВЕННОГО РЕЕСТРА ПРАВ НА НЕДВИЖИМОЕ ИМУЩЕСТВО И СДЕЛОК С НИМ
 Дата: 12.03.2016 № 50/023/091/2016-1443

На основании запроса от 10.03.2016 г., поступившего на рассмотрение 10.03.2016 г. сообщается, что в Едином государственном реестре прав на недвижимое имущество и сделок с ним зарегистрировано:

1. Характеристики объекта недвижимости:	объекты недвижимости:	50-23-0050384:1120
Квартальный номер объекта:	(или условный)	
наименование объекта:		Земельный участок
наименование объекта:		Земли сельскохозяйственного назначения, для дачного строительства с правом возведения жилого дома с правом регистрации проживания в нем
площадь объекта:		4 600 кв. м
инвентарный номер, литер:		
этажность (этажи):		
номер на поэтажном плане:		
адрес (местоположение) объекта:		Московская область, Раменский район, сельское поселение Рыболовское
состав:		
2. Правообладатель (правообладатели):		2.1. Владелец инвестиционных прав - Закрытый паевой инвестиционный фонд «Недвижимость "Привет Юнион-Подмосковный"» данных о которых устанавливаются на основании данных инвентарного счета владельца инвестиционных прав и счетов депо владельца инвестиционных прав.
3. Вид, номер и дата государственной регистрации прав:		3.1. Общая доля, собственности, № 50-50-23/174/2014-007 от 01.09.2014
4. Ограничение (обременение) прав:		
4.1. Вид:		Доверительное управление, Московская область, Раменский район, сельское поселение Рыболовское, кат. № 50-23-0050384:1120, Земельный участок, категория земель: земли сельскохозяйственного назначения, разрешенное использование: для дачного строительства с правом возведения жилого дома с правом регистрации проживания в нем, общая площадь 4 600 кв. м
дата государственной регистрации:		01.02.2016
номер государственной регистрации:		50-50/023-50/999/001/2016-3352
регистрация:		
срок на который установлено ограничение (обременение) прав:		с 01.02.2016 по 01.12.2027
адрес, в пользу которого установлено ограничение (обременение) прав:		Закрытое акционерное общество "Управляющая компания а/РМ Капитал", ИНН: 7723563196
основание государственной регистрации:		Правила доверительного управления Закрытым паевым инвестиционным фондом «Недвижимость "Привет Юнион-Подмосковный"» зарегистрированы ФНС РФ России 18.10.2007г. за № 1028-94/135380 от 18.10.2007г. Договор о передаче прав и обязанностей по договору доверительного управления паевым инвестиционным фондом от 07.04.2015 №06/11

5. Итоговая участь в долевой зарегистрирован собственности:	отсутствует
6. Привлечение в судейском порядке права требования:	отсутствует
7. Заявленные в судейском порядке права требования:	отсутствуют
8. Отчеты о движении в данные отсутствуют отменены зарегистрированного права:	отсутствуют
9. Отчеты о наличии решения об изъятии объекта недвижимости для государственных и муниципальных нужд:	отсутствуют

Выписка выдана: Михорин Эдуард Иванович

Сведения, содержащиеся в настоящем документе, являются актуальными (действительными) на дату получения запроса органом государственного кадастрового регистрационного права. В соответствии со статьей 7 Федерального закона от 21 июля 1997 г. №122-ФЗ "О государственной регистрации прав на недвижимое имущество и сделок с ним" исполнение сведений, содержащихся в настоящей выписке, осуществляется в форме, которая позволяет учесть права и законные интересы правообладателей, а также ответственность, предусмотренную законодательством Российской Федерации.

СВЕДЕНИЯ РАЙОНА

Сведения о государственном кадастре недвижимости

Подписано: Михорин Эдуард Иванович, И.П.И. и государственного регистрационного права

Подпись государственного кадастрового регистрационного права

Подпись государственного кадастрового регистрационного права

Подпись государственного кадастрового регистрационного права

Подпись государственного кадастрового регистрационного права

Подпись государственного кадастрового регистрационного права

Подпись государственного кадастрового регистрационного права

Подпись государственного кадастрового регистрационного права

Подпись государственного кадастрового регистрационного права

Подпись государственного кадастрового регистрационного права

Подпись государственного кадастрового регистрационного права

Подпись государственного кадастрового регистрационного права

Подпись государственного кадастрового регистрационного права

Подпись государственного кадастрового регистрационного права

Подпись государственного кадастрового регистрационного права

Подпись государственного кадастрового регистрационного права

ФЕДЕРАЛЬНАЯ СЛУЖБА ГОСУДАРСТВЕННОЙ РЕГИСТРАЦИИ, КАДАСТРА И КАРТОГРАФИИ

УПРАВЛЕНИЕ ФЕДЕРАЛЬНОЙ СЛУЖБЫ ГОСУДАРСТВЕННОЙ РЕГИСТРАЦИИ, КАДАСТРА И КАРТОГРАФИИ ПО МОСКОВСКОЙ ОБЛАСТИ

ВЫПИСКА ИЗ ЕДИННОГО ГОСУДАРСТВЕННОГО РЕЕСТРА ПРАВ НА НЕДВИЖИМОЕ ИМУЩЕСТВО И СДЕЛОК С НИМ

Дата: 13.02.2016

№ 50/023/001/2016-9/17

На основании запроса от 11.02.2016 г., поступившего на рассмотрение 11.02.2016 г. сообщается, что в Едином государственном реестре прав на недвижимое имущество и сделок с ним зарегистрировано:

1. Характеристики объекта недвижимости:	объекта недвижимости:	50-23/005/0384/1134
Кадастровый номер объекта:	(или условный):	50-23/005/0384/1134
наименование объекта:	Земельный участок	
наименование объекта:	Земельный участок, с правом возведения жилого дома с правом регистрации проживания в нем	
площадь объекта:	индивидуальный номер, литер:	1 008 кв. м
этажность (этажи):	номер и поэтажный план:	
адрес (квартал/домовладение) объекта:	поселение Рыболовское	
состав:	2.1. Владелец инвестиционных паев - Закрытый паевой инвестиционный фонд недвижимости "ГриетЮнион-Подмосковье" данные о которых устанавливаются на основании данных лицевых счетов владельцев инвестиционных паев в реестре владельцев инвестиционных паев и счетов депо владельцев инвестиционных паев.	
3. Вид, номер и дата государственной регистрации права:	3.1. Общая долевая собственность, № 50-50-23/167/2014-4447 от 01.09.2014	
4. Ограничение (обременение) права:	4.1.1. Вид: доверительное управление, Московская область, Раменский район, сельское поселение Рыболовское, к/д. № 50-23/005/0384/1134, Земельный участок, категория земель: земли сельскохозяйственного назначения, разрешенное использование: для дачного строительства с правом возведения жилого дома с правом регистрации проживания в нем, общая площадь 1 008 кв. м	
дата государственной регистрации:	04.02.2016	
номер государственной регистрации:	50-50/023-50/999/001/2016-434/2	
срок, на который установлено ограничение обременение права:	с 04.02.2016 по 01.12.2027	
наименование ограниченного (обремененного) права:	Закрытое акционерное общество "Управляющая компания «РВМ Капитал», ИНН: 7722563196	
основание государственной регистрации:	Правил доверительного управления Закрытым паевым инвестиционным фондом недвижимости "Земельный фонд "Созни Подмосковья" зарегистрирован ФНС от 18.10.2007 г. № 810/2007 г. № 102К-94/135580 от 18.10.2007 г. Договор о передаче прав и обязанностей по договору доверительного управления паевым инвестиционным фондом от 07.04.2015 №00011	

5. Договоры участия в долевом строительстве зарегистрированы:	отсутствуют
6. Правовые акты:	отсутствуют
7. Заявления в судебном порядке:	данное отсутствует
8. Отсутствия о взыскании в данные отсутствуют	отсутствуют
9. Отчеты о наличии решения об изъятии участка, подлежащего изъятию для государственных и муниципальных нужд:	отсутствуют

Выписка выдана: Мухомрях Эдуард Иванович

Сведения, содержащиеся в настоящем документе, являются актуальными (действительными) на дату получения запроса органом, осуществляющим государственную регистрацию права. В соответствии со статьей 7 Федерального закона от 21.06.1997 г. №122-ФЗ "О государственной регистрации права на недвижимое имущество, сделок с ним" использование сведений, содержащихся в настоящем выписке, осуществляется лишь в форме, которая не наносит ущерб правам и законным интересам правообладателей, в том числе ответственности, предусмотренную законодательством Российской Федерации.

СПЕЦИАЛИСТ 1 РАЗРЯДА

Иванов И.С.



Получено заявителем выписки от 07.04.2015 для государственной регистрации в Едином государственном реестре недвижимости. Выписка выдана в соответствии с требованиями Федерального закона от 07.04.2015 №101-ФЗ "О государственном кадастре недвижимости".

ФЕДЕРАЛЬНАЯ СЛУЖБА ГОСУДАРСТВЕННОЙ РЕГИСТРАЦИИ, КАДАСТРА И КАРТОГРАФИИ
УПРАВЛЕНИЕ ФЕДЕРАЛЬНОЙ СЛУЖБЫ ГОСУДАРСТВЕННОЙ РЕГИСТРАЦИИ, КАДАСТРА И КАРТОГРАФИИ ПО МОСКОВСКОЙ ОБЛАСТИ
ВЫПИСКА ИЗ ЕДИННОГО ГОСУДАРСТВЕННОГО РЕЕСТРА ПРАВ НА НЕДВИЖИМОЕ ИМУЩЕСТВО И СДЕЛОК С НИМ
 № 50/023/001/2016-1537
 Дата 12.03.2016.

На основании запроса от 10.03.2016 г., поступающего на рассмотрение 10.03.2016 г. сообщаем, что в Едином государственном реестре прав на недвижимое имущество и сделок с ним зарегистрировано:

1. Характеристики объекта недвижимости:	объекта недвижимости:	50-23-0050384-136
Квартальный номер объекта:	(или условный) номер объекта:	136
наименование объекта:	наименование объекта:	Земельный участок
назначение объекта:	назначение объекта:	Земли сельскохозяйственного назначения, для дачного строительства с правом возведения жилого дома с правом регистрации проживания в нем
площадь объекта:	площадь объекта:	1 000 кв. м
инвентарный номер, инвентарность (этаж):	инвентарный номер, инвентарность (этаж):	
номер и на подомном плане:	номер и на подомном плане:	
адрес (местоположение) объекта:	адрес (местоположение) объекта:	Московская область, Раменский район, сельское поселение Рыболовское
состав:	состав:	2.1. Владелец инвестиционный фонд, неаккомпанируемый "ТрастОнион-Подмосковный" данные о котором устанавливаются на основании данных из Единого государственного реестра недвижимости прав и счетов владельцев инвестиционных прав и счетов депозитария владельцев инвестиционных прав.
2. Вид, номер и дата государственной регистрации права:	2. Вид, номер и дата государственной регистрации права:	3.1. Общие сведения, № 50-50-023/167/2014-445 от 01.09.2014
4. Отмеченные (обременение) права:	4. Отмеченные (обременение) права:	4.1.1. Вид: доверительное управление, Московская область, Раменский район, сельское поселение Рыболовское, кадастровый номер 50-23-0050384-136, Земельный участок, категория земель: земли сельскохозяйственного назначения, разрешенное использование: для дачного строительства с правом возведения жилого дома с правом регистрации проживания в нем, общая площадь 1 000 кв. м, дата государственной регистрации: 24.02.2016
дата государственной регистрации:	дата государственной регистрации:	50-50/023-50/99/001/2016-680/2
номер государственной регистрации:	номер государственной регистрации:	с 24.02.2016 до 01.12.2027
срок, на который установлено ограничение (обременение) права:	срок, на который установлено ограничение (обременение) права:	
адрес, в пользу которого установлено ограничение (обременение) права:	адрес, в пользу которого установлено ограничение (обременение) права:	Закрытое акционерное общество "Управляющая компания ИРЭМ Капитал", ИНН: 7722563196
основание государственной регистрации:	основание государственной регистрации:	Транша доверительного управления Закрытым паевым инвестиционным фондом "Земельный фонд "Солид (Подмосковный)" зарегистрированный ФСОФР России 18.10.2007г. № 1028-94135580 от 18.10.2007г.
Договор о передаче прав и обязанностей по договору доверительного управления паевым инвестиционным фондом от 07.04.2015 №906/1	Договор о передаче прав и обязанностей по договору доверительного управления паевым инвестиционным фондом от 07.04.2015 №906/1	

5. Договоры участия в долевой собственности:	не зарегистрировано
6. Приобретение:	отсутствуют
7. Заявленные в судебном порядке права требования:	данные отсутствуют
8. Отметка о возникновении в судебном порядке:	отсутствуют
9. Отметка о наличии решения об изъятии объекта недвижимости для государственных нужд:	отсутствуют

Выписка выдана: Махоргах Эдуард Иванович

Сведения, содержащиеся в настоящем документе, являются истинными (действительными) на дату получения запроса органом, осуществляющим федеративную регистрацию прав. В соответствии со статьей 7 Федерального закона от 21 июля 1997 г. №122-ФЗ "О государственной регистрации прав на недвижимое имущество и сделок с ним" исполняющие функции, содержащиеся в настоящей выписке, подлежат для в форме, которая имеет юридическую силу и законным интересам правообладателей, несет ответственность, предусмотренную законодательством Российской Федерации.

СВЕДЕНИЯ ПРАВДА

(заверено руководителем государственного учреждения)

Махоргах Э.И.

Заведующий И.С.

Получение выписки из Единого государственного реестра недвижимости осуществляется в соответствии с требованиями Федерального закона от 13.07.2015 № 218-ФЗ "О государственной регистрации недвижимости".



ФЕДЕРАЛЬНАЯ СЛУЖБА ГОСУДАРСТВЕННОЙ РЕГИСТРАЦИИ, КАДАСТРА И КАРТОГРАФИИ

УПРАВЛЕНИЕ ФЕДЕРАЛЬНОЙ СЛУЖБЫ ГОСУДАРСТВЕННОЙ РЕГИСТРАЦИИ, КАДАСТРА И КАРТОГРАФИИ ПО МОСКОВСКОЙ ОБЛАСТИ
ВЫПИСКА ИЗ ЕДИННОГО ГОСУДАРСТВЕННОГО РЕЕСТРА ПРАВ НА НЕДВИЖИМОЕ ИМУЩЕСТВО И СДЕЛОК С НИМ

Дата: 13.02.2016 № 50/023/001/2016-1097

На основании запроса от 11.02.2016 г., поступившего на рассмотрение 11.02.2016 г. сообщается, что в Едином государственном реестре прав на недвижимое имущество и сделок с ним зарегистрировано:

1. Характеристики объекта недвижимости:	объекта недвижимости:	
Кадастровый номер объекта:	(или условный):	50-23-0050384-1137
наименование объекта:	наименование объекта:	Земельный участок
наименование объекта:	наименование объекта:	Земли сельскохозяйственного назначения, для дачного строительства с правом возведения жилого дома с придомом регистрации продолжения в юр.
площадь объекта:	площадь объекта:	1 000 кв. м
инвентарный номер, автор:	инвентарный номер, автор:	
номер для постановки знака:	номер для постановки знака:	
адрес (местоположение) объекта:	адрес (местоположение) объекта:	Московская область, Раменский район, сельское поселение Рыболовское
состав:	состав:	2.1. Владения инвестиционных паев - Закрытый паевой инвестиционный фонд недвижимости "ТрастЮнион- Подозвонный" данные о котором устанавливаются на основании данных выписки счетов владельцев инвестиционных паев и счетов депо владельцев инвестиционных паев.
2. Приобретатель (правообладатель):	2.1. Приобретатель (правообладатель):	Владения инвестиционных паев - Закрытый паевой инвестиционный фонд недвижимости "ТрастЮнион- Подозвонный" данные о котором устанавливаются на основании данных выписки счетов владельцев инвестиционных паев и счетов депо владельцев инвестиционных паев.
3. Вид, номер и дата государственной регистрации права:	3.1. Вид, номер и дата государственной регистрации права:	Общая долевая собственность, № 50-50-23/1672014-444 от 01.09.2014
4. Ограничение (обременение) права:	4.1.1. Вид:	Доверительное управление, Московская область, Раменский район, сельское поселение Рыболовское, п/д № 50-23-0050384-1137, Земельный участок, категория земель - земли сельскохозяйственного назначения, разрешение на использование для дачного строительства с правом возведения жилого дома с правом регистрации проживания в нем, общая площадь 1 000 кв. м
4.1.1. Вид:	4.1.1. Вид:	до 04.02.2016
дата государственной регистрации:	дата государственной регистрации:	04.02.2016
номер государственной регистрации:	номер государственной регистрации:	50-50/023-50/999/001/2016-6-44/2
срок, на который установлено ограничение (обременение) права:	срок, на который установлено ограничение (обременение) права:	с 04.02.2016 по 01.12.2027
основание государственной регистрации:	основание государственной регистрации:	Закрытие акционерное общество "Управляющая компания" «ВМ Капитал», ИНН: 7722563196
основание государственной регистрации:	основание государственной регистрации:	Правил доверительного управления Закрытым паевым инвестиционным фондом недвижимости "Земельный паевой фонд "Солпа Подозвонный" зарегистрированный ФСФР России, ИК.10.2007г., за № 1028-94135580 от 18.10.2007г.
основание государственной регистрации:	основание государственной регистрации:	Договор о передаче прав и обязанностей по договору доверительного управления паевым инвестиционным фондом от 07.04.2015 №616/11

5. Договоры участия в долевом строительстве:	отсутствуют
6. Договоры купли-продажи:	отсутствуют
7. Заключения в судебном порядке браков: отсутствуют	отсутствуют
8. Отсутствия о возмещении отношений зарегистрированного права:	отсутствуют
9. Отсутствия о наличии решения об изъятии объекта недвижимости для государственных и муниципальных нужд:	отсутствуют

Выписка выдана: Махорных Эльвир

Сведения, содержащиеся в настоящем документе, являются достоверными (действительными) на дату получения запроса органом, осуществляющим государственную регистрацию прав в соответствии со статьей 7 Федерального закона от 29 июля 1997 г. №122-ФЗ "О государственной регистрации прав на недвижимое имущество и сделок с ним", использование сведений, содержащихся в настоящей выписке, осуществляется в соответствии с нормами, которые являются ущерб правам и законным интересам физических и юридических лиц, не отвечающих требованиям законодательства Российской Федерации.

СПЕЦИАЛИСТ ГАРВИДА

Иванов Иван Иванович



Иванов Иван Иванович

Получение выписки из Единого государственного реестра недвижимости и Единого государственного реестра недвижимости осуществляется в соответствии с требованиями Федерального закона от 29 июля 1997 г. №122-ФЗ "О государственной регистрации прав на недвижимое имущество и сделок с ним" и Федерального закона от 29 июля 1997 г. №122-ФЗ "О государственной регистрации недвижимости".

2

ФЕДЕРАЛЬНАЯ СЛУЖБА ГОСУДАРСТВЕННОЙ РЕГИСТРАЦИИ КАДАСТРА И УПРАВЛЕНИЕ ФЕДЕРАЛЬНОЙ СЛУЖБЫ ГОСУДАРСТВЕННОЙ РЕГИСТРАЦИИ, КАДАСТРА И КАРТОГРАФИИ ПО МОСКОВСКОЙ ОБЛАСТИ
ВЫПИСКА ИЗ ЕДИННОГО ГОСУДАРСТВЕННОГО РЕЕСТРА ПРАВ НА НЕДВИЖИМОЕ ИМУЩЕСТВО И СДЕЛКИ С НИМ
 № 50/023/001/2016-1243
 Дата 12.03.2016

На основании запроса от 10.03.2016 г., поступившего на рассмотрение 10.03.2016 г. сообщаем, что в Едином государственном реестре прав на недвижимое имущество и сделок с ним зарегистрировано:

1. Характеристики объекта недвижимости: Категория: (опи условный) Коды объектов: наименование объекта: наименование объекта: площадь объекта: инвентарный номер, литер: номер на поэтажном плане: адрес (местоположение) объекта: этажность (этаж): СОБСТВ.: 2. Правообладатели (правообладатели):	объекта недвижимости: 50-23-0050384:138 Земельный участок строительства с правом возведения жилого дома с правом регистрации проживания в нем 1 000 кв. м инвентарный номер, литер: Москва, Московская область, Раменский район, сельское поселение Радовское
3. Вид, номер и дата государственной регистрации права:	3.1. Обязательная государственная регистрация права: № 50-50-23/16/2014-443 от 01.09.2014
4. Отграничение (обременение) права:	4.1.1. Вид: ипотека дата государственной регистрации: 24.02.2016 номер государственной регистрации: 50-50/023-50/999/001/2016-68172 срок, на который установлено отграничение (обременение) права: с 24.02.2016 по 01.12.2027 основание государственной регистрации: Закрытое акционерное общество "Управляющая компания «РВМ Клиптин»", ИНН: 7722563196 Правом доверительного управления Закрытым паевым инвестиционным фондом "Солнышко" зарегистрирован ФСОФР России № 18.10.2007г. № М 1028-44135580 от 18.10.2007г. Договор о передаче прав и обязанностей по договору доверительного управления паевым инвестиционным фондом от 07.04.2015 №66/11

1

5. Договоры участия в долевой собственности:	зарегистрировано
6. Правовые акты:	отсутствуют
7. Заявления в судебном порядке:	отсутствуют
8. Отчеты о выполнении в отношении зарегистрированного объекта:	отсутствуют
9. Ответы о наличии решения об отмене государственной регистрации объекта недвижимости:	отсутствуют

Выписка выдана: **Максимила Эдуарда Ивановича**
 Сведения, содержащиеся в настоящем документе, являются актуальными (действующими) на дату получения запроса органом государственного кадастрового реестратора. При получении со стороны Федерального агентства кадастровой службы в форме, которая не соответствует требованиям законодательства Российской Федерации, информация, содержащаяся в настоящем документе, не является гарантией ее достоверности. Ответственность за предоставление информации, содержащейся в настоящем документе, несет ответственный сотрудник государственного кадастрового реестратора.

СПЕЦИАЛИСТ ЦАБРА
Максимила Эдуарда Ивановича
 Подпись: **М.С.**



ФЕДЕРАЛЬНАЯ СЛУЖБА ГОСУДАРСТВЕННОЙ РЕГИСТРАЦИИ, КАДАСТРА И КАРТОГРАФИИ
 УПРАВЛЕНИЕ ФЕДЕРАЛЬНОЙ СЛУЖБЫ ГОСУДАРСТВЕННОЙ РЕГИСТРАЦИИ, КАДАСТРА И КАРТОГРАФИИ ПО МОСКОВСКОЙ ОБЛАСТИ
ВЫПИСКА ИЗ ЕДИННОГО ГОСУДАРСТВЕННОГО РЕЕСТРА ПРАВ НА НЕДВИЖИМОЕ ИМУЩЕСТВО И СДЕЛОК С НИМ
 № 50/02/001/2016-479
 Дата: 13.02.2016

На основании запроса от 11.02.2016 г., поступившего на рассмотрение 11.02.2016 г. сообщаем, что в Едином государственном реестре прав на недвижимое имущество и сделок с ним зарегистрировано:

1. Характеристики объекта:	Катастровый номер объекта: 50-23-0050384-1140
наименование объекта:	Земельный участок
назначение объекта:	Земли сельскохозяйственного назначения, для дачного строительства с правом возведения жилого дома с правом регистрации проживания в нем
площадь объекта:	875 кв. м
инвентарный номер, литер, этаж:	
номер на поэтажном плане:	
адрес (местоположение) объекта:	Московская область, Раменский район, сельское поселение Высокосельское
состояние:	2.1. Владелец инвестиционных прав - Закрытый паевой инвестиционный фонд «ИвэстОйнон-Подмосковный», данные о котором устанавливаются на основании данных лицевых счетов владельца инвестиционных прав в реестре владельцев инвестиционных прав и счетов депо владельцев инвестиционных прав.
3. Вид, номер и дата государственной регистрации права:	3.1. Общая долевая собственность, № 50-50-023/0167/2014-441 от 01.09.2014
4. Описание (обременения) права:	4.1.1. Вид: Доверительное управление. Московская область, Раменский район, сельское поселение Рыболовское, кат. № 50-23-0050384-1140, Земельный участок, категория земель: земли сельскохозяйственного назначения, разрешенное использование: для дачного строительства с правом возведения жилого дома с правом регистрации проживания в нем, общая площадь 875 кв. м. дата государственной регистрации: 27.11.2015 номер государственной регистрации: 50-50/023-50/999/001/2015-1656/2 регистрация: 27.11.2015 до полного исполнения сторонами своих обязательств срок: на взаимное согласие (обременение) права: Закрытое акционерное общество «Управляющая компания «РВМ Капитал», Д.У. Закрытый паевой инвестиционный фонд «ИвэстОйнон-Подмосковный», ИНН: 7722563196
5. Договоры участия в долевой собственности:	отсутствуют
6. Правовые акты:	отсутствуют

7. Заключенные в судебном порядке сделки отсутствуют	правил требования:
8. Ответы о возмещении в данные отсутствуют	отмечены зарегистрированного лица:
9. Ответы о наличии решения об изъятии объектов недвижимости для государственных и муниципальных нужд:	

Выписка выдана: Михорных Эдуард

Сведения, содержащиеся в настоящем документе, являются актуальными (действительными) на дату получения заказа орденом осуществляющим государственную регистрацию прав. В соответствии со статьей 7 Федерального закона от 21 июля 1997 г. № 22-ФЗ "О государственной регистрации прав на недвижимое имущество и сделок с ним" использование сведений, содержащихся в настоящей выписке, производится в форме, которая не может ущемлять права и законные интересы физических лиц, а также, в соответствии с требованиями законодательства Российской Федерации.

СПЕЦИАЛИСТ ГОУ РАИДА

Михорных Э.А.  Юрченко М.С. 

Специалист государственной кадастровой палаты

Юрченко М.С.

Подлинный документ выдан 10.03.2016 г. на основании запроса от 10.03.2016 г. поступившего на рассмотрение 10.03.2016 г. с сообщением, что в Едином государственном реестре прав на недвижимое имущество и сделок с ним зарегистрировано:

ФЕДЕРАЛЬНАЯ СЛУЖБА ГОСУДАРСТВЕННОЙ РЕГИСТРАЦИИ, КАДАСТРА И КАРТОГРАФИИ

УПРАВЛЕНИЕ ФЕДЕРАЛЬНОЙ СЛУЖБЫ ГОСУДАРСТВЕННОЙ РЕГИСТРАЦИИ, КАДАСТРА И КАРТОГРАФИИ ПО МОСКОВСКОЙ ОБЛАСТИ

ВЫПИСКА ИЗ ЕДИННОГО ГОСУДАРСТВЕННОГО РЕЕСТРА ПРАВ НА НЕДВИЖИМОЕ ИМУЩЕСТВО И СДЕЛОК С НИМ

Дата: 12.03.2016 № 50/023/001/2016-1538

На основании запроса от 10.03.2016 г., поступившего на рассмотрение 10.03.2016 г. с сообщением, что в Едином государственном реестре прав на недвижимое имущество и сделок с ним зарегистрировано:

1. Характеристики объекта недвижимости:	объект недвижимости:	50/23-0050384-1142
Катастровый номер объекта:	(или условный) номер объекта:	
наименование объекта:	Земельный участок	
назначение объекта:	Земельный участок с правом возведения жилого дома с правом регистрации прожиточных в нем	
площадь объекта:	1 000 кв. м	
инвентарный номер, литер:		
установлен ли на объекте планирование:		
адрес (местоположение) объекта:	Московская область, Раменский район, сельское поселение Рыболовское	
состав:		
2. Правообладатели (правообладатели):	2.1. Выделенные инвестиционных паев - Закрытый паевой инвестиционный фонд недвижимости "Тристан-Олимпик-Поздоскоцкий" дачного участка, расположенного на основании данных лицевых счетов владельцев инвестиционных паев в реестре владельцев инвестиционных паев и счетов акционеров выделенных инвестиционных паев.	
3. Выданы ли государственной регистрации:	3.1. Общая долевая собственность, № 50-50-23/2226/2014-4/070 от 24.11.2014	
4. Организация (обременение):		
4.1.1. Вид:	Доверительное управление, Московская область, Раменский район, сельское поселение Рыболовское, вид № 50-23-0050384-1142, Земельный участок, категория земель: земли сельскохозяйственного назначения, разрешенное использование: для дачного строительства с правом возведения жилого дома с правом регистрации прожиточных в нем, общая площадь 1 000 кв. м	
дата государственной регистрации:	24.02.2016	
номер государственной регистрации:	50-50/023-50/999/001/2016-760/2	
срок на который установлено отграничение обременения:	с 24.02.2016 по 01.12.2027	
основание государственной регистрации:	Права доверительного управления Закрытым паевым инвестиционным фондом недвижимости "Земельный фонд Тристан-Олимпик-Поздоскоцкий" дачного участка, расположенного на основании данных лицевых счетов акционеров выделенных инвестиционных паев и счетов владельцев инвестиционных паев в реестре владельцев инвестиционных паев и счетов акционеров выделенных инвестиционных паев. Договор о передаче прав и обязанностей по договору доверительного управления № 04_1015_2006_11 от 04.10.15 №06/11	

5. Договоры участия в долевой зарегистрированной собственности:	отсутствуют
6. Гражданско-правовые:	отсутствуют
7. Заявленные в судебном порядке иски отсутствуют права требования:	отсутствуют
8. Отсутствия о возмещении взыскание отсутствуют отпущения зарегистрированного права:	отсутствуют
9. Отсутствия о наличии решения обременения отсутствуют иски, предъявленные государственными и муниципальными органами:	отсутствуют

Выписка выдана: Месятах Электрон

Сведения, содержащиеся в настоящем документе, являются действительными (действительными) на дату получения запроса органом, осуществляющим государственную регистрацию прав. В соответствии со статьей 7 Федерального закона от 21 июля 1997 г. №122-ФЗ "О государственной регистрации прав на недвижимое имущество и сделок с ним" исползование сведений, содержащихся в настоящем документе, осуществляется в форме, которая не имеет юридической силы и не несет ответственности за достоверность сведений, содержащихся в нем. Ответственность за достоверность сведений, содержащихся в настоящем документе, несет ответственный за предоставление сведений, содержащихся в нем, орган, осуществляющий государственную регистрацию прав.

СПЕЦИАЛИСТ ЦАДРВА

Иванов И.И. Иванов И.И.

Орган управления имуществом

Печать государственного органа, осуществляющего регистрацию прав, и печать государственного органа, осуществляющего регистрацию прав, и печать государственного органа, осуществляющего регистрацию прав.



2

ФЕДЕРАЛЬНАЯ СЛУЖБА ГОСУДАРСТВЕННОЙ РЕГИСТРАЦИИ, КАДАСТРА И КАРТОГРАФИИ

УПРАВЛЕНИЕ ФЕДЕРАЛЬНОЙ СЛУЖБЫ ГОСУДАРСТВЕННОЙ РЕГИСТРАЦИИ, КАДАСТРА И КАРТОГРАФИИ ПО МОСКОВСКОЙ ОБЛАСТИ

ВЫПИСКА ИЗ ЕДИННОГО ГОСУДАРСТВЕННОГО РЕЕСТРА ПРАВ НА НЕДВИЖИМОЕ ИМУЩЕСТВО И СДЕЛОК С НИМ

Дата: 29.02.2016

№ 50/023/001/2016-578

На основании запроса от 11.02.2016 г., поступившего на рассмотрение 11.02.2016 г., сообщаем, что в Едином государственном реестре прав на недвижимое имущество и сделок с ним зарегистрировано:

1. Характеристика недвижимости (или условный) номер объекта:	объекты недвижимости	50/23/0050384/144
наименование объекта:	Земельный участок	
назначение объекта:	Земли сельскохозяйственного назначения, для дачного строительства с правом возведения жилого дома с правом регистрации проживания в нем	
площадь объекта:		1 120 кв. м
идентификационный номер, интер-стабильность (если):		
номер на поэтажном плане:		
адрес (неотъемлемая) объекта:	Московская область, Раменский район, сельское поселение Раменское	
состав:		
2. Правообладатель (правообладатели):	2.1. Владелец недвижимых прав - Закрытый паевой инвестиционный фонд - Акционерное общество "Траст Юнион - Подомосковский" данные о котором устанавливаются на основании данных архивных счетов владельца недвижимых прав в реестре паевых инвестиционных прав и счетов депо владельцев инвестиционных паев.	
3. Вид, номер и дата государственной регистрации права:	3.1. Объект недвижимости, № 50-50/23/2016/04-065 от 24.11.2014	
4. Отграничение (обременение) права:	Доверительное управление, Московская область, Раменский район, сельское поселение Раменское, к/д. № 50-23/0050384/144, Земельный участок, категория земель: земли сельскохозяйственного назначения, разрешенное использование: для дачного строительства с правом возведения жилого дома с правом регистрации проживания в нем, общая площадь: 1 120 кв. м	
4.1.1. Вид:	Дата государственной регистрации: 01.02.2016	
4.1.1.1. Вид:	номер государственной регистрации: 50-50/023-50/999/001/2016-386/2	
4.1.1.1.1. Вид:	регистрация: 01.02.2016 по 01.12.2027	
4.1.1.1.1.1. Вид:	срок: на который установлено отграничение (обременение) права:	
4.1.1.1.1.1.1. Вид:	договор, в пользу которого установлено отграничение (обременение) права:	
4.1.1.1.1.1.1.1. Вид:	основание государственной регистрации:	
4.1.1.1.1.1.1.1.1. Вид:	Правила доверительного управления Закрытым паевым инвестиционным фондом "Траст Юнион - Подомосковский" фонда "Солд Подомосковский" зарегистрированы Ф.С.Ф.Р. России 18.10.2007г. за № 1028-94/135580 от 18.10.2007г.	
4.1.1.1.1.1.1.1.1.1. Вид:	Договор о передаче прав и обязанностей по договору доверительного управления паевым инвестиционным фондом от 07.04.2015 №06/11	

1

5. Договоры участия в долевой собственности:	не зарегистрировано
6. Промышленные права:	отсутствуют
7. Завязанные в судебном порядке гражданские обязательства:	отсутствуют
8. Отсутствует ли поручение в отношении зарегистрированного имущества:	отсутствует
9. Ответы о наличии решения об изъятии объекта недвижимости для государственных и муниципальных нужд:	отсутствуют

Выписка выдана: Махорных Эльвира

Сведения, содержащиеся в настоящем документе, являются актуальными (действительными) на дату получения запроса органом, осуществляющим государственную регистрацию прав. В соответствии со статьей 7 Федерального закона от 21 июля 1997 г. № 122-ФЗ "О государственной регистрации прав на недвижимое имущество и сделок с ним" использование сведений, содержащихся в настоящем выписке, осуществляется для целей, которые выносятся в сведения, содержащиеся в настоящем документе, а также ответственность, предусмотренную законодательством Российской Федерации.

СВЕДЕНИЯ НЕ ПРАВДА

Директор государственного кадастрового регистра

Иванов И.С.

Иванов И.С.

Иванов И.С.

Получение выписки осуществляется на основании государственного кадастрового регистра, содержащего сведения об объектах недвижимости, находящихся в Едином государственном реестре недвижимости, а также сведений о зарегистрированных правах на объекты недвижимости, находящихся в Едином государственном реестре недвижимости.

ФЕДЕРАЛЬНАЯ СЛУЖБА ГОСУДАРСТВЕННОЙ РЕГИСТРАЦИИ, КАДАСТРА И КАРТОГРАФИИ
УПРАВЛЕНИЕ ФЕДЕРАЛЬНОЙ СЛУЖБЫ ГОСУДАРСТВЕННОЙ РЕГИСТРАЦИИ, КАДАСТРА И КАРТОГРАФИИ ПО МОСКОВСКОЙ ОБЛАСТИ
ВЫПИСКА ИЗ ЕДИННОГО ГОСУДАРСТВЕННОГО РЕЕСТРА ПРАВ НА НЕДВИЖИМОЕ ИМУЩЕСТВО И СДЕЛОК С НИМ
Дата: 13.02.2016 № 50/023/001/2016-863
На основании запроса от 11.02.2016 г., поступившего на рассмотрение 11.02.2016 г. сообщается, что в Едином государственном реестре прав на недвижимое имущество и сделок с ним зарегистрировано:

1. Характеристика объекта недвижимости:	Кад. номер: 50-23-0050384:1147
Категория земель (или усвоенный номер объекта):	Земельный участок
Назначение объекта:	Земли сельскохозяйственного назначения, для дачного строительства с правом возведения жилого дома с правом регистрации проживания в нем
Площадь объекта:	1 000 кв. м
Идентификационный номер, литер, этажность (этажи):	
Адрес (местоположение) объекта:	Московская область, Раменский район, сельское поселение Рыболовское
Состояние:	2.1. Владельцем инвестиционных паев - Закрытым паевым инвестиционным фондом недействительности "Рейст Юнион - Подольск" данные о которых устанавливаются на основании данных лицевых счетов выдвигается инвестиционных паев в реестре владельцев инвестиционных паев и счетов депо владельцев инвестиционных паев
3. Вид, номер и дата государственной регистрации права:	3.1. Община долевой собственности, № 50-50-023/2016-001/2016-003/2
4. Ограничение (обременение) права:	4.1.1. Вид: Доверительное управление. Московская область, Раменский район, сельское поселение Рыболовское, к/д. № 50-23-0050384:1147. Земельный участок, категория земель: - земли сельскохозяйственного назначения, рекреационное использование: для дачного строительства с правом возведения жилого дома с правом регистрации проживания в нем, общая площадь 1 000 кв. м
Дата государственной регистрации:	04.02.2016
Номер государственной регистрации:	50-50/023-50/999/001/2016-003/2
Срок, на который установлено ограничение (обременение) права:	с 04.02.2016 по 01.12.2027
Лицо, в пользу которого установлено ограничение (обременение) права:	Закрытое паевое общество "Управляющая компания «РВМ Капитал», ИНН: 7722563196
Основание государственной регистрации:	Правила доверительного управления Закрытым паевым инвестиционным фондом недействительности "Рейст Юнион - Подольск" № 18.10.2007 г. от 18.10.2007 г. Договор о передаче прав и обязанностей по договору доверительного управления паевым инвестиционным фондом от 07.04.2013 №06011

5. Договоры участия в долевом строительстве:	отсутствуют
6. Договоры залога:	отсутствуют
7. Заявления в судебном порядке права требования:	данные отсутствуют
8. Отсутствия о возмещении или отмене залога:	данные отсутствуют
9. Отсутствия о наличии решения об изъятии объекта недвижимости для государственных и муниципальных нужд:	данные отсутствуют

Выписка выдана: Махортык Эдуард

Сведения, содержащиеся в настоящем документе, являются достоверными (действительными) на дату получения запроса органом, осуществляющим государственную регистрацию прав. В соответствии со статьей 7 Федерального закона от 21.06.2007 г. №122-ФЗ "О государственной регистрации прав на недвижимое имущество и сделок с ним" использование сведений, содержащихся в настоящем выписке, осуществляется для целей, которые являются ущерб правам и законным интересам правообладателей, а также ответственность, предусмотренную законодательством Российской Федерации.

СПЕЦИАЛИСТ 1 РАЗРЯДА

Махортык Эдуард

Махортык Эдуард

Получено заявителем выписка из Единого государственного реестра недвижимости в порядке государственной регистрации прав на дату получения запроса органом, осуществляющим государственную регистрацию прав. В соответствии со статьей 7 Федерального закона от 21.06.2007 г. №122-ФЗ "О государственной регистрации прав на недвижимое имущество и сделок с ним" использование сведений, содержащихся в настоящем выписке, осуществляется для целей, которые являются ущерб правам и законным интересам правообладателей, а также ответственность, предусмотренную законодательством Российской Федерации.

ФЕДЕРАЛЬНАЯ СЛУЖБА ГОСУДАРСТВЕННОЙ РЕГИСТРАЦИИ, КАДАСТРА И КАРТОГРАФИИ

УПРАВЛЕНИЕ ФЕДЕРАЛЬНОЙ СЛУЖБЫ ГОСУДАРСТВЕННОЙ РЕГИСТРАЦИИ, КАДАСТРА И КАРТОГРАФИИ ПО МОСКОВСКОЙ ОБЛАСТИ

ВЫПИСКА ИЗ ЕДИННОГО ГОСУДАРСТВЕННОГО РЕЕСТРА ПРАВ НА НЕДВИЖИМОЕ ИМУЩЕСТВО И СДЕЛКИ С НИМ

Дата: 13.02.2016

№: 50/023/001/2016-955

На основании запроса от 11.02.2016 г., поступившего на рассмотрение 11.02.2016 г. сообщаем, что в Едином государственном реестре прав на недвижимое имущество и сделок с ним зарегистрировано:

1. Характеристики объекта недвижимости:	объекта недвижимости:	50-23-0050384-1148
Кадастровый номер объекта:	(код условный)	50-23-0050384-1148
наименование объекта:	земельный участок	
назначение объекта:	земельный участок назначения для дачного строительства с правом возведения жилого дома с правом регистрации проживания в нем	
площадь объекта:	1 000 кв. м	
инвентарный номер, литер:		
находится на поставленном земельном участке (местоположение) объекта:	Московская область, Раменский район, сельское поселение Рыболовское	
состав:		
2. Правообладатели (правообладатели):	2.1. Владелец инвестиционных прав - Закрытый паевой инвестиционный фонд недвижимости "Грифон-Полосконовый" данных о методах установления на основании данных ликвидационной комиссии инвесторских прав и средств владельцев инвестиционных прав и средств деловых партнеров инвестиционных прав.	
3. Вид, номер государственной регистрации права:	3.1. Общая долевая собственность, № 50-50-23/172/2014-167 от 02.09.2014	
4. Ограничение (обременение) права:		
4.1.1. Вид:	Доверительное управление, Московская область, Раменский район, сельское поселение Рыболовское, кадастровый номер 50-23-0050384-1148, Земельный участок, категория земель: "земли сельскохозяйственного назначения", разрешенное использование: для дачного строительства с правом возведения жилого дома с правом регистрации проживания в нем, общая площадь 1 000 кв. м	
дата государственной регистрации:	04.02.2016	
регистрационный номер государственной регистрации:	50-50/023-50/999/001/2016-520/2	
срок, на который установлено ограничение (обременение) права:	с 04.02.2016 по 01.12.2027	
лицо, в пользу которого установлено ограничение (обременение) права:	Закрытое акционерное общество "Управляющая компания «РВМ Капитал», ИНН: 7722563196	
основание государственной регистрации:	Правом доверительного управления Закрытым паевым инвестиционным фондом недвижимости "Закрытый паевой фонд "София Пандемский" зарегистрированном ФСФР России № 18.10.2007г. на № 1028-94135580 от 18.10.2007г.	
	Договор о передаче прав и обязанностей по договору доверительного управления паевыми инвестиционными фондом от 07.04.2015 №06/11	

ФЕДЕРАЛЬНАЯ СЛУЖБА ГОСУДАРСТВЕННОЙ РЕГИСТРАЦИИ, КАДАСТРА И КАРТОГРАФИИ

УПРАВЛЕНИЕ ФЕДЕРАЛЬНОЙ СЛУЖБЫ ГОСУДАРСТВЕННОЙ РЕГИСТРАЦИИ, КАДАСТРА И КАРТОГРАФИИ ПО МОСКОВСКОЙ ОБЛАСТИ

ВЫПИСКА ИЗ ЕДИННОГО ГОСУДАРСТВЕННОГО РЕЕСТРА ПРАВ НА НЕДВИЖИМОЕ ИМУЩЕСТВО И СДЕЛОК С НИМ

Дата: 18.03.2016 №: 50/023/001/2016-1201

На основании запроса от 09.03.2016 г., поступившего на рассмотрение 09.03.2016 г. сообщаем, что в Едином государственном реестре прав на недвижимое имущество и сделок с ним зарегистрировано:

1. Характеристики недвижимого имущества:	объект недвижимости (или условный): 50:23-0050384-552
номер объекта:	Земельный участок
наименование объекта:	Земли сельскохозяйственного назначения, для дачного строительства с правом возведения жилого дома с правом регистрации проживания в нем
назначение объекта:	965 кв. м
площадь объекта:	
инвентарный номер, литер:	
этажность (этаж):	
номер по кадастровому плану:	Московская область, Раменский район, сельское поселение Рыболовское
адрес (местоположение) объекта:	
состав:	
2. Правообладатель (правообладатели):	2.1. Владелица инвестиционных прав - Закрытый паевой инвестиционный фонд «Недвижимость "ТриКонтин-Подмосковный"», данные о котором устанавливаются на основании данных Единого государственного реестра недвижимости, кадастровый номер участка владелицы инвестиционных прав в реестре недвижимости инвестиционных прав и счетов депозитов владелицы инвестиционных прав.
3. Вид, номер и дата государственной регистрации права:	3.1. Общая долевая собственность, № 50-50-23/172/2014-195 от 02.09.2014
4. Ограничение (обременение) права:	
4.1.1. Вид:	Доверительное управление: Московская область, Раменский район, сельское поселение Рыболовское, кадастровый № 50:23-0050384-552, Земельный участок, категория земель: земля сельскохозяйственного назначения, разрешенное использование: для дачного строительства с правом возведения жилого дома с правом регистрации проживания в нем, общая площадь 965 кв. м
дата государственной регистрации:	24.02.2016
номер государственной регистрации:	50-50/023-50/999/001/2016-80772
срок, на который установлено ограничение (обременение) права:	с 24.02.2016 по 01.12.2027
установлено ограничение (обременение) права:	Закрытое акционерное общество "Управляющая компания «РММ Капитал», ИНН: 772503196
установлено ограничение (обременение) права:	Правки доверительного управления "Закрытым паевым инвестиционным фондом "Недвижимость "Земельный фонд "Солда Подмосковный" зарегистрирован в Едином государственном реестре недвижимости от 18.10.2007, № 10:2007, ш. № 1028-04/1355/01 от 26.09.2015 о передаче прав и обязанностей по договору доверительного управления паевым инвестиционным фондом от 07.04.2015 №06/11

5. Даты окончания участия в долевом строительстве:	не зарегистрировано
6. Правовые акты:	отсутствуют
7. Заявленные в судебном порядке права требования:	данные отсутствуют
8. Отчеты о выполнении работ по объекту государственного реестра недвижимости:	данные отсутствуют
9. Отчеты о выполнении работ по объекту государственного реестра недвижимости:	данные отсутствуют

Выписка выдана: Махоруха Эдуард
 Сведения, содержащиеся в настоящем документе, являются актуальными (действительными) на дату получения запроса органом, осуществляющим регистрацию недвижимости.
 В соответствии со статьей 7 Федерального закона от 23.08.2002 № 101-ФЗ "О государственной регистрации прав на недвижимое имущество и сделок с ним" использование сведений, содержащихся в настоящей выписке, для целей, которые не вытекают из утвержденных законодательством Российской Федерации, является нарушением законодательства Российской Федерации.
 СПЕЦИАЛИСТ РАМЕННОЙ РАЙОННОЙ СЛУЖБЫ ГОСУДАРСТВЕННОЙ РЕГИСТРАЦИИ, КАДАСТРА И КАРТОГРАФИИ
 [Подпись] [Подпись]
 [Подпись] [Подпись]

Подлинное завершено в соответствии с требованиями к документам, содержащим сведения о государственной регистрации недвижимости, утвержденные постановлением Правительства Российской Федерации от 27.07.2005 № 385-П.
 Подлинное завершено в соответствии с требованиями к документам, содержащим сведения о государственной регистрации недвижимости, утвержденные постановлением Правительства Российской Федерации от 27.07.2005 № 385-П.

ФЕДЕРАЛЬНАЯ СЛУЖБА ГОСУДАРСТВЕННОЙ РЕГИСТРАЦИИ, КАДАСТРА И КАРТОГРАФИИ
 УПРАВЛЕНИЕ ФЕДЕРАЛЬНОЙ СЛУЖБЫ ГОСУДАРСТВЕННОЙ РЕГИСТРАЦИИ, КАДАСТРА И КАРТОГРАФИИ ПО МОСКОВСКОЙ ОБЛАСТИ
ВЫПИСКА ИЗ ЕДИННОГО ГОСУДАРСТВЕННОГО РЕЕСТРА ПРАВ НА НЕДВИЖИМОЕ ИМУЩЕСТВО И СДЕЛОК С НИМ

Дата 13.02.2016 № 50/023/001/2016-6-849
 На основании запроса от 11.02.2016 г., поступившего на рассмотрение 11.02.2016 г. сообщено, что в Едином государственном реестре прав на недвижимое имущество и сделок с ним зарегистрировано:

1. Характеристика объекта недвижимости:	объект недвижимости
Кадастрический номер объекта:	(или условный) 50:23:0050384:553
наименование объекта:	Земельный участок
назначение объекта:	Земли сельскохозяйственного назначения, для дачного строительства с правом возведения жилого дома с правом регистрации проживания в нем
площадь объекта:	1 000 кв. м
инвентарный номер, литер:	
этажность (этаж):	
комера на поэтажном плане:	
адрес (местоположение) объекта:	Московская область, Раменский р-н, с/п. Рыболовский состав.
2. Правообладатель (правообладатели):	2.1. Владелец инвестиционных паев - Закрытый паевой инвестиционный фонд «Акционерный Траст Юнион-Подмосковный» данные о которых устанавливаются на основании данных лицевых счетов владельцев инвестиционных паев в реестре владельцев инвестиционных паев и счетов действующих владельцев инвестиционных паев.
3. Вид, номер государственной регистрации права:	3.1. Общая долевая собственность. № 50-50-23/172/2014-194 от 02.09.2014
4. Ограничение (обременение) права:	
4.1.1. Вид:	Доверительное управление, Московская область, Раменский р-н, с/п. Рыболовский, кат. № 50:23:0050384:553, Земельный участок, категория земель: «земли сельскохозяйственного назначения», разрешенное использование: для дачного строительства с правом возведения жилого дома с правом регистрации проживания в нем, общая площадь: 1 000 кв. м
дата государственной регистрации:	04.02.2016
номер государственной регистрации:	50-50/023-50/999/001/2016-568/2
срок, на который установлено ограничение (обременение) права:	с 04.02.2016 по 01.12.2027
основание государственной регистрации:	Закрытое акционерное общество «Управляющая компания «РВМ Капитал», ИНН: 7722563196 Правила доверительного управления Закрытым паевым инвестиционным фондом «Акционерный Траст Юнион-Подмосковный» зарегистрированы ФСФР России 18.10.2007г. за № 1028-94135580 от 18.10.2007г. Договор о передаче прав и обязанностей по договору доверительного управления паевым инвестиционным фондом от 07.04.2015 №666/1

5. Договоры участия в долевом строительстве зарегистрированы:	отсутствуют
6. Правомогания в судебном порядке:	отсутствуют
7. Заявления о предоставлении права требования:	отсутствуют
8. Отчеты о выполнении требований:	отсутствуют
9. Отчеты о выполнении требований:	отсутствуют

Выписка выдана: Махорных Эдуард Иванович
 Сведения, содержащиеся в настоящем документе, являются достоверными (действительными) на дату получения запроса органом, осуществляющим государственную регистрацию прав. В соответствии со статьей 7 Федерального закона от 21 июня 1997 г. №122-ФЗ "О государственной регистрации прав на недвижимое имущество и сделок с ним" использование сведений, содержащихся в настоящей выписке, безвозмездно, за исключением случаев, предусмотренных законодательством Российской Федерации, является ответственностью правообладателя.

СПЕЦИАЛИСТ 1 РАЭР ВЛА
 [Подпись]
 [Печать]

Подпись является выдана на (ПР) не несет ответственности за достоверность сведений, содержащихся в выписке государственного реестра прав на недвижимое имущество и сделок с ним, за исключением случаев, предусмотренных законодательством Российской Федерации.

ФЕДЕРАЛЬНАЯ СЛУЖБА ГОСУДАРСТВЕННОЙ РЕГИСТРАЦИИ, КАДАСТРА И
КАРТОГРАФИИ
УПРАВЛЕНИЕ ФЕДЕРАЛЬНОЙ СЛУЖБЫ ГОСУДАРСТВЕННОЙ РЕГИСТРАЦИИ,
КАДАСТРА И КАРТОГРАФИИ ПО МОСКОВСКОЙ ОБЛАСТИ
ВЫПИСКА ИЗ ЕДИННОГО ГОСУДАРСТВЕННОГО РЕЕСТРА ПРАВ НА
НЕДВИЖИМОЕ ИМУЩЕСТВО И СЛЕДОК С НИМ

№ 50/023/001/2016-567
Дата 13.02.2016.
На основании запроса от 11.02.2016 г., поступившего на рассмотрение 11.02.2016 г. сообщается, что в Едином государственном реестре прав на недвижимое имущество и сделок с ним зарегистрировано:

1. Характеристики объекта недвижимости: Кадатровый номер объекта: наименование объекта: назначение объекта: площадь объекта: инвентарный номер, литер: этажность (этаж): номер на поэтажном плане: адрес (местоположение) объекта: состав:	объекта недвижимости (поп. условный) 50-23-0050384-554 Земельный участок Земли сельскохозяйственного назначения, для дачного строительства с правом возведения жилого дома с правом регистрации проживания в нем 1 000 кв. м инвентарный номер, литер: этажность (этаж): номер на поэтажном плане: адрес (местоположение) объекта: Московская область, Рязанский р-н, с/п Рыболовский
2. Правообладатель (правообладатели):	2.1 Владелец инвестиционных паев - Закрытый паевой инвестиционный фонд «Восток-Партнёр» с/п «Траст Юнион-Поздковский» данные о которых устанавливаются на основании данных лицевых счетов владельцев инвестиционных паев в реестре владельцев инвестиционных паев и счетов депо владельцев инвестиционных паев.
3. Вид, номер государственной регистрации права:	3.1 Общая долевая собственность, № 50-50-23/172/2014-193 от 02.09.2014
4. Ограничения (обременения) права: 4.1.1. Вид: дата государственной регистрации: номер государственной регистрации: срок, на который установлено ограничение (обременение) права: лицо, в пользу которого установлено ограничение (обременение) права: основание государственной регистрации:	Доверительное управление, Московская область, Рязанский р-н, с/п Рыболовский, кад. № 50-23-0050384-554, Земельный участок, категория земель: земли сельскохозяйственного назначения, разрешенное использование: для дачного строительства с правом возведения жилого дома с правом регистрации проживания в нем, общая площадь 1 000 кв. м 04.02.2016 50-50/023-50/999/001/2016-574/2 с 04.02.2016 по 01.12.2027 Закрытое акционерное общество «Управляющая компания «РВМ Капитал», ИНН: 7722563196 Правила доверительного управления Закрытым паевым инвестиционным фондом недвижимости «Земельный фонд «Солда Подмосковья» зарегистрированы ФСФР России 18.10.2007г. за № 1028-94135580 от 18.10.2007г. Договор о передаче прав и обязанностей по договору доверительного управления паевым инвестиционным фондом от 07.04.2013 №06/1

1

5. Договоры участия в долевом строительстве зарегистрированы	отсутствуют
6. Правовые акты, выданные в судебном порядке, связанные с предметом спора, зарегистрированы	отсутствуют
7. Отсутствует ли информация о наличии зарегистрированных прав	отсутствуют
8. Отсутствует ли информация о наличии зарегистрированных прав	отсутствуют
9. Отсутствует ли информация о наличии зарегистрированных прав	отсутствуют

Выписка выдана: Масортыг Эзвэд

Сведения, содержащиеся в настоящем документе, являются актуальными (действительными) на дату получения запроса органом, осуществляющим государственную регистрацию прав. В соответствии со статьей 7 Федерального закона от 21 июля 1997 г. №122-ФЗ "О государственной регистрации прав на недвижимое имущество и сделок с ним" использование сведений, содержащихся в настоящей выписке, осуществляется в форме, которая не несет ущерба прав и законным интересам зарегистрированных в Едином государственном реестре недвижимости субъектов Российской Федерации.

СПЕЦИАЛИСТ 1 РАДЯДА
Специалист государственной регистрации прав
Масортыг Эзвэд

Масортыг Эзвэд
Специалист государственной регистрации прав

Печатные материалы выданы от 07.07.11 для использования предоставляются в объеме, указанном в документе, который является частью государственной регистрации права. Документ, содержащий сведения о государственной регистрации права, выданный в соответствии с требованиями Федерального закона от 21 июля 1997 г. №122-ФЗ "О государственной регистрации прав на недвижимое имущество и сделок с ним" и/или в соответствии с требованиями Федерального закона от 21 июля 1997 г. №122-ФЗ "О государственной регистрации прав на недвижимое имущество и сделок с ним" является документом, подтверждающим государственную регистрацию права.

2

ФЕДЕРАЛЬНАЯ СЛУЖБА ГОСУДАРСТВЕННОЙ РЕГИСТРАЦИИ, КАДАСТРА И КАРТОГРАФИИ
УПРАВЛЕНИЕ ФЕДЕРАЛЬНОЙ СЛУЖБЫ ГОСУДАРСТВЕННОЙ РЕГИСТРАЦИИ, КАДАСТРА И КАРТОГРАФИИ ПО МОСКОВСКОЙ ОБЛАСТИ
ВЫПИСКА ИЗ ЛИЧНОГО ГОСУДАРСТВЕННОГО РЕЕСТРА ПРАВ НА НЕДВИЖИМОЕ ИМУЩЕСТВО И СЛЕДОК С НИМ

Дата 12.02.2016 № 50/023/001/2016-776
 На основании запроса от 11.02.2016 г., поступающего на рассмотрение 11.02.2016 г. сообщаем, что в Едином государственном реестре прав на недвижимое имущество и сделок с ним зарегистрировано:

1. Характеристики недвижимости:	объекта недвижимости
Кадастровый номер объекта:	50/23/0050384-558
наименование объекта:	Земельный участок
назначение объекта:	Земли сельскохозяйственного назначения, для дачного строительства с правом возведения жилого дома с правом регистрации проживания в нем.
площадь объекта:	1 116 кв. м
инвентарный номер, литер:	
этажность (этаж):	
номера из поэтажного плана:	
адрес (местоположение) объекта:	Московская область, Раменский район, сельское поселение Рыболовское
состав:	
2. Правообладатель (правообладатели):	2.1 Владелец инвестиционных паев - Закрытый паевой инвестиционный фонд "Недвижимость "ТрастЮнион-Подмосковный" данные о которых устанавливаются на основании данных личных счетов владельцев инвестиционных паев и счетов деловых владельцев инвестиционных паев.
3. Вид, номер и дата государственной регистрации права:	3.1 Юрлицо, поданная собственность, № 50-50-23/02/2014-189 от 02.09.2014
4. Ограничение (обременение) права:	
4.1.1 вид:	Доверительное управление, Московская область, Раменский район, сельское поселение Рыболовское, кат. № 50-23/0050384-558, Земельный участок, категория земель: земли сельскохозяйственного назначения, разрешенное использование: для дачного строительства с правом возведения жилого дома с правом регистрации проживания в нем, общая площадь 1 116 кв. м
дата государственной регистрации:	01.02.2016
номер государственной регистрации:	50-50/023-50/999/001/2016-390/2
срок, на который установлено ограничение (обременение) права:	с 01.02.2016 по 01.12.2027
лицо, в пользу которого установлено ограничение (обременение) права:	Закрытое паевое общество "Управляющая компания «РВМ Капитал», ИНН: 772563196
основание государственной регистрации:	Правила доверительного управления Закрытым паевым инвестиционным фондом недвижимости "Земельный фонд "Солид Подмосковный" зарегистрированы ФСОПР России № 18.10.2007г. за № 1028-04.13.5580 от 18.10.2007г. Договор о передаче прав и обязанностей по договору доверительного управления паевым инвестиционным фондом от 07.04.2015 №06/11

5. Договор участия в долевом строительстве:	не зарегистрировано
6. Правовые акты:	отсутствуют
7. Заявления в судебном порядке:	данные отсутствуют
8. Отметка о возбуждении в отношении зарегистрированного отношения:	данные отсутствуют
9. Отметка о наличии решения об изъятии объекта недвижимости для государственных и муниципальных нужд:	данные отсутствуют

Выписка выдана: **Максютка Зураб**

Сведения, содержащиеся в настоящем документе, являются актуальными (действительными) на дату получения запроса органом, осуществляющим государственную регистрацию. В соответствии со статьей 7 Федерального закона от 09.07.1997 № 122-ФЗ "О государственной регистрации недвижимости" и статьей 114 Закона от 29.07.2017 № 172-ФЗ "О внесении изменений в Федеральный закон от 09.07.1997 № 122-ФЗ "О государственной регистрации недвижимости" и признании утратившими силу отдельных положений законодательных актов Российской Федерации, вступивших в силу с даты вступления в силу Закона от 29.07.2017 № 172-ФЗ, ответственность за достоверность информации, содержащейся в настоящем документе, несет орган, осуществляющий государственную регистрацию недвижимости в Едином государственном реестре недвижимости Российской Федерации.

СПЕЦИАЛИСТ 1 РАЙОНА
 Демидов Александр Александрович
 М.П. [подпись] М.П. [подпись]
 М.П. [подпись] М.П. [подпись]



Выписка выдана в соответствии с требованиями статьи 114 Закона от 29.07.2017 № 172-ФЗ "О внесении изменений в Федеральный закон от 09.07.1997 № 122-ФЗ "О государственной регистрации недвижимости" и признании утратившими силу отдельных положений законодательных актов Российской Федерации, вступивших в силу с даты вступления в силу Закона от 29.07.2017 № 172-ФЗ, ответственность за достоверность информации, содержащейся в настоящем документе, несет орган, осуществляющий государственную регистрацию недвижимости в Едином государственном реестре недвижимости Российской Федерации.

ФЕДЕРАЛЬНАЯ СЛУЖБА ГОСУДАРСТВЕННОЙ РЕГИСТРАЦИИ, КАДАСТРА И КАРТОГРАФИИ
УПРАВЛЕНИЕ ФЕДЕРАЛЬНОЙ СЛУЖБЫ ГОСУДАРСТВЕННОЙ РЕГИСТРАЦИИ, КАДАСТРА И КАРТОГРАФИИ ПО МОСКОВСКОЙ ОБЛАСТИ
ВЫПИСКА ИЗ ЕДИННОГО ГОСУДАРСТВЕННОГО РЕЕСТРА ПРАВ НА НЕДВИЖИМОЕ ИМУЩЕСТВО И СДЕЛОК С НИМ

Дата: 13.02.2016 №: 50/023/001/2016-9/11

На основании запроса от 11.02.2016 г., поступившего на рассмотрение 11.02.2016 г. сообщается, что в Едином государственном реестре прав на недвижимое имущество и сделок с ним зарегистрировано:

1. Характеристики объекта недвижимости:	объекта недвижимости:
Кадастровый номер объекта:	50-23/0050384-564
Планировочные объекты:	Земельный участок
наименование объекта:	Земли сельскохозяйственного назначения, для дачного строительства с правом возведения жилого дома с правом регистрации проживания в нем
площадь объекта:	1 000 кв. м
инвентарный номер, инстр. этажность (этаж):	
номера на поэтажном плане:	
адрес (местоположение) объекта:	Московская область, Раменский район, сельское поселение Рыболовское
состав:	
2. Правообладатели (правообладатели):	2.1. Владельцы инвестиционных паев - Закрытый паевой инвестиционный фонд «Недвижимость "ТрастЮнион-Подмосковный"» данные о которых устанавливаются на основании данных лицевых счетов владельцев инвестиционных паев в реестре владельцев инвестиционных паев и счетов депо владельцев инвестиционных паев.
3. Вид, номер государственной регистрации права:	3.1. Общая земельная собственность, № 50-50-03/159/2014-347 от 01.09.2014
4. Ограничение (обременение) права:	
4.1.1. Вид:	Доверительное управление, Московская область, Раменский район, сельское поселение Рыболовское, кат. № 50-23/0050384-564, Земельный участок, категория земель: земли сельскохозяйственного назначения, разрешенное использование: для дачного строительства с правом возведения жилого дома с правом регистрации проживания в нем, общая площадь 1 000 кв. м
дата государственной регистрации:	04.02.2016
номер государственной регистрации:	50-50/023-50/999/001/2016-579/2
срок, на который устанавливается ограничение (обременение) права:	с 21.01.2016 по 01.12.2027
лицо, в пользу которого установлено ограничение (обременение) права:	Закрытое акционерное общество «Управляющая компания «РВМ Капитал», ИНН: 7722563196
основание государственной регистрации:	Правила доверительного управления Закрытым паевым инвестиционным фондом «Недвижимость "Земельный фонд "Солид Подковский"» зарегистрированы ФСФР России от 18.10.2007г. за № 1028-94133580 от 18.10.2007г.
	Договор о передаче прав и обязанностей по договору доверительного управления паевым инвестиционным фондом от 07.04.2015 №066/11

5. Договоры участия в долевом строительстве:	не зарегистрировано
6. Приобретение:	отсутствуют
7. Требования в судебном порядке:	данные отсутствуют
8. Отметка о выражении отношения зарегистрированного лица к решению о признании права требования:	данные отсутствуют
9. Отметка о наличии решения об оплате объекта недвижимости для государственных и муниципальных служб:	данные отсутствуют

Выписка выдана: Малортом Эдуард
Сведения, содержащиеся в настоящем документе, являются актуальными (действительными) на дату получения запроса органом, осуществляющим государственную регистрацию прав. В соответствии со статьей 7 Федерального закона от 29.07.1997 г. №122-ФЗ "О государственной регистрации прав на недвижимое имущество и сделок с ним" использование сведений, содержащихся в настоящей выписке, совершено для целей, которые не влекут за собой ответственность, предусмотренную законодательством Российской Федерации.
СПЕЦИАЛИСТ ПАЗРЯДА
Иванов И.С.
Иванов И.С.
Иванов И.С.

Настоящая выписка выдана на основании (ИТН) для предоставления информации в целях осуществления государственной регистрации прав. Информация, содержащаяся в настоящей выписке, является актуальной на дату ее выдачи. Датой выдачи выписки является дата ее формирования. Информация, содержащаяся в настоящей выписке, является актуальной на дату ее формирования. Информация, содержащаяся в настоящей выписке, является актуальной на дату ее формирования.

ФЕДЕРАЛЬНАЯ СЛУЖБА ГОСУДАРСТВЕННОЙ РЕГИСТРАЦИИ, КАДАСТРА И
КАРТОГРАФИИ
УПРАВЛЕНИЕ ФЕДЕРАЛЬНОЙ СЛУЖБЫ ГОСУДАРСТВЕННОЙ РЕГИСТРАЦИИ,
КАДАСТРА И КАРТОГРАФИИ ПО МОСКОВСКОЙ ОБЛАСТИ
**ВЫПИСКА ИЗ ЕДИННОГО ГОСУДАРСТВЕННОГО РЕЕСТРА ПРАВ НА
НЕДВИЖИМОЕ ИМУЩЕСТВО И СДЕЛОК С НИМ**

Дата: 12.03.2016. № 50/023/001/2016-144

На основании запроса от 10.03.2016 г., поступившего из рассматриваемого на рассмотрение 10.03.2016 г. сообщения, что в Едином государственном реестре прав на недвижимое имущество и сделок с ним зарегистрировано:

1. Характеристики объекта недвижимости: Кадастровый номер объекта: наименование объекта: назначение объекта: площадь объекта: инвентарный номер, литер, этажность (этаж): номера на поэтажном плане: адрес (местоположение) объекта: состав:	объекта недвижимости) 50-23/0050384-568 Земельный участок Земли сельскохозяйственного назначения, для личного строительства с правом возведения жилого дома с правом регистрации проживания в нем 894 кв. м инвентарный номер, литер, этажность (этаж): номера на поэтажном плане: адрес (местоположение) объекта: Московская область, Раменский район, сельское поселение Рыболовское состав:
2. Правообладатель (правообладатели):	2.1. Владелец инвестиционных паев - Закрытый паевой инвестиционный фонд «ТрастЮнион-Подмосковный» данные о которых устанавливаются на основании данных линейных счетов владельцев инвестиционных паев в реестре владельцев инвестиционных паев и счетов депо владельцев инвестиционных паев.
3. Вид, номер государственной регистрации права:	3.1. Общая долевая собственность. № 50-50-23/156/2014-409 от 01.09.2014
4. Ограничение (обременение) права: 4.1.1. вид:	Доверительное управление. Московская область, Раменский район, сельское поселение Рыболовское, вид. № 50-23/0050384-568. Земельный участок, категория земель: земли сельскохозяйственного назначения, разрешенное использование: для личного строительства с правом возведения жилого дома с правом регистрации проживания в нем, общая площадь 894 кв. м
дата государственной регистрации:	25.02.2016
номер государственной регистрации:	50-50/023-50/999/001/2016-951/2
срок, на который установлено ограничение (обременение) права:	с 25.02.2016 по 01.12.2027
лицо, в пользу которого установлено ограничение (обременение) права: основание государственной регистрации:	Закрытое акционерное общество «Управляющая компания «РВМ Капитал», ИНН: 7723563196 Правила доверительного управления Закрытым паевым инвестиционным фондом «ТрастЮнион-Подмосковный» зарегистрированы в Едином государственном реестре прав на недвижимое имущество и сделок с ним от 18.10.2007; Договор о передаче прав и обязанностей по договору доверительного управления паевым инвестиционным фондом от 07.04.2015 №06/11



МИНИСТЕРСТВО ЭКОНОМИЧЕСКОГО РАЗВИТИЯ
РОССИЙСКОЙ ФЕДЕРАЦИИ
ФЕДЕРАЛЬНАЯ СЛУЖБА ГОСУДАРСТВЕННОЙ РЕГИСТРАЦИИ,
КАДАСТРА И КАРТОГРАФИИ
(РОСРЕЕСТР)

Управление Федеральной службы государственной регистрации, кадастра и картографии по Московской области

СВИДЕТЕЛЬСТВО О ГОСУДАРСТВЕННОЙ РЕГИСТРАЦИИ ПРАВА

Московская область

повторное, изменен свидетельств: 01.09.2014

08.12.2015

Дата выдачи:
Документы-основания: Договор №ТЮП-3П-1 купли-продажи земельных участков от 12.08.2014

Объект права: Земельный участок, категория земель: земли сельскохозяйственного назначения, разрешенное использование: для личного строительства с правом возведения жилого дома с правом регистрации проживания в нем, общая площадь 854 кв. м, адрес (местоположение) объекта: Московская область, Раменский район, сельское поселение Рыболовское

Вид права: Общая долевая собственность
Кадастровый(участковый) номер: 50-23/0050384-566

Объект права: Земельный участок, категория земель: земли сельскохозяйственного назначения, разрешенное использование: для личного строительства с правом возведения жилого дома с правом регистрации проживания в нем, общая площадь 854 кв. м, адрес (местоположение) объекта: Московская область, Раменский район, сельское поселение Рыболовское

Существование ограничения (обременения) права: доверительное управление

О чем в Едином государственном реестре прав на недвижимое имущество и сделок с ним "01" сентября 2014 года сделана запись регистрации № 50-50-23/156/2014-410

Государственный регистратор



Носкин Е. Е.

ФЕДЕРАЛЬНАЯ СЛУЖБА ГОСУДАРСТВЕННОЙ РЕГИСТРАЦИИ, КАДАСТРА И
КАРТОГРАФИИ

УПРАВЛЕНИЕ ФЕДЕРАЛЬНОЙ СЛУЖБЫ ГОСУДАРСТВЕННОЙ РЕГИСТРАЦИИ,
КАДАСТРА И КАРТОГРАФИИ ПО МОСКОВСКОЙ ОБЛАСТИ

ВЫПИСКА ИЗ ЕДИННОГО ГОСУДАРСТВЕННОГО РЕЕСТРА ПРАВ НА
НЕДВИЖИМОЕ ИМУЩЕСТВО И СДЕЛОК С НИМ

Дата 13.02.2016. № 50/023/001/2016-090

На основании запроса от 11.02.2016 г., поступившего на рассмотрение 11.02.2016 г. сообщаем, что в Едином государственном реестре прав на недвижимое имущество и сделок с ним зарегистрировано:

1. Характеристики объекта недвижимости:	объекта недвижимости: 50-23/0050384/574
Кадстровый номер объекта:	Земельный участок
наименование объекта:	Земли сельскохозяйственного назначения, для дачного строительства с правом владения жилым домом с правом регистрации проживающих в нем
наименование объекта:	998 кв. м
площадь объекта:	
идентификационный номер, литер:	
этажность (этаж):	
площадь на поэтажном плане:	
адрес (местонахождение) объекта:	Московская область, Раменский район, сельское поселение Рыболовское
состав:	
2. Правообладатель (правообладатели):	2.1. Владельцами инвестиционных пиев - Закрытый паевой инвестиционный фонд недвижимости "Траст-Опцион-Подмосковный" данные о которых указаны владельцами инвестиционных пиев в реестре владения инвестиционных пиев и счетов депо владельцев инвестиционных пиев.
3. Вид, номер и дата государственной регистрации права:	3.1. Общая долевая собственность, № 50-50-23/156/2014-412 от 01.09.2014
4. Ограничение (обременение) права:	
4.1.1. Личь:	Доверительное управление, Московская область, Раменский район, сельское поселение Рыболовское, лпд № 50-23/0050384/574, Земельный участок, литеры: 998 кв. м, земельный участок, категория земель: земля сельскохозяйственного назначения, разрешенное использование: для дачного строительства с правом владения жилым домом с правом регистрации проживающих в нем, общая площадь 998 кв. м 09.02.2016
дата государственной регистрации:	50-50/023-50/999/001/2016-883/2
номер государственной регистрации:	с 09.02.2016 по 01.12.2027
срок, на который установлено ограничение (обременение) права:	Закрытое акционерное общество "Управляющая компания «РВМ Клипш», ИНН: 7722563196
лицо, в пользу которого установлено ограничение (обременение) права:	Правила доверительного управления Закрытым паевым инвестиционным фондом недвижимости "Солид-СФ" России от 18.10.2007г. за № 1028-94/35580 от 18.10.2007г.
основание государственной регистрации:	Договор о передаче прав и обязанностей по договору доверительного управления паевым инвестиционным фондом от 07.04.2013 №606/11

5. Договоры, учтены и доли не зарегистрированы в Едином государственном реестре недвижимости:	отсутствуют
6. Правовые акты, принятые в судебном порядке, имеющие отношение к предмету регистрации:	отсутствуют
7. Заявления в судебном порядке, имеющие отношение к предмету регистрации:	отсутствуют
8. Отчеты о выполнении работ по государственной регистрации:	отсутствуют
9. Отчеты о выполнении работ по государственной регистрации:	отсутствуют

Выписка выдана: Махорных Эдуард Иванович

Выписка, составленная в установленном порядке, является актуальной (действительной) на дату выдачи запроса органом, осуществляющим государственную регистрацию прав. В соответствии со статьей 7 Федерального закона от 01 июля 1997 г. №172-ФЗ "О государственной регистрации прав на недвижимое имущество и сделок с ним" использование сведений, содержащихся в настоящей выписке, осуществляется в форме, которые несут ущерб правам и законным интересам правообладателей, за счет ответственности, предусмотренную законодательством Российской Федерации.

СПЕЦИАЛИСТ РАДЗУДА

Специалист по регистрации недвижимости

Специалист по регистрации недвижимости

Специалист по регистрации недвижимости

Специалист по регистрации недвижимости

Специалист по регистрации недвижимости

Специалист по регистрации недвижимости

Специалист по регистрации недвижимости

Специалист по регистрации недвижимости

Специалист по регистрации недвижимости

Специалист по регистрации недвижимости

Специалист по регистрации недвижимости

Специалист по регистрации недвижимости

Специалист по регистрации недвижимости

Специалист по регистрации недвижимости

Специалист по регистрации недвижимости

Специалист по регистрации недвижимости

Специалист по регистрации недвижимости

Специалист по регистрации недвижимости

Специалист по регистрации недвижимости

Специалист по регистрации недвижимости

Специалист по регистрации недвижимости

Специалист по регистрации недвижимости

Специалист по регистрации недвижимости

Специалист по регистрации недвижимости

Специалист по регистрации недвижимости

Специалист по регистрации недвижимости

Специалист по регистрации недвижимости

Специалист по регистрации недвижимости

Специалист по регистрации недвижимости

Специалист по регистрации недвижимости

Специалист по регистрации недвижимости

Специалист по регистрации недвижимости

Специалист по регистрации недвижимости

Специалист по регистрации недвижимости

Специалист по регистрации недвижимости

Специалист по регистрации недвижимости

Специалист по регистрации недвижимости

Специалист по регистрации недвижимости

Специалист по регистрации недвижимости

Специалист по регистрации недвижимости

Специалист по регистрации недвижимости

Специалист по регистрации недвижимости

Специалист по регистрации недвижимости

Специалист по регистрации недвижимости

Специалист по регистрации недвижимости

Специалист по регистрации недвижимости

ФЕДЕРАЛЬНАЯ СЛУЖБА ГОСУДАРСТВЕННОЙ РЕГИСТРАЦИИ, КАДАСТРА И КАРТОГРАФИИ
УПРАВЛЕНИЕ ФЕДЕРАЛЬНОЙ СЛУЖБЫ ГОСУДАРСТВЕННОЙ РЕГИСТРАЦИИ, КАДАСТРА И КАРТОГРАФИИ ПО МОСКОВСКОЙ ОБЛАСТИ
ВЫПИСКА ИЗ ЕДИННОГО ГОСУДАРСТВЕННОГО РЕЕСТРА ПРАВ НА НЕДВИЖИМОЕ ИМУЩЕСТВО И СДЕЛОК С НИМ
 № 50/023/091/2016-759

Дата 12.02.2016
 На основании запроса от 11.02.2016 г., востановлено на рассмотрение 11.02.2016 г. сообщаем, что в Едином государственном реестре прав на недвижимое имущество и сделок с ним зарегистрировано:

1. Характеристики недвижимости: Кадастровый номер объекта: наименование объекта: назначение объекта: площадь объекта: инвентарный номер, литер: этажность (этаж): номера и подэтажном плане: адрес (местонахождение) объекта: состав:	объекта (или условный) 50:23:0050384-577 Земельный участок Земли сельскохозяйственного назначения для дачного строительства с правом возведения жилого дома с прохода регистрацией проживания в нем 1 014 кв. м Московская область, Раменский район, сельское поселение Рыболовское
2. Правообладатель (правообладатели):	2.1 Владелец инвестиционных паев - Закрытый паевой инвестиционный фонд «Недвижимость "ТрастЮнион-Подмосковный"» данные о которых устанавливаются на основании данных архивных счетов владельцев инвестиционных паев в реестре владельцев инвестиционных паев и счетов депо владельцев инвестиционных паев.
3. Вид, номер и дата государственной регистрации права:	3.1 Юрлица: 23/226/2014-126 от 25.11.2014
4. Ограничение (обременение) права:	4.1.1 Вид: Доверительное управление, Московская область, Раменский район, сельское поселение Рыболовское, лд. № 50:23:0050384-577, Земельный участок, категория земель: земли сельскохозяйственного назначения, разрешенное использование: для дачного строительства с правом возведения жилого дома с проходом регистрацией проживания в нем, общая площадь 1 014 кв. м дата государственной регистрации: 01.02.2016 номер государственной регистрации: 50-50/023-50/999/001/2016-429/2 регистрация: с 01.02.2016 по 01.12.2027 срок, на который установлено ограничение (обременение) права: Завязкое акционерное общество «Управляющая компания «РВМ Клипгл», ИНН: 772563196 лицо, в пользу которого установлено ограничение (обременение) права: Правила доверительного управления Закрытым паевым инвестиционным фондом «Недвижимость "Земельный фонд "Солид Подмосковный"» зарегистрирован ФСФР России 18.10.2007г. № 102Е-04135580 от 18.10.2007г. основание государственной регистрации: Договор о передаче прав и обязанностей по договору доверительного управления паевых инвестиционных фондом от 07.04.2015 №06/11

5. Договоры участия в долевом строительстве:	не зарегистрировано
6. Правопритязания:	отсутствуют
7. Заявления в судебном порядке о праве требования:	данные отсутствуют
8. Отметка о наличии в Едином государственном реестре прав на недвижимое имущество и сделок с ним:	данные отсутствуют
9. Отметка о наличии решения об изъятии объекта недвижимости для государственных и муниципальных нужд:	данные отсутствуют

Выписка выдана: **Максимиан Эдуард**

Сведения, содержащиеся в настоящем документе, являются актуальными (действительными) на дату получения запроса о предоставлении сведений, вносимых в Единый государственный реестр недвижимости. Формирование выписки осуществляется в соответствии с требованиями Федерального закона от 13.07.2015 № 217-ФЗ "О государственном реестре недвижимости" и постановлением Правительства Российской Федерации от 11.02.2016 № 759 "Об утверждении Правил формирования и предоставления в Едином государственном реестре прав на недвижимое имущество и сделок с ним информации, содержащейся в Едином государственном реестре прав на недвижимое имущество и сделок с ним".



Специалист 1 РАЗРАДА
 [Подпись]
 [Подпись] [Инициалы]
 [Подпись] [Инициалы]

Подчеркните пожалуйста выписку по ст.79 для использования ее в качестве доказательства в суде. Мы не несем ответственности за использование выписки государственным работодателем и/или государственным органом. Мы не несем ответственности за использование выписки в целях, не указанных в законе. Мы не несем ответственности за использование выписки в целях, не указанных в законе. Мы не несем ответственности за использование выписки в целях, не указанных в законе.

ФЕДЕРАЛЬНАЯ СЛУЖБА ГОСУДАРСТВЕННОЙ РЕГИСТРАЦИИ, КАДАСТРА И КАРТОГРАФИИ

УПРАВЛЕНИЕ ФЕДЕРАЛЬНОЙ СЛУЖБЫ ГОСУДАРСТВЕННОЙ РЕГИСТРАЦИИ, КАДАСТРА И КАРТОГРАФИИ ПО МОСКОВСКОЙ ОБЛАСТИ

ВЫПИСКА ИЗ ЕДИННОГО ГОСУДАРСТВЕННОГО РЕЕСТРА ПРАВ НА НЕДВИЖИМОЕ ИМУЩЕСТВО И СДЕЛОК С НИМ

Дата: 13.02.2016 № 50/023/001/2016-782

На основании запроса от 11.02.2016 г., поступившего на рассмотрение 11.02.2016 г. сообщаем, что в Едином государственном реестре прав на недвижимое имущество и сделок с ним зарегистрировано:

1.1. Характеристики недвижимого имущества:	объекта (или условный)	50:23:0050384:578
Кадастровый номер объекта:		Земельный участок
наименование объекта:		Земли сельскохозяйственного назначения, для дачного строительства с правами регистрации промывания и паш
назначение объекта:		1 057 кв. м
площадь объекта:		
инвентарный номер, литер, этажность (этаж):		
номера на поэтажном плане:		
адрес (местоположение) объекта:	Московская область, Раменский район, сельское поселение Рыболовское	
состав:		
2. Правообладатель (правообладатели):	2.1. Владелец инвестиционных паев - Закрытый паевой инвестиционный фонд недвижимости "ТрастЮнион-Подмосковье" данные о которых устанавливаются на основании данных лицевых счетов владельцев инвестиционных паев в реестре владельцев инвестиционных паев и счетов депо владельцев инвестиционных паев.	
3. Вид, номер и дата государственной регистрации права:	3.1. Общая долевая собственность, № 50-50-23/26/2014-112 от 25.11.2014	
4. Ограничение (обременение) права:	4.1.1. Вид: Доверительное управление, Московская область, Раменский район, сельское поселение Рыболовское, кадастровый номер: 50:23:0050384:578, Земельный участок категория земель: земли сельскохозяйственного назначения разрешение использования: для дачного строительства с правом регистрации промывания в нем, общая площадь: 1 057 кв. м	01.02.2016
		50-50/023-50/999/001/2016-409/2
		с 01.02.2016 по 01.12.2027
		Земельное акционерное общество "Управление жилищно-инвестиционным фондом недвижимости "ТрастЮнион-Подмосковье" зарегистрирован в Едином государственном реестре прав на недвижимое имущество и сделок с ним, ИНН: 772563196
		Правила доверительного управления Закрытым паевым инвестиционным фондом недвижимости "ТрастЮнион-Подмосковье" зарегистрированы в Едином государственном реестре прав на недвижимое имущество и сделок с ним, № 18.10.2007/18.10.2007, дата № 1028-94/13580 от 18.10.2007;
		Договор о передаче прав и обязанностей по договору доверительного управления паевым инвестиционным фондом от 07.04.2015 №606/11

5. Договор участия в долевом строительстве зарегистрирован	не зарегистрирован
6. Правопритязание:	отсутствует
7. Заявления в судебном порядке права требования:	данные отсутствуют
8. Отметка о возмещении в отношении зарегистрированного права:	данные отсутствуют
9. Отметка о наличии решения об изъятии объекта недвижимости для государственных или муниципальных нужд:	данные отсутствуют

Выписка выдана: Махортых Эдуард

Сведения, содержащиеся в настоящем документе, являются актуальными (действительными) на дату получения запроса органом, осуществляющим государственную регистрацию недвижимости. В соответствии со статьей 7 Федерального закона от 21 июля 1997 г. № 122-ФЗ "О государственной регистрации прав на недвижимое имущество и сделок с ним" использование сведений, содержащихся в настоящем выписке, осуществляется в форме, которая не несет ущерба правам и законным интересам третьих лиц и лиц, являющихся субъектами правоотношений, предусмотренную законодательством Российской Федерации.

СЕРВИС ЦЕНТРАЛЬНЫЙ
Муниципальное государственное учреждение
Служба государственной регистрации прав
Курганская М.С.
(подпись, печать)



Получение выписки не влечет ответственности за ее содержание. Ответственность за достоверность сведений, содержащихся в Едином государственном реестре прав на недвижимое имущество и сделок с ним, несет орган, осуществляющий государственную регистрацию недвижимости. Ответственность за достоверность сведений, содержащихся в Едином государственном реестре прав на недвижимое имущество и сделок с ним, несет орган, осуществляющий государственную регистрацию недвижимости.

ФЕДЕРАЛЬНАЯ СЛУЖБА ГОСУДАРСТВЕННОЙ РЕГИСТРАЦИИ, КАДАСТРА И КАРТОГРАФИИ
 УПРАВЛЕНИЕ ФЕДЕРАЛЬНОЙ СЛУЖБЫ ГОСУДАРСТВЕННОЙ РЕГИСТРАЦИИ, КАДАСТРА И КАРТОГРАФИИ ПО МОСКОВСКОЙ ОБЛАСТИ
ВЫПИСКА ИЗ ЕДИННОГО ГОСУДАРСТВЕННОГО РЕЕСТРА ПРАВ НА НЕДВИЖИМОЕ ИМУЩЕСТВО И СДЕЛОК С НИМ

Дата: 13.02.2016. № 50/023/001/2016-489
 На основании запроса от 11.02.2016 г., поступившего на рассмотрение 11.02.2016 г., сообщаем, что в Едином государственном реестре прав на недвижимое имущество и сделок с ним зарегистрировано:

1. Характеристики объекта недвижимости: Калужский (ин. условия) 50/23-005/03/84-583 наименование объекта: назначение объекта: площадь объекта: инвентарный номер, литер: этажность (этаж): номера на поэтажном плане: адрес (местоположение) объекта: состав:	объект (ин. условия) 50/23-005/03/84-583 Земельный участок Земли сельскохозяйственного назначения, для дачного строительства с правом возведения жилого дома с правом регистрации проживания в нем 1 221 кв. м
2. Правообладатель (правообладатели):	2.1. Владельком инвестиционных лиза - Закрытый паевой инвестиционный фонд «Недвижимости ТрестЮнион-Подмосковье» данные о которых устанавливаются на основании данных личных счетов владельцев инвестиционных лиза в реестре владельцев инвестиционных лиза и счетов паевладельцев инвестиционных лиза.
3. Вид, номер государственной регистрации прав:	3.1. Юбная долевая собственность, № 50-50-23/148/2014-390 от 02.09.2014
4. Ограничение (обременение) права: 4.1.1. Вид:	Доверительное управление, Московская область, Раменский район, сельское поселение Рыболовское, мп. № 50-23-005/03/84-583, Земельный участок, категория земель: «земли сельскохозяйственного назначения» с правом возведения жилого дома с правом регистрации проживания в нем, общая площадь 1 221 кв. м 01.02.2016
дата государственной регистрации:	01.02.2016
номер государственной регистрации:	50-50/023-50/999/001/2016-484-2
срок на который установлено ограничение (обременение) права:	с 21.01.2016 по 01.12.2027
лицо, в пользу которого установлено ограничение (обременение) права:	Закрытое акционерное общество «Управляющая компания «РВМ Капитал», ИНН: 7723563196
основание государственной регистрации:	Правила доверительного управления Закрытым паевым инвестиционным фондом «Недвижимости ТрестЮнион-Подмосковье» зарегистрированным в Едином государственном реестре прав на недвижимое имущество и сделок с ним от 18.10.2007, Договор о передаче прав и обязанностей по договору доверительного управления паевым инвестиционным фондом от 07.04.2015 №04/11

5. Договоры участия в долевом строительстве:	отсутствуют
6. Правоуказания:	отсутствуют
7. Заявления в судебном порядке права требования:	данные отсутствуют
8. Ответы о возращении имущества зарегистрированного лица:	данные отсутствуют
9. Отметка о наличии решения об изъятии объекта недвижимости для государственных и муниципальных нужд:	данные отсутствуют

Выписка выдана: Малютых Эдуард

Сведения, содержащиеся в настоящем документе, являются актуальными (действительными) на дату получения запроса органом, осуществляющим государственную регистрацию прав. В соответствии со статьей 7 Федерального закона от 23 июля 1997 г. № 122-ФЗ «О государственной регистрации прав на недвижимое имущество и сделок с ним» использование сведений, содержащихся в настоящей выписке, без учета сведений, которые влекут за собой ущерб правам и законным интересам участников сделки, не несет ответственности, предусмотренную законодательством Российской Федерации.



Для уточнения сведений по ЕИРП для населения посетите территориальное подразделение ФГБУ «Федеральная служба государственной регистрации, кадастра и картографии» по Московской области по адресу: Московская область, Раменский район, сельское поселение Рыболовское, мп. № 50-23-005/03/84-583, Земельный участок, категория земель: «земли сельскохозяйственного назначения» с правом возведения жилого дома с правом регистрации проживания в нем, общая площадь 1 221 кв. м.

ФЕДЕРАЛЬНАЯ СЛУЖБА ГОСУДАРСТВЕННОЙ РЕГИСТРАЦИИ, КАДАСТРА И
КАРТОГРАФИИ

УПРАВЛЕНИЕ ФЕДЕРАЛЬНОЙ СЛУЖБЫ ГОСУДАРСТВЕННОЙ РЕГИСТРАЦИИ,
КАДАСТРА И КАРТОГРАФИИ ПО МОСКОВСКОЙ ОБЛАСТИ

**ВЫПИСКА ИЗ ЕДИННОГО ГОСУДАРСТВЕННОГО РЕЕСТРА ПРАВ НА
НЕДВИЖИМОЕ ИМУЩЕСТВО И СЛЕДОК С НИМ**

Дата: 13.02.2016 № 50/023-001/2016-699

На основании запроса от 11.02.2016 г., поступившего на рассмотрение 11.02.2016 г., сообщаем, что в Едином государственном реестре прав на недвижимое имущество и сделок с ним зарегистрировано:

1. Характеристики объекта недвижимости:	объекта недвижимости:
Кадастровый номер объекта:	(или условный) 50/23-003/0384-584
наименование объекта:	Земельный участок
назначение объекта:	Земли сельскохозяйственного назначения, для личного строительства с правом возведения жилого дома с правом регистрации проживания в нем
площадь объекта:	1 360 кв. м
инвентарный номер, литер:	
этажность (этаж):	
номера на поэтажном плане:	
адрес (местонахождение) объекта:	Московская область, Раменский район, сельское поселение Рыболовское
состав:	
2. Правообладатель (правообладатели):	2.1 Владелец инвестиционных паев - Закрытый паевой инвестиционный фонд неадаптации "ТрастЮнион-Поздковский" данные о которых устанавливаются на основании данных анкетных счетов владельцев инвестиционных паев в реестре владельцев инвестиционных паев и счетов депо владельцев инвестиционных паев.
3. Вид, номер государственной регистрации владения:	3.1 Общая долевая собственность, № 50-50-23/148/2014-389 от 02.09.2014
4. Ограничение (обременение) права:	Прочие ограничения (обременения), Московская область, Раменский район, сельское поселение Рыболовское, кат.№: 50/23/003/0384-584, Земельный участок, категория земель: "земли сельскохозяйственного назначения", разрешение на использование для личного строительства с правом возведения жилого дома с правом регистрации проживания в нем, общая площадь 1 360 кв. м.
4.1.1 вид:	
дата государственной регистрации:	01.02.2016
номер государственной регистрации:	50-50/023-40/999/001/2016-330/2
срок, на который установлено ограничение (обременение) права:	с 01.02.2016 по 01.12.2027
лицо, в пользу которого установлено ограничение (обременение) права:	Закрытое акционерное общество "Управляющая компания «РВМ Капитал», ИНН: 7722-563196
основание государственной регистрации:	Договор о передаче права и обязанности по договору доверительного управления имуществом инвестиционный фонд от 07.04.2015 №06/11
5. Договоры участия в долевом строительстве:	не зарегистрировано
6. Правопритязания:	отсутствуют

1

5. Договоры участия в долевом строительстве:	не зарегистрировано
6. Правопритязания:	отсутствуют
7. Заявленные в судебном порядке права требования:	данные отсутствуют
8. Отметка о возращении в лавные отсутствуют:	данные отсутствуют
9. Отметка о наличии решения об участии в долевом строительстве для государственных и муниципальных нужд:	данные отсутствуют

Выписка выдана: Мажорых Эдуард

Сведения, содержащиеся в настоящем документе, являются актуальными (действительными) на дату получения запроса органом, осуществляющим государственную регистрацию прав. В соответствии со статьей 7 Федерального закона от 21.04.2010 № 197-ФЗ "О государственной регистрации прав на недвижимое имущество и сделок с ним" использование сведений, содержащихся в настоящем выписке, совершаемых в нарушение, которые влекут ущерб правам и законным интересам третьих лиц, осуществляется на основании предусмотренной законодательством Российской Федерации ответственности.

СПЕЦИАЛИСТ 1 РАЗРЯДА
(подпись, наименование должности с полными реквизитами)

Подпись заявителя является подтверждением ЕГРН для совершения регистрационных действий в Едином государственном реестре недвижимости. Заявитель несет юридическую ответственность за достоверность предоставленных данных и за предоставление в Едином государственном реестре недвижимости достоверных сведений. Заявитель несет ответственность за предоставление в Едином государственном реестре недвижимости достоверных сведений.

2

ФЕДЕРАЛЬНАЯ СЛУЖБА ГОСУДАРСТВЕННОЙ РЕГИСТРАЦИИ, КАДАСТРА И
КАРТОГРАФИИ

УПРАВЛЕНИЕ ФЕДЕРАЛЬНОЙ СЛУЖБЫ ГОСУДАРСТВЕННОЙ РЕГИСТРАЦИИ,
КАДАСТРА И КАРТОГРАФИИ ПО МОСКОВСКОЙ ОБЛАСТИ

**ВЫПИСКА ИЗ ЕДИННОГО ГОСУДАРСТВЕННОГО РЕЕСТРА ПРАВ НА
НЕДВИЖИМОЕ ИМУЩЕСТВО И СЛЕДок С НИМ**

Дата: 13.02.2016 № 50/023/001/2016-646

На основании запроса от 11.02.2016 г., поступившего на рассмотрение 11.02.2016 г. сообщено, что в Едином государственном реестре прав на недвижимое имущество и сделок с ним зарегистрировано:

1. Характеристики недвижимого объекта:	объект недвижимости
Кадастровый номер объекта:	50-23-0050384-585
находящиеся объекты:	Земельный участок
наименование объекта:	Земли сельскохозяйственного назначения, для дачного строительства с правом возведения жилого дома с правом регистрации проживания в нем
площадь объекта:	1 469 кв. м
инвентарный номер, литер, этажность (этаж):	
номер и поэтажном плане:	
адрес (местоположение) объекта:	Московская область, Раменский район, сельское поселение Рыболовское
свист:	
2. Правообладатель (правообладатели):	2.1. Владелец инвестиционных прав - Закрытый паевой инвестиционный фонд недвижимости "ТрастЮнион-Подмосковный" данные о которых устанавливаются на основании данных лицевого счета владельца инвестиционных прав в реестре владельцев инвестиционных прав и счете депо владельца инвестиционных прав.
3. Вид, номер государственной регистрации права:	3.1. Общая долевая собственность, № 50-50-23/226/2014-100 от 21.11.2014
4. Ограничение (обременение) права:	4.1.1. Вид: Доверительное управление, Московская область, Раменский район, сельское поселение Рыболовское, в/д № 50-23-0050384-585, Земельный участок, категория земель: земли сельскохозяйственного назначения, разрешенное использование: для дачного строительства с правом возведения жилого дома с целью регистрации проживания в нем, общая площадь: 1 469 кв. м дата государственной регистрации: 01.02.2016 номер государственной регистрации: 50-50/023-50/999/001/2016-299/2 срок, на который установлено ограничение (обременение) права: с 01.02.2016 по 01.12.2027 лицо, в пользу которого установлено ограничение (обременение) права: Закрытое акционерное общество "Управляющая компания «РВМ Клинтал», ИНН: 7722563196 основание государственной регистрации: Правила доверительного управления Закрытым паевым инвестиционным фондом недвижимости "Земельный фонд "Солид Подмоскoвский" зарегистрирован в ОССФП России № 8.10.2007г. за № 1023-0415386 от 18.10.2007г. Договор о передаче прав и обязанностей по договору доверительного управления паевыми инвестиционными фондами от 07.04.2013 №06/11

7) Заявленные в судебном порядке данные отсутствуют

8) Отметка о возмещении и данные отсутствуют
отношении зарегистрированного права:

9) Отметка о наличии решения об изъятии объекта недвижимости для государственных или муниципальных нужд:

Выписка выдана: Махортык Эдуард

Сведения, содержащиеся в настоящем документе, являются актуальными (действительными) на дату получения запроса органом, осуществляющим государственную регистрацию прав. В соответствии со статьей 7 Федерального закона от 1 июля 1997 г. № 122-ФЗ "О государственной регистрации прав на недвижимое имущество и сделок с ним" использование государственной регистрации прав на недвижимое имущество, содержание, акты в сфере, которые влекут ущерб прав и законным интересам граждан, организаций, юридических лиц, а также ответственность, предусмотренную законодательством Российской Федерации, не влечет ответственность.

СПЕЦИАЛИСТ 1 РАЗРЯДА

Иванов И. С.

подпись (подпись государственного регистратора)

Подписанная выписка вступает в силу с момента ее выдачи в органы государственной регистрации и органы государственного кадастра недвижимости, осуществляющие государственную регистрацию прав на недвижимое имущество и сделок с ним, и в Едином государственном реестре недвижимости, осуществляющем государственную регистрацию прав на недвижимое имущество и сделок с ним.

ФЕДЕРАЛЬНАЯ СЛУЖБА ГОСУДАРСТВЕННОЙ РЕГИСТРАЦИИ, КАДАСТРА И КАРТОГРАФИИ

УПРАВЛЕНИЕ ФЕДЕРАЛЬНОЙ СЛУЖБЫ ГОСУДАРСТВЕННОЙ РЕГИСТРАЦИИ, КАДАСТРА И КАРТОГРАФИИ ПО МОСКОВСКОЙ ОБЛАСТИ

ВЫПИСКА ИЗ ЕДИННОГО ГОСУДАРСТВЕННОГО РЕЕСТРА ПРАВ НА НЕДВИЖИМОЕ ИМУЩЕСТВО И СДЕЛОК С НИМ

Дата 13.02.2016 № 50/0023-50/001/2016-1017

На основании запроса от 11.02.2016 г., поступившего на рассмотрение 11.02.2016 г. сообщаем, что в Едином государственном реестре прав на недвижимое имущество и сделок с ним зарегистрированы:

1. Характеристика объекта недвижимости:	Калитинский (или условный) № 50-23-0050384-588
номер объекта:	
наименование объекта:	Земельный участок
назначение объекта:	Земли сельскохозяйственного назначения для дачного строительства с правом возведения жилого дома с правом регистрации проживания в нем
площадь объекта:	1 000 кв. м
инвентарный номер, литер:	
этажность (этаж):	
номер по лотковому плану:	
адрес (местоположение) объекта:	Московская область, Раменский район, сельское поселение Рыболовское
состав:	
2. Правообладатель (правообладатели):	2.1 Владельцы инвестиционных паев - Закрытый паевой инвестиционный фонд недвижимости "ТрастЮнион-Подмосковный" данные о которых устанавливаются на основании данных личных счетов владельцев инвестиционных паев в реестре владельцев инвестиционных паев и счетов доверительного управления паевыми инвестиционными фондами.
3. Вид, номер и дата государственной регистрации права:	3.1 Община доверия собственности, № 50-50-23/148/2014-342 от 01.09.2014
4. Ограничение (обременение) права:	4.1.1 Вид: Доверительное управление, Московская область, Раменский район, сельское поселение Рыболовское, кад. № 50-23-0050384-588, Земельный участок, категория земель: земли сельскохозяйственного назначения, разрешенное использование: для дачного строительства с правом возведения жилого дома с правом регистрации проживания в нем, общая площадь 1 000 кв. м
дата государственной регистрации:	04.02.2016
номер государственной регистрации:	50-50/023-50/999/001/2016-636/2
срок, на который установлено ограничение (обременение) права:	с 04.02.2016 до 01.12.2027
лицо, в пользу которого установлено ограничение (обременение) права:	Закрытое акционерное общество "Управляющая компания «РВМ Калитин», ИНН: 7722-563196
основание государственной регистрации:	Правила доверительного управления Закрытым паевым инвестиционным фондом недвижимости "Земельный фонд "Сола Подмоскони" зарегистрированном в Едином государственном реестре недвижимости от 18.10.2007г. за № 1028-94135580 от 18.10.2007г.
	Договор о передаче прав и обязанностей по договору доверительного управления паевым инвестиционным фондом от 07.04.2015 №06/1

5. Договоры участия в долевом строительстве зарегистрированы:	отсутствуют
6. Правопритязания:	данные отсутствуют
7. Заявления в судебном порядке о признании зарегистрированного права утратившим законную силу:	данные отсутствуют
8. Отметка о наличии решения об отмене государственной регистрации объекта недвижимости для государственных и муниципальных нужд:	данные отсутствуют
9. Отметка о наличии решения об отмене государственной регистрации объекта недвижимости для государственных и муниципальных нужд:	данные отсутствуют

Выписка выдана: Микрорайон Эураца

Сведения, содержащиеся в настоящем документе, являются актуальными (действительными) на дату получения запроса органом, осуществляющим государственную регистрацию прав. В соответствии со статьей 7 Федерального закона от 29.07.2004 г. № 122-ФЗ "О государственной регистрации прав на недвижимое имущество и сделок с ним", использование сведений, содержащихся в настоящей выписке, осуществляется в целях, которые не влекут ущерба правам и законным интересам. Лица, осуществляющие регистрацию, несут ответственность, предусмотренную законодательством Российской Федерации.

Специалист 1 разряда (подпись) _____

Должность государственного кадастрового оценщика _____

Специалист государственной регистрации прав _____

Получение выписки является платным (в соответствии с действующим законодательством в области государственной регистрации прав, кадастрового учета, государственной регистрации недвижимости, государственного кадастра недвижимости, государственного реестра недвижимости, государственного реестра недвижимости).

ФЕДЕРАЛЬНАЯ СЛУЖБА ГОСУДАРСТВЕННОЙ РЕГИСТРАЦИИ, КАДАСТРА И
КАРТОГРАФИИ

УПРАВЛЕНИЕ ФЕДЕРАЛЬНОЙ СЛУЖБЫ ГОСУДАРСТВЕННОЙ РЕГИСТРАЦИИ,
КАДАСТРА И КАРТОГРАФИИ ПО МОСКОВСКОЙ ОБЛАСТИ

ВЫПИСКА ИЗ ЕДИННОГО ГОСУДАРСТВЕННОГО РЕЕСТРА ПРАВ НА
НЕДВИЖИМОЕ ИМУЩЕСТВО И СДЕЛОК С НИМ

Дата 13.02.2016. № 50/023/001/2016-997

На основании запроса от 11.02.2016 г., поступившего на рассмотрение 11.02.2016 г., сообщено, что в Едином государственном реестре прав на недвижимое имущество и сделок с ним зарегистрировано:

1. Характеристики объекта недвижимости:	объекта	
Кадастровый номер объекта:	(или условный) 50:23:0050384:589	
наименование объекта:	Земельный участок	
назначение объекта:	Земли сельскохозяйственного назначения, для дачного строительства с правом возведения жилого дома с правом регистрации проживания в нем	
площадь объекта:	1 000 кв. м	
инвентарный номер, литер, этажность (этаж):		
номера на поэтажном плане:		
адрес (местоположение) объекта:	Московская область, Раменский район, сельское поселение Рыболовское	
состав:		
2. Правообладатель (правообладатели):	2.1. Владельца инвестиционных паев - Закрытый паевой инвестиционный фонд недвижимости "ТрастОлимп-Подмосковный" данные о которых устанавливаются на основании данных личных счетов владельцев инвестиционных паев в реестре владельцев инвестиционных паев и счетов депо владельцев инвестиционных паев.	
3. Вид, номер государственной регистрации права:	3.1. Общая долевая собственность, № 50-50-23/148/2014-341 от 01.09.2014	
4. Ограничение (обременение) права:		
4.1.1. Вид:	Доверительное управление, Московская область, Раменский район, сельское поселение Рыболовское, кат. № 50:23:0050384:589. Земельный участок, категория земель: земли сельскохозяйственного назначения, разрешенное использование: для дачного строительства с правом возведения жилого дома с правом регистрации проживания в нем, общая площадь 1 000 кв. м.	
дата государственной регистрации:	04.02.2016	
номер государственной регистрации:	50-50/023-50/999/001/2016-640/2	
срок, на который установлено ограничение (обременение) права:	с 04.02.2016 до 01.12.2027	
лицо, в пользу которого установлено ограничение (обременение) права:	Закрытое акционерное общество "Управляющее общество" с ограниченной ответственностью "РВМ Клигшан", ИНН: 7722-563196	
основание государственной регистрации:	Правила доверительного управления Закрытым паевым инвестиционным фондом недвижимости "Земельный фонд "Солда Подмосковный" зарегистрированы ФСФР России 18.10.2007г. за № 1028-94135380 от 18.10.2007г. Договор о передаче прав и обязанностей по договору доверительного управления паевым инвестиционным фондом от 07.04.2013 №066/1	

5. Договоры участия в долевом строительстве:	не зарегистрированы
6. Правопритязания:	отсутствуют
7. Заявления и судебном порядке права требования:	данные отсутствуют
8. Отметка о наличии в отношении зарегистрированного права:	данные отсутствуют
9. Отметка о наличии решения обжалованных в отношении объекта недвижимости государственных и муниципальных органов:	отсутствуют

Выписка выдана: Махортык Эдуард

Сведения, содержащиеся в настоящем документе, являются актуальными (действительными) на дату получения запроса органом, осуществляющим государственную регистрацию прав. В соответствии со статьей 7 Федерального закона от 21 июля 1997 г. № 122-ФЗ "О государственной регистрации прав на недвижимое имущество и сделок с ним" использование сведений, содержащихся в настоящей выписке, осуществляется на основании данных, которые являются верными, достоверными и законными на дату выдачи. Ответственность за достоверность сведений, содержащихся в настоящей выписке, несет исполнитель государственной регистрации.

СВЕДЕНИЯ О ПРАВАХ

Информация опубликована в Едином государственном реестре недвижимости

Информация опубликована в Едином государственном реестре недвижимости

Информация опубликована в Едином государственном реестре недвижимости

Информация опубликована в Едином государственном реестре недвижимости

Информация опубликована в Едином государственном реестре недвижимости

Информация опубликована в Едином государственном реестре недвижимости

Информация опубликована в Едином государственном реестре недвижимости

Информация опубликована в Едином государственном реестре недвижимости

Информация опубликована в Едином государственном реестре недвижимости

Информация опубликована в Едином государственном реестре недвижимости

Информация опубликована в Едином государственном реестре недвижимости

Информация опубликована в Едином государственном реестре недвижимости

Информация опубликована в Едином государственном реестре недвижимости

Информация опубликована в Едином государственном реестре недвижимости

Информация опубликована в Едином государственном реестре недвижимости

Информация опубликована в Едином государственном реестре недвижимости

Информация опубликована в Едином государственном реестре недвижимости

Информация опубликована в Едином государственном реестре недвижимости

Информация опубликована в Едином государственном реестре недвижимости

Информация опубликована в Едином государственном реестре недвижимости

Информация опубликована в Едином государственном реестре недвижимости

Информация опубликована в Едином государственном реестре недвижимости

Информация опубликована в Едином государственном реестре недвижимости

Информация опубликована в Едином государственном реестре недвижимости

Информация опубликована в Едином государственном реестре недвижимости

Информация опубликована в Едином государственном реестре недвижимости

Информация опубликована в Едином государственном реестре недвижимости

Информация опубликована в Едином государственном реестре недвижимости

Информация опубликована в Едином государственном реестре недвижимости

Информация опубликована в Едином государственном реестре недвижимости

Информация опубликована в Едином государственном реестре недвижимости

Информация опубликована в Едином государственном реестре недвижимости

Информация опубликована в Едином государственном реестре недвижимости

Информация опубликована в Едином государственном реестре недвижимости

Информация опубликована в Едином государственном реестре недвижимости

Информация опубликована в Едином государственном реестре недвижимости

Информация опубликована в Едином государственном реестре недвижимости

Информация опубликована в Едином государственном реестре недвижимости

Информация опубликована в Едином государственном реестре недвижимости

Информация опубликована в Едином государственном реестре недвижимости

Информация опубликована в Едином государственном реестре недвижимости

Информация опубликована в Едином государственном реестре недвижимости

Информация опубликована в Едином государственном реестре недвижимости

Информация опубликована в Едином государственном реестре недвижимости

Информация опубликована в Едином государственном реестре недвижимости

Информация опубликована в Едином государственном реестре недвижимости

Информация опубликована в Едином государственном реестре недвижимости

Информация опубликована в Едином государственном реестре недвижимости

Информация опубликована в Едином государственном реестре недвижимости

Информация опубликована в Едином государственном реестре недвижимости

Информация опубликована в Едином государственном реестре недвижимости

Информация опубликована в Едином государственном реестре недвижимости

Информация опубликована в Едином государственном реестре недвижимости

Информация опубликована в Едином государственном реестре недвижимости

Информация опубликована в Едином государственном реестре недвижимости

Информация опубликована в Едином государственном реестре недвижимости

Информация опубликована в Едином государственном реестре недвижимости

Информация опубликована в Едином государственном реестре недвижимости

Информация опубликована в Едином государственном реестре недвижимости

Информация опубликована в Едином государственном реестре недвижимости

Информация опубликована в Едином государственном реестре недвижимости

Информация опубликована в Едином государственном реестре недвижимости

Информация опубликована в Едином государственном реестре недвижимости

Информация опубликована в Едином государственном реестре недвижимости

Информация опубликована в Едином государственном реестре недвижимости

Информация опубликована в Едином государственном реестре недвижимости

Информация опубликована в Едином государственном реестре недвижимости

Информация опубликована в Едином государственном реестре недвижимости

Информация опубликована в Едином государственном реестре недвижимости

Информация опубликована в Едином государственном реестре недвижимости

ФЕДЕРАЛЬНАЯ СЛУЖБА ГОСУДАРСТВЕННОЙ РЕГИСТРАЦИИ, КАДАСТРА И КАРТОГРАФИИ
 УПРАВЛЕНИЕ ФЕДЕРАЛЬНОЙ СЛУЖБЫ ГОСУДАРСТВЕННОЙ РЕГИСТРАЦИИ, КАДАСТРА И КАРТОГРАФИИ ПО МОСКОВСКОЙ ОБЛАСТИ
ВЫПИСКА ИЗ ЕДИННОГО ГОСУДАРСТВЕННОГО РЕЕСТРА ПРАВ НА НЕДВИЖИМОЕ ИМУЩЕСТВО И СДЕЛОК С НИМ

Дата: 12.03.2016 № 50/023/001/2016-1524
 На основании запроса от 10.03.2016 г., поступившего на рассмотрение 10.03.2016 г. сообщаем, что в Едином государственном реестре прав на недвижимое имущество и сделок с ним зарегистрировано:

1. Хозяйственный кадастровый номер объекта:	50/23/0050384/595
данные о земельном участке:	Земельный участок
назначение участка:	Земли сельскохозяйственного назначения, для дачного строительства с правом возведения жилого дома с правом регистрации проживания в нем
площадь участка:	923 кв. м
инвентарный номер, литер:	
этажность (этаж):	
номер по поэтажному плану:	
адрес (местоположение) объекта:	Московская область, Раменский район, сельское поселение Рыболовское
состав:	
2. Правообладатель (правообладатели):	2.1. Владельцам инвестиционных паев - Закрытый паевой инвестиционный фонд «Ильинское» (ТрастЮлман-Подмосковный) данные о которых устанавливаются на основании данных личного счета владельца инвестиционных паев в реестре владельцев инвестиционных паев и счетов депо владельца инвестиционных паев.
3. Вид, номер и дата государственной регистрации права:	3.1. Общая доля в собственности, № 50-50-23/148/2014-335 от 01.09.2014
4. Ограничение (обременение) права:	4.1.1. Вид: Доверительное управление, Московская область, Раменский район, сельское поселение Рыболовское, инв. № 50/23/0050384/595, земельный участок, назначение земель: для использования для дачного строительства с правом возведения жилого дома с правом регистрации проживания в нем, общая площадь, 923 кв. м. дата государственной регистрации: 25.02.2016 номер государственной регистрации: 50-50/023-50/999/001/2016-894/2 срок, на который установлено ограничение (обременение) права: с 25.02.2016 по 01.12.2027 лицо, в пользу которого установлено ограничение (обременение) права: Закрытое акционерное общество «Управляющая компания «РВМ Капитал», ИНН: 7722563196 основание государственной регистрации: Правила доверительного управления Закрытым паевым инвестиционным фондом «Ильинское» (ТрастЮлман-Подмосковный) от 18.10.2007г. № 1023-04135580 от 18.10.2007г. ограничение государственной регистрации: Договор о передаче прав и обязанностей по договору доверительного управления паевым инвестиционным фондом от 07.04.2015 №606/1

5. Договор участия в долевом строительстве зарегистрирован	не зарегистрирован
6. Привилегии:	отсутствуют
7. Заявления в судебном порядке о праве требования:	данные отсутствуют
8. Ответка о возмещении в отношении зарегистрированного права:	данные отсутствуют
9. Ответка о наличии решения об изъятии объекта недвижимого имущества для государственных или муниципальных нужд:	данные отсутствуют

Выписка выдана: Махоргах Эдуард

Сведения, содержащиеся в настоящем документе, являются актуальными (обеспечиваются) на дату получения запроса органом, осуществляющим ведение Единого государственного реестра недвижимости. В соответствии со статьей 7 Федерального закона от 24.07.2007 № 122-ФЗ "О государственной регистрации прав на недвижимое имущество и сделок с ним", использование сведений, содержащихся в настоящей выписке, осуществляется на основании данных, которые являются ущерб правам и законным интересам третьих лиц. Ответственность за достоверность информации несет оператор.

СПЕЦИАЛИСТ 1 РАБОТАЮЩИЙ
 (подпись) _____
 (подпись) _____
 (подпись) _____

Выписка выдана в соответствии с требованиями Федерального закона от 24.07.2007 № 122-ФЗ "О государственной регистрации прав на недвижимое имущество и сделок с ним", в соответствии с которыми оператор несет ответственность за достоверность информации, содержащейся в Едином государственном реестре недвижимости, за исключением случаев, предусмотренных в ст. 11.1, 11.2, 11.3, 11.4, 11.5, 11.6, 11.7, 11.8, 11.9, 11.10, 11.11, 11.12, 11.13, 11.14, 11.15, 11.16, 11.17, 11.18, 11.19, 11.20, 11.21, 11.22, 11.23, 11.24, 11.25, 11.26, 11.27, 11.28, 11.29, 11.30, 11.31, 11.32, 11.33, 11.34, 11.35, 11.36, 11.37, 11.38, 11.39, 11.40, 11.41, 11.42, 11.43, 11.44, 11.45, 11.46, 11.47, 11.48, 11.49, 11.50, 11.51, 11.52, 11.53, 11.54, 11.55, 11.56, 11.57, 11.58, 11.59, 11.60, 11.61, 11.62, 11.63, 11.64, 11.65, 11.66, 11.67, 11.68, 11.69, 11.70, 11.71, 11.72, 11.73, 11.74, 11.75, 11.76, 11.77, 11.78, 11.79, 11.80, 11.81, 11.82, 11.83, 11.84, 11.85, 11.86, 11.87, 11.88, 11.89, 11.90, 11.91, 11.92, 11.93, 11.94, 11.95, 11.96, 11.97, 11.98, 11.99, 12.00, 12.01, 12.02, 12.03, 12.04, 12.05, 12.06, 12.07, 12.08, 12.09, 12.10, 12.11, 12.12, 12.13, 12.14, 12.15, 12.16, 12.17, 12.18, 12.19, 12.20, 12.21, 12.22, 12.23, 12.24, 12.25, 12.26, 12.27, 12.28, 12.29, 12.30, 12.31, 12.32, 12.33, 12.34, 12.35, 12.36, 12.37, 12.38, 12.39, 12.40, 12.41, 12.42, 12.43, 12.44, 12.45, 12.46, 12.47, 12.48, 12.49, 12.50, 12.51, 12.52, 12.53, 12.54, 12.55, 12.56, 12.57, 12.58, 12.59, 12.60, 12.61, 12.62, 12.63, 12.64, 12.65, 12.66, 12.67, 12.68, 12.69, 12.70, 12.71, 12.72, 12.73, 12.74, 12.75, 12.76, 12.77, 12.78, 12.79, 12.80, 12.81, 12.82, 12.83, 12.84, 12.85, 12.86, 12.87, 12.88, 12.89, 12.90, 12.91, 12.92, 12.93, 12.94, 12.95, 12.96, 12.97, 12.98, 12.99, 13.00, 13.01, 13.02, 13.03, 13.04, 13.05, 13.06, 13.07, 13.08, 13.09, 13.10, 13.11, 13.12, 13.13, 13.14, 13.15, 13.16, 13.17, 13.18, 13.19, 13.20, 13.21, 13.22, 13.23, 13.24, 13.25, 13.26, 13.27, 13.28, 13.29, 13.30, 13.31, 13.32, 13.33, 13.34, 13.35, 13.36, 13.37, 13.38, 13.39, 13.40, 13.41, 13.42, 13.43, 13.44, 13.45, 13.46, 13.47, 13.48, 13.49, 13.50, 13.51, 13.52, 13.53, 13.54, 13.55, 13.56, 13.57, 13.58, 13.59, 13.60, 13.61, 13.62, 13.63, 13.64, 13.65, 13.66, 13.67, 13.68, 13.69, 13.70, 13.71, 13.72, 13.73, 13.74, 13.75, 13.76, 13.77, 13.78, 13.79, 13.80, 13.81, 13.82, 13.83, 13.84, 13.85, 13.86, 13.87, 13.88, 13.89, 13.90, 13.91, 13.92, 13.93, 13.94, 13.95, 13.96, 13.97, 13.98, 13.99, 14.00, 14.01, 14.02, 14.03, 14.04, 14.05, 14.06, 14.07, 14.08, 14.09, 14.10, 14.11, 14.12, 14.13, 14.14, 14.15, 14.16, 14.17, 14.18, 14.19, 14.20, 14.21, 14.22, 14.23, 14.24, 14.25, 14.26, 14.27, 14.28, 14.29, 14.30, 14.31, 14.32, 14.33, 14.34, 14.35, 14.36, 14.37, 14.38, 14.39, 14.40, 14.41, 14.42, 14.43, 14.44, 14.45, 14.46, 14.47, 14.48, 14.49, 14.50, 14.51, 14.52, 14.53, 14.54, 14.55, 14.56, 14.57, 14.58, 14.59, 14.60, 14.61, 14.62, 14.63, 14.64, 14.65, 14.66, 14.67, 14.68, 14.69, 14.70, 14.71, 14.72, 14.73, 14.74, 14.75, 14.76, 14.77, 14.78, 14.79, 14.80, 14.81, 14.82, 14.83, 14.84, 14.85, 14.86, 14.87, 14.88, 14.89, 14.90, 14.91, 14.92, 14.93, 14.94, 14.95, 14.96, 14.97, 14.98, 14.99, 15.00, 15.01, 15.02, 15.03, 15.04, 15.05, 15.06, 15.07, 15.08, 15.09, 15.10, 15.11, 15.12, 15.13, 15.14, 15.15, 15.16, 15.17, 15.18, 15.19, 15.20, 15.21, 15.22, 15.23, 15.24, 15.25, 15.26, 15.27, 15.28, 15.29, 15.30, 15.31, 15.32, 15.33, 15.34, 15.35, 15.36, 15.37, 15.38, 15.39, 15.40, 15.41, 15.42, 15.43, 15.44, 15.45, 15.46, 15.47, 15.48, 15.49, 15.50, 15.51, 15.52, 15.53, 15.54, 15.55, 15.56, 15.57, 15.58, 15.59, 15.60, 15.61, 15.62, 15.63, 15.64, 15.65, 15.66, 15.67, 15.68, 15.69, 15.70, 15.71, 15.72, 15.73, 15.74, 15.75, 15.76, 15.77, 15.78, 15.79, 15.80, 15.81, 15.82, 15.83, 15.84, 15.85, 15.86, 15.87, 15.88, 15.89, 15.90, 15.91, 15.92, 15.93, 15.94, 15.95, 15.96, 15.97, 15.98, 15.99, 16.00, 16.01, 16.02, 16.03, 16.04, 16.05, 16.06, 16.07, 16.08, 16.09, 16.10, 16.11, 16.12, 16.13, 16.14, 16.15, 16.16, 16.17, 16.18, 16.19, 16.20, 16.21, 16.22, 16.23, 16.24, 16.25, 16.26, 16.27, 16.28, 16.29, 16.30, 16.31, 16.32, 16.33, 16.34, 16.35, 16.36, 16.37, 16.38, 16.39, 16.40, 16.41, 16.42, 16.43, 16.44, 16.45, 16.46, 16.47, 16.48, 16.49, 16.50, 16.51, 16.52, 16.53, 16.54, 16.55, 16.56, 16.57, 16.58, 16.59, 16.60, 16.61, 16.62, 16.63, 16.64, 16.65, 16.66, 16.67, 16.68, 16.69, 16.70, 16.71, 16.72, 16.73, 16.74, 16.75, 16.76, 16.77, 16.78, 16.79, 16.80, 16.81, 16.82, 16.83, 16.84, 16.85, 16.86, 16.87, 16.88, 16.89, 16.90, 16.91, 16.92, 16.93, 16.94, 16.95, 16.96, 16.97, 16.98, 16.99, 17.00, 17.01, 17.02, 17.03, 17.04, 17.05, 17.06, 17.07, 17.08, 17.09, 17.10, 17.11, 17.12, 17.13, 17.14, 17.15, 17.16, 17.17, 17.18, 17.19, 17.20, 17.21, 17.22, 17.23, 17.24, 17.25, 17.26, 17.27, 17.28, 17.29, 17.30, 17.31, 17.32, 17.33, 17.34, 17.35, 17.36, 17.37, 17.38, 17.39, 17.40, 17.41, 17.42, 17.43, 17.44, 17.45, 17.46, 17.47, 17.48, 17.49, 17.50, 17.51, 17.52, 17.53, 17.54, 17.55, 17.56, 17.57, 17.58, 17.59, 17.60, 17.61, 17.62, 17.63, 17.64, 17.65, 17.66, 17.67, 17.68, 17.69, 17.70, 17.71, 17.72, 17.73, 17.74, 17.75, 17.76, 17.77, 17.78, 17.79, 17.80, 17.81, 17.82, 17.83, 17.84, 17.85, 17.86, 17.87, 17.88, 17.89, 17.90, 17.91, 17.92, 17.93, 17.94, 17.95, 17.96, 17.97, 17.98, 17.99, 18.00, 18.01, 18.02, 18.03, 18.04, 18.05, 18.06, 18.07, 18.08, 18.09, 18.10, 18.11, 18.12, 18.13, 18.14, 18.15, 18.16, 18.17, 18.18, 18.19, 18.20, 18.21, 18.22, 18.23, 18.24, 18.25, 18.26, 18.27, 18.28, 18.29, 18.30, 18.31, 18.32, 18.33, 18.34, 18.35, 18.36, 18.37, 18.38, 18.39, 18.40, 18.41, 18.42, 18.43, 18.44, 18.45, 18.46, 18.47, 18.48, 18.49, 18.50, 18.51, 18.52, 18.53, 18.54, 18.55, 18.56, 18.57, 18.58, 18.59, 18.60, 18.61, 18.62, 18.63, 18.64, 18.65, 18.66, 18.67, 18.68, 18.69, 18.70, 18.71, 18.72, 18.73, 18.74, 18.75, 18.76, 18.77, 18.78, 18.79, 18.80, 18.81, 18.82, 18.83, 18.84, 18.85, 18.86, 18.87, 18.88, 18.89, 18.90, 18.91, 18.92, 18.93, 18.94, 18.95, 18.96, 18.97, 18.98, 18.99, 19.00, 19.01, 19.02, 19.03, 19.04, 19.05, 19.06, 19.07, 19.08, 19.09, 19.10, 19.11, 19.12, 19.13, 19.14, 19.15, 19.16, 19.17, 19.18, 19.19, 19.20, 19.21, 19.22, 19.23, 19.24, 19.25, 19.26, 19.27, 19.28, 19.29, 19.30, 19.31, 19.32, 19.33, 19.34, 19.35, 19.36, 19.37, 19.38, 19.39, 19.40, 19.41, 19.42, 19.43, 19.44, 19.45, 19.46, 19.47, 19.48, 19.49, 19.50, 19.51, 19.52, 19.53, 19.54, 19.55, 19.56, 19.57, 19.58, 19.59, 19.60, 19.61, 19.62, 19.63, 19.64, 19.65, 19.66, 19.67, 19.68, 19.69, 19.70, 19.71, 19.72, 19.73, 19.74, 19.75, 19.76, 19.77, 19.78, 19.79, 19.80, 19.81, 19.82, 19.83, 19.84, 19.85, 19.86, 19.87, 19.88, 19.89, 19.90, 19.91, 19.92, 19.93, 19.94, 19.95, 19.96, 19.97, 19.98, 19.99, 20.00, 20.01, 20.02, 20.03, 20.04, 20.05, 20.06, 20.07, 20.08, 20.09, 20.10, 20.11, 20.12, 20.13, 20.14, 20.15, 20.16, 20.17, 20.18, 20.19, 20.20, 20.21, 20.22, 20.23, 20.24, 20.25, 20.26, 20.27, 20.28, 20.29, 20.30, 20.31, 20.32, 20.33, 20.34, 20.35, 20.36, 20.37, 20.38, 20.39, 20.40, 20.41, 20.42, 20.43, 20.44, 20.45, 20.46, 20.47, 20.48, 20.49, 20.50, 20.51, 20.52, 20.53, 20.54, 20.55, 20.56, 20.57, 20.58, 20.59, 20.60, 20.61, 20.62, 20.63, 20.64, 20.65, 20.66, 20.67, 20.68, 20.69, 20.70, 20.71, 20.72, 20.73, 20.74, 20.75, 20.76, 20.77, 20.78, 20.79, 20.80, 20.81, 20.82, 20.83, 20.84, 20.85, 20.86, 20.87, 20.88, 20.89, 20.90, 20.91, 20.92, 20.93, 20.94, 20.95, 20.96, 20.97, 20.98, 20.99, 21.00, 21.01, 21.02, 21.03, 21.04, 21.05, 21.06, 21.07, 21.08, 21.09, 21.10, 21.11, 21.12, 21.13, 21.14, 21.15, 21.16, 21.17, 21.18, 21.19, 21.20, 21.21, 21.22, 21.23, 21.24, 21.25, 21.26, 21.27, 21.28, 21.29, 21.30, 21.31, 21.32, 21.33, 21.34, 21.35, 21.36, 21.37, 21.38, 21.39, 21.40, 21.41, 21.42, 21.43, 21.44, 21.45, 21.46, 21.47, 21.48, 21.49, 21.50, 21.51, 21.52, 21.53, 21.54, 21.55, 21.56, 21.57, 21.58, 21.59, 21.60, 21.61, 21.62, 21.63, 21.64, 21.65, 21.66, 21.67, 21.68, 21.69, 21.70, 21.71, 21.72, 21.73, 21.74, 21.75, 21.76, 21.77, 21.78, 21.79, 21.80, 21.81, 21.82, 21.83, 21.84, 21.85, 21.86, 21.87, 21.88, 21.89, 21.90, 21.91, 21.92, 21.93, 21.94, 21.95, 21.96, 21.97, 21.98, 21.99, 22.00, 22.01, 22.02, 22.03, 22.04, 22.05, 22.06, 22.07, 22.08, 22.09, 22.10, 22.11, 22.12, 22.13, 22.14, 22.15, 22.16, 22.17, 22.18, 22.19, 22.20, 22.21, 22.22, 22.23, 22.24, 22.25, 22.26, 22.27, 22.28, 22.29, 22.30, 22.31, 22.32, 22.33, 22.34, 22.35, 22.36, 22.37, 22.38, 22.39, 22.40, 22.41, 22.42, 22.43, 22.44, 22.45, 22.46, 22.47, 22.48, 22.49, 22.50, 22.51, 22.52, 22.53, 22.54, 22.55, 22.56, 22.57, 22.58, 22.59, 22.60, 22.61, 22.62, 22.63, 22.64, 22.65, 22.66, 22.67, 22.68, 22.69, 22.70, 22.71, 22.72, 22.73, 22.74, 22.75, 22.76, 22.77, 22.78, 22.79, 22.80, 22.81, 22.82, 22.83, 22.84, 22.85, 22.86, 22.87, 22.88, 22.89, 22.90, 22.91, 22.92, 22.93, 22.94, 22.95, 22.96, 22.97, 22.98, 22.99, 23.00, 23.01, 23.02, 23.03, 23.04, 23.05, 23.06, 23.07, 23.08, 23.09, 23.10, 23.11, 23.12, 23.13, 23.14, 23.15, 23.16, 23.17, 23.18, 23.19, 23.20, 23.21, 23.22, 23.23, 23.24, 23.25, 23.26, 23.27, 23.28, 23.29, 23.30, 23.31, 23.32, 23.33, 23.34, 23.35, 23.36, 23.37, 23.38, 23.39, 23.40, 23.41, 23.42, 23.43, 23.44, 23.45, 23.46, 23.47, 23.48, 23.49, 23.50, 23.51, 23.52, 23.53, 23.54, 23.55, 23.56, 23.57, 23.58, 23.59, 23.60, 23.61, 23.62, 23.63, 23.64, 23.65, 23.66, 23.67, 23.68, 23.69, 23.70, 23.71, 23.72, 23.73, 23.74, 23.75, 23.76, 23.77, 23.78, 23.79, 23.80, 23.81, 23.82, 23.83, 23.84, 23.85, 23.86, 23.87, 23.88, 23.89, 23.90, 23.91, 23.92, 23.93, 23.94, 23.95, 23.96, 23.97, 23.98, 23.99, 24.00, 24.01, 24.02, 24.03, 24.04, 24.05, 24.06, 24.07, 24.08, 24.09, 24.10, 24.11, 24.12, 24.13, 24.14, 24.15, 24.16, 24.17, 24.18, 24.19, 24.20, 24.21, 24.22, 24.23, 24.24, 24.25, 24.26, 24.27, 24.28, 24.29, 24.30, 24.31, 24.32, 24.33, 24.34, 24.35, 24.36, 24.37, 24.38, 24.39, 24.40, 24.41, 24.42, 24.43, 24.44, 24.45, 24.46, 24.47, 24.48, 24.49, 24.50, 24.51, 24.52, 24.53, 24.54, 24.55, 24.56, 24.57, 24.58, 24.59, 24.60, 24.61, 24.62, 24.63, 24.64, 24.65, 24.66, 24.67, 24.68, 24.69, 24.70, 24.71, 24.72, 24.73, 24.74, 24.75, 24.76, 24.77, 24.78, 24.79, 24.80, 24.81, 24.82, 24.83, 24.84, 24.85, 24.86, 24.87, 24.88, 24.89, 24.90, 24.91, 24.92, 24.93, 24.94, 24.95, 24.96, 24.97, 24.98, 24.99, 25.00, 25.01, 25.02, 25.03, 25.04, 25.05, 25.06, 25.07, 25.08, 25.09, 25.10, 25.11, 25.12, 25.13, 25.14, 25.15, 25.16, 25.17, 25.18, 25.19, 25.20, 25.21, 25.22, 25.23, 25.24, 25.25, 25.26, 25.27, 25.28, 25.29, 25.30, 25.31, 25.32, 25.33, 25.34, 25.35, 25.36, 25.37, 25.38, 25.39, 25.40, 25.41, 25.42, 25.43, 25.44, 25.45, 25.46, 25.47, 25.48, 25.49, 25.50, 25.51, 25.52, 25.53, 25.54, 25.55, 25.56, 25.57, 25.58, 25.59, 25.60, 25.61, 25.62, 25.63, 25.64, 25.65, 25.66, 25.67, 25.68, 25.69, 25.70, 25.71, 25.72, 25.73, 25.74, 25.75, 25.76, 25.77, 25.78, 25.79, 25.80, 25.81, 25.82, 25.83, 25.84, 25.85, 25.86, 25.87, 25.88, 25.89, 25.90, 25.91, 25.92, 25.93, 25.94, 25.95, 25.96, 25.97, 25.98, 25.99, 26.00, 26.01, 26

ФЕДЕРАЛЬНАЯ СЛУЖБА ГОСУДАРСТВЕННОЙ РЕГИСТРАЦИИ, КАДАСТРА И КАРТОГРАФИИ
 УПРАВЛЕНИЕ ФЕДЕРАЛЬНОЙ СЛУЖБЫ ГОСУДАРСТВЕННОЙ РЕГИСТРАЦИИ, КАДАСТРА И КАРТОГРАФИИ ПО МОСКОВСКОЙ ОБЛАСТИ
ВЫПИСКА ИЗ ЕДИННОГО ГОСУДАРСТВЕННОГО РЕЕСТРА ПРАВ НА НЕДВИЖИМОЕ ИМУЩЕСТВО И СДЕЛОК С НИМ

Дата: 13.02.2016. № 50/023/001/2016-277
 На основании запроса от 11.02.2016 г., поступившего на рассмотрение 11.02.2016 г. сообщаем, что в Едином государственном реестре прав на недвижимое имущество и сделок с ним зарегистрировано:

1. Характеристика объекта недвижимости: Кадастровый номер объекта, наименование объекта, площадь объекта, кадастровый номер и дата государственной регистрации.	объекта недвижимости (или условный): 50-23/050384-596 Земельный участок Земли сельскохозяйственного назначения, для дачного строительства с правом вселения жилого дома с правом регистрации проживания в нем 1 244 кв. м
2. Правообладатель (правообладатели):	Мусковская область, Раменский район, сельское поселение Раменское
3. Вид, номер и дата государственной регистрации права:	2.1 Владельцы инвестиционных паев "Земельный паевой инвестиционный фонд недвижимости "ТрастФонд-Подмосковный" данные о которых устанавливаются на основании данных лицевых счетов владельцев инвестиционных паев в реестре владельцев инвестиционных паев и счетов депозитария инвестиционных паев. 3.1 Общая долевая собственность, № 50-50-23/148/2014-314 от 01.09.2014
4. Ограничения (обременения):	4.1.1 Иск: Доверительное управление, Московская область, Раменский район, сельское поселение Раменское, мд. № 50-23/050384-596, Земельный участок, категория земель: земли сельскохозяйственного назначения, разрешенное использование: для дачного строительства с правом вселения жилого дома с правом регистрации проживания в нем, общая площадь - 1 244 кв. м дата государственной регистрации: 01.02.2016 номер государственной регистрации: 50-50/023-50-999/001/2016-4742 регистрация: 21.01.2016 по 01.12.2027 банк, на который установлено ограничение (обременение) права: Зарплатное акционерное общество "Управляющая компания «РМ Капитал», ИНН: 772363196 лицо, в пользу которого установлено ограничение (обременение) права: Прямки доверительного управления Закрытым паевым инвестиционным фондом недвижимости "Земельный фонд "Селива Подольский" зарегистрирован ФСФР России 18.10.2007г. за № 1023-04135580 от 18.10.2007; оснащение государственной регистрации: Договор о передаче прав и обязанностей по договору доверительного управления паевым инвестиционным фондом от 07.04.2015 №06/11

5. Договоры участия в долевом строительстве зарегистрированы:	не зарегистрированы
6. Привопритязания:	отсутствуют
7. Завлеченные в судебном порядке права требования:	данные отсутствуют
8. Отметка о возращении в данные отсутствуют	данные отсутствуют
9. Отметка о наличии решения об аресте имущества для государственных и муниципальных нужд:	данные отсутствуют

Выписка выдана: Махортык Эдуард Иванович
 Сведения, содержащиеся в настоящем документе, являются актуальными (действительными) на дату получения запроса органом, осуществляющим государственную регистрацию. В соответствии со статьей 7 Федерального закона от 21 июля 1997 г. №122-ФЗ "О государственной регистрации прав на недвижимое имущество и сделок с ним" наличие указанных сведений, содержащихся в настоящей выписке, не является гарантией, которая несет ущерб правам и законным интересам заинтересованных лиц, а также несет ответственность, предусмотренную законодательством Российской Федерации.



СЦЕВАДКИСТ Л. РАЗВЕДА
 Главный специалист государственной регистрации
 Подпись: [подпись] Дата: 13.02.2016
 Подпись: [подпись] Дата: 13.02.2016
 Подпись: [подпись] Дата: 13.02.2016
 Подпись: [подпись] Дата: 13.02.2016

ФЕДЕРАЛЬНАЯ СЛУЖБА ГОСУДАРСТВЕННОЙ РЕГИСТРАЦИИ, КАДАСТРА И КАРТОГРАФИИ

УПРАВЛЕНИЕ ФЕДЕРАЛЬНОЙ СЛУЖБЫ ГОСУДАРСТВЕННОЙ РЕГИСТРАЦИИ, КАДАСТРА И КАРТОГРАФИИ ПО МОСКОВСКОЙ ОБЛАСТИ

ВЫПИСКА ИЗ ЕДИННОГО ГОСУДАРСТВЕННОГО РЕЕСТРА ПРАВ НА НЕДВИЖИМОЕ ИМУЩЕСТВО И СЛЕДОК С НИМ

Дата: 12.03.2016. № 50/023/001/2016-1267

На основании запроса от 10.03.2016 г., поступившего на рассмотрение 10.03.2016 г. сообщаем, что в Едином государственном реестре прав на недвижимое имущество и сделок с ним зарегистрировано:

1. Характеристики объекта недвижимости: Кадастровый номер объекта: наименование объекта: назначение объекта: площадь объекта: инвентарный номер, литер: этажность (этаж): номер на поэтажном плане: адрес (местоположение) объекта: состав:	объекта (или условный) номер объекта: Земельный участок Земли сельскохозяйственного назначения, для личного строительства с правом возведения жилого дома с правом регистрации проживания в нем 952 кв. м инвентарный номер, литер: Московская область, Раменский район, сельское поселение Рыболовское
2. Правообладатель (правообладатели):	2.1. Владелец инвестиционных паев - Зерный фонд инвестиционный фонд независимости Трест Юлтон-Торжковск и паевые участники в составе инвестиционных паев в доверительном управлении инвестиционных паев и счетов - Девелопер инвестиционных паев.
3. Вид, номер государственной регистрации права:	3.1. Община долевая собственность, № 50-50-23/172/2014-123 от 28.08.2014
4. Ограничение (обременение) права: 4.1.1. Вид:	Доверительное управление, Московская область, Раменский район, сельское поселение Рыболовское, вид № 50-23-050384-597, Земельный участок, категория земель: земли сельскохозяйственного назначения, разрешенное использование: для дачного строительства с правом возведения жилого дома с правом регистрации проживания в нем, общая площадь 952 кв. м 24.07.2016
дата государственной регистрации:	50-50/023-50/999/001/2016-862/2
номер государственной регистрации: срок, на который установлено ограничение (обременение) права: лицо, в пользу которого установлено ограничение (обременение) права:	с 24.07.2016 по 01.12.2027 Закрытое акционерное общество «РВМ Капитал», ИНН: 7722563196
основание государственной регистрации:	Правила доверительного управления Закрытым паевым инвестиционным фондом независимости "Земельный фонд "Солид Подмосквитан" зарегистрированы ФСФР России 18.10.2007г. за № 1028-04135580 от 18.10.2007; Договор о передаче прав и обязанностей по договору доверительного управления паевым инвестиционным фондом от 07.04.2013 №06/11

5. Договоры участия в долевом строительстве:	не зарегистрированы
6. Правовые акты:	отсутствуют
7. Заявления в судебном порядке права требования:	данные отсутствуют
8. Отметка о внесении в Единый государственный реестр недвижимости сведений о зарегистрированных правах:	данные отсутствуют
9. Отметка о наличии решения об аресте имущества:	отсутствует
10. Отметка о наличии решения об аресте имущества:	отсутствует
11. Отметка о наличии решения об аресте имущества:	отсутствует

Выписка выдана: Малютых Зузуря

Сведения, содержащиеся в настоящем документе, являются актуальными (действительными) на дату получения запроса органом, осуществляющим государственную регистрацию прав. В соответствии со статьей 7 Федерального закона от 29.07.1997 г. № 122-ФЗ "О государственной регистрации прав на недвижимое имущество и сделок с ним" использование сведений, содержащихся в настоящей выписке, осуществляется для целей, которые указаны в запросе, и законным интересам граждан Российской Федерации, ответственность, предусмотренную законодательством Российской Федерации.

СПЕЦИАЛИСТ ПРАВА

М.П. [подпись]

М.П. [подпись]

М.П. [подпись]

М.П. [подпись]

М.П. [подпись]

М.П. [подпись]

М.П. [подпись]

М.П. [подпись]

М.П. [подпись]

М.П. [подпись]

М.П. [подпись]

М.П. [подпись]

М.П. [подпись]

М.П. [подпись]

М.П. [подпись]

М.П. [подпись]

М.П. [подпись]

М.П. [подпись]

М.П. [подпись]

М.П. [подпись]

М.П. [подпись]

М.П. [подпись]

М.П. [подпись]

М.П. [подпись]

М.П. [подпись]

М.П. [подпись]

М.П. [подпись]

М.П. [подпись]

М.П. [подпись]

М.П. [подпись]

М.П. [подпись]

М.П. [подпись]

М.П. [подпись]

М.П. [подпись]

М.П. [подпись]

М.П. [подпись]

М.П. [подпись]

М.П. [подпись]

М.П. [подпись]

М.П. [подпись]

М.П. [подпись]

М.П. [подпись]

М.П. [подпись]

М.П. [подпись]

М.П. [подпись]

М.П. [подпись]

М.П. [подпись]

М.П. [подпись]

М.П. [подпись]

М.П. [подпись]

М.П. [подпись]

М.П. [подпись]

ФЕДЕРАЛЬНАЯ СЛУЖБА ГОСУДАРСТВЕННОЙ РЕГИСТРАЦИИ, КАДАСТРА И
КАРТОГРАФИИ

УПРАВЛЕНИЕ ФЕДЕРАЛЬНОЙ СЛУЖБЫ ГОСУДАРСТВЕННОЙ РЕГИСТРАЦИИ,
КАДАСТРА И КАРТОГРАФИИ ПО МОСКОВСКОЙ ОБЛАСТИ

ВЫПИСКА ИЗ ЕДИННОГО ГОСУДАРСТВЕННОГО РЕЕСТРА ПРАВ НА
НЕДВИЖИМОЕ ИМУЩЕСТВО И СДЕЛОК С НИМ

Дата: 13.02.2016 № 50/023/001/2016-947

На основании запроса от 11.02.2016 г., поступившего на рассмотрение 11.02.2016 г. сообщаем, что в Едином государственном реестре прав на недвижимое имущество и сделок с ним зарегистрировано:

1. Характеристики объекта недвижимости:	объекта
Кадастровый номер объекта:	50-23-0050384-598
Линейные координаты объекта:	Земельный участок
наименование объекта:	Земли сельскохозяйственного назначения, для дачного строительства с правом возведения жилого дома с правом регистрации прохаживания в нем
площадь объекта:	1 000 кв. м
инвентарный номер, литер, этажность (этаж):	
номер на поэтажном плане:	
адрес (местонахождение) объекта:	Московская область, Раменский район, сельское поселение Рыболовское
состав:	
2. Правообладатель (правообладатели):	2.1. Владелец инвестиционных паев - Закрытый паевой инвестиционный фонд неэквипотности "ТрастЮнион- Подмосквовый" для лиц о которых устанавливаются на основании данных лицевых счетов владельцы инвестиционных паев в реестре владельцев инвестиционных паев и счетов депо владельцев инвестиционных паев.
3. Вид государственной регистрации права:	3.1. Общая долевая собственность, № 50-50-23/172/2014-122 от 28.08.2014
4. Ограничение (обременение) права:	4.1.1. Вид: Договорное управление, Московская область, Раменский район, сельское поселение Рыболовское, ад. № 50-23-0050384-598, Земельный участок, категория земель: земли сельскохозяйственного назначения, разрешенное использование: для дачного строительства с правом возведения жилого дома с правом регистрации прохаживания в нем, общая площадь 1 000 кв. м. Дата государственной регистрации: 04.02.2016 номер государственной регистрации: 50-50/023-50/999/001/2016-53672 срок, на который установлено ограничение (обременение) права: с 04.02.2016 до 01.12.2027 лицо, в пользу которого установлено ограничение (обременение) права: Закрытое акционерное общество "Управляющая компания «РММ Клиппел», ИНН: 7722563196 основание государственной регистрации: Приняты доверительного управления Закрытым паевым инвестиционным фондом неэквипотности "Эквипотный фонд "Солны Подмосквовый" зарегистрированы ФСОФН России, 18.10.2007г. за № 1028-941335580 от 18.10.2007г. Договор о передаче прав и обязанностей по договору доверительного управления паевым инвестиционным фондом от 07.04.2015 №06/11

5. Договоры участия в долевом строительстве:	не зарегистрированы
6. Правопритязание:	отсутствует
7. Заявленные в судебном порядке права требования:	данные отсутствуют
8. Отметка о возмещении ущерба от зарегистрированного лица:	данные отсутствуют
9. Отметка о наличии решения об истребовании объекта недвижимости для государственных и муниципальных нужд:	данные отсутствуют

Выписка выдана: Мазортык Эдуард Иванович

Сведения, содержащиеся в настоящем документе, являются актуальными (действительными) на дату получения запроса органом, осуществляющим государственную регистрацию прав. В соответствии со статьей 7 Федерального закона от 21.04.2010 № 1997-ФЗ "О государственной регистрации прав на недвижимое имущество и сделок с ним" использование сведений, содержащихся в настоящей выписке государственной регистрации, которые влекут ущерб правам и законным интересам субъектов Российской Федерации, не несет ответственность, предусмотренную законодательством Российской Федерации.

СПЕЦИАЛИСТ 1 РАЗРЯДА

Мазортык Эдуард Иванович

Подпись: _____

Подпись выдана: Мазортык Эдуард Иванович, специалист 1 разряда, дата выдачи: 13.02.2016 г. Место выдачи: Московская область, Раменский район, сельское поселение Рыболовское, кадастровый номер: 50-23-0050384-598.

ФЕДЕРАЛЬНАЯ СЛУЖБА ГОСУДАРСТВЕННОЙ РЕГИСТРАЦИИ, КАДАСТРА И
КАРТОГРАФИИ
УПРАВЛЕНИЕ ФЕДЕРАЛЬНОЙ СЛУЖБЫ ГОСУДАРСТВЕННОЙ РЕГИСТРАЦИИ,
КАДАСТРА И КАРТОГРАФИИ ПО МОСКОВСКОЙ ОБЛАСТИ
**ВЫПИСКА ИЗ ЕДИННОГО ГОСУДАРСТВЕННОГО РЕЕСТРА ПРАВ НА
НЕДВИЖИМОЕ ИМУЩЕСТВО И СЛЕДЯХ С НИМ**

Дата 13.02.2016 № 50/023-50/01/2016-962

На основании запроса от 11.02.2016 г., поступившего на рассмотрение 11.02.2016 г. сообщаем, что в Едином государственном реестре прав на недвижимое имущество и сделок с ним зарегистрировано:

1. Характеристики объекта недвижимости:	объекта недвижимости
Кадастровый номер объекта:	50-23-0050384-599
инвентаризационный номер объекта:	Земельный участок
назначение объекта:	Земли сельскохозяйственного назначения, для дачного строительства с правом возведения жилого дома с правом регистрации проживания в нем
площадь объекта:	1 000 кв. м
инвентарный номер, литер, этажность (этаж):	
площадь на поэтажном плане:	
адрес (местоположение) объекта:	Московская область, Раменский район, сельское поселение Рыболовское
состав:	
2. Правообладатель (правообладатели):	2.1 Владелец инвестиционных паев - Закрытый паевой инвестиционный фонд независимости "ТрастЮнион-Подмосковный" данные о которых устанавливаются на основании данных лицевых счетов владельцев инвестиционных паев в реестре владельцев инвестиционных паев и счетов депо владельцев инвестиционных паев.
3. Вид, номер государственной регистрации права:	3.1 Общая долевая собственность, № 50-50-23/172/2014-121 от 28.08.2014
4. Ограничение (обременение) права:	
4.1.1 Вид:	Доверительное управление, Московская область, Раменский район, сельское поселение Рыболовское, кад. № 50-23-0050384-599, Земельный участок, категория земель: земли сельскохозяйственного назначения, разрешение использования: для дачного строительства с правом возведения жилого дома с правом регистрации проживания в нем, общая площадь 1 000 кв. м
дата государственной регистрации:	04.02.2016
номер государственной регистрации:	50-50/023-50/999/001/2016-541/2
срок, на который установлено ограничение (обременение) права:	с 04.02.2016 по 01.12.2027
лицо, в пользу которого установлено ограничение (обременение) права:	Закрытое акционерное общество "Управляющая компания «РЕМ Капитал», ИНН: 7722-63 196
основание государственной регистрации:	Правила доверительного управления Закрытым паевым инвестиционным фондом независимости "Экспертный фонд "Солда Подмосковный" зарегистрированы ФСФР России 18.10.2007г. за № 1028-94135580 от 18.10.2007г. Договор о передаче прав и обязанностей по договору доверительного управления паевым инвестиционным фондом от 07.04.2015 №66/1

5. Договоры участия в долевом строительстве:	не зарегистрировано
6. Правовитязи:	отсутствуют
7. Заявления в судебном порядке:	данные отсутствуют
8. Отчеты о возмещении в отношении зарегистрированного права:	данные отсутствуют
9. Отчеты о наличии решения об изъятии объекта недвижимости для государственных и муниципальных нужд:	данные отсутствуют

Выписка выдана: Макортык Эдуард

Сведения, содержащиеся в настоящем документе, являются актуальными (действительными) на дату получения запроса органом, осуществляющим государственную регистрацию недвижимости. В соответствии со статьей 7 Федерального закона от 29.07.1997 г. №122-ФЗ "О государственной регистрации прав на недвижимое имущество и сделок с ним" предоставление сведений, содержащихся в Едином государственном реестре недвижимости, осуществляется на основании запроса заинтересованного лица. Ответственность за достоверность сведений, содержащихся в Едином государственном реестре недвижимости, несет ответственность федеральным законодательством Российской Федерации.

СПЕЦИАЛИСТ РАБОДА
Должность, наименование должности лица, ответственного за достоверность сведений, содержащихся в Едином государственном реестре недвижимости

Макортык Эдуард

Выписку выдает: Макортык Эдуард

Выписку выдает: Макортык Эдуард

ФЕДЕРАЛЬНАЯ СЛУЖБА ГОСУДАРСТВЕННОЙ РЕГИСТРАЦИИ, КАДАСТРА И КАРТОГРАФИИ

УПРАВЛЕНИЕ ФЕДЕРАЛЬНОЙ СЛУЖБЫ ГОСУДАРСТВЕННОЙ РЕГИСТРАЦИИ, КАДАСТРА И КАРТОГРАФИИ ПО МОСКОВСКОЙ ОБЛАСТИ

ВЫПИСКА ИЗ ЕДИННОГО ГОСУДАРСТВЕННОГО РЕЕСТРА ПРАВ НА НЕДВИЖИМОЕ ИМУЩЕСТВО И СЛЕДОВ С НИМ

Дата: 12.03.2016 № 50/023/001/2016-1450

На основании запроса от 10.03.2016 г., поступившего на рассмотрение 10.03.2016 г. сообщаем, что в Едином государственном реестре прав на недвижимое имущество и сделок с ним зарегистрировано:

1. Характеристики объекта недвижимости:	объекта недвижимости:	
Кадастровый номер объекта:	(или условный):	50-23-0050384-604
наименование объекта:	Земельный участок	
наименование объекта:	Земли сельскохозяйственного назначения, для дачного строительства с правом возведения жилого дома с правом регистрации проживания в нем	
площадь объекта:		875 кв. м
инвентарный номер, литер:		
угловость (этаж):		
номер и подложном плане:		
адрес (местоположение) объекта:		Московская область, Раменский район, сельское поселение Рыболовское
состав:		
2. Правообладатель (правообладатели):		2.1. Владельцы инвестиционных паев - Закрытый паевой инвестиционный фонд «Инициатива Присоединение-Полоскопый» (далее - инициатива) устанавливается на основании договора, который составлен в соответствии с условиями, изложенными в прилагаемых инвестиционных паев и счетов паевладельцев инвестиционных паев.
3. Вид, номер государственной регистрации права:	и дата государственной регистрации права:	3.1. Общая долевая собственность, № 50-50-23/172/2014-1116 от 28.08.2014
4. Ограничение (обременение) права:		
4.1.1. Вид:		Доверительное управление, Московская область, Раменский район, сельское поселение Рыболовское, кадастровый номер 50-23-0050384-604, земельный участок, категория земель: «земли сельскохозяйственного назначения, разрешенное использование: для дачного строительства с правом возведения жилого дома с правом регистрации проживания в нем, общая площадь 875 кв. м
дата государственной регистрации:		25.03.2016
номер государственной регистрации:		50-50/001-50/999/001/2016-982/2
реквизиты, на которых установлено ограничение (обременение) права:		с 25.03.2016 по 01.12.2027
вид, в пользу которого установлено ограничение (обременение) права:		Закрытое акционерное общество «Управляющая компания «РВМ Калинин», ИНН: 7722563196
основание государственной регистрации:		Правила доверительного управления Закрытым паевым инвестиционным фондом «Инициатива Присоединение-Полоскопый» зарегистрированном ФНС РФ по Московской области от 18.10.2007г. за № 1028-94135580 от 18.10.2007г.
		Договор о передаче прав и обязанностей по договору доверительного управления паевым инвестиционным фондом от 07.04.2015 №66/11

5. Договоры участия в долевом строительстве:	не зарегистрированы
6. Правовые акты:	отсутствуют
7. Заявления в судебном порядке права требования:	данные отсутствуют
8. Отметка о возложении обязанности зарегистрированного права:	данные отсутствуют
9. Отметка о наличии решения об отмене государственной регистрации права:	данные отсутствуют
10. Отметка о наличии решения об отмене государственной регистрации права:	данные отсутствуют

Выписка выдана: Махортык Эдуард

Сведения, содержащиеся в настоящем документе, являются актуальными (действительными) на дату получения запроса органом, осуществляющим государственную регистрацию прав. В соответствии со статьей 7 Федерального закона от 29.07.2007 № 187-ФЗ «О государственной регистрации прав на недвижимое имущество и сделок с ним» использование сведений, содержащихся в настоящем выписке, не освобождает от ответственности за ущерб, причиненный в результате использования информации, содержащейся в выписке, ответственность за достоверность информации, содержащейся в настоящем документе, несет ответственность, предусмотренную законодательством Российской Федерации.

СПЕЦИАЛИСТ 1 РАЗРЯДА
Иванов И.С.

Исполнитель государственного задания

Исполнитель государственного задания

Подписанная выписка является копией оригинала, хранящегося в архиве государственной регистрации прав на недвижимое имущество и сделок с ним. Подлинник выписки находится в архиве государственной регистрации прав на недвижимое имущество и сделок с ним. Подлинник выписки находится в архиве государственной регистрации прав на недвижимое имущество и сделок с ним.

ФЕДЕРАЛЬНАЯ СЛУЖБА ГОСУДАРСТВЕННОЙ РЕГИСТРАЦИИ, КАДАСТРА И
КАРТОГРАФИИ

УПРАВЛЕНИЕ ФЕДЕРАЛЬНОЙ СЛУЖБЫ ГОСУДАРСТВЕННОЙ РЕГИСТРАЦИИ,
КАДАСТРА И КАРТОГРАФИИ ПО МОСКОВСКОЙ ОБЛАСТИ

ВЫПИСКА ИЗ ЕДИНОВОГО ГОСУДАРСТВЕННОГО РЕЕСТРА ПРАВ НА
НЕДВИЖИМОЕ ИМУЩЕСТВО И СДЕЛОК С НИМ

Дата 13.02.2016 № 50/023/001/2016-996

На основании запроса от 11.02.2016 г., поступившего на рассмотрение 11.02.2016 г., сообщаем, что в Едином государственном реестре прав на недвижимое имущество и сделок с ним зарегистрировано:

1. Характеристики объекта недвижимости:	объект недвижимости
Кадастровый номер объекта:	(или условный) 50:23:0050384:606
наименование объекта:	Земельный участок
наименование объекта:	Земля сельскохозяйственного назначения, для дачного строительства с правом возведения жилого дома с правом регистрации проживания в нем
площадь объекта:	1 000 кв. м
инвентарный номер, литер:	
этажность (этаж):	
номер на поэтажном плане:	
адрес (местоположение) объекта:	Московская область, Раменский район, сельское поселение Рыболовское
состав:	
2. Правообладатель (правообладатели):	2.1. Владелица инвестиционных паев «Закрытый паевой инвестиционный фонд недвижимости "Тристан-Полемский"» данные о которых устанавливаются на основании данных личных счетов владельцев инвестиционных паев в реестре владельцев инвестиционных паев и счетов депозитария владельцев инвестиционных паев.
3. Вид, номер и дата государственной регистрации права:	3.1. Обная площадь собственности, № 50-50-23/22/16-2014-072 от 24.11.2014
4. Ограничение (обременение) права:	Доверительное управление, Московская область, Раменский район, сельское поселение Рыболовское, вид. № 50:23-0050384-606, Земельный участок, категория земель: земля сельскохозяйственного назначения, разрешенное использование: для дачного строительства с правом возведения жилого дома с правом регистрации проживания в нем, общая площадь 1 000 кв. м
4.1.1. вид:	04.02.2016
дата государственной регистрации:	50-50/023-50/999/001/2016-625/2
номер государственной регистрации:	с 04.02.2016 по 01.12.2027
срок, на который установлено ограничение (обременение) права:	Закрытое акционерное общество "Управляющее общество" «РБМ Капитал», ИНН: 7722-63196
установлено ограничение (обременение) права:	Правила доверительного управления Закрытым паевым инвестиционным фондом инвестиционной "Земельный фонд "Солда Подмосковный" зарегистрированы ФСФР России 18.10.2007г. за № 1028-94135580 от 18.10.2007г.
основание государственной регистрации:	Договор о передаче прав и обязанностей по договору доверительного управления паевым инвестиционным фондом от 07.04.2015 №066/1

5. Договоры участия в долевом строительстве зарегистрированы:	отсутствуют
6. Привлечение в судебном порядке данных отсутствуют:	данные отсутствуют
7. Заявления в судебном порядке права требования:	данные отсутствуют
8. Отметка о возвращении в отношении зарегистрированного права:	данные отсутствуют
9. Отметка о наличии решения об изъятии объекта недвижимости для государственных или муниципальных нужд:	данные отсутствуют

Выписка выдана: Махорных Эльза, Иванович

Сведения, содержащиеся в настоящем документе, являются актуальными (действительными) на дату выдачи запроса органом, осуществляющим государственную регистрацию прав. В соответствии со статьей 7 Федерального закона от 21 июля 1997 г. № 122-ФЗ "О государственной регистрации прав на недвижимое имущество и сделок с ним" использование государственной регистрации прав на недвижимое имущество и сделок с ним" использование сведений, содержащихся в настоящей выписке, в целях, которые влекут за собой ущерб правам и законным интересам граждан, организаций, владельцев объектов, предусмотренную законодательством Российской Федерации, влечет ответственность.

СПЕЦИАЛИСТ 1 РАБОДА

Специалист по государственной регистрации прав

Специалист по государственной регистрации прав

Получено заявление махорных эльзы ивановичи на регистрацию права собственности на земельный участок площадью 1000 кв. м, кадастровый номер 50:23:0050384:606, категория земель: земля сельскохозяйственного назначения, разрешенное использование: для дачного строительства с правом возведения жилого дома с правом регистрации проживания в нем, общей площадью 1 000 кв. м

ФЕДЕРАЛЬНАЯ СЛУЖБА ГОСУДАРСТВЕННОЙ РЕГИСТРАЦИИ, КАДАСТРА И КАРТОГРАФИИ
 УПРАВЛЕНИЕ ФЕДЕРАЛЬНОЙ СЛУЖБЫ ГОСУДАРСТВЕННОЙ РЕГИСТРАЦИИ, КАДАСТРА И КАРТОГРАФИИ ПО МОСКОВСКОЙ ОБЛАСТИ
ВЫПИСКА ИЗ ЕДИННОГО ГОСУДАРСТВЕННОГО РЕЕСТРА ПРАВ НА НЕДВИЖИМОЕ ИМУЩЕСТВО И СДЕЛОК С НИМ

Дата: 13.02.2016. № 50/02.3/001/2016-913
 На основании запроса от 11.02.2016 г., поступившего на рассмотрение 11.02.2016 г. сообщаем, что в Едином государственном реестре прав на недвижимое имущество и сделок с ним зарегистрировано:

1. Характеристики объекта недвижимости:	объекты недвижимости
Кадстровый номер объекта:	50-23-0050384-609
наименование объекта:	Земельный участок
назначение объекта:	Земли сельскохозяйственного назначения, для дачного строительства с правом возведения жилого дома с правом регистрации проживания в нем
площадь объекта:	1 000 кв. м
инвентарный номер, литер, этажность (этаж):	
номера на поэтажном плане:	
адрес (местоположение) объекта:	Московская область, Раменский район, сельское поселение Рыболовское
состав:	
2. Правообладатель (правообладатели):	2.1. Владельца инвестиционных паев - Закрытый паевой инвестиционный фонд «Ильинский-Полемоский» данные о которых устанавливаются на основании данных лицензированных владельцев инвестиционных паев в реестре владельцев инвестиционных паев и счетов депо владельцев инвестиционных паев.
3. Вид, номер государственной регистрации прав:	3.1. Общая долевая собственность, № 50-50-23/2226/2014-230 от 25.11.2014
4. Ограничение (обременение) прав:	
4.1.1. Вид:	Доверительное управление, Московская область, Раменский район, сельское поселение Рыболовское, к/д № 50-23-0050384-609, Земельный участок, категория земель: «земли сельскохозяйственного назначения», разрешенное использование: для дачного строительства с правом возведения жилого дома с правом регистрации проживания в нем, общая площадь: 1 000 кв. м
дата государственной регистрации:	04.02.2016
номер государственной регистрации:	50-50/023-50/999/001/2016-601/2
срок, на который установлена ограничение (обременение) прав:	с 04.02.2016 до 01.12.2027
лицо, в пользу которого установлено ограничение (обременение) прав:	Закрытое акционерное общество «Управляющая компания «РВМ Клинтан», ИНН: 7722-563196
основание государственной регистрации:	Правила доверительного управления Закрытым паевым инвестиционным фондом «Ильинский-Полемоский» Фонда «Солна Полемоский» зарегистрированы ФСФР России от 18.10.2007г. за № 1028-94133380 от 18.10.2007г. Договор о передаче прав и обязанностей по договору доверительного управления паевыми инвестиционными фондами от 07.04.2013 №606/11

5) Договоры участия в долевом строительстве:	не зарегистрированы
6) Правовые акты:	отсутствуют
7) Заявления в судебном порядке о признании права требования:	данные отсутствуют
8) Отчеты о выполнении работ по отчуждению зарегистрированного объекта:	данные отсутствуют
9) Отчеты о наличии решения об отчуждении объекта недвижимости для государственных и муниципальных нужд:	данные отсутствуют

Выписка выдана: Махорках Эдуард

Сведения, содержащиеся в настоящем документе, являются актуальными (действительными) на дату получения запроса органом, осуществляющим государственную регистрацию прав. В соответствии со статьей 7 Федерального закона от 21.06.1997 г. № 122-ФЗ "О государственной регистрации прав на недвижимое имущество и сделок с ним" использование сведений, содержащихся в настоящей выписке, осуществляется на основании информации, которая передается в настоящее время, и законным интересам третьих лиц, которые подлежат государственной регистрации в Едином государственном реестре недвижимости.



СПЕЦИАЛИСТ 1 РАЗРАДА
 Подпись: Э. Махорках
 Подпись: Э. Махорках

Подписание выписки осуществляется на бланке, утвержденном в установленном порядке, и осуществляется в соответствии с требованиями к оформлению выписки, утвержденными в установленном порядке. Подпись специалиста, осуществляющего регистрацию прав, и печать органа, осуществляющего регистрацию прав, являются обязательными для выписки.

ФЕДЕРАЛЬНАЯ СЛУЖБА ГОСУДАРСТВЕННОЙ РЕГИСТРАЦИИ, КАДАСТРА И КАРТОГРАФИИ
 УПРАВЛЕНИЕ ФЕДЕРАЛЬНОЙ СЛУЖБЫ ГОСУДАРСТВЕННОЙ РЕГИСТРАЦИИ, КАДАСТРА И КАРТОГРАФИИ ПО МОСКОВСКОЙ ОБЛАСТИ
ВЫПИСКА ИЗ ЕДИННОГО ГОСУДАРСТВЕННОГО РЕЕСТРА ПРАВ НА НЕДВИЖИМОЕ ИМУЩЕСТВО И СДЕЛОК С НИМ

Дата: 17.03.2016 № 50/023/001/2016-1440
 На основании запроса от 10.03.2016 г., поступившего на рассмотрение 10.03.2016 г. сообщаем, что в Едином государственном реестре прав на недвижимое имущество и сделок с ним зарегистрировано:

1. Характеристики объекта недвижимости:	объекта недвижимости:
Кадастровый номер объекта:	(или условный) 50:23:0050384-614
наименование объекта:	Земельный участок
наименование объекта:	Земли сельскохозяйственного назначения, для дачного строительства с правом возведения жилого дома с правом регистрации проживания в нем
площадь объекта:	875 кв. м
инвентарный номер, литер:	
этажность (этаж):	
номера на поэтажном плане:	
адрес (местоположение) объекта:	Московская область, Раменский район, сельское поселение Рыболовское
состав:	
2. Правообладатель (правообладатели):	2.1. Владелец инвестиционных паев - Закрытый паевой инвестиционный фонд «Полмосковин» данные о которых устанавливаются на основании данных личных счетов владельцев инвестиционных паев в реестре владельцев инвестиционных паев и счетов депо владельцев инвестиционных паев.
3. Вид, размер государственной регистрации прав:	3.1. Общая долявая собственность, № 50-50-23/172/20/14-111 от 28.08.2014
4. Ограничение (обременение) прав:	4.1.1. Иная: Договорное управление, Московская область, Раменский район, сельское поселение Рыболовское, инд. № 50-23:0050384-614, Земельный участок, категория земель: земли сельскохозяйственного назначения, разрешенное использование: для дачного строительства с правом возведения жилого дома с правом регистрации проживания в нем, общая площадь 875 кв. м
дата государственной регистрации:	25.02.2016
номер государственной регистрации:	50-50/023-50/999/001/2016-964/2
срок, на который установлено ограничение (обременение) прав:	с 25.02.2016 по 01.12.2027
лицо, в пользу которого установлено ограничение (обременение) прав:	Закрытое акционерное общество «Управляющая компания «РВМ Капитал», ИНН: 7722563196
основание государственной регистрации:	Правила доверительного управления Закрытым паевым инвестиционным фондом «Полмосковин» Земельный фонд «Солна Подмосковин» зарегистрированы ФСОФР России 18.10.2007г. за № 1028-94135380 от 18.10.2007г.
	Договор о передаче прав и обязанностей по договору доверительного управления паевым инвестиционным фондом от 07.04.2013 №16/11

5. Договоры участия в долевом строительстве зарегистрированы:	застраховано
6. Правовые акты, подлежащие государственной регистрации:	отсутствуют
7. Заявления в судебном порядке о признании права требования:	данные отсутствуют
8. Отметка о возмещении в отношении зарегистрированного права:	данные отсутствуют
9. Отметка о наличии решения об изъятии объекта недвижимости для государственных и муниципальных нужд:	данные отсутствуют

Выписка выдана: Маюргал Эзурда Ишанович
 Сведения, содержащиеся в настоящем документе, являются актуальными (действительными) на дату получения запроса органом, осуществляющим государственную регистрацию прав. В соответствии со статьей 7 Федерального закона от 29 июля 1997 г. № 122-ФЗ "О государственной регистрации прав на недвижимое имущество и сделок с ним" использование сведений, содержащихся в настоящей выписке, осуществляется в форме, которая не наносит ущерб правам и законным интересам зарегистрированных лиц. Ответственность за предоставление государственной услуги несет орган, предоставляющий государственную услугу. **СПЕЦИАЛИСТ РАБОДА** Завискина И. С.

В случае выявления фактов нарушения законодательства Российской Федерации в сфере государственной регистрации недвижимости, государственного кадастра объектов недвижимости, государственного реестра недвижимости и государственного реестра недвижимости, а также фактов нарушения законодательства Российской Федерации в сфере государственной регистрации недвижимости, государственного кадастра объектов недвижимости, государственного реестра недвижимости и государственного реестра недвижимости, информация об этом направляется в органы государственной власти субъектов Российской Федерации.

ФЕДЕРАЛЬНАЯ СЛУЖБА ГОСУДАРСТВЕННОЙ РЕГИСТРАЦИИ, КАДАСТРА И
КАРТОГРАФИИ

УПРАВЛЕНИЕ ФЕДЕРАЛЬНОЙ СЛУЖБЫ ГОСУДАРСТВЕННОЙ РЕГИСТРАЦИИ,
КАДАСТРА И КАРТОГРАФИИ ПО МОСКОВСКОЙ ОБЛАСТИ

ВЫПИСКА ИЗ ЕДИННОГО ГОСУДАРСТВЕННОГО РЕЕСТРА ПРАВ ИА
НЕДВИЖИМОЕ ИМУЩЕСТВО И СДЕЛОК С НИМ

Дата 12.03.2016 № 50/003/001/2016-1442

На основании запроса от 10.03.2016 г., поступившего на рассмотрение 10.03.2016 г. сообщается, что в Едином государственном реестре прав на недвижимое имущество и сделок с ним зарегистрировано:

1. Характеристика объекта недвижимости: Кадастровый номер объекта: наименование объекта: назначение объекта: площадь объекта: инвентарный номер, литер: этажность (этаж): номер и подэтажном этаже: адрес (местонахождение) объекта: состав:	область (или условный) 50/23-00503/04-616 Земельный участок Земли сельскохозяйственного назначения, для дачного строительства с правом возведения жилого дома с правами регистрации проживания в нем 903 кв. м Московская область, Раменский район, сельское поселение Рыболовское
2. Правообладатель (правообладатели):	2.1. Владельцы инвестиционных паев - Закрытый паевой инвестиционный фонд «Полосатый Траст Юрикс» (далее - «Фонд») созданный и учрежденный на основании данных о которых содержится в Едином государственном реестре сведений об инвестиционных паев и счетов для владельцев инвестиционных паев и счетов для владельцев инвестиционных паев.
3. Вид, номер государственной регистрации права:	3.1. Община является собственностью. № 50/003/2017/2014-109 от 28.08.2014
4. Ограничение (обременение) права: 4.1.1. Вид:	Доверительное управление, Московская область, Раменский район, сельское поселение Рыболовское, кад. № 50/23-00503/04-616, Земельный участок, категория земель: «земли сельскохозяйственного назначения», разрешенное использование: для дачного строительства с правом возведения жилого дома с правом регистрации проживания в нем, общая площадь 903 кв. м
дата государственной регистрации:	25.02.2016
номер государственной регистрации:	50-00003-50/999/001/2016-942/2
сроки, на которых установлено ограничение (обременение) права:	с 25.02.2016 по 01.12.2027
лица, в пользу которого установлено ограничение (обременение) права:	Закрытое акционерное общество «Управляющая компания «РВМ Капитал», ИНН: 7723-663196
основание государственной регистрации:	Правил доверительного управления Закрытым паевым инвестиционным фондом неактивности «Дачный фонд "Совет Подмосквалей"» зарегистрирован ФНС РФ России 18.10.2007г. за № 1028-94135580 от 18.10.2007г. Договор о передаче прав и обязанностей по договору доверительного управления паевым инвестиционным фондом от 07.04.2015 №06/11

5. Договоры участия в долевом строительстве зарегистрированы:	не зарегистрированы
6. Правопритязание:	отсутствует
7. Заявленные в судебном порядке права требования:	данные отсутствуют
8. Отсутствуют ли порочения или ограничения зарегистрированного права:	данные отсутствуют
9. Отметка о наличии решения обременения отсутствуют для государственной регистрации в Едином государственном реестре недвижимости:	отсутствуют

Выписка выдана: Махорных Эдуард Иванович

Сведения, содержащиеся в настоящем документе, являются актуальными (действительными) на дату получения запроса органом, осуществляющим государственную регистрацию прав. В соответствии со статьей 7 Федерального закона от 21 июля 1997 г. № 122-ФЗ "О государственной регистрации прав на недвижимое имущество и сделок с ним" использование сведений, содержащихся в настоящей выписке, является основанием для выдачи в форме, которые имеют значение для прав и законных интересов физических и юридических лиц, влечет ответственность, предусмотренную законодательством Российской Федерации.

СПЕЦИАЛИСТ П.В.АВРАМОВА

(подпись)

(подпись)

(подпись)

(подпись)

(подпись)

(подпись)

(подпись)

(подпись)

(подпись)

(подпись)

(подпись)

(подпись)

(подпись)

(подпись)

(подпись)

(подпись)

(подпись)

(подпись)

(подпись)

(подпись)

(подпись)

(подпись)

(подпись)

(подпись)

(подпись)

(подпись)

(подпись)

(подпись)

(подпись)

(подпись)

(подпись)

(подпись)

(подпись)

(подпись)

(подпись)

(подпись)

(подпись)

(подпись)

(подпись)

(подпись)

(подпись)

(подпись)

(подпись)

(подпись)

(подпись)

(подпись)

(подпись)

(подпись)

(подпись)

(подпись)

(подпись)

(подпись)

(подпись)

(подпись)

(подпись)

(подпись)

(подпись)

(подпись)

(подпись)

(подпись)

(подпись)

(подпись)

(подпись)

(подпись)

(подпись)

(подпись)

(подпись)

(подпись)

(подпись)



Лица, указанные выпиской, несут ответственность за достоверность сведений, содержащихся в Едином государственном реестре прав на недвижимое имущество и сделок с ним, в том числе за достоверность сведений, содержащихся в Едином государственном реестре сведений об инвестиционных паев и счетов для владельцев инвестиционных паев и счетов для владельцев инвестиционных паев.

ФЕДЕРАЛЬНАЯ СЛУЖБА ГОСУДАРСТВЕННОЙ РЕГИСТРАЦИИ, КАДАСТРА И КАРТОГРАФИИ
УПРАВЛЕНИЕ ФЕДЕРАЛЬНОЙ СЛУЖБЫ ГОСУДАРСТВЕННОЙ РЕГИСТРАЦИИ, КАДАСТРА И КАРТОГРАФИИ ПО МОСКОВСКОЙ ОБЛАСТИ
ВЫПИСКА ИЗ ЕДИННОГО ГОСУДАРСТВЕННОГО РЕЕСТРА ПРАВ НА НЕДВИЖИМОЕ ИМУЩЕСТВО И СДЕЛОК С НИМ

Дата: 13.02.2016
 №: 50/02/2016/2016-582
 На основании запроса от 11.02.2016 г., поступившего на рассмотрение 11.02.2016 г. сообщается, что в Едином государственном реестре прав на недвижимое имущество и сделок с ним зарегистрировано:

1. Характеристики объекта недвижимости:	объекты недвижимости
Кадастровый номер объекта:	50/23/0050384/619
наименование объекта:	Земельный участок
назначение объекта:	Земли сельскохозяйственного назначения, для дачного строительства с правом возведения жилого дома с правом регистрации проживания в нем
площадь объекта:	1 000 кв. м
линейный номер, литер, эткижность (этаж):	
номер и позывной пинне:	
адрес (местоположение) объекта:	Московская область, Раменский район, сельское поселение Рыболовское
состав:	
2. Правообладатель (правообладатели):	2.1 Владелец инвестиционных паев - Закрытый паевой инвестиционный фонд неактивности "ТрастЮпитон-Позитивный" данные о которых устанавливаются на основании данных лицевых счетов владельцев инвестиционных паев в реестре владельцев инвестиционных паев и счетов депо владельцев инвестиционных паев.
3. Вид государственной регистрации прав:	3.1 Общая долевая собственность, № 50-50-23/2226/2014-190 от 25.11.2014
4. Ограничение (обременение) прав:	4.1.1. иппа: Доверительное управление, Московская область, Раменский район, сельское поселение Рыболовское, кат. № 50-23/0050384-619, Земельный участок, категория земель: земля сельскохозяйственного назначения, разрешенное использование: для дачного строительства с правом возведения жилого дома с правом регистрации проживания в нем, общая площадь 1 000 кв. м
дата государственной регистрации:	04.02.2016
номер государственной регистрации:	50-50/023-50/999/001/2016-529/2
регистрация:	с 04.02.2016 по 01.12.2027
срок, на который установлено ограничение прав:	
лицо, в пользу которого установлено ограничение (обременение) прав:	Закрытое акционерное общество "Управляющая компания «РВИ Капитал», ИНН: 7722-563196
основание государственной регистрации:	Правка доверительного управления Закрытым паевым инвестиционным фондом неактивности "Земельный фонд "Солит Позитивный" зарегистрирован ФСФР России 18.10.2007г. за № 1028-94135580 от 18.10.2007г. Договор о передаче прав и обязанностей по договору доверительного управления паевым инвестиционным фондом от 07.04.2013 №06611

5. Договоры участия в долевом строительстве:	не зарегистрировано
6. Превышения:	отсутствуют
7. Заявленные в судебном порядке права требования:	данные отсутствуют
8. Отметка о возмещении в отношении зарегистрированного лица:	данные отсутствуют
9. Отметка о наличии решения об изъятии объекта недвижимости для государственных или муниципальных нужд:	данные отсутствуют

Выписка выдана: Мажортык Зураба Иванович

Сведения, содержащиеся в настоящем документе, являются актуальными (действительными) на дату получения запроса органом, осуществляющим государственную регистрацию прав. В соответствии со статьей 7 Федерального закона от 21 июля 1997 г. №122-ФЗ "О государственной регистрации прав на недвижимое имущество и сделок с ним" использование сведений, содержащихся в настоящей выписке, совершаемое в форме, которая лишает застройщика и залогодателя преимущественного права требования, является нарушением законодательства Российской Федерации.

СПЕЦИАЛИСТ ГРАЖДАНСКО-ПРАВОВОГО ОТДЕЛА
 Раменский район, с/пос. Рыболовское, д. 190
 Фридрих И.С.



Раменский районный отдел ФГБУ "Федеральная служба государственной регистрации, кадастра и картографии" Министерства юстиции Российской Федерации, Московская область, Раменский район, с/пос. Рыболовское, д. 190, 141110

ФЕДЕРАЛЬНАЯ СЛУЖБА ГОСУДАРСТВЕННОЙ РЕГИСТРАЦИИ, КАДАСТРА И КАРТОГРАФИИ
 УПРАВЛЕНИЕ ФЕДЕРАЛЬНОЙ СЛУЖБЫ ГОСУДАРСТВЕННОЙ РЕГИСТРАЦИИ, КАДАСТРА И КАРТОГРАФИИ ПО МОСКОВСКОЙ ОБЛАСТИ
ВЫПИСКА ИЗ ЕДИННОГО ГОСУДАРСТВЕННОГО РЕЕСТРА ПРАВ НА НЕДВИЖИМОЕ ИМУЩЕСТВО И СЛЕДОК С НИМ

Дата 13.02.2016 № 50/023/001/2016-486
 На основании запроса от 11.02.2016 г., поступившего на рассмотрение 11.02.2016 г. сообщаем, что в Едином государственном реестре прав на недвижимое имущество и сделок с ним зарегистрировано:

1. Характеристики недвижимости:	объекта недвижимости	50/023/005/03/84-623
Квартальный номер объекта;	(или условный)	Земельный участок
наименование объекта;		Земли сельскохозяйственного назначения, для дачного строительства с правом возведения жилого дома с правом регистрации проживания в нем
наименование объекта;		1 001 кв. м.
площадь объекта;		
инвентарный номер, литер, этажность (этаж);		
номер на поэтажном плане;		
адрес (местоположение) объекта;	Московская область, Раменский район, сельское поселение Раменское	
состав;		
2. Правообладатель (правообладатели):		2.1. Владельца инвестиционных паев - Закрытый паевой инвестиционный фонд «Недвижимость ТрестЮнион-Подмосковье» данные о которых устанавливаются на основании данных лицевого счета владельца инвестиционных паев в реестре владельцев инвестиционных паев и счетов долевого участия в инвестиционных паев.
3. Вид, номер и дата государственной регистрации права;		3.1. Общая долевая собственность, № 50-50-23/171/2014-255 от 28.08.2014
4. Ограничение (обременение) права;		
4.1.1. Вид;	Доверительное управление, Московская область, Раменский район, сельское поселение Раменское, кат. № 50/023/005/03/84-623, Земельный участок, категория земель: земли сельскохозяйственного назначения, разрешение на использование для дачного строительства с правом возведения жилого дома с правом регистрации проживания в нем, общая площадь 1 001 кв. м.	
дата государственной регистрации;		04.02.2016
номер государственной регистрации;		50-50/023-50/999/001/2016-480/2
срок, на который установлено ограничение (обременение) права;		с 04.02.2016 по 01.12.2027
лицо, в пользу которого установлено ограничение (обременение) права;	Закрытое акционерное общество «Управляющая компания» с ограниченной ответственностью «РВМ Клипшай», ИНН: 772563196	
основание государственной регистрации;	Правила доверительного управления Закрытым паевым инвестиционным фондом «Недвижимость ТрестЮнион-Подмосковье» зарегистрированного в Едином государственном реестре прав на недвижимое имущество и сделок с ним № 50/023/001/2016-486 от 11.02.2016 г.	

5) Договоры участия в долевом строительстве (супротеги):	не зарегистрировано
6) Привопритязания:	отсутствуют
7) Заявленные в судебном порядке иски о признании права собственности:	данные отсутствуют
8) Отметка о возмещении в отношении зарегистрированного иски:	данные отсутствуют
9) Отметка о наличии решения областного суда об отмене государственной регистрации права в Едином государственном реестре прав на недвижимое имущество и сделок с ним:	данные отсутствуют

Выписка выдана: Махорных Эдуард

Сведения, содержащиеся в настоящем документе, являются актуальными (действительными) на дату получения запроса органом, осуществляющим государственную регистрацию прав, в соответствии со статьей 7 Федерального закона от 21.07.2007 г. №122-ФЗ "О государственной регистрации прав на недвижимое имущество и сделок с ним" и не подлежат государственной регистрации прав на недвижимое имущество и сделок с ним, поскольку имеют характер права и законных интересов, предусмотренных законодательством Российской Федерации.



Настоящая выписка выдана в соответствии с требованиями статьи 16 Федерального закона от 21.07.2007 г. №122-ФЗ "О государственной регистрации прав на недвижимое имущество и сделок с ним" и не подлежит государственной регистрации прав на недвижимое имущество и сделок с ним, поскольку имеют характер права и законных интересов, предусмотренных законодательством Российской Федерации.

ФЕДЕРАЛЬНАЯ СЛУЖБА ГОСУДАРСТВЕННОЙ РЕГИСТРАЦИИ, КАДАСТРА И КАРТОГРАФИИ
 УПРАВЛЕНИЕ ФЕДЕРАЛЬНОЙ СЛУЖБЫ ГОСУДАРСТВЕННОЙ РЕГИСТРАЦИИ, КАДАСТРА И КАРТОГРАФИИ ПО МОСКОВСКОЙ ОБЛАСТИ
ВЫПИСКА ИЗ ЕДИННОГО ГОСУДАРСТВЕННОГО РЕЕСТРА ПРАВ НА НЕДВИЖИМОЕ ИМУЩЕСТВО И СДЕЛОК С НИМ

Дата 11.02.2016 № 50/023/001/2016-924
 На основании запроса от 11.02.2016 г., полученного на рассмотрение 11.02.2016 г. сообщается, что в Едином государственном реестре прав на недвижимое имущество и сделок с ним зарегистрировано.

1. Характеристики объекта недвижимости: Кадастровый номер объекта: назначение объекта: площадь объекта: инвентарный номер, литер, этикетность (этаж): номер на поэтажном плане: адрес (местоположение) объекта: состав: 2. Правообладатель (правообладатели):	50/23/005/0384.024 Земельный участок Земли сельскохозяйственного назначения, для личного строительства с правом возведения жилого дома с правом регистрации проживания в нем 1 001 кв. м инвентарный номер, литер, этикетность (этаж): номер на поэтажном плане: адрес (местоположение) объекта: состав: 2.1 Владелец инвестиционных паев - Закрытый паевой инвестиционный фонд «Недвижимость ТрастЮнион-Подмосковный» лицами о которых устанавливаются на основании данных лицевых счетов владельцев инвестиционных паев в реестре владельцев инвестиционных паев и счетов депо владельцы инвестиционных паев.
3. Вид, номер и дата государственной регистрации:	3.1. Общая долевая собственность, № 50-50-23/171/2014-254 от 28.08.2014
4. Ограничение (обременение) права: 4.1.1. Дата:	Доверительное управление, Московская область, Раменский район, сельское поселение Рыбовское, вид № 50/23/005/0384-024, Земельный участок, категория земель: земли сельскохозяйственного назначения, разрешение использования: для личного строительства с правом возведения жилого дома с правом регистрации проживания в нем, общая площадь 1 001 кв. м 04.02.2016
дата государственной регистрации: номер государственной регистрации: срок, на который ограничено (обременение) право:	50-50/023-50/099/001/2016-482/2 с 21.01.2016 по 01.12.2027
лицо, в пользу которого установлено ограничение (обременение) права: основание государственной регистрации:	Закрытое акционерное общество «Управляющее общество» с ограниченной ответственностью «ЭМ Капитал», ИНН: 7722-563196 Правила доверительного управления Закрытым паевым инвестиционным фондом «Недвижимость ТрастЮнион-Подмосковный» зарегистрирован в СФР России № 18.10.2007г. за № 1028-9415380 от 18.10.2007г. Договор о передаче прав и обязанностей по договору доверительного управления паевым инвестиционным фондом от 07.04.2013 №06611

5. Договором участия в долевом строительстве:	не зарегистрировано
6. Превращение в судебном порядке:	отсутствует
7. Заявления в судебном порядке:	данные отсутствуют
8. Отчеты о возращении в собственность:	данные отсутствуют
9. Отчеты о наличии решения обжалованных для государственных и муниципальных нужд:	данные отсутствуют

Выписку выдал: **Михаил Александрович Эдуард**

Сведения, содержащиеся в настоящем документе, являются верными и действительными на дату получения запроса органом, осуществляющим государственную регистрацию. В соответствии со статьей 7 Федерального закона от 24 июля 2007 г. № 122-ФЗ «О государственной регистрации прав на недвижимое имущество и сделок с ним», выдаваемые сведениями, содержащимися в настоящем документе, подтверждаются в соответствии с требованиями законодательства Российской Федерации.

Специалист И.С. 

Получение сведений выдано по (П/П) при соблюдении установленных в едином государственном реестре, данных, исторически установленных в Едином государственном реестре прав на недвижимое имущество и сделок с ним, в соответствии с требованиями законодательства Российской Федерации.

ФЕДЕРАЛЬНАЯ СЛУЖБА ГОСУДАРСТВЕННОЙ РЕГИСТРАЦИИ, КАДАСТРА И КАРТОГРАФИИ

УПРАВЛЕНИЕ ФЕДЕРАЛЬНОЙ СЛУЖБЫ ГОСУДАРСТВЕННОЙ РЕГИСТРАЦИИ, КАДАСТРА И КАРТОГРАФИИ ПО МОСКОВСКОЙ ОБЛАСТИ

ВЫПИСКА ИЗ ЕДИННОГО ГОСУДАРСТВЕННОГО РЕЕСТРА ПРАВ НА НЕДВИЖИМОЕ ИМУЩЕСТВО И СЛЕДЮК С НИМ

Дата 12.03.2016 № 50/023/001/2016-1446

На основании запроса от 10.03.2016 г., поступившего на рассмотрение 10.03.2016 г. сообщаем что в Едином государственном реестре прав на недвижимое имущество и сделок с ним зарегистрировано:

1. Характеристики объекта недвижимости:	объект кадастровый номер области (или условный): 50:23:0050384:636
наименование объекта:	Земельный участок
назначение объекта:	Земли сельскохозяйственного назначения, для дачного строительства с правом возведения жилого дома с правом регистрации проживания в нем
площадь объекта:	900 кв. м
инвентарный номер, литер:	
этажность (этаж):	
номер на поэтажном плане:	
адрес (местоположение) объекта:	Московская область, Раменский район, сельское поселение Рабочее
бонус:	
2. Правообладатель (правообладатели)	2.1 Владелец инвестиционных паев - Закрытый паевой инвестиционный фонд «Недвижимости "ТрастОпцион-Номосовский"» далее в которых устанавливаются на основании п.1 статьи 1048 счета владельцев инвестиционных паев в реестре владельцев инвестиционных паев.
3. Вид, номер государственной регистрации прав:	3.1. Общая долевая собственность, № 50-50-23-226/2014-155 от 25.11.2014
4. Ограничение (обременение) права:	4.1.1. Инал: Доверительное управление, Московская область, Раменский район, сельское поселение Рабочее, кадастровый № 50:23:0050384:636. Земельный участок, категория земель: земли сельскохозяйственного назначения, разрешенное использование: для дачного строительства с правом возведения жилого дома с правом регистрации проживания в нем, общая площадь 900 кв. м
дата государственной регистрации:	25.02.2016
номер государственной регистрации:	50-50/023-50/099/001/2016-9472
срок, на который установлено ограничение (обременение) права:	с 25.02.2016 по 01.12.2027
лицо, в пользу которого установлено ограничение (обременение) права:	Закрытое акционерное общество «Управляющая компания «РВМ Капитал», ИНН: 7723-63196
основание государственной регистрации:	Правила доверительного управления Закрытым паевым инвестиционным фондом «Недвижимости "Земельный фонд "Солда Подмосквовский"» зарегистрированы ФСФР России 18.10.2007г. за № 102-8-94135580 от 18.10.2007г.
	Договор о передаче прав и обязанностей по договору доверительного управления паевым инвестиционным фондом от 07.04.2015 №066/11

5. Договоры участия в долевом строительстве:	не зарегистрировано
6. Приоритетивания:	отсутствуют
7. Законные в судебном порядке данные отсутствуют права требования:	данные отсутствуют
8. Отметка о наличии или отсутствии владения отсутствующими отношениями зарегистрированного права:	данные отсутствуют
9. Отметка о наличии решения обжалованных отсутствующих актов государственной власти для государственных и муниципальных нужд:	данные отсутствуют

Выписка выдана: Махортык Эдуард

Сведения, содержащиеся в настоящем документе, являются достоверными (действительными) на дату получения запроса органом, осуществляющим государственную регистрацию прав. В соответствии со статьей 7 Федерального закона от 23.06.2008 № 102-ФЗ «О государственной регистрации прав на недвижимое имущество и сделок с ним» за нарушение сведений, содержащихся в государственном реестре, предусмотрена ответственность: лишение права и должным образом исполненными государственными органами в соответствии с законодательством Российской Федерации ответственность, предусмотренную законодательством Российской Федерации.

СПЕЦИАЛИСТ 1 РАБОДА
Специалист государственного кадастрового учета прав



Полученная выписка выдана по ЕГРН для использования в личных целях. Выписка не является документом, подтверждающим наличие или отсутствие права собственности на предмет кадастрового учета. Для получения информации о наличии или отсутствии государственной регистрации прав на недвижимое имущество и сделок с ним, а также о наличии ограничений и обременений, предусмотренных законодательством Российской Федерации, необходимо обратиться в территориальный орган государственного кадастрового учета прав.

**ФЕДЕРАЛЬНАЯ СЛУЖБА ГОСУДАРСТВЕННОЙ РЕГИСТРАЦИИ, КАДАСТРА И
КАРТОГРАФИИ**

**УПРАВЛЕНИЕ ФЕДЕРАЛЬНОЙ СЛУЖБЫ ГОСУДАРСТВЕННОЙ РЕГИСТРАЦИИ,
КАДАСТРА И КАРТОГРАФИИ ПО МОСКОВСКОЙ ОБЛАСТИ**

**ВЫПИСКА ИЗ ЕДИННОГО ГОСУДАРСТВЕННОГО РЕЕСТРА ПРАВ НА
НЕДВИЖИМОЕ ИМУЩЕСТВО И СДЕЛОК С НИМ**

Дата: 13.02.2016. № 50/023/001/2016-887

На основании запроса от 11.02.2016 г., поступившего на рассмотрение 11.02.2016 г. сообщаем, что в Едином государственном реестре прав на недвижимое имущество и сделок с ним зарегистрировано:

1. Характеристики объекта недвижимости:	объекта недвижимости
Кадастровый номер объекта:	50/23/005/0384/642
наименование объекта:	Земельный участок
назначение объекта:	Земля сельскохозяйственного назначения, для дачного строительства с правом возведения жилого дома с правом регистрации проживания в нем
площадь объекта:	998 кв. м
инвентарный номер, литер:	
этажность (этаж):	
номер на поэтажном плане:	
адрес (местоположение) объекта:	Московская область, Раменский район, сельское поселение Рыболовское
состав:	
2. Правообладатель (правообладатели):	2.1. Владельки инвестиционных паев - Закрытый паевой инвестиционный фонд некапитальной структуры «ТрастЮнион-Подмосковье» данные о которых указаны в Едином государственном реестре счетов владельцев инвестиционных паев в реестре владельцев инвестиционных паев и счетов паев владельцев инвестиционных паев.
3. Вид, номер и дата государственной регистрации права:	3.1. Общая долевая собственность, № 50-50-25/167/2014-431 от 01.09.2014
4. Ограничение (обременение) права:	
4.1.1 Вид:	Доверительное управление, Московская область, Раменский район, сельское поселение Рыболовское, кадастровый номер 50/23/005/0384/642. Земельный участок, категория земель - земли сельскохозяйственного назначения, предназначен для дачного строительства с правом возведения жилого дома с правом регистрации проживания в нем, общая площадь 998 кв. м
дата государственной регистрации:	10.02.2016
номер государственной регистрации:	50-50/023-50/999/001/2016-884/2
срок, на который установлено ограничение (обременение) права:	с 10.02.2016 до 01.12.2027
лицо, в пользу которого установлено ограничение (обременение) права:	Закрытое акционерное общество «Управляющая компания «РВМ Капитал», ИНН: 7722563196
основание государственной регистрации:	Правила доверительного управления Закрытым паевым инвестиционным фондом некапитальной структуры «ТрастЮнион-Подмосковье» зарегистрированы ФСФР России 18.10.2007г. за № 1058-04135580 от 18.10.2007г. Договор о передаче прав и обязанностей по договору доверительного управления паевым инвестиционным фондом от 07.04.2015 №066/11

5. Договоры участия в долевом строительстве:	долевыми зарегистрированы
6. Правовые акты:	отсутствуют
7. Заявления в судебном порядке:	данные отсутствуют
8. Отметка о наличии в государственном реестре сведений о наличии зарегистрированного права:	данные отсутствуют
9. Отметка о наличии решения об изъятии объекта недвижимости для государственных и муниципальных нужд:	данные отсутствуют

Выписка выдана: Махортык Эдуард Иванович

Сведения, содержащиеся в настоящем документе, являются актуальными (действительными) на дату получения запроса органом, осуществляющим государственную регистрацию прав. В соответствии со статьей 7 Федерального закона от 21 июля 1997 г. №122-ФЗ «О государственной регистрации прав на недвижимое имущество и сделок с ним» использование сведений, содержащихся в настоящем документе, для взыскания, в том числе, в пользу истребователя, ущерба, правам и законным интересам третьих лиц, в том числе, взыскания, в пользу истребователя, не допускается.

СПЕЦИАЛИСТ 1 РАДУВА

Подпись: _____

Инициалы: _____

Подпись: _____

Инициалы: _____

Подпись: _____

Инициалы: _____

Подпись: _____

Инициалы: _____

Подпись: _____

Инициалы: _____

Подпись: _____

Инициалы: _____

Подпись: _____

Инициалы: _____

Подпись: _____

Инициалы: _____

Подпись: _____

Инициалы: _____

Подпись: _____

Инициалы: _____

Подпись: _____

Инициалы: _____

Подпись: _____

Инициалы: _____

Подпись: _____

Инициалы: _____

Подпись: _____

Инициалы: _____

Подпись: _____

Инициалы: _____

Подпись: _____

Инициалы: _____

Подпись: _____

Инициалы: _____

Подпись: _____

Инициалы: _____

Подпись: _____

Инициалы: _____

Подпись: _____

Инициалы: _____

Подпись: _____

Инициалы: _____

Подпись: _____

Инициалы: _____

Подпись: _____

Инициалы: _____

Подпись: _____

Инициалы: _____

Подпись: _____

Инициалы: _____

Подпись: _____

Инициалы: _____

Подпись: _____

ФЕДЕРАЛЬНАЯ СЛУЖБА ГОСУДАРСТВЕННОЙ РЕГИСТРАЦИИ, КАДАСТРА И КАРТОГРАФИИ
 УПРАВЛЕНИЕ ФЕДЕРАЛЬНОЙ СЛУЖБЫ ГОСУДАРСТВЕННОЙ РЕГИСТРАЦИИ, КАДАСТРА И КАРТОГРАФИИ ПО МОСКОВСКОЙ ОБЛАСТИ
ВЫПИСКА ИЗ ЕДИННОГО ГОСУДАРСТВЕННОГО РЕЕСТРА ПРАВ НА НЕДВИЖИМОЕ ИМУЩЕСТВО И СЛЕДЮК С НИМ

Дата 13.02.2016 № 50/023/001/2016-812
 На основании запроса от 11.02.2016 г., поступившего на рассмотрение 11.02.2016 г. сообщаем, что в Едином государственном реестре прав на недвижимое имущество и сделок с ним зарегистрировано:

1. Характеристики объекта недвижимости: Квартальный номер объекта: наименование объекта: назначение объекта: площадь объекта: инвентарный номер, литер: этажность (этаж): номер на поэтажном плане: адрес (местоположение) объекта: состав:	объекта недвижимости: 50-23-0050384-646 Земельный участок Земли сельскохозяйственного назначения, для дачного строительства с правом пользования жилым домом с правом регистрации проживания в нем 1 035 кв. м инвентарный номер, литер: этажность (этаж): номер на поэтажном плане: адрес (местоположение) объекта: состав:
2. Правообладатель (правообладатели):	2.1. Владельцы инвестиционных паев - Закрытый паевой инвестиционный фонд недвижимости «Траст-Юнион- Подмосковный» лицами в которых участвуют на основании п.1 статьи 116 Гражданского кодекса Российской Федерации в расчете на доли в инвестиционных паев и счетах detto владельцев инвестиционных паев.
3. Вид, номер и дата государственной регистрации права:	3.1. Общая доля собственности, № 50-50-23/226/2014-124 от 25.11.2014
4. Ограничение (обременение) права: 4.1.1 Вид:	Доверительное управление, Московская область, Раменский район, сельское поселение Рыболовское, кад. № 50-23-0050384-646, Земельный участок, категория земель: Земли сельскохозяйственного назначения, разрешенное использование: для дачного строительства с правом владения жилым домом с правом регистрации проживания в нем, общая площадь 1 035 кв. м
дата государственной регистрации: номер государственной регистрации: срок, на который установлено ограничение (обременение) права: лицо, в пользу которого установлено ограничение (обременение) права: наименование государственной регистрации:	01.02.2016 50-50/023-50/999/001/2016-418/2 с 01.02.2016 по 01.12.2027 Закрытое акционерное общество «Управляющее общество «РВМ Капитал», ИНН: 7722563196 Привла доверительного управления Закрытым паевым инвестиционным фондом недвижимости «Земельный фонд «Соид Подмосковный» зарегистрирован ФСОФР России 18.10.2007г. № 1028-94135580 от 18.10.2007г. Договор о передаче прав и обязанностей по договору доверительного управления паевым инвестиционным фондом от 07.04.2015 №80611

5. Договоры участия в долевом строительстве:	не зарегистрированы
6. Правил пользования:	отсутствуют
7. Заявления в судебном порядке данные отсутствуют	отсутствуют
8. Отметка о возмещении в случае отсутствия отпущенного зарегистрированного права:	данная отсутствует
9. Отметка о наличии решения об изъятии объекта недвижимости для государственных или муниципальных нужд:	данная отсутствует

Выписка выдана: Михортыч Эльвара

Сведения, содержащиеся в настоящем документе, являются актуальными (действительными) на дату получения запроса органом, осуществляющим государственную регистрацию прав. В соответствии со статьей 7 Федерального закона от 13.07.2015 № 122-ФЗ «О государственной регистрации прав на недвижимое имущество и сделок с ним» использование государственной регистрации прав на недвижимое имущество, содержащихся в настоящей выписке, производится в соответствии с условиями, содержащимися в настоящей выписке, при условии, что в Едином государственном реестре прав на недвижимое имущество и сделок с ним отсутствуют сведения, свидетельствующие о прекращении государственной регистрации права.

СПЕЦИАЛИСТ 1 РАБОТА
 Михортыч Эльвара

Выписка выдана: Михортыч Эльвара

ФЕДЕРАЛЬНАЯ СЛУЖБА ГОСУДАРСТВЕННОЙ РЕГИСТРАЦИИ, КАДАСТРА И КАРТОГРАФИИ
 УПРАВЛЕНИЕ ФЕДЕРАЛЬНОЙ СЛУЖБЫ ГОСУДАРСТВЕННОЙ РЕГИСТРАЦИИ, КАДАСТРА И КАРТОГРАФИИ ПО МОСКОВСКОЙ ОБЛАСТИ
ВЫПИСКА ИЗ ЕДИННОГО ГОСУДАРСТВЕННОГО РЕЕСТРА ПРАВ НА НЕДВИЖИМОЕ ИМУЩЕСТВО И СЛЕДОК С НИМ

Дата 13.02.2016 № 50/023/001/2016-681
 На основании запроса от 11.02.2016 г., поступившего на рассмотрение 11.02.2016 г. сообщаем, что в Едином государственном реестре прав на недвижимое имущество и сделок с ним зарегистрировано:

1. Характеристики недвижимого объекта:	объекта недвижимости	50/23-0050384-650
Кадастровый номер объекта:	(или условный)	
наименование объекта:	Земельный участок	
назначение объекта:	Земли сельскохозяйственного назначения, для дачного строительства с правом возведения жилого дома с правом регистрации проживания в нем	
площадь объекта:		1 273 кв. м
инвентарный номер, литер:		
этажность (этаж):		
номер на поэтажном плане:		
адрес (местоположение) объекта:	Московская область, Раменский район, сельское поселение Рыболовское	
состав:		
2. Правообладатель (правообладатели):	2.1. Владелец инвестиционных прав - Закрытый паевой инвестиционный фонд недвижимости "ТрастЮнион-Подмосковный" данные о котором устанавливаются на основании данных лицевых счетов владельцев инвестиционных прав в реестре владельцев инвестиционных прав и счетов депо владельцев инвестиционных прав.	
3. Вид, номер государственной регистрации права:	3.1. Общая долевая собственность, № 50-50-23/21/2014-417 от 19.11.2014	
4. Ограничение (обременение) права:		
4.1.1 вид:	Доверительное управление, Московская область, Раменский район, сельское поселение Рыболовское, кадастровый № 50-23-0050384-650, Земельный участок, категория земель: земли сельскохозяйственного назначения, разрешенное использование: для дачного строительства с правом возведения жилого дома с правом регистрации проживания в нем, общая площадь 1 273 кв. м.	
дата государственной регистрации:	01.02.2016	
номер государственной регистрации:	50-50/023-50/999/001/2016-463/2	
срок, на который установлено ограничение (обременение) права:	с 01.02.2016 по 01.12.2027	
вид, в пользу которого установлено ограничение (обременение) права:	Закрытое акционерное общество Управляющая компания «РВМ Капитал», ИНН: 7722563196	
основание государственной регистрации:	Правила доверительного управления Закрытым паевым инвестиционным фондом недвижимости "Земельный фонд "Созвездие Подмосковный" зарегистрированы ФС-ФП РС-001 18.10.2007г. за № 1028-94135580 от 18.10.2007г. Договор о передаче прав и обязанностей по договору доверительного управления паевым инвестиционным фондом от 07.04.2015 №066/11	

5. Договоры участия в долевом строительстве:	не зарегистрировано
6. Превосприимчивости:	отсутствуют
7.3 Заявленные в судебном порядке права требования:	заявленные отсутствуют
8. Отметка о возложении и отложении зарегистрированного права:	заявленные отсутствуют
9. Отметка о наличии решения обременения для участия в государственных и муниципальных аукцион:	обременения отсутствуют

Выписка выдана: Махоргал Эдуард

Сведения, содержащиеся в настоящем документе, являются актуальными (действительными) на дату получения запроса органом, осуществляющим государственную регистрацию прав. В соответствии со статьей 7 Федерального закона от 21.04.2011 № 22-ФЗ "О государственной регистрации прав на недвижимое имущество и сделок с ним" использование сведений, содержащихся в настоящем выписке, для целей, не предусмотренных в законе, влечет ответственность, содержащуюся в законоположениях Российской Федерации, в том числе ответственность, предусмотренную законодательством Российской Федерации.



Печатное издание выдано в ЕДРП для целей выдачи пользователям в виде копии государственного документа, оформленного в соответствии с требованиями законодательства Российской Федерации, и не является юридическим документом. Ответственность за достоверность сведений, содержащихся в документе, несет орган, осуществляющий государственную регистрацию прав.

ФЕДЕРАЛЬНАЯ СЛУЖБА ГОСУДАРСТВЕННОЙ РЕГИСТРАЦИИ, КАДАСТРА И КАРТОГРАФИИ

УПРАВЛЕНИЕ ФЕДЕРАЛЬНОЙ СЛУЖБЫ ГОСУДАРСТВЕННОЙ РЕГИСТРАЦИИ, КАДАСТРА И КАРТОГРАФИИ ПО МОСКОВСКОЙ ОБЛАСТИ

ВЫПИСКА ИЗ ЕДИННОГО ГОСУДАРСТВЕННОГО РЕЕСТРА ПРАВ НА НЕДВИЖИМОЕ ИМУЩЕСТВО И СДЕЛОК С НИМ

Дата 13.02.2016 № 50/023/001/2016-870

На основании запроса от 11.02.2016 г., поступившего на рассмотрение 11.02.2016 г. сообщаем, что в Едином государственном реестре прав на недвижимое имущество и сделок с ним зарегистрировано:

1. Характеристики недвижимого объекта:	объекты недвижимости
Кодификация (или условный номер объекта):	50-23-0050384-655
наименование объекта:	Земельный участок
назначение объекта:	Земли сельскохозяйственного назначения, для дачного строительства с правом возведения жилого дома с правом регистрации проживания в нем
площадь объекта:	1 000 кв. м
инвентарный номер, литер, этажность (этаж):	
номер на поэтажном плане:	
адрес (местоположение) объекта:	Московская область, Раменский район, сельское поселение Рыболовское
состав:	
2. Правообладатель (правообладатели):	2.1. Владелец инвестиционных паев - Закрытый паевой инвестиционный фонд недвижимости "Трист(Юлтон-Подмосковье)" данные о которых устанавливаются на основании данных Единого государственного реестра недвижимости паев в реестре владельцев инвестиционных паев и счетов депозитов владельцев инвестиционных паев.
3. Вид, номер государственной регистрации права:	3.1. Обиная долевая собственность, № 50-50-23/226/2014-017 от 21.11.2014
4. Ограничение (обременение) права:	
4.1.1. Вид:	Доверительное управление, Московская область, Раменский район, сельское поселение Рыболовское, кат. № 50-23/0050384-655, Земельный участок, категория земель: земли сельскохозяйственного назначения, разрешенное использование: для дачного строительства с правом возведения жилого дома с правом регистрации проживания в нем, общая площадь 1 000 кв. м
дата государственной регистрации:	04.02.2016
номер государственной регистрации:	50-50/023-50/999/001/2016-376/2
срок, на который установлено (обременение) право:	с 04.02.2016 по 01.12.2027
лицо, в пользу которого установлено ограничение (обременение) права:	Закрытое акционерное общество "Управляющая компания «РВМ Капитал», ИНН: 7722563196
основание государственной регистрации:	Правила доверительного управления Закрытым паевым инвестиционным фондом, недвижимостью "Земельный фонд "Солна Подмосковья" зарегистрированы Ф-С-ФР России 18.10.2007г. № 1023-94135580 от 18.10.2007; Договор о передаче прав и обязанностей по договору доверительного управления паевым инвестиционным фондом от 07.04.2015 №616/11

5. Договоры участия в долевом не зарегистрировано строительство:	отсутствуют
6. Правовитязания:	отсутствуют
7. Заявленные в судебном порядке данные отсутствуют права требования:	данные отсутствуют
8. Отметка о возращении в отношении зарегистрированного права:	данные отсутствуют
9. Отметка о наличии решения об истреблении объекта недвижимости для государственных и муниципальных нужд:	данные отсутствуют

Выписка выдана: Махорных Эдуард

Сведения, содержащиеся в настоящем документе, являются актуальными (действительными) на дату получения запроса органом, осуществляющим выдачу сведений, указанных в запросе. В соответствии со статьей 197 Гражданского кодекса Российской Федерации, использование сведений, содержащихся в настоящей выписке, производится под ответственностью лица, которое истребует права и законным интересам которого выписка является объектом ответственности, предусмотренную законодательством Российской Федерации.

СВЕДЕЛИСТ Д.Е.АВЯЛА
Специалист государственного кадастрового учета

Специалист государственного кадастрового учета

Получение выписки осуществляется в соответствии с требованиями к качеству информации, содержащейся в Едином государственном реестре прав на недвижимое имущество и сделок с ним, утвержденными постановлением Правительства Российской Федерации от 07.04.2015 №616/11.

ФЕДЕРАЛЬНАЯ СЛУЖБА ГОСУДАРСТВЕННОЙ РЕГИСТРАЦИИ, КАДАСТРА И
КАРТОГРАФИИ

УПРАВЛЕНИЕ ФЕДЕРАЛЬНОЙ СЛУЖБЫ ГОСУДАРСТВЕННОЙ РЕГИСТРАЦИИ,
КАДАСТРА И КАРТОГРАФИИ ПО МОСКОВСКОЙ ОБЛАСТИ

**ВЫПИСКА ИЗ ЕДИННОГО ГОСУДАРСТВЕННОГО РЕЕСТРА ПРАВ НА
НЕДВИЖИМОЕ ИМУЩЕСТВО И СДЕЛОК С НИМ**

Дата 13.02.2016 № 50/0033/001/2016-864

На основании запроса от 11.02.2016 г., поступившего на рассмотрение 11.02.2016 г. сообщаем, что в Едином государственном реестре прав на недвижимое имущество и сделок с ним зарегистрировано:

1. Характеристики объекта недвижимости:	объекта недвижимости:
Кадастровый (или условный) номер объекта:	50/23/0050384/656
наименование объекта:	Земельный участок
назначение объекта:	Земли сельскохозяйственного назначения, для дачного строительства с правом возведения жилого дома с правом регистрации проживания в нем
площадь объекта:	1 000 кв. м
инвентарный номер, литер, этажность (этаж):	
номер на поэтажном плане:	
адрес (местоположение) объекта:	Московская область, Раменский район, сельское поселение Рыболожское
состав:	
2. Правообладатель (правообладатели):	2.1. Владельцы инвестиционных паев - Закрытый паевой инвестиционный фонд «Недвижимости ТрастЮнион-Подмосковный» лицами о которых устанавливаются на основании данных сведений отчетов владельцев инвестиционных паев в реестре владельцев инвестиционных паев и счетов депо владельцев инвестиционных паев.
3. Вид, номер и дата государственной регистрации права:	3.1. Общая долевая собственность, № 50-50-23/167/2014-425 от 01.09.2014
4. Ограничение (обременение) права:	
4.1.1. Вид:	Доверительное управление, Московская область, Раменский район, сельское поселение Рыболожское, кадастровый № 50/23/0050384/656. Земельный участок, категория земель: «земли сельскохозяйственного назначения», разрешенное использование: для дачного строительства с правом возведения жилого дома с правом регистрации проживания в нем, общая площадь: 1 000 кв. м.
дата государственной регистрации:	04.02.2016
номер государственной регистрации:	50-50/023-50/999/001/2016-554/2
срок, на который установлено ограничение (обременение) права:	с 04.02.2016 до 01.12.2027
лицо, в пользу которого установлено ограничение (обременение) права:	Закрытое акционерное общество «Управляющая компания «РВМ Капитал», ИНН: 7722563196
содержание государственной регистрации:	Правила доверительного управления Закрытым паевым инвестиционным фондом «Недвижимости "Земельный фонд "Солика Подмосковный" зарегистрированы ФСФР России 18.10.2007г. № 1028-9413558) от 18.10.2007г. Договор о передаче прав и обязанностей по договору доверительного управления паевым инвестиционным фондом от 07.04.2015 №666/1

5. Договоры, участки в долевом не зарегистрированы	застрахованы
6. Проморентнажные	отсутствуют
7. Заявленные в судебном порядке данные отсутствуют	застрахованы
8. Отметка о возращении в данные отсутствуют	застрахованы
9. Отметка о наличии решения обремененные отсутствуют	застрахованы
10. Отметка о наличии решения обремененные отсутствуют	застрахованы
11. Отметка о наличии решения обремененные отсутствуют	застрахованы
12. Отметка о наличии решения обремененные отсутствуют	застрахованы
13. Отметка о наличии решения обремененные отсутствуют	застрахованы
14. Отметка о наличии решения обремененные отсутствуют	застрахованы
15. Отметка о наличии решения обремененные отсутствуют	застрахованы
16. Отметка о наличии решения обремененные отсутствуют	застрахованы
17. Отметка о наличии решения обремененные отсутствуют	застрахованы
18. Отметка о наличии решения обремененные отсутствуют	застрахованы
19. Отметка о наличии решения обремененные отсутствуют	застрахованы
20. Отметка о наличии решения обремененные отсутствуют	застрахованы
21. Отметка о наличии решения обремененные отсутствуют	застрахованы
22. Отметка о наличии решения обремененные отсутствуют	застрахованы
23. Отметка о наличии решения обремененные отсутствуют	застрахованы
24. Отметка о наличии решения обремененные отсутствуют	застрахованы
25. Отметка о наличии решения обремененные отсутствуют	застрахованы
26. Отметка о наличии решения обремененные отсутствуют	застрахованы
27. Отметка о наличии решения обремененные отсутствуют	застрахованы
28. Отметка о наличии решения обремененные отсутствуют	застрахованы
29. Отметка о наличии решения обремененные отсутствуют	застрахованы
30. Отметка о наличии решения обремененные отсутствуют	застрахованы
31. Отметка о наличии решения обремененные отсутствуют	застрахованы
32. Отметка о наличии решения обремененные отсутствуют	застрахованы
33. Отметка о наличии решения обремененные отсутствуют	застрахованы
34. Отметка о наличии решения обремененные отсутствуют	застрахованы
35. Отметка о наличии решения обремененные отсутствуют	застрахованы
36. Отметка о наличии решения обремененные отсутствуют	застрахованы
37. Отметка о наличии решения обремененные отсутствуют	застрахованы
38. Отметка о наличии решения обремененные отсутствуют	застрахованы
39. Отметка о наличии решения обремененные отсутствуют	застрахованы
40. Отметка о наличии решения обремененные отсутствуют	застрахованы
41. Отметка о наличии решения обремененные отсутствуют	застрахованы
42. Отметка о наличии решения обремененные отсутствуют	застрахованы
43. Отметка о наличии решения обремененные отсутствуют	застрахованы
44. Отметка о наличии решения обремененные отсутствуют	застрахованы
45. Отметка о наличии решения обремененные отсутствуют	застрахованы
46. Отметка о наличии решения обремененные отсутствуют	застрахованы
47. Отметка о наличии решения обремененные отсутствуют	застрахованы
48. Отметка о наличии решения обремененные отсутствуют	застрахованы
49. Отметка о наличии решения обремененные отсутствуют	застрахованы
50. Отметка о наличии решения обремененные отсутствуют	застрахованы
51. Отметка о наличии решения обремененные отсутствуют	застрахованы
52. Отметка о наличии решения обремененные отсутствуют	застрахованы
53. Отметка о наличии решения обремененные отсутствуют	застрахованы
54. Отметка о наличии решения обремененные отсутствуют	застрахованы
55. Отметка о наличии решения обремененные отсутствуют	застрахованы
56. Отметка о наличии решения обремененные отсутствуют	застрахованы
57. Отметка о наличии решения обремененные отсутствуют	застрахованы
58. Отметка о наличии решения обремененные отсутствуют	застрахованы
59. Отметка о наличии решения обремененные отсутствуют	застрахованы
60. Отметка о наличии решения обремененные отсутствуют	застрахованы
61. Отметка о наличии решения обремененные отсутствуют	застрахованы
62. Отметка о наличии решения обремененные отсутствуют	застрахованы
63. Отметка о наличии решения обремененные отсутствуют	застрахованы
64. Отметка о наличии решения обремененные отсутствуют	застрахованы
65. Отметка о наличии решения обремененные отсутствуют	застрахованы
66. Отметка о наличии решения обремененные отсутствуют	застрахованы
67. Отметка о наличии решения обремененные отсутствуют	застрахованы
68. Отметка о наличии решения обремененные отсутствуют	застрахованы
69. Отметка о наличии решения обремененные отсутствуют	застрахованы
70. Отметка о наличии решения обремененные отсутствуют	застрахованы
71. Отметка о наличии решения обремененные отсутствуют	застрахованы
72. Отметка о наличии решения обремененные отсутствуют	застрахованы
73. Отметка о наличии решения обремененные отсутствуют	застрахованы
74. Отметка о наличии решения обремененные отсутствуют	застрахованы
75. Отметка о наличии решения обремененные отсутствуют	застрахованы
76. Отметка о наличии решения обремененные отсутствуют	застрахованы
77. Отметка о наличии решения обремененные отсутствуют	застрахованы
78. Отметка о наличии решения обремененные отсутствуют	застрахованы
79. Отметка о наличии решения обремененные отсутствуют	застрахованы
80. Отметка о наличии решения обремененные отсутствуют	застрахованы
81. Отметка о наличии решения обремененные отсутствуют	застрахованы
82. Отметка о наличии решения обремененные отсутствуют	застрахованы
83. Отметка о наличии решения обремененные отсутствуют	застрахованы
84. Отметка о наличии решения обремененные отсутствуют	застрахованы
85. Отметка о наличии решения обремененные отсутствуют	застрахованы
86. Отметка о наличии решения обремененные отсутствуют	застрахованы
87. Отметка о наличии решения обремененные отсутствуют	застрахованы
88. Отметка о наличии решения обремененные отсутствуют	застрахованы
89. Отметка о наличии решения обремененные отсутствуют	застрахованы
90. Отметка о наличии решения обремененные отсутствуют	застрахованы
91. Отметка о наличии решения обремененные отсутствуют	застрахованы
92. Отметка о наличии решения обремененные отсутствуют	застрахованы
93. Отметка о наличии решения обремененные отсутствуют	застрахованы
94. Отметка о наличии решения обремененные отсутствуют	застрахованы
95. Отметка о наличии решения обремененные отсутствуют	застрахованы
96. Отметка о наличии решения обремененные отсутствуют	застрахованы
97. Отметка о наличии решения обремененные отсутствуют	застрахованы
98. Отметка о наличии решения обремененные отсутствуют	застрахованы
99. Отметка о наличии решения обремененные отсутствуют	застрахованы
100. Отметка о наличии решения обремененные отсутствуют	застрахованы

Выписка выдана: Малюгина Елена

Сведения, содержащиеся в настоящем документе, являются достоверными (действительными) на дату получения запроса органом, осуществляющим регистрацию. В соответствии со статьей 7 Федерального закона от 29.09.2002 № 122-ФЗ «О государственной регистрации прав на недвижимое имущество и сделок с ним», содержащихся в настоящей выписке, выдана выписка, которая не имеет силы, если в настоящее время не вступит в силу закон, предусматривающий ответственность, предусмотренную законодательством Российской Федерации.

СПЕЦИАЛИСТ I РАДЯДЛА
Специалист государственной регистрации прав
Малюгина Елена

Полное наименование выдано по ЕГРН для предоставления информации в органы государственной власти, органы местного самоуправления и органы государственного управления в целях предоставления информации о государственной регистрации прав на недвижимое имущество и сделок с ним, а также в целях предоставления информации о государственной регистрации прав на недвижимое имущество и сделок с ним.

ФЕДЕРАЛЬНАЯ СЛУЖБА ГОСУДАРСТВЕННОЙ РЕГИСТРАЦИИ, КАДАСТРА И КАРТОГРАФИИ
 УПРАВЛЕНИЕ ФЕДЕРАЛЬНОЙ СЛУЖБЫ ГОСУДАРСТВЕННОЙ РЕГИСТРАЦИИ, КАДАСТРА И КАРТОГРАФИИ ПО МОСКОВСКОЙ ОБЛАСТИ
ВЫПИСКА ИЗ ЕДИННОГО ГОСУДАРСТВЕННОГО РЕЕСТРА ПРАВ НА НЕДВИЖИМОЕ ИМУЩЕСТВО И СДЕЛОК С НИМ

Дата 13.02.2016 № 50/023/001/2016-1030
 Мы, основываясь на запросе от 11.02.2016 г., поступившего на рассмотрение 11.02.2016 г. сообщаем, что в Едином государственном реестре прав на недвижимое имущество и сделок с ним зарегистрированы:

1. Характеристики недвижимости:	объекта недвижимости
Кадастровый номер объекта:	(или условный) 50/23/0050384/658
Наименование объекта:	Земельный участок
Назначение объекта:	Земли сельскохозяйственного назначения, для дачного строительства с правом владения жилым домом с правом регистрации проживания в нем
Площадь объекта:	998 кв. м
Линейный номер, литер:	
Границы (этаж):	
Номер на поэтажном плане:	
Адрес (местоположение) объекта:	Московская область, Раменский район, сельское поселение Рыболовское
Состав:	
2. Правообладатель (правообладатели):	2.1. Владельки инвестиционных паев - Закрытый паевой инвестиционный фонд «Недвижимость ТрестЮнион-Полмосковский» данные о которых опубликованы на основании данных лицевых счетов владельцев инвестиционных паев в реестре владельцев инвестиционных паев и счетов депо владельцев инвестиционных паев.
3. Вид, номер государственной регистрации прав:	3.1. Общая долевая собственность, № 50-50-23/167/2014-423 от 01.09.2014
4. Ограничение (обременение):	
4.1.1. Вид:	Доверительное управление, Московская область, Раменский район, сельское поселение Рыболовское, кадастровый номер 50/23/0050384/658, Земельный участок, категория земель: земли сельскохозяйственного назначения, разрешенное использование: для дачного строительства с правом владения жилым домом с правом регистрации проживания в нем, общая площадь 998 кв. м
дата государственной регистрации:	10.02.2016
номер государственной регистрации:	50-50/023-50/999/001/2016-885/2
срок, на который установлено ограничение (обременение) права:	с 10.02.2016 до 01.12.2027
лицо, в пользу которого установлено ограничение (обременение) права:	Закрытое акционерное общество «Управляющая компания «РВМ Капитал», ИНН: 7722563196
основание государственной регистрации:	Права доверительного управления Закрытым паевым инвестиционным фондом, недвижимостью «Земельный фонд «Солпа Полмосковский» зарегистрированы ФСФР России 18.10.2007г. за № 1028-94135580 от 18.10.2007г. Договор о передаче прав и обязанностей по договору доверительного управления паевым инвестиционным фондом от 07.04.2015 №066/11

5. Договоры, участия в долевом не зарегистрированы	
6. Привопритязания:	отсутствуют
7. Заявленные в судебном порядке и иные отсутствующие права требования:	
8. Отметка о возложении в данных отсутствующих отношении зарегистрированного права:	
9. Отметка о наличии решения об данных отсутствующих изъятии объектов недвижимости из государственных и муниципальных нужд:	

Выписка выдана: Махотык Эдуард

Сведения, содержащиеся в настоящем документе, являются актуальными (действительными) на дату получения запроса органом, осуществляющим государственную регистрацию прав. В соответствии со статьей 7 Федерального закона от 29.09.1997 г. №122-ФЗ "О государственной регистрации прав на недвижимое имущество и сделок с ним" наличие сведений, содержащихся в настоящем выписке, свидетельствует о наличии сведений, которые имеют значение для установления действительности и законности зарегистрированных прав, а также ответственности преемственно зарегистрированного Государственного Реестра.



Этот файл является копией от ДТТТ для обеспечения доступа к информации в архиве государственного реестра недвижимости Московской области. Данный файл не несет юридической ответственности. Удаление файла является государственной тайной. Удаление файла является государственной тайной.

ФЕДЕРАЛЬНАЯ СЛУЖБА ГОСУДАРСТВЕННОЙ РЕГИСТРАЦИИ, КАДАСТРА И КАРТОГРАФИИ
 УПРАВЛЕНИЕ ФЕДЕРАЛЬНОЙ СЛУЖБЫ ГОСУДАРСТВЕННОЙ РЕГИСТРАЦИИ, КАДАСТРА И КАРТОГРАФИИ ПО МОСКОВСКОЙ ОБЛАСТИ
ВЫПИСКА ИЗ ЕДИННОГО ГОСУДАРСТВЕННОГО РЕЕСТРА ПРАВ НА НЕДВИЖИМОЕ ИМУЩЕСТВО И СДЕЛОК С НИМ

Дата: 13.02.2016 № 50/023/001/2016-565
 На основании запроса от 11.02.2016 г. поступившего на рассмотрение 11.02.2016 г. сообщаем, что в Едином государственном реестре прав на недвижимое имущество и сделок с ним зарегистрировано:

1. Характеристики объекта недвижимости: Кadaстровый номер (или условный): 50:23:0050384:660 наименование объекта: Земельный участок назначение объекта: Земли сельскохозяйственного назначения, для дачного строительства с правом возведения жилого дома с правом регистрации проживания в нем площадь объекта: 1 000 кв. м инвентарный номер, литер, утильность (этаж): номер на поэтажном плане: Московская область, Раменский район, сельское поселение Рыболовское адрес (местоположение) объекта: Московская область, Раменский район, сельское поселение Рыболовское	2.1. Владелец инвестиционных прав - Закрытый паевой инвестиционный фонд недвижимости "ТрастЮнион-Подмосковный" является участником, на основании данных лицевых счетов владельца инвестиционных прав в реестре недвижимости инвестиционных прав и счетов депо владельца инвестиционных прав.
2. Правообладатель (правообладатели):	3.1. Обладатель доливая собственности, № 50-50-23/23/26/14-025 от 21.11.2014
3. Вид, номер и дата государственной регистрации права:	Доверительное управление, Московская область, Раменский район, сельское поселение Рыболовское, кадастровый номер 50:23:0050384:660, Земельный участок, категория земель: земли сельскохозяйственного назначения, разрешенное использование: для дачного строительства с правом возведения жилого дома с правом регистрации проживания в нем, общая площадь 1 000 кв. м
4. Ограничение (обременение) права:	04.02.2016
4.1.1. Вид:	номер государственной регистрации: 50-50/023-50/999/001/2016-503/2
	срок, на который установлено ограничение (обременение) права: с 21.01.2016 по 01.12.2027
	лицо, в пользу которого установлено ограничение (обременение) права: Закрытое акционерное общество "Управляющая компания «РВМ Капитал», ИНН: 772363196
	основание государственной регистрации: Правила доверительного управления Закрытым паевым инвестиционным фондом недвижимости "Земельный фонд "Солд Подмосковный" зарегистрированы ФСФР России 18.10.2007г. за № 1028-94/35580 от 18.10.2007г. Договор о передаче прав и обязанностей по договору доверительного управления паевым инвестиционным фондом от 07.04.2015 №06/11

5. Договоры участия в долевом строительстве зарегистрированы:	не зарегистрированы
6. Правопритязания:	отсутствуют
7. Заявления в судебном порядке, данные отсутствуют права требования:	данные отсутствуют
8. Отметка о наличии или отсутствии зарегистрированного права:	данные отсутствуют
9. Отметка о наличии решения об отмене государственной регистрации права:	данные отсутствуют
10. Отметка о наличии решения об отмене государственной регистрации права:	данные отсутствуют

Выписка выдана: Магортых Эльвара Ивановна

Сведения, содержащиеся в настоящем документе, являются актуальными (действительными) на дату получения запроса органом, осуществляющим государственную регистрацию прав. В соответствии со статьей 7 Федерального закона от 21.11.2014 № 22-ФЗ "О государственной регистрации прав на недвижимое имущество и сделок с ним" использование сведений, содержащихся в настоящем документе, для целей, которые не предусмотрены законодательством Российской Федерации, влечет ответственность, предусмотренную законодательством Российской Федерации.

СПЕЦИАЛИСТ РАБОДА

Ивановна Эльвара Магортых



Настоящая выписка выдана по ЕГРП для использования в качестве доказательства в суде. При использовании выписки в качестве доказательства в суде необходимо сослаться на дату выдачи выписки, номер и наименование государственного реестра, а также на дату получения государственной регистрации права. При использовании выписки в качестве доказательства в суде необходимо сослаться на дату выдачи выписки, номер и наименование государственного реестра, а также на дату получения государственной регистрации права.

ФЕДЕРАЛЬНАЯ СЛУЖБА ГОСУДАРСТВЕННОЙ РЕГИСТРАЦИИ, КАДАСТРА И КАРТОГРАФИИ
 УПРАВЛЕНИЕ ФЕДЕРАЛЬНОЙ СЛУЖБЫ ГОСУДАРСТВЕННОЙ РЕГИСТРАЦИИ, КАДАСТРА И КАРТОГРАФИИ ПО МОСКОВСКОЙ ОБЛАСТИ
ВЫПИСКА ИЗ ЕДИННОГО ГОСУДАРСТВЕННОГО РЕЕСТРА ПРАВ НА НЕДВИЖИМОЕ ИМУЩЕСТВО И СДЕЛОК С НИМ

Дата: 13.02.2016 №: 50/023/001/2016-672
 На основании запроса от 11.02.2016 г., поступившего на рассмотрение 11.02.2016 г. сообщаем, что в Едином государственном реестре прав на недвижимое имущество и сделок с ним зарегистрировано:

1. Характеристики недвижимого имущества:	объекта кадастровый (или условный) номер объекта: 50-23-0050384-661 наименование объекта: Земельный участок назначение объекта: Земли сельскохозяйственного назначения, для дачного строительства с правом возведения жилого дома с правом регистрации проживания в нем площадь объекта: 1,359 кв. м кадастровый номер, литер: этажность (этаж): номера на поэтажном плане: адрес (местоположение) объекта: Московская область, Раменский район, сельское поселение Рыболовское состав:
2. Правообладатель (правообладатели):	2.1. Владельцы инвестиционных паев - Закрытый паевой инвестиционный фонд «Идеальности Групп» (ООО) - Подмосквовский филиал, данные о котором устанавливаются на основании данных выданных счетов владельцев инвестиционных паев в реестре владельцев инвестиционных паев и счетов доле владельцев инвестиционных паев.
3. Вид, номер государственной регистрации прав:	3.1. Общая долевая собственность, №: 50-50-23/226/2014-064 от 24.11.2014
4. Ограничение (обременение) права:	4.1.1. Вид: Денежное управление, Московская область, Раменский район, сельское поселение Рыболовское, када. №: 50-23-0050384-661, Земельный участок, категория земель: земля сельскохозяйственного назначения, разрешенное использование: для дачного строительства с правом возведения жилого дома с правом регистрации проживания в нем, общая площадь 1,359 кв. м дата государственной регистрации: 01.02.2016 номер государственной регистрации: 50-50/023-50/999/001/2016-333/2 срок, на который установлено ограничение (обременение) права: с 01.02.2016 по 01.12.2027 лицо, в пользу которого установлено ограничение (обременение) права: Закрытое акционерное общество «РВМ Капитал», ИНН: 7722563196 основание государственной регистрации: Провали доверительного управления. Закрытым паевым инвестиционным фондом «Идеальности Групп» (ООО) - Подмосквовский филиал, данные о котором устанавливаются на основании данных выданных счетов владельцев инвестиционных паев в реестре владельцев инвестиционных паев и счетов доле владельцев инвестиционных паев. Договор о передаче прав и обязанностей по договору доверительного управления паевым инвестиционным фондом от 07.04.2015 №006/11

5. Договоры участия в долевом (не зарегистрированно строительстве):	отсутствуют
6. Привлечение в суддебном порядке: данные отсутствуют права требования:	отсутствуют
8. Отметка о возложении обязанности зарегистрированного лица:	данная отсутствует
9. Отметка о наличии решения об отсутствии обязанности для государственных муниципальных нужд:	данная отсутствует

Выписка выдана: Мухоморова З.И.

Сведения, содержащиеся в настоящем документе, являются актуальными (действительными) на дату получения из Единого государственного реестра недвижимости информации о государственной регистрации права на недвижимое имущество (дата: 13.02.2016 г., № 22-02 "О государственной регистрации права на недвижимое имущество (обременение с ним)", использование сведений, содержащихся в настоящем документе, осуществляется в соответствии с законодательством Российской Федерации, предусматривающим законодательством Российской Федерации ответственность за ущерб правам и законным интересам третьих лиц, в том числе ответственность, предусмотренную законодательством Российской Федерации).



СПЕЦИАЛИСТ 1 КАТЕГОРИИ
 Мухоморова З.И.

Получение выписки осуществляется на основании запроса, поступившего на рассмотрение 11.02.2016 г. сообщаем, что в Едином государственном реестре прав на недвижимое имущество и сделок с ним зарегистрировано:

ФЕДЕРАЛЬНАЯ СЛУЖБА ГОСУДАРСТВЕННОЙ РЕГИСТРАЦИИ, КАДАСТРА И
КАРТОГРАФИИ
УПРАВЛЕНИЕ ФЕДЕРАЛЬНОЙ СЛУЖБЫ ГОСУДАРСТВЕННОЙ РЕГИСТРАЦИИ,
КАДАСТРА И КАРТОГРАФИИ ПО МОСКОВСКОЙ ОБЛАСТИ
ВЫПИСКА ИЗ ЕДИННОГО ГОСУДАРСТВЕННОГО РЕЕСТРА ПРАВ НА
НЕДВИЖИМОЕ ИМУЩЕСТВО И СДЕЛОК С НИМ

Дата 13.02.2016. № 50/023/001/2016-454
На основании запроса от 11.02.2016 г., поступившего на рассмотрение 11.02.2016 г.
сообщаем, что в Едином государственном реестре прав на недвижимое имущество и сделок с
ним зарегистрировано:

1. Характеристики недвижимого имущества:	область
Кадастровый номер объекта:	(или условный) 50-23-0050384-666
наименование объекта:	Земельный участок
назначение объекта:	Земля сельскохозяйственного назначения, для дачного строительства с правом возведения жилого дома с правом регистрации проживания в нем 875 кв. м.
площадь объекта:	
инвентарный номер, литер:	
этажность (этаж):	
номер на поэтажном плане:	
адрес (местоположение) объекта:	Московская область, Раменский район, сельское поселение Рыболовское
состав:	
2. Правообладатель (правообладатели):	2.1. Индивидуальный инвесторский фонд - Земельный фонд инвестиционный "ТрастЮнион-Поздословный" данные о которых устанавливаются на основании данных лицевых счетов владельца инвестиционных паев в реестре владельцев инвестиционных паев и счетов дачно-индивидуального инвесторского фонда
3. Вид, номер и дата государственной регистрации права:	3.1. Общая долевая собственность, № 50-50-23/167/2014-418 от 01.09.2014
4. Обременение (обременения):	
4.1.1. Вид:	Доверительное управление, Московская область, Раменский район, сельское поселение Рыболовское, кадастровый № 50-23-0050384-666. Земельный участок, категория земель: земли сельскохозяйственного назначения, разрешенное использование: для дачного строительства с правом возведения жилого дома с правом регистрации проживания в нем, общая площадь 875 кв. м 27.11.2015
дата государственной регистрации:	50-50/023-50/999/001/2015-1658/2
номер государственной регистрации:	срок, на который с 27.11.2015 до полного исполнения сторонами спора обязательств
на который с 27.11.2015 до полного исполнения сторонами спора обязательств ограничено:	Закртое акционерное общество "Управляющая компания "РВМ Капитал" Д.У.Закртое акционерное общество "Фонд инвестиционный "ТрастЮнион-Поздословный", ИНН: 7723563196
в пользу которого установлено ограничение (обременение) права:	Договор о передаче прав и обязанностей по договору доверительного управления № 07/04.2015. №06671
основание государственной регистрации:	Договор участия в долевом строительстве
5. Договор участия в долевом строительстве:	отсутствуют
6. Правопреемник:	

7. Заявленные в судебном порядке и иные отсутствуют права требования:	иные отсутствуют
8. Отметка о возращении долиные отсутствуют отклонении зарегистрированного права:	иные отсутствуют
9. Отметка о наличии решения об аннулировании акта государственной регистрации государственного кадастра недвижимости:	иные отсутствуют

Выписка выдана: Михоргия Эдуард

Сведения, содержащиеся в настоящем документе, являются актуальными (действительными) на дату получения запроса органом, осуществляющим государственную регистрацию прав. В соответствии со статьей 7 Федерального закона от 23 июля 1997 г. № 22-ФЗ "О государственной регистрации прав на недвижимое имущество и сделок с ним" использование государственной регистрации прав на недвижимое имущество и сделок с ним" исключают любые споры, содержащиеся в настоящей выписке, с иными лицами в форме, которые влекут ущерб правам и законным интересам Арбитражного суда Московской области, а также ответственность, предусмотренную законодательством Российской Федерации.

СПЕЦИАЛИСТ ГО РАМЕНСКОГО РАЙОНА
Служба государственной регистрации прав
Подпись: [подпись]

Получите выписку бесплатно по телефону 8 (800) 100 70 10 или на сайте rosreestr.ru.
Указанные сведения являются актуальными на дату выдачи выписки. Сведения, содержащиеся в настоящей выписке, являются актуальными на дату выдачи выписки.

ФЕДЕРАЛЬНАЯ СЛУЖБА ГОСУДАРСТВЕННОЙ РЕГИСТРАЦИИ, КАДАСТРА И КАРТОГРАФИИ

УПРАВЛЕНИЕ ФЕДЕРАЛЬНОЙ СЛУЖБЫ ГОСУДАРСТВЕННОЙ РЕГИСТРАЦИИ, КАДАСТРА И КАРТОГРАФИИ ПО МОСКОВСКОЙ ОБЛАСТИ

ВЫПИСКА ИЗ ЕДИННОГО ГОСУДАРСТВЕННОГО РЕЕСТРА ПРАВ НА НЕДВИЖИМОЕ ИМУЩЕСТВО И СДЕЛОК С НИМ

Дата: 13.02.2016 № 50/023/0901/2015/6-46/8

На основании запроса от 11.02.2016 г., поступившего на рассмотрение 11.02.2016 г. сообщаем, что в Едином государственном реестре прав на недвижимое имущество и сделок с ним зарегистрировано:

1. Характеристики недвижимости:	объект недвижимости
Кадастровый номер объекта:	(или условный) 50:23:0050384/667
наименование объекта:	Земельный участок
назначение объекта:	строительства с правом возведения жилого дома с правом регистрации прожиточных в нем
площадь объекта:	875 кв. м
инвентарный номер, литер, этажность (этаж):	
номера на поэтажном плане:	
адрес (местоположение) объекта:	Московская область, Раменский район, сельское поселение Рыболовское
состав:	
2. Правообладатель (правообладатели):	2.1. Владельцами инвестиционных прав - Закрытый паевой инвестиционный фонд «Исследовательский фонд "ТрастЮнион-Подмосковный"» данные о которых устанавливаются на основании данных лицевых счетов владельца инвестиционных прав в реестре владельцев инвестиционных прав и счетов депо владельца инвестиционных прав.
3. Вид, номер и дата государственной регистрации права:	3.1.1. Общак долевая собственность, № 50-50-23/167/2014-417 от 01.09.2014
4. Ограничение (обременение) права:	
4.1.1. Вид:	Доверительное управление. Московская область, Раменский район, сельское поселение Рыболовское, кадастровый номер 50:23:0050384/667. Земельный участок, категория земель: земля сельскохозяйственного назначения, разрешенное использование: для дачного строительства с правом возведения жилого дома с правом регистрации прожиточных в нем, общая площадь 875 кв. м
дата государственной регистрации:	11.12.2015
номер государственной регистрации:	50-50/023-50/999/001/2015-4392/2
срок, на который установлено ограничение (обременение) права:	с 11.12.2015 до полного исполнения сторонами спора (обременение)
вид, в пользу которого установлено ограничение (обременение) права:	Закрытое акционерное общество «Управляющая компания "РВМ Капитал" Д.У. Закрытым паевым инвестиционным фондом «Исследовательский фонд "РВМ-Подмосковный"», ИНН: 7722563196
основание государственной регистрации:	Договор о передаче прав и обязанностей по договору доверительного управления паевым инвестиционным фондом от 07.04.2015 №666/11
5. Договоры участия в долевой собственности:	не зарегистрировано
6. Правовая оценка:	отсутствуют

1

7. Заявленные в судебном порядке данные отсутствуют	данные отсутствуют
8. Отметка о порожении отпущении зарегистрированного права:	данные отсутствуют
9. Отметка о наличии решения арбитражного суда о признании недействительным и государственной регистрации государственного реестра:	данные отсутствуют

Выписка выдана: Махортык Эдуард

Сведения, содержащиеся в настоящем документе, являются достоверными (действительными) на дату получения запроса органом, осуществляющим государственную регистрацию прав. В соответствии со статьей 7 Федерального закона от 21 июля 1997 г. №122-ФЗ "О государственной регистрации прав на недвижимое имущество и сделок с ним", использование сведений, содержащихся в настоящей выписке; фотокопии или в форме, которые несут ущерб правам и законным интересам правообладателя, влечет ответственность, предусмотренную законодательством Российской Федерации.

СПЕЦИАЛИСТ ЦО ДАРВИДА Кудрявцева И.С.

Специалист государственной регистрации прав

Специалист государственной регистрации прав

Подпись, заверенная печатью и датой, для совершения регистрационных действий в Едином государственном реестре прав на недвижимое имущество и сделок с ним, является действительной, если она заверена печатью государственного органа, осуществляющего государственную регистрацию прав на недвижимое имущество и сделок с ним, и подписана должностным лицом указанного государственного органа, обладающим полномочиями по совершению регистрационных действий.

ФЕДЕРАЛЬНАЯ СЛУЖБА ГОСУДАРСТВЕННОЙ РЕГИСТРАЦИИ, КАДАСТРА И КАРТОГРАФИИ

УПРАВЛЕНИЕ ФЕДЕРАЛЬНОЙ СЛУЖБЫ ГОСУДАРСТВЕННОЙ РЕГИСТРАЦИИ, КАДАСТРА И КАРТОГРАФИИ ПО МОСКОВСКОЙ ОБЛАСТИ

ВЫПИСКА ИЗ ЕДИННОГО ГОСУДАРСТВЕННОГО РЕЕСТРА ПРАВ НА НЕДВИЖИМОЕ ИМУЩЕСТВО И СДЕЛОК С НИМ

Дата 13.02.2016 № 50/023/001/2016-326

На основании запроса от 11.02.2016 г., поступившего на рассмотрение 11.02.2016 г. сообщаем, что в Едином государственном реестре прав на недвижимое имущество и сделок с ним зарегистрировано:

1. Характеристики объекта недвижимости: Кадстровый номер объекта: Земельные участки: назначение объекта: площадь объекта: инвентарный номер, литер: этажность (этаж): номера на поэтажном плане: адрес (местоположение) объекта: состав:	объекта недвижимости (или условный) 50:23-005/03/04-668 Земельный участок Земли сельскохозяйственного назначения, для дачного строительства с правом возведения жилого дома с правом регистрации проживания в нем 1,096 кв. м Московская область, Раменский район, сельское поселение Рыболовское
2. Правообладатель (правообладатели):	2.1. Владельцы инвестиционных паев - Закрытый паевой инвестиционный фонд «Недвижимость Трест-Юнион-Полемский» лицами о которых устанавливаются на основании данных лицевых счетов кадастровая инвестиционная пая в реестре владельцы инвестиционных паев и счетов депо владельцы инвестиционных паев.
3. Вид, номер государственной регистрации права:	3.1. Общая площадь собственности № 50-50-23/167/2014-416 от 01.09.2014
4. Ограничение (обременение) права: 4.1.1. Вид:	Доверительное управление, Московская область, Раменский район, сельское поселение Рыболовское, вид № 50:23-005/03/04-668, Земельный участок, категория земель: земля сельскохозяйственного назначения, разрешенное использование: для дачного строительства с правом возведения жилого дома с правом регистрации проживания в нем, общая площадь 1,096 кв. м
	дата государственной регистрации: 01.02.2016
	номер государственной регистрации: 50-50/023-50/999/001/2016-395/2
	регистрация: с 01.02.2016 по 01.12.2027
	сроки, на который установлено ограничение (обременение) права:
	Закрытое акционерное общество «Управляющая компания «РВМ Капитал», ИНН: 7722563196
	лицо, в пользу которого установлено ограничение (обременение) права:
	Правла доверительного управления Закрытым паевым инвестиционным фондом «Недвижимость Трест-Юнион-Полемский» зарегистрирован в Едином государственном реестре прав на недвижимое имущество и сделок с ним от 18.10.2007; зп № 1023-94135580 от 18.10.2007;
	основание государственной регистрации: Договор о передаче прав и обязанностей по договору доверительного управления паевым инвестиционным фондом от 01.04.2015 №166/11

7. Заявленные в судебном порядке данные отсутствуют права требования:	данные отсутствуют
8. Отметка о погашении залога в отношении зарегистрированного права:	данные отсутствуют
9. Отметка о наличии решения об изъятии объекта недвижимости для государственных муниципальных нужд:	данные отсутствуют

Выписка выдана: Михиртых Эдуард

Сведения, содержащиеся в настоящем документе, являются актуальными (действительными) на дату выдачи выписки. В соответствии с Федеральным законом от 21 июля 1997 г. № 122-ФЗ "О государственной регистрации прав на недвижимое имущество и сделок с ним", использование сведений, содержащихся в настоящей выписке, способами или в форме, которые наносят ущерб правам и законным интересам граждан, организаций, органов государственной власти, осуществляется по решению Правительства Российской Федерации.

СПЕЦИАЛИСТ 1-ГО РАЗРЯДА
Специалист государственной регистрации прав
Кудряшова М. С.
Подпись: [подпись]

Для уточнения информации об объекте недвижимости в Едином государственном реестре прав на недвижимое имущество и сделок с ним, а также о наличии ограничений и обременений в отношении объекта недвижимости, обратитесь к специалистам государственной регистрации прав в территориальном органе Федеральной службы государственной регистрации, кадастра и картографии.

ФЕДЕРАЛЬНАЯ СЛУЖБА ГОСУДАРСТВЕННОЙ РЕГИСТРАЦИИ, КАДАСТРА И КАРТОГРАФИИ
 УПРАВЛЕНИЕ ФЕДЕРАЛЬНОЙ СЛУЖБЫ ГОСУДАРСТВЕННОЙ РЕГИСТРАЦИИ, КАДАСТРА И КАРТОГРАФИИ ПО МОСКОВСКОЙ ОБЛАСТИ
ВЫПИСКА ИЗ ЕДИННОГО ГОСУДАРСТВЕННОГО РЕЕСТРА ПРАВ НА НЕДВИЖИМОЕ ИМУЩЕСТВО И СДЕЛОК С НИМ

Дата 13.02.2016 № 50/023/001/2016-908
 На основании запроса от 11.02.2016 г., поступившего на рассмотрение 11.02.2016 г. сообщаем, что в Едином государственном реестре прав на недвижимое имущество и сделок с ним зарегистрировано:

1. Характеристика недвижимого объекта:	объекта недвижимости:	50/23/0050384/671
номер объекта:	Земельный участок	
наименование объекта:	Земли сельскохозяйственного назначения, для дачного строительства с правом возведения жилого дома с правом регистрации проживания в нем	
назначение объекта:	1 000 кв. м	
площадь объекта:		
инвентурный номер, литер:		
эпикриза (лиж):		
номера на поэтажном плане:		
адрес (местоположение) объекта:	Московская область, Раменский район, сельское поселение Раболовское	
состав:		
2. Правообладатель (правообладатели):	2.1. Владельцы инвестиционных паев - Закрытый паевой инвестиционный фонд «Тристан-Юнион-Подмосковье» - филиал которого устанавливается на основании данных лицевого счета владельцев инвестиционных паев в реестре владельцев инвестиционных паев и счетов депо владельцев инвестиционных паев.	
3. Вид, номер и дата государственной регистрации права:	3.1. Общая доля собственности, № 50-50-23/167/2014-413 от 01.09.2014	
4. Ограничение (обременение) права:		
4.1.1 Вид:	Доверительное управление, Московская область, Раменский район, сельское поселение Раболовское, кат. № 50/23/0050384/671, Земельный участок, категория земель: «земли сельскохозяйственного назначения», разрешенное использование: для дачного строительства с правом возведения жилого дома с правом регистрации проживания в нем, общая площадь 1 000 кв. м.	
дата государственной регистрации:	04.02.2016	
номер государственной регистрации:	50-50/023-50/999/001/2016-581/2	
срок, на который установлено ограничение (обременение) права:	с 04.02.2016 по 01.12.2027	
лицо, в пользу которого установлено ограничение (обременение) права:	Закрытое акционерное общество «Управляющая компания «РВМ Капитал», ИНН: 7722563196	
основание государственной регистрации:	Правила доверительного управления Закрытым паевым инвестиционным фондом «Тристан-Юнион-Подмосковье» зарегистрированы ФСФР России 18.10.2007г. м. № 1028-64135580 от 18.10.2007г. Договор о передаче прав и обязанностей по договору доверительного управления паевым инвестиционным фондом от 07.04.2015 №666/11	

5. Договоры участия в долевом строительстве:	не зарегистрировано
6. Препятствия:	отсутствуют
7. Заявления в судебном порядке о признании права требователем:	данные отсутствуют
8. Отметка о возмещении в отношении зарегистрированного права:	данные отсутствуют
9. Отметка о наличии решения об аресте имущества для государственных нужд:	данные отсутствуют

Выписка выдана: Махортык Эдуард

Сведения, содержащиеся в настоящем документе, являются актуальными (действительными) на дату получения запроса органом, осуществляющим государственную регистрацию прав. В соответствии со статьей 7 Федерального закона от 21 июля 1997 г. № 122-ФЗ "О государственной регистрации прав в Едином государственном реестре недвижимости с 1 мая 2016 года, использование сведений, содержащихся в Едином государственном реестре недвижимости, которые имеют ущерб правам и законным интересам владельцев недвижимости, является ответственностью, предусмотренную законодательством Российской Федерации.



Помимо выписки выданы (отсутствуют) для использования в установленном порядке документы и сведения о наличии ограничений в Едином государственном реестре недвижимости и Едином государственном реестре недвижимости в Едином государственном реестре недвижимости.

ФЕДЕРАЛЬНАЯ СЛУЖБА ГОСУДАРСТВЕННОЙ РЕГИСТРАЦИИ, КАДАСТРА И КАРТОГРАФИИ
 УПРАВЛЕНИЕ ФЕДЕРАЛЬНОЙ СЛУЖБЫ ГОСУДАРСТВЕННОЙ РЕГИСТРАЦИИ, КАДАСТРА И КАРТОГРАФИИ ПО МОСКОВСКОЙ ОБЛАСТИ
ВЫПИСКА ИЗ ЕДИННОГО ГОСУДАРСТВЕННОГО РЕЕСТРА ПРАВ НА НЕДВИЖИМОЕ ИМУЩЕСТВО И СЛЕДЮК С НИМ

Дата: 13.02.2016 № 50/023-001/2016-2/30
 На основании запроса от 11.02.2016 г., поступившего на рассмотрение 11.02.2016 г., сообщаем, что в Едином государственном реестре прав на недвижимое имущество и сделок с ним зарегистрировано:

1. Характеристики объекта недвижимости: Кадастровый номер объекта: наименование объекта: назначение объекта: площадь объекта: инвентарный номер, литер: этажность (этаж): номер на поэтажном плане: адрес (местоположение) объекта: состав:	объекта (или условный): 50/23-001/50384-672 Земельный участок Земля сельскохозяйственного назначения, для дачного строительства с правом возведения жилого дома с правом регистрации проживающих в нем 1 609 кв. м Муниципальный район, городское поселение Рыболовское
2. Правообладатель (правообладатели):	2.1. Владельцы инвестиционных планов - Закрытый паевой инвестиционный фонд недвижимости "ТриТюнон-Паломский" лицами о которых уведомлена на основании данных данных счетов владельцев инвестиционных планов в реестре владельцев инвестиционных планов и счетов паев
3. Вид, номер государственной регистрации права:	3.1. Общая доля в собственности, № 50/50-23/167/2014-4/12 от 01.09.2014
4. Ограничение (обременение) права:	4.1.1. Вид: Доверительное управление, Московская область, Раменский район, городское поселение Рыболовское, кадастр № 50/23-001/50384-672, Земельный участок категория земля: земля сельскохозяйственного назначения, разрешенное использование: для дачного строительства с правом возведения жилого дома с правом регистрации проживающих в нем, общая площадь 1 609 кв. м 01.02.2016 50-50/023-50/999/001/2016-29/12 с 01.02.2016 по 01.12.2027 Закрытие паевого инвестиционного общества "Управляющая компания «РВМ Капитал», ИНН: 7722563196 Правила доверительного управления Закрытым паевым инвестиционным фондом недвижимости "ТриТюнон-Паломский" зарегистрированы в Едином государственном реестре прав на недвижимое имущество и сделок с ним от 18.10.2007, № 1028-94/135530 от 18.10.2007. Договор и переписка прав и обязанностей по договору доверительного управления паевым инвестиционным

5. Договоры участия в долевом строительстве:	не зарегистрированы
6. Приватизации:	отсутствуют
7. Заявленные в судебном порядке права требования:	данные отсутствуют
8. Отсутствия о возмещении и/или о признании недействительным зарегистрированного права:	данные отсутствуют
9. Отсутствия о наличии решения об изъятии объекта недвижимости для государственных и муниципальных нужд:	данные отсутствуют

Выписка выдана: Михартых Эльвара

Сведения, содержащиеся в настоящем документе, являются актуальными (действительными) на дату получения запроса органом, осуществляющим государственную регистрацию прав. В соответствии со статьей 7 Федерального закона от 13.07.2007 г. № 223-ФЗ "О государственной регистрации прав на недвижимое имущество и сделок с ним", использование сведений, содержащихся в настоящем выписке, в целях, которые влекут за собой нарушение прав и законных интересов физических и юридических лиц, является ответственностью, предусмотренную законодательством Российской Федерации.



Помимо указанного выписки ЕГРП для получения подробных сведений в отношении указанного объекта, которые могут быть получены в Едином государственном реестре прав на недвижимое имущество и сделок с ним, а также государственного кадастра недвижимости, Вы можете обратиться к Единому государственному реестру недвижимости (ЕГРН) на официальном сайте Федеральной службы государственной регистрации, кадастра и картографии.

ФЕДЕРАЛЬНАЯ СЛУЖБА ГОСУДАРСТВЕННОЙ РЕГИСТРАЦИИ, КАДАСТРА И КАРТОГРАФИИ

УПРАВЛЕНИЕ ФЕДЕРАЛЬНОЙ СЛУЖБЫ ГОСУДАРСТВЕННОЙ РЕГИСТРАЦИИ, КАДАСТРА И КАРТОГРАФИИ ПО МОСКОВСКОЙ ОБЛАСТИ

ВЫПИСКА ИЗ ЕДИННОГО ГОСУДАРСТВЕННОГО РЕЕСТРА ПРАВ НА НЕДВИЖИМОЕ ИМУЩЕСТВО И СДЕЛОК С НИМ

Дата 12.03.2016 № 50/0023/001/2016-1238

На основании запроса от 10.03.2016 г., поступившего на рассмотрение 10.03.2016 г сообщаем, что в Едином государственном реестре прав на недвижимое имущество и сделок с ним зарегистрировано:

1. Характеристики объекта недвижимости: Кадастровый номер объекта: наименование объекта: назначение объекта: площадь объекта: инвентарный номер, литер: этажность (этаж): номера на поэтажном плане: адрес (местоположение) объекта: состав:	объекты недвижимости: (или условный) номер объекта: Земельный участок Земли сельскохозяйственного назначения, для дачного строительства с правом возведения жилого дома с правом регистрации проживания в нем 937 кв. м инвентарный номер, литер: номера на поэтажном плане: адрес (местоположение) объекта: Московская область, Раменский район, сельское поселение Рыболовское
2. Правообладатель (правообладатели):	2.1. Владельцы инвестиционных паев - Закрытый паевой инвестиционный фонд нецелевого назначения "Прест-Юнион-Поземский" владельцы которого устанавливаются на основании данных лицевых счетов владельцев инвестиционных паев в реестре владельцев инвестиционных паев и счетов депо владельцев инвестиционных паев.
3. Вид, номер государственной регистрации права:	3.1. Общая долевая собственность, № 50-50-23/167/2014-411 от 01.09.2014
4. Ограничение (обременение) права:	
4.1.1. Дата:	Доверительное управление, Московская область, Раменский район, сельское поселение Рыболовское, кад. № 50-23-0050384-673. Земельный участок, категория земель: Земли сельскохозяйственного назначения, разрешенное использование: для дачного строительства с правом возведения жилого дома с правом регистрации проживания в нем, общая площадь 937 кв. м
дата государственной регистрации:	24.02.2016
номер государственной регистрации:	50-50/023-50/999/001/2016-888/2
срок, на который (обременение) права:	с 24.02.2016 по 01.12.2027
лицо, в пользу которого установлено ограничение (обременение) права:	Закрытое акционерное общество "РВМ Капитал", ИНН: 772563196
основание государственной регистрации:	Правила доверительного управления Закрытым паевым инвестиционным фондом нецелевого назначения "Экспресс-фонд "Социал Поддерживаемый" зарегистрированы ФНС РФ России № 10.2007г. № 102К:94135580 от 18.10.2007;
	Договор о передаче прав и обязанностей по договору доверительного управления паевым инвестиционным фондом от 07.04.2015 №06/11

5. Договора участия в долевом строительстве:	файлом от 07.04.2015 №06/11 не зарегистрировано
6. Протоколы собрания:	отсутствуют
7. Заявленные в судебном порядке права требования:	данные отсутствуют
8. Отметка о возбуждении и дачные отсутствуют отношения зарегистрированного лица:	данные отсутствуют
9. Отметка о наличии решения обременяющей объект независимости для государственных и муниципальных нужд:	данные отсутствуют

Выписка выдана: Махорных Эдуард

Сведения, содержащиеся в настоящем документе, являются актуальными (действительными) на дату получения запроса органом, осуществляющим регистрацию недвижимости. В соответствии со статьей 7 федерального закона от 13.07.2007 № 122-ФЗ "О государственной регистрации недвижимости" выписка из Единого государственного реестра недвижимости, содержащаяся в настоящем документе, является достоверной, точной, полной, своевременной и не содержит ошибок, искажений, за исключением случаев, предусмотренных законодательством Российской Федерации.

СПЕЦИАЛИСТ ЦЕА/Р/Д/А

Специалист государственного кадастрового учета

Специалист государственного кадастрового учета

Специалист государственного кадастрового учета

Специалист государственного кадастрового учета

Специалист государственного кадастрового учета

Специалист государственного кадастрового учета

Специалист государственного кадастрового учета

Специалист государственного кадастрового учета

Специалист государственного кадастрового учета

Специалист государственного кадастрового учета

Специалист государственного кадастрового учета

Специалист государственного кадастрового учета

Специалист государственного кадастрового учета

Специалист государственного кадастрового учета

Специалист государственного кадастрового учета

Специалист государственного кадастрового учета

Специалист государственного кадастрового учета

Специалист государственного кадастрового учета

Специалист государственного кадастрового учета

Специалист государственного кадастрового учета

Специалист государственного кадастрового учета

Специалист государственного кадастрового учета

Специалист государственного кадастрового учета

Специалист государственного кадастрового учета

Специалист государственного кадастрового учета

Специалист государственного кадастрового учета

Специалист государственного кадастрового учета

Специалист государственного кадастрового учета

Специалист государственного кадастрового учета

Специалист государственного кадастрового учета

Специалист государственного кадастрового учета

Специалист государственного кадастрового учета

Специалист государственного кадастрового учета

Специалист государственного кадастрового учета

Специалист государственного кадастрового учета

Специалист государственного кадастрового учета

Специалист государственного кадастрового учета

Специалист государственного кадастрового учета

Специалист государственного кадастрового учета

Специалист государственного кадастрового учета

Специалист государственного кадастрового учета

Специалист государственного кадастрового учета

Специалист государственного кадастрового учета

Специалист государственного кадастрового учета

Специалист государственного кадастрового учета

Специалист государственного кадастрового учета

Специалист государственного кадастрового учета

Специалист государственного кадастрового учета

Специалист государственного кадастрового учета

Специалист государственного кадастрового учета

Специалист государственного кадастрового учета

ФЕДЕРАЛЬНАЯ СЛУЖБА ГОСУДАРСТВЕННОЙ РЕГИСТРАЦИИ, КАДАСТРА И КАРТОГРАФИИ
УПРАВЛЕНИЕ ФЕДЕРАЛЬНОЙ СЛУЖБЫ ГОСУДАРСТВЕННОЙ РЕГИСТРАЦИИ, КАДАСТРА И КАРТОГРАФИИ ПО МОСКОВСКОЙ ОБЛАСТИ
ВЫПИСКА ИЗ ЕДИННОГО ГОСУДАРСТВЕННОГО РЕЕСТРА ПРАВ НА НЕДВИЖИМОЕ ИМУЩЕСТВО И СДЕЛОК С НИМ

Дата 13.02.2016 № 50/023/001/2016-884
 На основании запроса от 11.02.2016 г., поступившего на рассмотрение 11.02.2016 г. сообщаем, что в Едином государственном реестре прав на недвижимое имущество и сделок с ним зарегистрировано:

1. Характеристики недвижимости:	объект недвижимости:	50/023/0050384-675
Квартальный номер объекта:	(или условный):	Земельный участок
наименование объекта:		Земли сельскохозяйственного назначения, для дачного строительства с правом возведения жилого дома с правом регистрации проживания в нем
наименование объекта:		1 000 кв. м
площадь объекта:		
инвентарный номер, литер:		
статья (этаж):		
номера на поэтажном плане:		
адрес (местоположение) объекта:		Московская область, Раменский район, сельское поселение Рыболовское
состав:		
2. Правообладатель (правообладатели):		2.1. Владельцы инвестиционных паев - Закрытый паевой инвестиционный фонд недвижимости "ТриэтЮнион-Подмосковный" данные о которых устанавливаются на основании данных лицевых счетов владельцев инвестиционных паев в реестре владельцев инвестиционных паев.
3. Вид, номер государственной регистрации права:	и дата регистрации права:	3.1. Общая долевая собственность, № 50-50-23/167/2014-409 от 01.09.2014
4. Ограничение (обременение) права:		
4.1.1 Вид:		Доверительное управление, Московская область, Раменский район, сельское поселение Рыболовское, кат. № 50-23-0050384-675. Земельный участок, категория земель: земли сельскохозяйственного назначения, разрешенное использование: для дачного строительства с правом возведения жилого дома с правом регистрации проживания в нем, общая площадь 1 000 кв. м
дата государственной регистрации:		04.02.2016
номер государственной регистрации:		50-50/023-50/999/001/2016-5472
срок, на который установлено ограничение (обременение) права:		с 04.02.2016 по 01.12.2027
вид, в пользу которого установлено ограничение (обременение) права:		Закрытое акционерное общество "Управляющая компания «РВМ Капитал», ИНН: 7722563196
основание государственной регистрации:		Правом доверительного управления Закрытым паевым инвестиционным фондом недвижимости "Земельный фонд "Солнд Подмосковный" зарегистрированы ФСФР России 18.10.2007г. за № 1028-94135580 от 18.10.2007г.
		Договор о передаче прав и обязанностей по договору доверительного управления паевым инвестиционным фондом от 07.04.2015 №66/11

5. Договоры участия в долевом строительстве:	реестром зарегистрировано
6. Правление:	отсутствует
7. Заявления в судебном порядке: данные отсутствуют	
8. Отметка о возложении и данных отсутствуют	
9. Отметка о наличии решения об одностороннем отказе от государственной регистрации и государственной регистрации:	данная отсутствует

Выписка выдана: Малютых Эдуард Иванович

Сведения, содержащиеся в настоящем документе, являются актуальными (действительными) на дату получения запроса органом, осуществляющим государственную регистрацию прав. В соответствии со статьей 7 Федерального закона от 21 июля 1997 г. № 122-ФЗ "О государственной регистрации прав на недвижимое имущество и сделок с ним" использование сведений, содержащихся в настоящей выписке, осуществляется в форме, которая не наносит ущерб правам и законным интересам граждан, организаций, а также ответственности, предусмотренную законодательством Российской Федерации.

СПЕЦИАЛИСТ П. РАДЧЕВА

Иванов И.С.

М.П. [Подпись]

М.П. [Подпись]

Передать выписку необходимо в отдел по предоставлению информации о государственной регистрации прав на недвижимое имущество и сделок с ним, расположенный по адресу: Московская область, Раменский район, с/пос. Рыболовское, д.пос. Дубки, 10/10, в рабочие дни с 09:00 до 17:00 часов по московскому времени.

ФЕДЕРАЛЬНАЯ СЛУЖБА ГОСУДАРСТВЕННОЙ РЕГИСТРАЦИИ, КАДАСТРА И КАРТОГРАФИИ
УПРАВЛЕНИЕ ФЕДЕРАЛЬНОЙ СЛУЖБЫ ГОСУДАРСТВЕННОЙ РЕГИСТРАЦИИ, КАДАСТРА И КАРТОГРАФИИ ПО МОСКОВСКОЙ ОБЛАСТИ
ВЫПИСКА ИЗ ЕДИННОГО ГОСУДАРСТВЕННОГО РЕЕСТРА ПРАВ НА НЕДВИЖИМОЕ ИМУЩЕСТВО И СДЕЛОК С НИМ

Дата: 12.03.2016 № 50/023/001/2016-1234

На основании запроса от 10.03.2016 г., поступившего на рассмотрение 10.03.2016 г. сообщается, что в Едином государственном реестре прав на недвижимое имущество и сделок с ним зарегистрировано:

1. Характеристики объекта недвижимости: Кадастровый номер объекта: наименование объекта: назначение объекта: площадь объекта: инвентарный номер, литер: этажность (этаж): номера и поэтажный план: адрес (местоположение) объекта: состав:	объекта (или условный) 50-23-0040384-677 Земельный участок Земли сельскохозяйственного назначения для дачного строительства с правом возведения жилого дома с правом регистрации проживания в нем 1 000 кв. м Московская область, Раменский район, сельское поселение Рыболовское
2. Правообладатель (правообладатели):	2.1. Владельцы инвестиционных паев - Закрытый паевой инвестиционный фонд «Недвижимости "ТрастЮнион-Подмосковный"» данные о которых устанавливаются на основании данных личных счетов владельцев инвестиционных паев в реестре владельцев инвестиционных паев и счетов депо владельцев инвестиционных паев.
3. Вид, номер государственной регистрации права:	3.1. Юбая, долевая собственность, № 50-50-23/26/2014-068 от 24.11.2014
4. Организация (образованное) право: 4.1.1. Вид: дата государственной регистрации: номер государственной регистрации: срок, на который (образованные) права: вид, в пользу которого установлено ограничение (образованные) права: основание государственной регистрации:	Доверительное управление, Московская область, Раменский район, сельское поселение Рыболовское, кат. № 50-23-0040384-677, Земельный участок, категория земель: Земли сельскохозяйственного назначения, назначение: Земли сельскохозяйственного назначения, с правом возведения жилого дома с правом регистрации проживания в нем, общая площадь 1 000 кв. м 24.02.2016 50-50/023-50-999/001/2016-772-2 с 24.07.2016 по 01.12.2027 Закрытие акционерное общество «Управляющая компания «РВМ Холдинг», ИНН: 772563196 Принята доверительного управления Закрытым паевым инвестиционным фондом «Недвижимости "ТрастЮнион-Подмосковный"» с 18.10.2007г. № 1028-04135580 от 18.10.2007г. Договор о передаче прав и обязанностей по договору доверительного управления паевым инвестиционным фондом от 07.04.2015 №606/11.

5. Договоры участия в долевом строительстве:	не зарегистрировано
6. Приоритетности:	отсутствуют
7. Заявленные в судебном порядке права требования:	данные отсутствуют
8. Отметка о порожении отношения зарегистрированного права:	данные отсутствуют
9. Отметка о наложении обременения на объект недвижимости для государственных и муниципальных нужд:	данные отсутствуют

Выписка выдана: Махортык Эдуард

Сведения, содержащиеся в настоящем документе, являются достоверными (действительными) на дату получения запроса органом, осуществившим регистрацию права. В соответствии со статьей 7 Федерального закона «О государственном кадастре недвижимости» государственной регистрации прав на недвижимое имущество и сделок с ним, использование сведений, содержащихся в настоящем документе, в том числе, в целях, которые влекут ущерб правам и законным интересам зарегистрированных лиц, является нарушением предусмотренную законодательством Российской Федерации ответственность.

СПЕЦИАЛИСТ Е.БАРЫША
Специалист государственного кадастрового учета и государственной регистрации недвижимости

Выписка выдана: Махортык Эдуард
 Сведения, содержащиеся в настоящем документе, являются достоверными (действительными) на дату получения запроса органом, осуществившим регистрацию права. В соответствии со статьей 7 Федерального закона «О государственном кадастре недвижимости» государственной регистрации прав на недвижимое имущество и сделок с ним, использование сведений, содержащихся в настоящем документе, в том числе, в целях, которые влекут ущерб правам и законным интересам зарегистрированных лиц, является нарушением предусмотренную законодательством Российской Федерации ответственность.

ФЕДЕРАЛЬНАЯ СЛУЖБА ГОСУДАРСТВЕННОЙ РЕГИСТРАЦИИ, КАДАСТРА И КАРТОГРАФИИ
УПРАВЛЕНИЕ ФЕДЕРАЛЬНОЙ СЛУЖБЫ ГОСУДАРСТВЕННОЙ РЕГИСТРАЦИИ, КАДАСТРА И КАРТОГРАФИИ ПО МОСКОВСКОЙ ОБЛАСТИ
ВЫПИСКА ИЗ ЕДИННОГО ГОСУДАРСТВЕННОГО РЕЕСТРА ПРАВ НА НЕДВИЖИМОЕ ИМУЩЕСТВО И СДЕЛОК С НИМ

Датн 12.03.2016 № 50/003-50/001/2016-1567
 На основании запроса от 10.03.2016 г., поступившего на рассмотрение 10.03.2016 г. сообщаем, что в Едином государственном реестре прав на недвижимое имущество и сделок с ним зарегистрировано:

1. Характеристики недвижимости:	область
Квартальный номер объекта:	(или условный) 50/23-005/03/84-678
Идентификационный номер объекта:	Земельный участок
Назначение объекта:	Земли сельскохозяйственного назначения, для дачного строительства с правом пользования жилым домом с правом регистрации проживания в нем
Площадь объекта:	1 000 кв. м
Инвентарный номер, литер:	
Угловость (этаж):	
Номера на поэтажном плане:	
Адрес (местоположение) объекта:	Московская область, Раменский район, сельское поселение Рыболовское
Состав:	
2. Правообладатель (правообладатели):	2.1. Владелец инвестиционного плана "Закрытый паевой инвестиционный фонд "Недвижимость "Тристан-Полемосквичи" данные о которых устанавливаются на основании данных лицевых счетов владельцев инвестиционных планов в реестре владельцев инвестиционных планов и счетов паев владельцев инвестиционных планов.
3. Вндр, номер государственной регистрации права:	3.1. Общая долевая собственность, № 50-50-23/226/2014-077 от 24.11.2014
4. Ограничение (ограничения) права:	
4.1.1. Вид:	Доверительное управление, Московская область, Раменский район, сельское поселение Рыболовское, кад. № 50/23-005/03/84-678, Земельный участок, категория земель: земли сельскохозяйственного назначения, разрешенное использование: для дачного строительства с правом возведения жилого дома с правом регистрации проживания в нем, общая площадь 1 000 кв. м
Дата государственной регистрации:	24.07.2016
Номер государственной регистрации:	50-50/023-50/999/001/2016-76572
Срок, на который установлено ограничение (ограничение) права:	с 24.02.2016 по 01.12.2027
Лицо, в пользу которого установлено ограничение (ограничение) права:	Закрытое акционерное общество "Управляющая компания «РВМ Капитал», ИНН: 7722563196
Наименование государственной регистрации:	Правила доверительного управления "Закрытым паевым инвестиционным фондом недвижимости "Земельный фонд "Сотра Подмосквичи" зарегистрированы ФСФР России 18.10.2007г. за № 102К-94135580 от 18.10.2007г. Договор о передаче прав и обязанностей по договору доверительного управления паевым инвестиционным фондом от 07.04.2015 №066/11

5. Договоры участия в долевом строительстве:	не зарегистрировано
6. Права собственности:	отсутствуют
7. Заявленные в судебном порядке данные отсутствуют:	отсутствуют
8. Отсутствуют ли требования к правам требования:	данные отсутствуют
9. Отсутствуют ли решения об изъятии объекта недвижимости для государственных или муниципальных нужд:	данные отсутствуют

Выписка выдана: Мазортык Э.э, урпа Иванович

Сведения, содержащиеся в настоящем документе, являются актуальными (действительными) на дату получения запроса органом, осуществляющим государственную регистрацию прав. В соответствии со статьей 7 Федерального закона от 21 июля 1997 г. №122-ФЗ "О государственной регистрации прав на недвижимое имущество и сделок с ним" использование сведений, содержащихся в настоящем выписке, в любой форме, которые несут ущерб правам и законным интересам правообладателей, влечет ответственность, предусмотренную законодательством Российской Федерации.

СПЕЦИАЛЬНЫЙ РАЗРЕД
 (наименование государственного регистрационного права)



Печатное издание выдано в 07:00 от 10.03.2016 года. При получении информации об актуальности сведений, содержащихся в настоящем документе, необходимо обратиться в территориальное отделение службы. Контактный телефон: 8(495) 999-0011. Адрес: 125080, Москва, ул. Садовая-Кавказская, д. 15/1 (ст.1).

ФЕДЕРАЛЬНАЯ СЛУЖБА ГОСУДАРСТВЕННОЙ РЕГИСТРАЦИИ, КАДАСТРА И КАРТОГРАФИИ

УПРАВЛЕНИЕ ФЕДЕРАЛЬНОЙ СЛУЖБЫ ГОСУДАРСТВЕННОЙ РЕГИСТРАЦИИ, КАДАСТРА И КАРТОГРАФИИ ПО МОСКОВСКОЙ ОБЛАСТИ

ВЫПИСКА ИЗ ЕДИННОГО ГОСУДАРСТВЕННОГО РЕЕСТРА ПРАВ НА НЕДВИЖИМОЕ ИМУЩЕСТВО И СДЕЛОК С НИМ

Дата 12.03.2016 № 50/0023/001/2016-1250

На основании запроса от 10.03.2016 г., поступившего на рассмотрение 10.03.2016 г сообщается, что в Едином государственном реестре прав на недвижимое имущество и сделок с ним зарегистрировано:

1. Характеристики объекта недвижимости: Кадастровый номер объекта: наименование объекта: назначение объекта: площадь объекта: инвентарный номер, литер: этажность (этаж): номера на поставленном плане: адрес (местонахождение) объекта: состав:	объект (для условный) 50:23-0050384-680 Земельный участок Земли сельскохозяйственного назначения, для дачного строительства с правом возведения жилого дома с правом регистрации проживания в нем 941 кв. м Московская область, Раменский район, сельское поселение Рыболовское
2. Правообладатель (правообладатели):	2.1. Владельцы инвестиционных паев - Экспертный паевой инвестиционный фонд неактивов «Траст Юнион-Позитивный» данные о которых устанавливаются на основании данных лицевых счетов владельцев инвестиционных паев в реестре владельцев инвестиционных паев и счетов действующих владельцев инвестиционных паев.
3. Вид, номер государственной регистрации права:	3.1. Обная долевая собственность, № 50-50-23/159/2014-343 от 01.09.2014
4. Отграничение (обременение) права: 4.1.1. Вид:	Доверительное управление, Московская область, Раменский район, сельское поселение Рыболовское, вид № 50-23-0050384-680, Земельный участок, категория земель: земля сельскохозяйственного назначения, разрешенное использование: для дачного строительства с правом возведения жилого дома с правом регистрации проживания в нем, общая площадь 941 кв. м 24.02.2016
дата государственной регистрации:	50-50/001-50/999/001/2016-875/2
номер государственной регистрации:	с 24.02.2016 по 01.12.2027
срок, на который установлено ограничение (обременение) права:	Закртое акционерное общество «Управляющая компания «РВМ Капитал», ИНН: 772563196
лицо, в пользу которого установлено ограничение (обременение) права:	Правила доверительного управления Закрытым паевым инвестиционным фондом «Позитивный» Земельный фонд «Солид Подмосковский» зарегистрирован в ФСФР России 18.10.2007г. за № 1028-94135586 от 18.10.2007г.
основание государственной регистрации:	Договор о передаче прав и обязанностей по договору доверительного управления паевым инвестиционным фондом от 07.04.2015 №06/1

5. Договоры участия в долевом строительстве зарегистрированы:	отсутствуют
6. Приволегалации:	отсутствуют
7. Заключенные в судебном порядке именные отсутствуют права требования:	отсутствуют
8. Отметка о возращении в данные отсутствуют отнесенной зарегистрированного права:	отсутствуют
9. Отметка о наличии решения об административном наказании отсутствуют для государственных и муниципальных учреждений:	отсутствуют

Выписка выдана: Махортык Эдуард Иванович

Сведения, содержащиеся в настоящем документе, являются аутентичными (добросовестными) на дату получения запроса органами государственной власти (государственными органами). В соответствии со статьей 7 Федерального закона от 23.08.2002 № 127-ФЗ "О Едином государственном реестре прав на недвижимое имущество и сделок с ним", содержащиеся в настоящей выписке сведения являются достоверными и соответствуют действительности, за исключением случаев, указанных в законе, и являются интересам Российской Федерации и не влекут ответственность, предусмотренную законодательством Российской Федерации.



Получена выписка выдана по адресу: Московская область, Раменский район, сельское поселение Рыболовское, вид № 50-23-0050384-680, Земельный участок, категория земель: земля сельскохозяйственного назначения, разрешенное использование: для дачного строительства с правом возведения жилого дома с правом регистрации проживания в нем, общая площадь 941 кв. м

ФЕДЕРАЛЬНАЯ СЛУЖБА ГОСУДАРСТВЕННОЙ РЕГИСТРАЦИИ, КАДАСТРА И КАРТОГРАФИИ
 УПРАВЛЕНИЕ ФЕДЕРАЛЬНОЙ СЛУЖБЫ ГОСУДАРСТВЕННОЙ РЕГИСТРАЦИИ, КАДАСТРА И КАРТОГРАФИИ ПО МОСКОВСКОЙ ОБЛАСТИ
ВЫПИСКА ИЗ ЕДИННОГО ГОСУДАРСТВЕННОГО РЕЕСТРА ПРАВ НА НЕДВИЖИМОЕ ИМУЩЕСТВО И СДЕЛОК С НИМ

Дата: 13.02.2016 №: 50/023/001/2016-885
 На основании запроса от 11.02.2016 г., поступившего на рассмотрение 11.02.2016 г. сообщается, что в Едином государственном реестре прав на недвижимое имущество и сделок с ним зарегистрировано:

1. Характеристики недвижимого имущества:	объекты
Кадастровый номер объекта:	50:23:0050384-690
наименование объекта:	Земельный участок
назначение объекта:	Земли сельскохозяйственного назначения, для дачного строительства с правом возведения жилого дома с правом регистрации проживания в нем
площадь объекта:	1 000 кв. м
инвентарный номер, литер:	
этажность (этаж):	
номер на поэтажном плане:	
адрес (местоположение) объекта:	Московская область, Раменский район, сельское поселение Рабовское
состав:	
2. Правообладатель (правообладатели):	2.1. Фондом инвестиционных пив - "Зерный пашей инвестиционный фонд независимости "ТрастЮнион-Подмосковий" данные о которых устнавливаются на основании данных лицевого счета владельца инвестиционных пив в реестре владельцев инвестиционных пив и счетов деле владельцев инвестиционных пив.
3. Вид, номер и дата государственной регистрации права:	3.1. Общая долевая собственность, № 50-50-23/226/2014-196 от 25.11.2014
4. Ограничение (обременение) права:	
4.1.1. Вид:	Доверительное управление, Московская область, Раменский район, сельское поселение Рабовское, кат. № 50-23-0050384-690. Земельный участок, который является: землей сельскохозяйственного назначения разрешенное использование: для дачного строительства с правом возведения жилого дома с правом регистрации проживания в нем, общая площадь 1 000 кв. м.
4.1.2. Вид:	04.02.2016
номер государственной регистрации:	50-50/023-50/999/001/2016-545/2
срок, на который установлено ограничение (обременение) права:	с 04.02.2016 от 01.12.2027
лицо, в пользу которого установлено ограничение (обременение) права:	Закрытое акционерное общество "Управляющая компания «РВМ Капитал», ИНН: 7723563196
основание государственной регистрации:	Принимая во внимание управление Закрытым паевым инвестиционным фондом независимости "Зерный фонд "Сандя Подмосковий" зарегистрирован ФСФР России 18.10.2007г. за № 102К-04135580 от 18.10.2007. Договор о передаче прав и обязанностей по договору доверительного управления паевым инвестиционным фондом от 07.04.2015 №66/11

5. Договора участия в долевом строительстве:	не зарегистрировано
6. Прозаписанные:	отсутствуют
7. Заявленные в судебном порядке права требования:	заявленные отсутствуют
8. Отметка о наличии в данных отношении зарегистрированного права:	в данных отсутствуют
9. Отметка о наличии решения обременения объекта недвижимости и/или государственных учреждений:	даннные отсутствуют

Выписка выдана: Махортык Эльвиз
 Сведения, содержащиеся в настоящем документе, являются актуальными (действительными) на дату получения запроса органом, осуществляющим государственную регистрацию прав. В соответствии со статьей 7 Федерального закона №122-ФЗ "О государственной регистрации прав на недвижимое имущество и сделок с ним" используются сведения, содержащиеся в настоящей выписке, с момента ее выдачи, которые несут ущерб правам и законным интересам физических и юридических лиц, несут ответственность, предусмотренную законодательством Российской Федерации.

СПЕЦИАЛИСТ РАБЭДЛА
 (подпись) / (подпись)
 (подпись) / (подпись)

Получить выписку можно по адресу: Московская область, Раменский район, сельское поселение Рабовское, кат. № 50-23-0050384-690. Земельный участок, который является: землей сельскохозяйственного назначения разрешенное использование: для дачного строительства с правом возведения жилого дома с правом регистрации проживания в нем, общая площадь 1 000 кв. м.

5. Договоры участия в долевом строительстве:	зарегистрировано
6. Правовые акты:	отсутствуют
7. Заявленные в судебном порядке права требования:	данные отсутствуют
8. Отмены о возмещении отклонения зарегистрированного объекта:	данные отсутствуют
9. Отмена о валидности решения об изъятии объекта недвижимости для государственных и муниципальных нужд:	данные отсутствуют

Выписка выдана: Махорных Эдуард

Сведения, содержащиеся в настоящем документе, являются актуальными (действительными) на дату выдачи запроса органом, осуществляющим государственную регистрацию прав. В соответствии со статьей 7 Федерального закона от 21 июля 1997 г. № 122-ФЗ "О государственной регистрации прав на недвижимое имущество и сделок с ним" использование сведений, содержащихся в настоящей выписке, осуществляется в форме, которая не наносит ущерб правам и законным интересам физических и юридических лиц, а также не препятствует осуществлению законодательством Российской Федерации полномочий органов государственной власти.

СВЕДЕНИЯ ИЗ ГОСУДАРСТВЕННОГО РЕГИСТРА
 выданы в соответствии с запросом от 11.02.2016 г. № 50/023/001/2016-398/2
 в соответствии с законодательством Российской Федерации



Подпись выдана: Махорных Эдуард
 Подпись выдана: Махорных Эдуард
 Подпись выдана: Махорных Эдуард

ФЕДЕРАЛЬНАЯ СЛУЖБА ГОСУДАРСТВЕННОЙ РЕГИСТРАЦИИ, КАДАСТРА И КАРТОГРАФИИ
 УПРАВЛЕНИЕ ФЕДЕРАЛЬНОЙ СЛУЖБЫ ГОСУДАРСТВЕННОЙ РЕГИСТРАЦИИ, КАДАСТРА И КАРТОГРАФИИ ПО МОСКОВСКОЙ ОБЛАСТИ
ВЫПИСКА ИЗ ЕДИННОГО ГОСУДАРСТВЕННОГО РЕЕСТРА ПРАВ НА НЕДВИЖИМОЕ ИМУЩЕСТВО И СДЕЛОК С НИМ

Дата: 12.02.2016 № 50/023/001/2016-398/2
 На основании запроса от 11.02.2016 г., поступившего на рассмотрение 11.02.2016 г. сообщается, что в Едином государственном реестре прав на недвижимое имущество и сделок с ним зарегистрировано:

1. Характеристики объектов недвижимости:	объекты недвижимости
Кадстровый номер объекта:	(или условный) 50/23-005/0384.695
наименование объекта:	Земельный участок
назначение объекта:	Земли сельскохозяйственного назначения, для дачного строительства с правом возведения жилого дома с правом регистрации проживания в нем
площадь объекта:	1,086 кв. м
инвентарный номер, литер, этажность (этаж):	
номер и поэтажный план:	
адрес (местоположение) объекта:	Московская область, Раменский район, сельское поселение Рыбовское
состав:	
2. Правообладатель (правообладатели):	2.1. Владелец инвестиционных паев - Закрытый паевой инвестиционный фонд неакционерности "Тристанор-Подмосковный" данные о которых устанавливаются на основании данных лицевых счетов владельца инвестиционных паев и реестра владельцев инвестиционных паев и реестра владельцев инвестиционных паев в счете депо владельца инвестиционных паев.
3. Вид, номер и дата государственной регистрации права:	3.1. Объект долевого строительства, № 50-50-23/168/2014-272 от 01.09.2014
4. Ограничение (обременение) права:	Доверительное управление: Московская область, Раменский район, сельское поселение Рыбовское, кад. № 50-23-005/0384.695, Земельный участок, категория земель: земли сельскохозяйственного назначения, разрешенное использование: для дачного строительства с правом возведения жилого дома с правом регистрации проживания в нем, общая площадь 1,086 кв. м
4.1.1. Вид:	Доверительное управление: Московская область, Раменский район, сельское поселение Рыбовское, кад. № 50-23-005/0384.695, Земельный участок, категория земель: земли сельскохозяйственного назначения, разрешенное использование: для дачного строительства с правом возведения жилого дома с правом регистрации проживания в нем, общая площадь 1,086 кв. м
дата государственной регистрации:	01.02.2016
номер государственной регистрации:	50-50/023-50/999/001/2016-398/2
срок, на который установлено ограничение (обременение) права:	с 01.02.2016 по 01.12.2027
лицо, в пользу которого установлено ограничение (обременение) права:	Закрытое акционерное общество "Управляющая компания «РВМ Капитал», ИНН: 7722563196
основание государственной регистрации:	Принята доверительного управления Закрытым паевым инвестиционным фондом неакционерности "Земельный фонд "Солда Подмосковный" зарегистрирован Ф.С.Ф.Ф. России 18.10.2007г. за № 1028-04135880 от 18.10.2007г. Договор об передаче прав и обязанностей по договору доверительного управления паевым инвестиционным фондом от 07.04.2015 №066/1

5. Договоры участия в долевом строительстве:	отсутствуют
6. Правопривлечения:	отсутствуют
7. Заявленные в судебном порядке права требования:	данные отсутствуют
8. Отметки о возражениях относительно зарегистрированного права:	данные отсутствуют
9. Отметки о наличии решения об изъятии объекта недвижимости для государственных муниципальных нужд:	данные отсутствуют

Выписка выдана: Махортык Эдуард

Сведения, содержащиеся в настоящем документе, являются актуальными (действительными) на дату получения настоящего отчета, осуществленного государственную регистрацию права. В случае изменения сведений, содержащихся в документах, от 21 июля 1997 г. №122-Ф3 "О государственной регистрации прав на недвижимое имущество и сделок с ним", использование сведений, содержащихся в настоящей выписке, в форме, которые влекут ответственность, ущерб, правам и законным интересам собственников, влечет ответственность, предусмотренную законодательством Российской Федерации.

СПЕЦИАЛИСТ ЛЮДО РАЭЯЛА
 (подпись) / Государственный регистрационный центр
 Едзевская М. С.
 (подпись)

(Поручение выдано в соответствии с П. 17.1 ст. 18 Федерального закона от 27.07.2007 № 201-ФЗ "О государственной регистрации недвижимости" и ст. 17.1 ст. 18 Федерального закона от 27.07.2007 № 201-ФЗ "О государственной регистрации недвижимости")

ФЕДЕРАЛЬНАЯ СЛУЖБА ГОСУДАРСТВЕННОЙ РЕГИСТРАЦИИ, КАДАСТРА И КАРТОГРАФИИ
 УПРАВЛЕНИЕ ФЕДЕРАЛЬНОЙ СЛУЖБЫ ГОСУДАРСТВЕННОЙ РЕГИСТРАЦИИ, КАДАСТРА И КАРТОГРАФИИ ПО МОСКОВСКОЙ ОБЛАСТИ
ВЫПИСКА ИЗ ЕДИННОГО ГОСУДАРСТВЕННОГО РЕЕСТРА ПРАВ НА НЕДВИЖИМОЕ ИМУЩЕСТВО И СДЕЛОК С НИМ
 № 50/023/001/2016-772
 Дата 12.02.2016.

На основании запроса от 11.02.2016 г., поступившего на рассмотрение 11.02.2016 г. сообщаем, что в Едином государственном реестре прав на недвижимое имущество и сделок с ним зарегистрировано:

1. Характеристики недвижимости:	объекта
Кадстровый номер объекта:	50/23/005/0384/696
Выделенный земельный участок:	Земельный участок
Назначение объекта:	Земли сельскохозяйственного назначения, для личного строительства с правом возведения жилого дома с правом регистрации проживания в нем
Площадь объекта:	1 138 кв. м
Инвентарный номер, литер:	
Литерность (этаж):	
Номера на поэтажном плане:	
Адрес (местоположение) объекта:	Московская область, Раменский район, сельское поселение Раболовское
Состав:	
2. Правообладатель (правообладатели):	2.1. Бюджетное инвестиционное паевое инвестиционное фонд "Закрывать паевое инвестиционное фонд недвижимости "ТрастКиново-Подмосковный" данные о которых устанавливаются на основании данных лицевых счетов владельцев инвестиционных паев в реестре владельцев инвестиционных паев и счетов депо владельцев инвестиционных паев.
3. Вид, номер и дата государственной регистрации права:	3.1. Юбша долевая собственность, № 50-50-23/168/2014-271 от 01.09.2014
4. Обременение (обременения) права:	
4.1.1. Вид:	Доверительное управление. Московская область, Раменский район, сельское поселение Раболовское, вид № 50-23/005/0384/696. Земельный участок, категория земель - земли сельскохозяйственного назначения, разрешенное использование: для личного строительства с правом возведения жилого дома с правом регистрации проживания в нем, общая площадь 1 138 кв. м
Дата государственной регистрации:	01.02.2016
Номер государственной регистрации:	50-50/023-50/999/001/2016-379/2
Срок, на который установлено ограничение (обременение) права:	с 01.02.2016 по 01.12.2027
Лицо, в пользу которого установлено ограничение (обременение) права:	Закртое акционерное общество "Управляющая компания «РПМ Капитал», ИНН: 7722-561196
Основание государственной регистрации:	Правил доверительного управления Закрытым паевым инвестиционным фондом исключительности "Земельный фонд "Солида Подмосковный" зарегистрированы Ф.С.Ф.Р. России 18.10.2007г. за № 1028-04135580 от 18.10.2007. Договор о передаче прав и обязанностей по договору доверительного управления паевым инвестиционным фондом от 07.04.2015 №656/11

ФЕДЕРАЛЬНАЯ СЛУЖБА ГОСУДАРСТВЕННОЙ РЕГИСТРАЦИИ, КАДАСТРА И КАРТОГРАФИИ
 УПРАВЛЕНИЕ ФЕДЕРАЛЬНОЙ СЛУЖБЫ ГОСУДАРСТВЕННОЙ РЕГИСТРАЦИИ, КАДАСТРА И КАРТОГРАФИИ ПО МОСКОВСКОЙ ОБЛАСТИ
ВЫПИСКА ИЗ ЕДИННОГО ГОСУДАРСТВЕННОГО РЕЕСТРА ПРАВ НА НЕДВИЖИМОЕ ИМУЩЕСТВО И СДЕЛОК С НИМ

Дата 13.02.2016 № 50:0023/001/2016-9/20
 На основании запроса от 11.02.2016 г., поступившего на рассмотрение 11.02.2016 г. сообщается, что в Едином государственном реестре при на недвижимое имущество и сделок с ним зарегистрировано:

№	Характеристики недвижимости:	объекты недвижимости:
1	Кадастровый номер объекта: 50:23:0050384:698 Земельный участок Земли сельскохозяйственного назначения, для дачного строительства с правом возведения жилого дома площадью: 1 000 кв. м инвентарный номер, литер: [пусто] категория (улица): [пусто] номера на поэтажном плане: [пусто] адрес (местоположение) объекта: Московская область, Раменский район, сельское поселение Раболовское состав: [пусто]	2.1. Владель инвестиционных паев - Закрытый паевой инвестиционный фонд неактивности "Грифон-Подмосковье" паевые доли которого удерживаются на основании данных лицевых счетов владельцев инвестиционных паев в реестре владельцев инвестиционных паев и счетов депо владельцев инвестиционных паев.
3.	Вид, государственный регистрационный номер, дата регистрации прав: 31/Общая долевая собственность, № 50-50-023/175/2014-064 от 29.08.2014	3.1. Общая долевая собственность, № 50-50-023/175/2014-064 от 29.08.2014
4.	Ограничение (обременение) права:	4.1.1. Лица: Директорское управление, Московская область, Раменский район, сельское поселение Раболовское, кадастровый номер участка, категория земель: земля сельскохозяйственного назначения, разрешенное использование: для дачного строительства с правом возведения жилого дома площадью 1 000 кв. м, площадью 1 000 кв. м
	дата государственной регистрации: 04.02.2016	
	номер государственной регистрации: 50-50:023-50/999/001/2016-5/02	
	срок, на который установлено ограничение (обременение) права: с 04.02.2016 по 01.12.2027	
	лицо, в пользу которого установлено ограничение (обременение) права: Закрытое акционерное общество "Управляющая компания «РВМ Капитал», ИНН: 7722563196	
	основание государственной регистрации: Правила директорского управления Закрытым паевым инвестиционным фондом неактивности "Земельный фонд "Солд Подмосквий" зарегистрированы ФСФР России 18.10.2007г. за № 1028-94135580 от 18.10.2007г.	
	основание государственной регистрации: Договор о передаче права и обязанности по договору директорского управления паевым инвестиционным фондом от 07.04.2015 №066/11	

5. Договора, учредя в долевом не зарегистрировано строительство:

6. Привилегии:	отсутствуют
7. Заявленные в судебном порядке данные отсутствуют права требования:	
8. Ответы о нарушении владения зарегистрированного права:	отсутствуют
9. Ответы о наличии решения об административном нарушении государственного имущества:	отсутствуют

Выписка выдана: Махорных Зузана
 Сведения, содержащиеся в настоящем документе, являются актуальными (действительными) на дату получения запроса органом, осуществляющим регистрацию. В соответствии со статьей 14 Федерального закона № 102-ФЗ "О государственной регистрации недвижимости" пришедшие в действие законодательные акты, в том числе, которые имеют обратную силу, и законодательные акты, которые вступают в силу, подлежат применению в соответствии с законодательством Российской Федерации.
 СПЕЦИАЛИСТ 1 РАБЗЛА
 [Подпись] [Печать]

Получение выписки выдано (1) лицу для использования в личных целях, от имени которого запрошено получение выписки, и для личного использования в рамках исполнения государственных функций, возложенных на него законодательством Российской Федерации, за исключением случаев, предусмотренных в пункте 4 статьи 14 Федерального закона № 102-ФЗ "О государственной регистрации недвижимости".

ФЕДЕРАЛЬНАЯ СЛУЖБА ГОСУДАРСТВЕННОЙ РЕГИСТРАЦИИ, КАДАСТРА И КАРТОГРАФИИ
УПРАВЛЕНИЕ ФЕДЕРАЛЬНОЙ СЛУЖБЫ ГОСУДАРСТВЕННОЙ РЕГИСТРАЦИИ, КАДАСТРА И КАРТОГРАФИИ ПО МОСКОВСКОЙ ОБЛАСТИ
ВЫПИСКА ИЗ ЕДИННОГО ГОСУДАРСТВЕННОГО РЕЕСТРА ПРАВ НА НЕДВИЖИМОЕ ИМУЩЕСТВО И СЛЕДСТВИЕ С НИМ
№ 50:02:2016/001/2016-54/2

Дата 13.02.2016

На основании запроса от 11.02.2016 г., поступившего на рассмотрение 11.02.2016 г. сообщается, что в Едином государственном реестре прав на недвижимое имущество и сделок с ним зарегистрировано:

1. Характеристики недвижимости:	объекты
Кадастровый номер объекта:	50:23:0050384-699
Линейные координаты объекта:	Земельный участок
назначение объекта:	Земли сельскохозяйственного назначения, для дачного строительства с правом возведения жилого дома с правом регистрации проживания в нем
площадь объекта:	1 000 кв. м
инвентарный номер, литер:	
этажность (этаж):	
номера на поэтажном плане:	
адрес (местоположение) объекта:	Московская область, Раменский район, сельское поселение Рыболовское
состав:	
2. Правообладатель (правообладатели):	2.1. Владелец инвестиционных паев - Закрытый паевой инвестиционный фонд неактивности "ТриестЮнион-Полмосковий" данные о которых устанавливаются на основании данных лицевых счетов владельца инвестиционных паев в реестре счетов владельцев инвестиционных паев и счетов депо владельца инвестиционных паев.
3. Вид, номер государственной регистрации права:	3.1. Общая долевая собственность, № 50-50-23/175/2014-063 от 02.09.2014
4. Ограничение (обременение) права:	4.1.1. Вид: Доверительное управление. Московская область, Раменский район, сельское поселение Рыболовское, кадастровый № 50:23:0050384-699. Земельный участок, категория земель: земля сельскохозяйственного назначения, разрешенное использование: для дачного строительства с правом возведения жилого дома с правом регистрации проживания в нем, общая площадь 1 000 кв. м. 04.02.2016
дата государственной регистрации:	50-50:023-50/999/001/2016-54/2
номер государственной регистрации:	с 04.02.2016 по 01.12.2027
срок, на который установлено ограничение (обременение) права:	лицо, в пользу которого установлено ограничение (обременение) права:
основание государственной регистрации:	Закрытое акционерное общество "Управляющая компания «РВМ Капитал», ИНН: 7722563196
регистрация:	Правил доверительного управления Закрытым паевым инвестиционным фондом неактивности "Земельный фонд "Солид Полмосковий" зарегистрированному ФСОФУ России 18.10.2007г. за № 1028-54135580 от 18.10.2007г.
	Договор о передаче прав и обязанностей по договору доверительного управления паевым инвестиционным фондом от 07.04.2015 №506/1

5. Договоры участия в долевом строительстве зарегистрированы:	отсутствуют
6. Правопритязания:	отсутствуют
7. Заявления в судебном порядке, данные отсутствуют права требования:	данные отсутствуют
8. Отметка о возбуждении в отношении зарегистрированного лица административного производства:	данные отсутствуют
9. Отметка о наличии решения об изъятии объекта недвижимости для государственных нужд:	данные отсутствуют

Выписка выдана: Махартых Зураби

Сведения, содержащиеся в настоящем документе, являются актуальными (действительными) на дату получения запроса органом, осуществляющим государственную регистрацию недвижимости. В соответствии со статьей 11 Федерального закона от 29.07.2017 № 122-ФЗ "О государственной регистрации недвижимости" в настоящее время отсутствуют сведения о возбуждении в отношении лица, в отношении которого выдана выписка, административного производства и законных интересах зарегистрированного лица, которые имеют юридическую силу.

СВЕДЕНИЯ О РАБОТЕ
СЛУЖБЫ ГОСУДАРСТВЕННОЙ РЕГИСТРАЦИИ, КАДАСТРА И КАРТОГРАФИИ ПО МОСКОВСКОЙ ОБЛАСТИ

СВЕДЕНИЯ О РАБОТЕ СЛУЖБЫ ГОСУДАРСТВЕННОЙ РЕГИСТРАЦИИ, КАДАСТРА И КАРТОГРАФИИ ПО МОСКОВСКОЙ ОБЛАСТИ

Получена выписка выдана от 13.02.2016 г. для предоставления информации в службу государственной регистрации, кадастра и картографии Московской области в адрес: Московская область, Раменский район, сельское поселение Рыболовское, кадастровый № 50:23:0050384-699. Земельный участок, категория земель: земля сельскохозяйственного назначения, разрешенное использование: для дачного строительства с правом возведения жилого дома с правом регистрации проживания в нем, общая площадь 1 000 кв. м.

ФЕДЕРАЛЬНАЯ СЛУЖБА ГОСУДАРСТВЕННОЙ РЕГИСТРАЦИИ, КАДАСТРА И КАРТОГРАФИИ

УПРАВЛЕНИЕ ФЕДЕРАЛЬНОЙ СЛУЖБЫ ГОСУДАРСТВЕННОЙ РЕГИСТРАЦИИ, КАДАСТРА И КАРТОГРАФИИ ПО МОСКОВСКОЙ ОБЛАСТИ

ВЫПИСКА ИЗ ЕДИННОГО ГОСУДАРСТВЕННОГО РЕЕСТРА ПРАВ НА НЕДВИЖИМОЕ ИМУЩЕСТВО И СДЕЛОК С НИМ

Дата: 13.02.2016 № 50/023/001/2016-958

На основании запроса от 11.02.2016 г., поступившего на рассмотрение 11.02.2016 г. сообщено, что в Едином государственном реестре прав на недвижимое имущество и сделок с ним зарегистрировано:

1. Характеристики недвижимого объекта	объекта
Кадастровый номер объекта:	(или условный) 50/23/0050384.700
Идентификационный номер объекта:	Земельный участок
Идентификационный номер объекта:	Земли сельскохозяйственного назначения, для дачного строительства с правом возведения жилого дома с правом регистрации проживания в нем
Площадь объекта:	1 000 кв. м
Линейный номер, литер, этажность (этаж):	
Номера на поэтажном плане:	
Адрес (местоположение) объекта:	Московская область, Раменский район, сельское поселение Раболовское
Состав:	
2. Правообладатель (правообладатели):	2.1. Владельцы инвестиционных пиев - Закрытый паевой инвестиционный фонд «ТрастЮнион-Подмосковный» данные о которых устанавливаются на основании данных личных счетов владельцев инвестиционных пиев в реестре владельцев инвестиционных пиев и счетов дело владельцев инвестиционных пиев.
3. Вид, номер государственной регистрации права:	3.1. Общая долевая собственность, № 50-50-23/175/2014-062 от 02.09.2014
4. Ограничение права:	
4.1.1. Вид:	Доверительное управление, Московская область, Раменский район, сельское поселение Раболовское, кадастровый номер участка, категория земель: земля сельскохозяйственного назначения, разрешенное использование: для дачного строительства с правом возведения жилого дома с правом регистрации проживания в нем, общая площадь 1 000 кв. м
Дата государственной регистрации:	04.02.2016
номер государственной регистрации:	50-50/023-50/999/001/2016-539/2
срок, на который установлено ограничение (обременение) права:	с 04.02.2016 по 01.12.2027
лицо, в пользу которого установлено ограничение (обременение) права:	Закрытое акционерное общество «Управляющая компания «РВМ Капитал», ИНН: 7722563196
основание государственной регистрации:	Правила доверительного управления Закрытым паевым инвестиционным фондом «ТрастЮнион-Подмосковный» зарегистрированы в Едином государственном реестре прав на недвижимое имущество и сделок с ним от 18.10.2007; Договор о передаче прав и обязанностей по договору доверительного управления паевым инвестиционным фондом от 07.04.2015 №06/11

5. Договоры участия в долевом строительстве зарегистрированы:	отсутствуют
6. Правовые акты:	отсутствуют
7. Заявленные в судебном порядке данные отсутствуют:	отсутствуют
8. Отметка о возращении в данные отсутствуют:	отсутствуют
9. Отметка о наличии решения об административном наказании отсутствует:	отсутствуют
10. Отметка о наличии решения об административном наказании отсутствует:	отсутствуют

Выписка выдана: Мухоморых Эдуард

Сведения, содержащиеся в настоящем документе, являются актуальными (действительными) на дату получения запроса органом, осуществляющим государственную регистрацию прав. В соответствии со статьей 14 Федерального закона от 19.07.2002 № 122-ФЗ «О государственной регистрации недвижимости» государственные органы, осуществляющие государственную регистрацию прав на недвижимое имущество и сделок с ним, несут ответственность за достоверность сведений, содержащихся в Едином государственном реестре недвижимости, за исключением случаев, предусмотренных законодательством Российской Федерации.

СПЕЦИАЛИСТ П.РАБЕДА

Исполнитель государственной регистрации прав

М.П. [Подпись]

Плательщик записки выдана (п. 87) для использования в соответствии с условиями, установленными в пункте 4 статьи 14 Федерального закона от 19.07.2002 № 122-ФЗ «О государственной регистрации недвижимости» и в пункте 4 статьи 14 Федерального закона от 19.07.2002 № 122-ФЗ «О государственной регистрации прав на недвижимое имущество и сделок с ним».

ФЕДЕРАЛЬНАЯ СЛУЖБА ГОСУДАРСТВЕННОЙ РЕГИСТРАЦИИ, КАДАСТРА И КАРТОГРАФИИ
 УПРАВЛЕНИЕ ФЕДЕРАЛЬНОЙ СЛУЖБЫ ГОСУДАРСТВЕННОЙ РЕГИСТРАЦИИ, КАДАСТРА И КАРТОГРАФИИ ПО МОСКОВСКОЙ ОБЛАСТИ
ВЫПИСКА ИЗ ЕДИННОГО ГОСУДАРСТВЕННОГО РЕЕСТРА ПРАВ НА НЕДВИЖИМОЕ ИМУЩЕСТВО И СЛЕДЮК С НИМ

Дата 13.02.2016 № 50/023/001/2016-949
 На основании запроса от 11.02.2016 г., поступившего на рассмотрение 11.02.2016 г. сообщаем, что в Едином государственном реестре прав на недвижимое имущество и сделок с ним зарегистрировано:

1.1. Характеристики объекта недвижимости:	объект недвижимости
Кадастровый номер объекта:	(или условный) 50:23:0050384:701
наименование объекта:	Земельный участок
назначение объекта:	Земля сельскохозяйственного назначения, для дачного строительства с правом возведения жилого дома с правом регистрации проживания в нем
площадь объекта:	1 001 кв. м
инвентарный номер, литер:	
номер на поэтажном плане:	
адрес (местоположение) объекта:	Московская область, Раменский район, сельское поселение Рыболовское
состав:	
2. Правообладатель (правообладатели):	2.1. Владельцы инвестиционных паев - Закрытый паевой инвестиционный фонд ликвидности "Тристан-Полосовый" далее о ипотечных счетах владельцев инвестиционных паев в реестре владельцев инвестиционных паев и счетов депо владельца инвестиционных паев.
3. Вид, номер и дата государственной регистрации права:	3.1. Юрлица долевая собственность, № 50-50/23/175/2014-060 от 02.09.2014
4. Ограничение (обременение) права:	
4.1.1. Вид:	Доверительное управление, Московская область, Раменский район, сельское поселение Рыболовское, кадастровый № 50:23:0050384:701, Земельный участок, категория земель: земля сельскохозяйственного назначения, разрешенное использование: для дачного строительства с правом возведения жилого дома с правом регистрации проживания в нем, общая площадь 1 001 кв. м
дата государственной регистрации:	04.02.2016
номер государственной регистрации:	50-50/023-50/999/001/2016-4642
срок, на который установлено ограничение (обременение) права:	с 21.01.2016 по 01.12.2027
лицо, в пользу которого установлено ограничение (обременение) права:	Закрытое паевое общество Управляющая компания «РВМ Капитал», ИНН: 772563196
основание государственной регистрации:	Правила доверительного управления Закрытым паевым инвестиционным фондом ликвидности "Земельный фонд "Социал-Полосовый" зарегистрированы ФСОИР России от 18.10.2007г. за № 1028-04/135580 от 18.10.2007; Договор о передаче прав и обязанностей по договору доверительного управления паевыми инвестиционными фондами от 07.04.2015 №066/11

5. Договоры участия в долевом (не зарегистрированно строительство):	отсутствуют
6. Правовые требования:	отсутствуют
7. Заявленные в судебном порядке данные отсутствуют	данные отсутствуют
8. Отметка о наличии зарегистрированного права:	данные отсутствуют
9. Отметка о наличии решения об изъятии объекта недвижимости для государственных или муниципальных нужд:	данные отсутствуют

Выписка выдана: Махорских Эдуард
 Сведения, содержащиеся в настоящем документе, являются актуальными (действительными) на дату получения запроса органом, осуществляющим государственную регистрацию прав. В соответствии со статьей 7 Федерального закона от 21.06.2002 № 52-ФЗ "О государственной регистрации недвижимости" с ним" использование сведений, содержащихся в настоящей выписке, осуществляется на законных основаниях, которые не влекут за собой ответственность, предусмотренную законодательством Российской Федерации.

СВЕДИТЕЛЬ СЕРВЕДА
 Специалист государственной регистрации прав

Получено: Махорских Эдуард от 13.02.2016 для государственной регистрации в Едином государственном реестре прав на недвижимое имущество и сделок с ним. Сведения о государственной регистрации прав на недвижимое имущество и сделок с ним, содержащиеся в настоящем документе, являются актуальными (действительными) на дату получения запроса.

5. Договоры участия в долевом (не зарегистрированно) строительстве:	
6. Привлечения:	отсутствуют
7. Заявленные в судебном порядке данные отсутствуют права требования:	
8. Отметки о наличии владения данными отсутствуют отклонения зарегистрированного права:	
9. Отметка о наличии решения об изъятии объекта недвижимости для государственных муниципальных нужд:	

Выписка выдана: Махорговых Зауара

Сведения, содержащиеся в настоящем документе, являются актуальными (действительными) на дату получения запроса органом, осуществляющим государственную регистрацию недвижимости. В соответствии со статьей 197 Гражданского кодекса Российской Федерации, «Лица, которые используют земельный участок, расположенный в настоящей выписке, обязаны возместить ущерб, причиненный им самим, а также другим лицам, которые имеют законные интересы в земельном участке, ответственность, предусмотренную законодательством Российской Федерации».

СПЕЦИАЛИСТ П.РАЗЯДА

(подпись, наименование, наименование должности)



Получены сведения выписки от ИТДТ для осуществления предоставления в органы государственной власти, органы местного самоуправления и органы государственной власти субъектов Российской Федерации, а также в органы государственной власти субъектов Российской Федерации, осуществляющие государственную регистрацию недвижимости.

ФЕДЕРАЛЬНАЯ СЛУЖБА ГОСУДАРСТВЕННОЙ РЕГИСТРАЦИИ, КАДАСТРА И КАРТОГРАФИИ

УПРАВЛЕНИЕ ФЕДЕРАЛЬНОЙ СЛУЖБЫ ГОСУДАРСТВЕННОЙ РЕГИСТРАЦИИ, КАДАСТРА И КАРТОГРАФИИ ПО МОСКОВСКОЙ ОБЛАСТИ

ВЫПИСКА ИЗ ЕДИННОГО ГОСУДАРСТВЕННОГО РЕЕСТРА ПРАВ НА НЕДВИЖИМОЕ ИМУЩЕСТВО И СДЕЛОК С НИМ

Дата: 13.07.2016 №: 50/023/001/2016-930

На основании запроса от 11.02.2016 г., поступившего на рассмотрение 11.02.2016 г. сообщается, что в Едином государственном реестре прав на недвижимое имущество и сделок с ним зарегистрировано:

Характеристики недвижимости:	объекта
Кадастровый номер объекта:	50-23-0050384-705
наименование объекта:	Земельный участок
наименование объекта:	Земля сельскохозяйственного назначения, для дачного строительства с правом возведения жилого дома с правом регистрации проживания в нем
площадь объекта:	1 000 кв. м
инвентарный номер, литер:	
этажность (этаж):	
номера на поэтажном плане:	
адрес (местоположение) объекта:	Московская область, Раменский район, сельское поселение Раболовское
состав:	
2. Правообладатель (правообладатели):	2.1. Владельцы инвестиционных паев - Закрытый паевой инвестиционный фонд «Недвижимость ТриестЮнион-Подмосковный» данные о которых устанавливаются на основании данных лицевых счетов владельцев инвестиционных паев в реестре владельцев инвестиционных паев и счетов паев владельцев инвестиционных паев.
3. Вид, государственный регистрационный номер:	3.1. Общая долевая собственность, № 50-50-23/168/2014-268 от 01.09.2014
4. Ограничение (обременение) права:	4.1.1. Вид: Доверительное управление. Московская область, Раменский район, сельское поселение Раболовское, кадастровый номер: 50-23-0050384-705. Земельный участок, категория земель: земля сельскохозяйственного назначения, разрешенное использование: для дачного строительства с правом возведения жилого дома с правом регистрации проживания в нем, общая площадь: 1 000 кв. м
дата государственной регистрации:	04.02.2016
номер государственной регистрации:	50-50/023-50/999/001/2016-543/2
срок, на который установлено ограничение (обременение) права:	с 04.02.2016 по 01.12.2027
лицо, в пользу которого установлено ограничение (обременение) права:	Закрытое акционерное общество «Управляющая компания «РВМ Капитал», ИНН: 7722563196
основание государственной регистрации:	Правила доверительного управления Закрытым паевым инвестиционным фондом «Недвижимость Земельный фонд «Совет Подольский» зарегистрированы ФФР России 18.10.2007г. за № 1028-94135580 от 18.10.2007г. Договор о передаче прав и обязанностей по договору доверительного управления паевым инвестиционным фондом от 07.04.2015 №06/11

ФЕДЕРАЛЬНАЯ СЛУЖБА ГОСУДАРСТВЕННОЙ РЕГИСТРАЦИИ, КАДАСТРА И КАРТОГРАФИИ
 УПРАВЛЕНИЕ ФЕДЕРАЛЬНОЙ СЛУЖБЫ ГОСУДАРСТВЕННОЙ РЕГИСТРАЦИИ, КАДАСТРА И КАРТОГРАФИИ ПО МОСКОВСКОЙ ОБЛАСТИ
ВЫПИСКА ИЗ ЕДИННОГО ГОСУДАРСТВЕННОГО РЕЕСТРА ПРАВ НА НЕДВИЖИМОЕ ИМУЩЕСТВО И СДЕЛОК С НИМ
 Дата 12.03.2016 № 50/023.001/2016-1444

На основании запроса от 10.03.2016 г., поступившего на рассмотрение 10.03.2016 г. сообщается, что в Едином государственном реестре прав на недвижимое имущество и сделок с ним зарегистрировано:

1. Характеристики объекта недвижимости:	объекта недвижимости:
Кадастровый номер объекта:	50-23-0050384-712
наименование объекта:	Земельный участок
назначение объекта:	Участок сельскохозяйственного назначения, для личного пользования с правом кооперации жилого дома с правом регистрации проживания в нем
площадь объекта:	875 кв. м
инвентарный номер, литер:	
этикетка (этаж):	
номера по поэтажному плану:	
адрес (местоположение) объекта:	Московская область, Раменский район, сельское поселение Рыболовское
состав:	
2. Правообладатель (правообладатели):	2.1. Владельцем инвестиционных паев - Закрытый паевой инвестиционный фонд «Недвижимость Траст Юнона-Подмосковье», данные о которых устанавливаются на основании данных лицевых счетов владельцев инвестиционных паев в реестре владельцев инвестиционных паев и счетов депо владельцев инвестиционных паев.
3. Вид, номер государственной регистрации права:	3.1. Общая долевая собственность, № 50-50-23/226/2014-153 от 25.11.2014
4. Ограничения (обременения) права:	
4.1.1. Вид:	Доверительное управление, Московская область, Раменский район, сельское поселение Рыболовское, кадастровый номер 50-23-0050384-712, Земельный участок, категория земель: земли сельскохозяйственного назначения, разрешенное использование: для личного строительства с правом кооперации жилого дома с правом регистрации проживания в нем, общая площадь 875 кв. м
дата государственной регистрации:	25.02.2016
номер государственной регистрации:	50-50/023-50/999/001/2016-960/2
срок, на который установлено ограничение (обременение) права:	с 25.02.2016 по 01.12.2027
лица, в пользу которых установлено ограничение (обременение) права:	Закрытое акционерное общество «Управляющая компания «РВМ Капитал», ИНН: 7722563196
основание государственной регистрации:	Правила доверительного управления Закрытым паевым инвестиционным фондом «Недвижимость Траст Юнона-Подмосковье», Свод Правительственных актов РФ от 18.10.2007; № 10-2007-г. за № 102-8-94/35580 от 18.10.2007; о передаче прав и обязанностей по договору доверительного управления паевым инвестиционным фондом от 07.04.2015 №106/11

5. Договоры участия в долевом строительстве:	не зарегистрировано
6. Правопретензии:	отсутствуют
7. Заявления в судебном порядке:	заявления отсутствуют
8. Отсутствуют ли требования о признании недействительным зарегистрированного права:	требования отсутствуют
9. Отсутствуют ли решения об изъятии объекта недвижимости для государственных и муниципальных нужд:	решения отсутствуют

Выписка выдана: Махорных Эдуард Иванович

Сведения, содержащиеся в настоящем документе, являются актуальными (действительными) на дату получения запроса органом, осуществляющим государственную регистрацию прав. В соответствии со статьей 7 Федерального закона от 21 июля 1997 г. № 122-ФЗ "О государственной регистрации прав на недвижимое имущество и сделок с ним" использование сведений, содержащихся в настоящей выписке, осуществляется в форме, которая не наносит ущерб правам и законным интересам лиц, в отношении которых предусмотрена законодательством Российской Федерации защита их прав и законных интересов.

СПЕЦИАЛИСТ Г.Е.АВРАМОВА
 Руководитель государственного кадастрового реестра недвижимости

Исполнитель И.С. [подпись]

М.П. [подпись]

Извещение записано в Единый государственный реестр недвижимости в соответствии с требованиями Федерального закона от 21 июля 1997 г. № 122-ФЗ "О государственной регистрации прав на недвижимое имущество и сделок с ним" и в Единый государственный реестр недвижимости в соответствии с требованиями Федерального закона от 21 июля 1997 г. № 122-ФЗ "О государственной регистрации прав на недвижимое имущество и сделок с ним".

ФЕДЕРАЛЬНАЯ СЛУЖБА ГОСУДАРСТВЕННОЙ РЕГИСТРАЦИИ, КАДАСТРА И КАРТОГРАФИИ
 УПРАВЛЕНИЕ ФЕДЕРАЛЬНОЙ СЛУЖБЫ ГОСУДАРСТВЕННОЙ РЕГИСТРАЦИИ, КАДАСТРА И КАРТОГРАФИИ ПО МОСКОВСКОЙ ОБЛАСТИ
ВЫПИСКА ИЗ ЕДИННОГО ГОСУДАРСТВЕННОГО РЕЕСТРА ПРАВ НА НЕДВИЖИМОЕ ИМУЩЕСТВО И СДЕЛОК С НИМ
 № 50/023/001/2016-1460

Дата 12.03.2016
 На основании запроса от 10.03.2016 г., поступившего на рассмотрение 10.03.2016 г. сообщается, что в Едином государственном реестре прав на недвижимое имущество и сделок с ним зарегистрированы:

1. Характеристики объекта недвижимости:	объекта недвижимости:
Кадастровый номер объекта:	50:23-005/0384-713
наименование объекта:	Земельный участок
назначение объекта:	Земли сельскохозяйственного назначения, для личного строительства с правом регистрации проживания в нем
площадь объекта:	854 кв. м
инвентарный номер, литер:	
этажность (этажи):	
номер на поэтажном плане:	
адрес (местонахождение) объекта:	Московская область, Раменский район, сельское поселение Рыболовское
состав:	
2. Правообладатели (правообладатели):	2.1. Владельцы инвестиционных паев - Закрытый паевой инвестиционный фонд «ТриетЮнион-Подмосковный» дачное, о которых упоминается на основании данных лицевых счетов владельца инвестиционных паев в реестре владельцев инвестиционных паев и счетов депо владельцев инвестиционных паев.
3. Вид государственной регистрации права:	3.1. Общая долевая собственность, № 50-50-23/148/2014-350 от 29.08.2014
4. Организация (обращение) права:	
4.1.1. Имя:	Прочие ограниченного (обремененная), Московская область, Раменский район, сельское поселение Рыболовское, када. № 50:23-005/0384-713, Земельный участок, категория земель: «земли населенных пунктов», категория назначения: «для размещения объектов складского назначения», разрешение на использование для данного строительства с правом возведения жилого дома с правом регистрации проживания в нем, общая площадь 884 кв. м
дата государственной регистрации:	25.02.2016
номер государственной регистрации:	50-50/023-50/999/001/2016-9592
срок на который ограничено (обременение) право:	с 25.02.2016 по 01.12.2027
лицо, в пользу которого установлено ограничение (обременение) права:	Закрытое акционерное общество «Управляющая компания «РВМ Капитал», ИНН: 7722563196
основание государственной регистрации:	Принимая доверительного управления Закрытым паевым инвестиционным фондом «ТриетЮнион-Подмосковный» (далее - Фонд) Совет доверительного управления (ФСФР России) от 18.10.2007г. № 1023-04135580 от 18.10.2007г. Договор о передаче прав и обязанностей по договору доверительного управления паевым инвестиционным

5. Договоры участия в долевом строительстве:	Фондом от 07.04.2015 №06/11 отсутствуют зарегистрировано
6. Правопротесты:	отсутствуют
7. Заявления в судебном порядке:	данные отсутствуют
8. Отметка о возмещении государственного пошлины:	данные отсутствуют
9. Отметка о наличии решения обжалованных для государственных и муниципальных нужд:	данные отсутствуют

Выписка выдана: Махорных Эдуард Иванович
 Сведения, содержащиеся в настоящем документе, являются актуальными (действительными) на дату получения запроса в Едином государственном реестре прав на недвижимое имущество и сделок с ним. Фондовый записи от 21 июля 1997 г. №132-ФЗ "О государственной регистрации прав на недвижимое имущество и сделок с ним" исключившие сведений, содержащихся в настоящей выписке, в Едином государственном реестре прав на недвижимое имущество и сделок с ним, которые влекут за собой изменение и законодательством Российской Федерации предусмотренную законодательством Российской Федерации ответственность, влечет ответственность.

СПЕЦИАЛИСТ 1 РАД ВДА
 (подпись, наименование должности, наименование организации)
 Фоткина И. С.
 (подпись, фамилия, имя, отчество)

На основе запроса выдана от 12.03.2016 г. выписка из Единого государственного реестра прав на недвижимое имущество и сделок с ним. Сведения, содержащиеся в настоящей выписке, являются актуальными (действительными) на дату получения запроса в Едином государственном реестре прав на недвижимое имущество и сделок с ним. Фондовый записи от 21 июля 1997 г. №132-ФЗ "О государственной регистрации прав на недвижимое имущество и сделок с ним" исключившие сведений, содержащихся в настоящей выписке, в Едином государственном реестре прав на недвижимое имущество и сделок с ним, которые влекут за собой изменение и законодательством Российской Федерации предусмотренную законодательством Российской Федерации ответственность, влечет ответственность.

7. Заявленные в судебном порядке иски/заявления о правах требования:	заявления отсутствуют
8. Отметка о наличии и отсутствии ограничений зарегистрированного лица:	ограничений нет
9. Отметка о наличии и отсутствии ограничений государственной регистрации:	ограничений нет

Выписка выдана: Махотык Эдуард Иванович

Свидетельствую, что выписка из Единого государственного реестра недвижимости (далее - Единый государственный реестр недвижимости) выдана в соответствии с требованиями Федерального закона от 03.07.2016 № 352-ФЗ "О внесении изменений в Федеральный закон от 13.07.2015 № 171-ФЗ "О государственной регистрации недвижимости" и Федеральный закон от 13.07.2015 № 171-ФЗ "О государственной регистрации недвижимости" в соответствии с требованиями Федерального закона от 13.07.2015 № 171-ФЗ "О государственной регистрации недвижимости" и Федеральный закон от 13.07.2015 № 171-ФЗ "О государственной регистрации недвижимости".

СПЕЦИАЛИСТ 1 РАЙОНА

М.П. Махотык Э.И.

М.П. Махотык Э.И.

Подпись специалиста: Махотык Эдуард Иванович

Подпись: Махотык Эдуард Иванович

Подпись: Махотык Эдуард Иванович

Подпись: Махотык Эдуард Иванович

Подпись: Махотык Эдуард Иванович

Подпись: Махотык Эдуард Иванович

Подпись: Махотык Эдуард Иванович

Подпись: Махотык Эдуард Иванович

Подпись: Махотык Эдуард Иванович

Подпись: Махотык Эдуард Иванович

Подпись: Махотык Эдуард Иванович

Подпись: Махотык Эдуард Иванович

Подпись: Махотык Эдуард Иванович

Подпись: Махотык Эдуард Иванович

Подпись: Махотык Эдуард Иванович

Подпись: Махотык Эдуард Иванович

Подпись: Махотык Эдуард Иванович

Подпись: Махотык Эдуард Иванович

Подпись: Махотык Эдуард Иванович

Подпись: Махотык Эдуард Иванович

Подпись: Махотык Эдуард Иванович

Подпись: Махотык Эдуард Иванович

Подпись: Махотык Эдуард Иванович

Подпись: Махотык Эдуард Иванович

Подпись: Махотык Эдуард Иванович

Подпись: Махотык Эдуард Иванович

Подпись: Махотык Эдуард Иванович

Подпись: Махотык Эдуард Иванович

Подпись: Махотык Эдуард Иванович

Подпись: Махотык Эдуард Иванович

Подпись: Махотык Эдуард Иванович

Подпись: Махотык Эдуард Иванович

Подпись: Махотык Эдуард Иванович

Подпись: Махотык Эдуард Иванович

Подпись: Махотык Эдуард Иванович

Подпись: Махотык Эдуард Иванович

Подпись: Махотык Эдуард Иванович

Подпись: Махотык Эдуард Иванович

Подпись: Махотык Эдуард Иванович

Подпись: Махотык Эдуард Иванович

Подпись: Махотык Эдуард Иванович

Подпись: Махотык Эдуард Иванович

Подпись: Махотык Эдуард Иванович

ФЕДЕРАЛЬНАЯ СЛУЖБА ГОСУДАРСТВЕННОЙ РЕГИСТРАЦИИ, КАДАСТРА И КАРТОГРАФИИ
УПРАВЛЕНИЕ ФЕДЕРАЛЬНОЙ СЛУЖБЫ ГОСУДАРСТВЕННОЙ РЕГИСТРАЦИИ, КАДАСТРА И КАРТОГРАФИИ ПО МОСКОВСКОЙ ОБЛАСТИ
ВЫПИСКА ИЗ ЕДИННОГО ГОСУДАРСТВЕННОГО РЕЕСТРА ПРАВ НА НЕДВИЖИМОЕ ИМУЩЕСТВО И СЛЕДОК С НИМ
№ 50/023/001/2016-1/546
Дата 12.03.2016

На основании запроса от 10.03.2016 г., поступившего на рассмотрение 10.03.2016 г. сообщаем, что в Едином государственном реестре прав на недвижимое имущество и сделок с ним зарегистрированы:

1. Характеристика недвижимости:	объект недвижимости
Кадастровый номер участка:	50-23-005-0384-713
наименование объекта:	Земельный участок.
назначение объекта:	Земли сельскохозяйственного назначения, для личного пользования с правом возведения жилого дома с правом регистрации проживания в нем
площадь объекта:	920 кв. м
инвентарный номер, инвентаризационный номер:	
номер на поэтажном плане:	
адрес (местоположение) объекта:	Московская область, Раменский район, сельское поселение Раболовское
состав:	
2. Правообладатель (правообладатели):	2.1. Владелец инвестиционных прав - Закрытый паевой инвестиционный фонд "Инициативы Тресту Инко-Полковский" данные о которых устанавливаются на основании данных о лицевых счетах владельцев инвестиционных прав в реестре владельцев инвестиционных прав и счетов депо владельцев инвестиционных прав.
3. Вид, номер государственной регистрации права:	3.1. Объект долевого строительства, № 50-50-23/276/2014-118 от 25.11.2014
4. Ограничение (обременение) права:	
4.1.1. Вид:	Доверительное управление. Московская область, Раменский район, сельское поселение Раболовское, кад. № 50-23-005-0384-713. Земельный участок, категория земель: земли сельскохозяйственного назначения, разрешенное использование: для личного строительства с правом возведения жилого дома с правом регистрации проживания в нем, общая площадь 920 кв. м
дата государственной регистрации:	25.02.2016
номер государственной регистрации:	50-50/023-50/999/001/2016-902/1
срок, на который установлено ограничение (обременение) права:	с 25.02.2016 по 01.12.2027
лицо, в пользу которого установлено ограничение (обременение) права:	Закрытое акционерное общество "Управляющая компания «РБМ Капитал», ИНН: 7722563196
основание государственной регистрации:	Правила доверительного управления Закрытым паевым инвестиционным фондом "Инициативы Тресту Инко-Полковский" зарегистрированным в Едином государственном реестре прав на недвижимое имущество и сделок с ним от 18.10.2007 г. № 1028-04135580 от 18.10.2007
5. Договоры участия в долевом строительстве:	не зарегистрировано
6. Правопреемство:	отсутствует

ФЕДЕРАЛЬНАЯ СЛУЖБА ГОСУДАРСТВЕННОЙ РЕГИСТРАЦИИ, КАДАСТРА И КАРТОГРАФИИ
 УПРАВЛЕНИЕ ФЕДЕРАЛЬНОЙ СЛУЖБЫ ГОСУДАРСТВЕННОЙ РЕГИСТРАЦИИ, КАДАСТРА И КАРТОГРАФИИ ПО МОСКОВСКОЙ ОБЛАСТИ
ВЫПИСКА ИЗ ЕДИННОГО ГОСУДАРСТВЕННОГО РЕЕСТРА ПРАВ НА НЕДВИЖИМОЕ ИМУЩЕСТВО И СЛЕДОК С НИМ

Дата 13.02.2016 № 50/023/001/2016-9/66
 На основании запроса от 11.02.2016 г., поступившего на рассмотрение 11.02.2016 г. сообщаем, что в Едином государственном реестре прав на недвижимое имущество и сделок с ним зарегистрированы:

1. Характеристики объекта недвижимости:	объекта недвижимости:
Кадастровый (или условный) номер объекта:	50/23/0050384/721
наименование объекта:	Земельный участок
назначение объекта:	Земля сельскохозяйственного назначения, для дачного строительства с правом возведения жилого дома с правом регистрации проживания в нем
площадь объекта:	1 001 кв. м
инвентарный номер, интервал, номер на поэтажном плане:	
адрес (местоположение) объекта:	Московская область, Раменский район, сельское поселение Рыболовское
состав:	
2. Правообладатель (правообладатели):	2.1. Владельцы инвестиционных паев - Закрытый паевой инвестиционный фонд некалостности "Тристан-Подоковский" далее о которых упоминаются на основании данных лицевых счетов владельцев инвестиционных паев в Реестре паевых инвестиционных паев и счетов депо владельцев инвестиционных паев.
3. Вид, номер государственной регистрации права:	3.1. Общая долевая собственность, № 50-50-23/226/2014-295 от 25.11.2014
4. Ограничение (обременение) права:	
4.1.1. Вид:	Доверительное управление, Московская область, Раменский район, сельское поселение Рыболовское, кад. № 50/23/0050384/721, Земельный участок, категория земель: земля сельскохозяйственного назначения, разрешенное использование: для дачного строительства с правом возведения жилого дома с правом регистрации проживания в нем, общая площадь 1 001 кв. м
дата государственной регистрации:	04.02.2016
номер государственной регистрации:	50-50/023-50/999/001/2016-471/2
срок, на который установлено ограничение (обременение) права:	с 04.02.2016 по 01.12.2027
лицо, в пользу которого установлено ограничение (обременение) права:	Закрытое акционерное общество "Управляющая компания «РВМ Капитал», ИНН: 7722563196
основание государственной регистрации:	Правом доверительного управления Закрытым паевым инвестиционным фондом некалостности "Земельный фонд "Солда Подоковский" зарегистрирован ФСФР России 18.10.2007г. за № 102К-94135580 от 18.10.2007г. Договор о передаче прав и обязанностей по договору доверительного управления паевым инвестиционным фондом от 07.04.2015 №06/11

5. Договор участия в долевом строительстве зарегистрирован:	отсутствует
6. Привилегияция:	отсутствует
7. Заявления в судебном порядке отсутствуют:	данные отсутствуют
8. Отсутствия о возражении в отношении зарегистрированного права:	данные отсутствуют
9. Отсутствия о наличии решения об изъятии объекта недвижимости для государственных и муниципальных нужд:	данные отсутствуют

Выписка выдана: Махиртых Эдуард
 Сведения, содержащиеся в настоящем документе, являются актуальными (действительными) на дату получения запроса органом, осуществляющим выдачу выписки, зарегистрированного права. В соответствии со статьей 7 Федерального закона от 13 июля 1997 г. № 122-ФЗ "О государственной регистрации прав на недвижимое имущество и сделок с ним" использование сведений, содержащихся в настоящей выписке, осуществляется в том, в том числе, в целях установления ущерба правам и законным интересам лиц, зарегистрированных в Едином государственном реестре недвижимости, предусмотренную законодательством Российской Федерации.

СПЕЦИАЛИСТ 1 РАДЗЕЛА
 Махиртых Эдуард
 Подпись: _____
 Печать: _____

Данное заявление является актом для предоставления услуги на основании статьи 14 Федерального закона от 13 июля 1997 г. № 122-ФЗ "О государственной регистрации прав на недвижимое имущество и сделок с ним" и не имеет юридической силы. Иные заявления предоставляются в соответствии с Федеральным законом от 13 июля 1997 г. № 122-ФЗ "О государственной регистрации прав на недвижимое имущество и сделок с ним".

ФЕДЕРАЛЬНАЯ СЛУЖБА ГОСУДАРСТВЕННОЙ РЕГИСТРАЦИИ, КАДАСТРА И
КАРТОГРАФИИ
УПРАВЛЕНИЕ ФЕДЕРАЛЬНОЙ СЛУЖБЫ ГОСУДАРСТВЕННОЙ РЕГИСТРАЦИИ,
КАДАСТРА И КАРТОГРАФИИ ПО МОСКОВСКОЙ ОБЛАСТИ
**ВЫПИСКА ИЗ ЕДИННОГО ГОСУДАРСТВЕННОГО РЕЕСТРА ПРАВ НА
НЕДВИЖИМОЕ ИМУЩЕСТВО И СДЕЛОК С НИМ**

Дата: 13.02.2016 № 50/023/001/2016-985

На основании запроса от 11.02.2016 г., поступившего на рассмотрение 11.02.2016 г. сообщаем, что в Едином государственном реестре прав на недвижимое имущество и сделок с ним зарегистрировано:

1. Характеристики объекта недвижимости:	объекта (или условный) номер объекта:	50-23-0050384-722
наименование объекта:	Земельный участок	
назначение объекта:	Земли сельскохозяйственного назначения, для дачного строительства с правом возведения жилого дома с правом регистрации прожитая в нем	
площадь объекта:	1 002 кв. м	
инвентарный номер, литер:		
этажность (этаж):		
номер на поэтапном плане:		
адрес (местоположение) объекта:	Московская область, Раменский район, сельское поселение Рыболовское	
состав:		
2. Правообладатель (правообладатели):	2.1. Владелец инвестиционных паев - Закрытый паевой инвестиционный фонд "Земельный участок" расположенный на основании данных кадастровых сведений владельцев инвестиционных паев в реестре владельцев инвестиционных паев.	
3. Вид, номер государственной регистрации права:	3.1. Вид: 3.1.1. Общеправная собственность, № 50-50-23/22/07/014-299 от 25.11.2014	
4. Ограничение (обременение) права:	4.1.1. Вид: Доверительное управление, Московская область, Раменский район, сельское поселение Рыболовское, кад. № 50-23-0050384-722, Земельный участок, категория земель: земли сельскохозяйственного назначения, разрешенное использование: для дачного строительства с правом возведения жилого дома с правом регистрации прожитая в нем, общая площадь 1 002 кв. м	
дата государственной регистрации:	04.02.2016	
номер государственной регистрации:	50-50/023-50/999/001/2016-4432	
срок, на который установлено ограничение (обременение) права:	с 21.01.2016 по 01.12.2027	
лицо, в пользу которого установлено ограничение (обременение) права:	Закрытое акционерное общество "Управляющая компания «РВМ Капитал», ИНН: 772563196	
основание государственной регистрации:	Правом доверительного управления Закрытым паевым инвестиционным фондом инициативности "Земельный фонд "Сопад Подмосковный" зарегистрированном ФССФ России 18.10.2007г. за № 1028-94135580 от 18.10.2007г. Договор о передаче прав и обязанностей по договору доверительного управления паевым инвестиционным фондом от 07.04.2015 №06/11	

5. Договоры участия в долевом строительстве	не зарегистрированы
6. Приватизация:	отсутствуют
7. Заявления и судебные порывы	даные отсутствуют
8. Отсутствия о возражении	даные отсутствуют
9. Отсутствия о наличии решения об отмене государственной регистрации права	даные отсутствуют
10. Отсутствия о наличии решения об отмене государственной регистрации права	даные отсутствуют

Выписка выдана: Махортык Эдуард

Сведения, содержащиеся в настоящем документе, являются действительными на дату получения запроса органом, осуществляющим государственную регистрацию прав. В соответствии со статьей 7 Федерального закона от 21.06.2007 г. № 122-ФЗ "О государственной регистрации прав на недвижимое имущество и сделок с ним" использование сведений, содержащихся в настоящей выписке, осуществляется лицами, которые несут ущерб правам и законным интересам Российской Федерации, предусмотренную законодательством Российской Федерации.

СПЕЦИАЛИСТ 1 КАТЕГОРИИ

Специалист государственной регистрации прав

Специалист государственной регистрации прав

Специалист государственной регистрации прав

Настоящее заявление является истинным для государственной регистрации в Едином государственном реестре прав на недвижимое имущество и сделок с ним. Заявитель несет ответственность за достоверность сведений, содержащихся в настоящем документе, и за соблюдение законодательства Российской Федерации.

ФЕДЕРАЛЬНАЯ СЛУЖБА ГОСУДАРСТВЕННОЙ РЕГИСТРАЦИИ, КАДАСТРА И
КАРТОГРАФИИ

УПРАВЛЕНИЕ ФЕДЕРАЛЬНОЙ СЛУЖБЫ ГОСУДАРСТВЕННОЙ РЕГИСТРАЦИИ,
КАДАСТРА И КАРТОГРАФИИ ПО МОСКОВСКОЙ ОБЛАСТИ

**ВЫПИСКА ИЗ ЕДИННОГО ГОСУДАРСТВЕННОГО РЕЕСТРА ПРАВ НА
НЕДВИЖИМОЕ ИМУЩЕСТВО И СЛЕДЮК С НИМ**

Дата: 13.02.2016 № 50/023/001/2016-807

На основании запроса от 11.02.2016 г., поступившего на рассмотрение 11.02.2016 г., сообщаем, что в Едином государственном реестре прав на недвижимое имущество и сделок с ним зарегистрировано:

1. Характеристики недвижимости:	объект
Кадастровый номер объекта:	50:23:0050384:725
наименование объекта:	Земельный участок
назначение объекта:	Земли сельскохозяйственного назначения, для дачного строительства с правом возведения жилого дома с правом регистрации проживания в нем
площадь объекта:	1 061 кв. м
инвентарный номер, дата:	
уникальность (этикет):	
номер и наименование плана:	
адрес (местоположение) объекта:	Московская область, Раменский район, сельское поселение Рыболовское
состав:	
2. Правообладатель (правообладатели):	2.1. Ивландыч инвестиционный павз - Закрытый паевой инвестиционный фонд неагломерационного типа (ПАО «Ивландыч-Инвестиции») с местом нахождения в Российской Федерации и местом нахождения счетов владельцев инвестиционных паев в реестре владельцев инвестиционных паев и счетов паев владельцев инвестиционных паев.
3. Вид, государственная регистрация права:	3.1. Южная доля в собственности. № 50-50-23/22/6/2014-146 от 25.11.2014
4. Ограничение права:	4.1.1. Вид: Доверительное управление. Московская область, Раменский район, сельское поселение Рыболовское, када. № 50:23:0050384:725. Земельный участок, категория земель: земли сельскохозяйственного назначения, рекреационное использование; для дачного строительства с правом возведения жилого дома с правом регистрации проживания в нем, общая площадь 1 061 кв. м с 01.02.2016
дата государственной регистрации:	50-50/023-50/999/001/2016-404/2
номер государственной регистрации: сроки, на который установлено ограничение (обременение) права:	с 01.02.2016 по 01.12.2027
лицо, в пользу которого установлено ограничение (обременение) права: основание государственной регистрации:	Закрытое акционерное общество «Управляющая компания «РВМ Капитал», ИНН: 7722563196 Правила доверительного управления Закрытым паевым инвестиционным фондом неагломерационного типа «Ивландыч-Инвестиции» зарегистрированы в ФСОИ Росфинмониторинга от 18.10.2007г. за № 1028-04/135580 от 18.10.2007г. Договор о передаче прав и обязанностей по договору доверительного управления паевым инвестиционным фондом от 07.04.2015 №066/11

5. Договоры участия в долевом строительстве:	отсутствуют
6. Правилаташения:	отсутствуют
7. Заявления в судебном порядке:	отсутствуют
8. Ответы о наличии зарегистрированного права:	отсутствуют
9. Ответы о наличии решения об изъятии объекта недвижимости для государственных и муниципальных нужд:	отсутствуют

Выписка выдана: Махорных Эдуард

Сведения, содержащиеся в настоящем документе, являются актуальными (добросовестными) на дату получения запроса органом, осуществляющим государственную регистрацию прав. В соответствии со статьей 7 Федерального закона от 21.07.2007 № 122-ФЗ «О государственной регистрации прав на недвижимое имущество и сделок с ним» использование сведений, содержащихся в настоящей выписке, с целью причинения ущерба, в том числе, в форме, предусмотренной законодательством Российской Федерации, является противоправным.

СЕРГИЙ ИВАНОВИЧ ПАРЖЕДА

директор государственного учреждения «Федеральная служба государственной регистрации, кадастра и картографии по Московской области»

М.П. ФГУП «Росреестр» Московской области

Получение выписки осуществляется на основании запроса, оформленного в соответствии с требованиями к форме запроса, установленного в Едином государственном реестре прав на недвижимое имущество и сделок с ним, и в соответствии с требованиями к форме запроса, установленного в Едином государственном реестре прав на недвижимое имущество и сделок с ним, и в соответствии с требованиями к форме запроса, установленного в Едином государственном реестре прав на недвижимое имущество и сделок с ним.

ФЕДЕРАЛЬНАЯ СЛУЖБА ГОСУДАРСТВЕННОЙ РЕГИСТРАЦИИ, КАДАСТРА И КАРТОГРАФИИ

УПРАВЛЕНИЕ ФЕДЕРАЛЬНОЙ СЛУЖБЫ ГОСУДАРСТВЕННОЙ РЕГИСТРАЦИИ, КАДАСТРА И КАРТОГРАФИИ ПО МОСКОВСКОЙ ОБЛАСТИ

ВЫПИСКА ИЗ ЕДИННОГО ГОСУДАРСТВЕННОГО РЕЕСТРА ПРАВ НА НЕДВИЖИМОЕ ИМУЩЕСТВО И СДЕЛОК С НИМ

Дата 13.02.2016 № 50/0023/001/2016-292

На основании запроса от 11.02.2016 г., поступившего на рассмотрение 11.02.2016 г. сообщаем, что в Едином государственном реестре прав на недвижимое имущество и сделок с ним зарегистрировано:

1. Характеристики недвижимости:	объекта недвижимости
Кадастровый номер объекта:	50:23-0050384-726
наименование объекта:	Земельный участок
назначение объекта:	Земли сельскохозяйственного назначения, для дачного строительства с правом возведения жилого дома с правом регистрации проживания в нем
площадь объекта:	1 092 кв. м
инвентарный номер литер:	
этажность (этаж):	
номер на поэтажном плане:	
адрес (местоположение) объекта:	Московская область, Раменский район, сельское поселение Рыболовское
состав:	
2. Правообладатели (правообладатели):	2.1. Владельцы инвестиционных паев - Закрытый паевой инвестиционный фонд недвижимости «Ресторан "Полосовый"» (далее - фонд) расположенного на основании данных лицевых счетов владельцев инвестиционных паев в реестре владельцев инвестиционных паев и счетов депо владельцев инвестиционных паев.
3. Вид, номер государственной регистрации права:	3.1. Юрлица: категория собственности, № 50-50-23/174/2014-015 от 01.09.2014
4. Ограничение (обременение) права:	4.1.1. Вид: Доверительное управление, Московская область, Раменский район, сельское поселение Рыболовское, кад. № 50:23-0050384-726, Земельный участок, категория земель: земли сельскохозяйственного назначения, разрешенное использование: для дачного строительства с правом возведения жилого дома с правом регистрации проживания в нем, общая площадь 1 092 кв. м
дата государственной регистрации:	01.02.2016
номер государственной регистрации:	50-50/0023-50/999/001/2016-397/2
срок, на который установлено ограничение (обременение) права:	с 01.02.2016 по 01.12.2027
лицо, в пользу которого установлено ограничение (обременение) права:	Закрытое акционерное общество «Управляющая компания «РВН Капитал», ИНН: 7725263196
основание государственной регистрации:	Правила доверительного управления Закрытым паевым инвестиционным фондом недвижимости «Земельный фонд "Солид Подмосковный"» зарегистрирован ФСОФР России 18.10.2007г. за № 1028-94133580 от 18.10.2007г.
	Договор о передаче прав и обязанностей по договору доверительного управления паевым инвестиционным фондом от 07.04.2015 №06411

5. Договоры участия в долевом строительстве:	не зарегистрировано
6. Правопритязания:	отсутствуют
7. Заявленные в судебном порядке права требования:	данные отсутствуют
8. Отсутствия о рождении отцовства:	данные отсутствуют
9. Отметки о наличии решения об изъятии объекта недвижимости для государственных и муниципальных нужд:	данные отсутствуют

Выписка выдана: Масортык Эдуард

Сведения, содержащиеся в настоящем документе, являются актуальными (действительными) на дату получения запроса органом, осуществляющим государственную регистрацию прав, в соответствии со статьей 7 Федерального закона от 13.07.2015 № 122-ФЗ "О государственной регистрации прав на недвижимое имущество и сделок с ним" использования сведений, содержащихся в настоящей выписке, следует помнить, что сведения, которые являются ущерб правам и законным интересам граждан, органов государственной власти, органов государственного управления, государственных учреждений, государственных и муниципальных организаций, иных организаций, осуществляющих деятельность в сфере государственного управления, подлежат защите в соответствии с законодательством Российской Федерации.

СПЕЦИАЛИСТ 1 РАУРДА

Масортык Эдуард

И.О.Подпись

Подлинное заверено: 13.02.2016 для предоставления третьим лицам в целях государственной регистрации прав на недвижимое имущество и сделок с ним. Заверено: 13.02.2016. Подпись: Масортык Эдуард. Должность: Специалист 1 категории. Место работы: Федеральная служба государственной регистрации, кадастра и картографии по Московской области. Адрес: Московская область, Раменский район, с/поселение Рыболовское, д. 11/1, стр. 1.

ФЕДЕРАЛЬНАЯ СЛУЖБА ГОСУДАРСТВЕННОЙ РЕГИСТРАЦИИ, КАДАСТРА И КАРТОГРАФИИ
 УПРАВЛЕНИЕ ФЕДЕРАЛЬНОЙ СЛУЖБЫ ГОСУДАРСТВЕННОЙ РЕГИСТРАЦИИ, КАДАСТРА И КАРТОГРАФИИ ПО МОСКОВСКОЙ ОБЛАСТИ
ВЫПИСКА ИЗ ЕДИННОГО ГОСУДАРСТВЕННОГО РЕЕСТРА ПРАВ НА НЕДВИЖИМОЕ ИМУЩЕСТВО И СДЕЛОК С НИМ

Дата: 13.02.2016 № 50/023/001/2016-317
 На основании запроса от 11.02.2016 г., поступившего на рассмотрение 11.02.2016 г. сообщаем, что в Едином государственном реестре прав на недвижимое имущество и сделок с ним зарегистрировано:

1. Характеристики недвижимости:	объекта недвижимости:
Кадастровый номер объекта:	50-23/005/0184-733
Выделенный земельный участок:	Земельный участок
назначение объекта:	Земли сельскохозяйственного назначения, для личного строительства с правом возведения жилого дома с правом регистрации ограничений в нем
площадь объекта:	16 835 кв. м
инвентарный номер, литер:	
этажность (этаж):	
номера на поэтажном плане:	
адрес (источником) объекта:	Московская область, Раменский район, сельское поселение Рабовское
2. Правообладатель (правообладатели):	2.1. Владелец инвестиционных линий - Закрытый паевой инвестиционный фонд недвижимости "Трест Юнион-Подмосковный" (далее - фонд) учрежден на основании данных лиц, сведения о которых внесены в Единый государственный реестр недвижимости инвестиционных линий и счетов паев владельцев инвестиционных паев.
3. Вид, номер и дата государственной регистрации права:	3.1. Общая долевая собственность, № 50-50-23/174/2014-011 от 01.09.2014
4. Ограничение (обременение) права:	4.1.1. Вид: Доверительное управление. Московская область, Раменский район, сельское поселение Рабовское, кадастровый номер участка 50-23/005/0184-733. Земельный участок, категория земель: "земли сельскохозяйственного назначения", разрешенное использование: для личного строительства с правом возведения жилого дома с правом регистрации права в виде, общей площадью 16 835 кв. м. Дата государственной регистрации: 28.01.2016
номер государственной регистрации:	50-50/023-50/999/001/2016-317/2
срок, на который установлено ограничение (обременение) права:	с 28.01.2016 по 01.12.2027
лицо, в пользу которого установлено ограничение (обременение) права:	Закрытое акционерное общество "Управляющая компания «РВМ Капитал», ИНН: 7722563196
основание государственной регистрации:	Правила доверительного управления. Закрытое паевое инвестиционное общество недвижимости "Земельный фонд "Юнион-Подмосковный" зарегистрирован в Едином государственном реестре недвижимости Московской области от 18.10.2007; Договор о передаче прав и обязанностей по договору доверительного управления паевым инвестиционным фондом от 07.04.2015 №06/11

5. Договоры участия в долевом строительстве:	не зарегистрировано
6. Правообладатели:	отсутствуют
7. Заключения в судебном порядке:	отсутствуют
8. Отсутствия о пожелании и отношении зарегистрированного права:	отсутствуют
9. Отсутствия о наличии решения об изъятии объекта недвижимости для государственных и муниципальных нужд:	отсутствуют

Выписка выдана: Макарыч Эдуард
 Сведения, содержащиеся в настоящем документе являются актуальными (действительными) на дату получения запроса органом, осуществляющим государственную регистрацию прав. В соответствии со статьей 7 Федерального закона от 21.06.2002 № 122-ФЗ "О государственной регистрации прав на недвижимое имущество и сделок с ним", использование сведений, содержащихся в настоящей выписке, осуществляется в форме, которая не наносит ущерб правам и законным интересам субъектов недвижимости и не противоречит предусмотренную законодательством Российской Федерации.

СПЕЦИАЛИСТ ЦОД РАРЯВА
 (подпись)

Акулиничев Александр Александрович (подпись)

Получено, заверено нотариусом 14.02.2016 г. для предоставления в Росреестр и в Единый государственный реестр недвижимости Московской области. Подпись: Макарыч Эдуард, 14.02.2016 г. (подпись)

5. Договоры участия в долевом (не зарегистрированно) строительстве:	
6. Приватизация:	отсутствуют
7. Заявленные в судебном порядке данные отсутствуют права требования:	
8. Отметка о возращении в данные отсутствуют отношения зарегистрированного отношения:	
9. Отметка о наличии решения об изъятии объекта недвижимости для государственных и муниципальных нужд:	И

Выписка выдана: Махоргык Эдуард

Сведения, содержащиеся в настоящем документе, являются актуальными (действительными) на дату получения запроса органами, осуществляющим государственную регистрацию. В соответствии со статьей 7 Федерального закона от 29.07.2017 № 122-ФЗ "О государственной регистрации недвижимости" сведения, содержащиеся в Едином государственном реестре недвижимости, являются достоверными и полными, за исключением случаев, предусмотренных законодательством Российской Федерации.

СПЕЦИАЛИСТ 1 БАДЯДА
 (подпись, наименование, должность, место работы)
 (подпись, наименование, должность, место работы)

Получение выписки является платным (в ЕРП) для предоставления информации в органы государственной власти субъекта Российской Федерации по запросу заявителя, осуществляющего государственную регистрацию недвижимости, в соответствии с Федеральным законом от 29.07.2017 № 122-ФЗ "О государственной регистрации недвижимости" и законодательством Российской Федерации.

ФЕДЕРАЛЬНАЯ СЛУЖБА ГОСУДАРСТВЕННОЙ РЕГИСТРАЦИИ, КАДАСТРА И КАРТОГРАФИИ
 УПРАВЛЕНИЕ ФЕДЕРАЛЬНОЙ СЛУЖБЫ ГОСУДАРСТВЕННОЙ РЕГИСТРАЦИИ, КАДАСТРА И КАРТОГРАФИИ ПО МОСКОВСКОЙ ОБЛАСТИ
ВЫПИСКА ИЗ ЕДИННОГО ГОСУДАРСТВЕННОГО РЕЕСТРА ПРАВ НА НЕДВИЖИМОЕ ИМУЩЕСТВО И СДЕЛКИ С НИМ

Дата 13.02.2016 № 50/023/001/2016-1050

На основании запроса от 11.02.2016 г., поступающего на рассмотрение 11.02.2016 г. сообщаем, что в Едином государственном реестре прав на недвижимое имущество в сведениях зарегистрированы:

1. Характеристики недвижимости:	объекты недвижимости:
Кадастровый номер объекта:	50:23:0050384:734
наименование объекта:	Земельный участок
наименование объекта:	Земли сельскохозяйственного назначения, для дачного строительства с правом возведения жилого дома с кадавом регистрации проживания в нем
площадь объекта:	1 000 кв. м
идентификационный номер, литер:	
этпжность (этаж):	
номер в поэтажном плане:	
адрес (местоположение) объекта:	Московская область, Раменский район, сельское поселение Рыболовское
состав:	
2. Правообладатели (правообладатели):	2.1. Владельцем инвестиционных паев - Закрытый паевой инвестиционный фонд "Недвижимости "ТрастЮнион-Подмосковье" данные о которых устанавливаются на основании данных лицевых счетов владельцев инвестиционных паев в реестре владельцев инвестиционных паев и счетов паев владельцев инвестиционных паев.
3. Вид, государственный регистрационный номер, дата государственной регистрации права:	3.1. Общая долевая собственность. № 50-50-23/174/2014-010 от 01.09.2014
4. Ограничение (обременение) права:	
4.1.1. Вид:	Доверительное управление, Московская область, Раменский район, сельское поселение Рыболовское, илп. № 30:23:0050384:734, Земельный участок, категория земель - земли населенных пунктов, вид разрешенного использования - для дачного строительства с правом возведения жилого дома с кадавом регистрации проживания в нем, общая площадь 1 000 кв. м, 04.02.2016
дата государственной регистрации:	04.02.2016
номер государственной регистрации:	50-50/023-50/999/001/2016-629/2
срок, на который установлено ограничение (обременение) права:	с 04.02.2016 до 01.12.2027
лицо, в пользу которого установлено ограничение (обременение) права:	Закрытое акционерное общество "Управляющая компания «РВМ Капитал», ИНН: 7722563196
основание государственной регистрации:	Права доверительного управления Закрытым паевым инвестиционным фондом "Недвижимости "ТрастЮнион-Подмосковье" зарегистрированным в ФСО РФ от 18.10.2007г. за № 1023-04135580 от 18.10.2007г. Договор о передаче прав и обязанностей по договору доверительного управления паевым инвестиционным фондом от 07.04.2015 №606/11

ФЕДЕРАЛЬНАЯ СЛУЖБА ГОСУДАРСТВЕННОЙ РЕГИСТРАЦИИ, КАДАСТРА И КАРТОГРАФИИ

УПРАВЛЕНИЕ ФЕДЕРАЛЬНОЙ СЛУЖБЫ ГОСУДАРСТВЕННОЙ РЕГИСТРАЦИИ, КАДАСТРА И КАРТОГРАФИИ ПО МОСКОВСКОЙ ОБЛАСТИ

ВЫПИСКА ИЗ ЕДИННОГО ГОСУДАРСТВЕННОГО РЕЕСТРА ПРАВ НА НЕДВИЖИМОЕ ИМУЩЕСТВО И СЛЕДОК С НИМ

№ 50/02/2016/01/2016-648

Дата 13.02.2016

На основании запроса от 11.02.2016 г., поступившего на регистрацию 11.02.2016 г. сообщаем, что в Едином государственном реестре прав на недвижимое имущество и сделок с ним зарегистрировано:

1. Характеристика недвижимого объекта:	объекты недвижимости
Кадастровый номер объекта:	(или условный) 50/23/06/03/04/735
наименование объекта:	Земельный участок
наименование объекта:	Земли сельскохозяйственного назначения, для личного строительства с правом возведения жилого дома с правом регистрации проживания в нем
площадь объекта:	1 310 кв. м
инвентарный номер, литер:	
единица (этаж):	
номера на поэтажном плане:	
адрес (местоположение) объекта:	Московская область, Раменский район, сельское поселение Рыболовское
состав:	
2. Правообладатели (правообладатели):	2.1. Владельцы инвестиционных паев - Закрытый паевой инвестиционный фонд некапитальной "ГристЮнион-Подмосковный" данные о которых устанавливаются на основании данных лицевых счетов владельцев инвестиционных паев в реестре владельцев инвестиционных паев и счетов депо владельцев инвестиционных паев.
3. Вид, номер государственной регистрации прав:	3.1. Общая долевая собственность, № 50-50-23/174/2014-009 от 01.09.2014
4. Ограничение (обременение) права:	Доверительное управление, Московская область, Раменский район, сельское поселение Рыболовское, кадастровый № 50-23-06/03/04/735, Земельный участок, категория земель: земля сельскохозяйственного назначения, разрешенное использование: для личного строительства с правом возведения жилого дома с правом регистрации проживания в нем, общая площадь 1 310 кв. м
4.1.1. Вид:	01.02.2016
дата государственной регистрации:	50-50/023-50/999/001/2016-3442
номер государственной регистрации:	с 01.02.2016 по 01.12.2027
срок, на который установлено ограничение (обременение) права:	Закрытое акционерное общество "Управляющая компания «РВМ Капитал», ИНН: 7722563196
лицо, в пользу которого установлено ограничение (обременение) права:	Принимая доверительного управления Закрытым паевым инвестиционным фондом некапитальной "ГристЮнион-Подмосковный" зарегистрированной в РФ с/РФР № 18.10.2007, м. № 1028-94135580 от 18.10.2007;
основание государственной регистрации:	Договор о передаче прав и обязанностей по договору доверительного управления паевым инвестиционным фондом от 07.04.2015 №06/11

5. Договоры участия в долевом строительстве:	не зарегистрированы
6. Привопределения:	отсутствуют
7. Заявления в судебном порядке права требования:	данные отсутствуют
8. Отметка о возражении в отношении зарегистрированного отношения:	данные отсутствуют
9. Отметка о наличии решения об изъятии объекта недвижимости для государственных и муниципальных нужд:	данные отсутствуют

Выписка выдана: Махортык Эдуард

Сведения, содержащиеся в настоящем документе, являются актуальными (действительными) на дату получения запроса органом, осуществляющим государственную регистрацию прав. В соответствии со статьей 7 Федерального закона от 21.07.1997 г. №122-ФЗ "О государственной регистрации прав на недвижимое имущество и сделок с ним" использование сведений, содержащихся в настоящей выписке, сверх указанных в законе, которые влекут ущерб правам и законным интересам граждан, юридических лиц, организаций, ответственных, предпринимательскую законность Российской Федерации.

СПЕЦИАЛИСТ Г.РАЗРЯДА
 (подпись, оттиск государственного печатного знака органа государственной власти Московской области)
 Махортык Эдуард
 (подпись, оттиск государственного печатного знака органа государственной власти Московской области)

Письменные заявления выданы от 12.01.16 для подлинности предоставления в органы государственной власти Московской области в целях участия государственного кадастрового учета в Едином государственном реестре прав на недвижимое имущество и сделок с ним, расположенных в Раменском районе Московской области.

ФЕДЕРАЛЬНАЯ СЛУЖБА ГОСУДАРСТВЕННОЙ РЕГИСТРАЦИИ, КАДАСТРА И КАРТОГРАФИИ

УПРАВЛЕНИЕ ФЕДЕРАЛЬНОЙ СЛУЖБЫ ГОСУДАРСТВЕННОЙ РЕГИСТРАЦИИ, КАДАСТРА И КАРТОГРАФИИ ПО МОСКОВСКОЙ ОБЛАСТИ

ВЫПИСКА ИЗ ЕДИННОГО ГОСУДАРСТВЕННОГО РЕЕСТРА ПРАВ НА НЕДВИЖИМОЕ ИМУЩЕСТВО И СДЕЛОК С НИМ

Дата: 13.02.2016 № 50/023/001/2016-970

На основании запроса от 11.02.2016 г., поступившего на рассмотрение 11.02.2016 г. сообщаем, что в Едином государственном реестре прав на недвижимое имущество и сделок с ним зарегистрированы:

1. Характеристики недвижимого объекта (или условный номер объекта):	50/23/005/0384/737
наименование объекта:	Земельный участок
назначение объекта:	Земли сельскохозяйственного назначения, для дачного строительства с правом возведения жилого дома с правом регистрации прописывающихся в нем
площадь объекта:	1 000 кв. м
инвентарный номер, литер, этажность (этаж):	
номера на поэтажном плане:	
адрес (местонахождение) объекта:	Московская область, Раменский район, сельское поселение Рыболовское
владелец:	
2. Правообладатель (правообладатели):	2.1. Владельцам инвестиционных паев - Закрытый паевой инвестиционный фонд недвижимости "Триэт-Юнион-Подмосковный" данные о которых устанавливаются на основании данных лицевых счетов владельцев инвестиционных паев в реестре владельцев инвестиционных паев и счетов депо владельцев инвестиционных паев.
3. Вид, номер государственной регистрации права:	3.1. Общая долевая собственность, № 50-50-23/159/2014-326 от 01.09.2014
4. Ограничение (обременение) права:	
4.1.1. Вид:	Доверительное управление, Московская область, Раменский район, сельское поселение Рыболовское, код № 50-23/005/0384-737, Земельный участок, категория земель: земли сельскохозяйственного назначения, разрешенное использование: для дачного строительства с правом возведения жилого дома с правом регистрации прописывающихся в нем, общая площадь 1 000 кв. м
дату государственной регистрации:	04.02.2016
номер государственной регистрации:	50-50/023-50/999/001/2016-53472
сроки, на который установлено ограничение (обременение) права:	с 04.02.2016 до 01.12.2027
лицо, в пользу которого установлено ограничение (обременение) права:	Закрытое акционерное общество Управляющая компания «РВМ Капитал», ИНН: 7722563196
основание государственной регистрации:	Правила доверительного управления Закрытым паевым инвестиционным фондом недвижимости "Земельный фонд "Солид Подмосковный" зарегистрированы ФНС РФ России 18.10.2007г. за № 1028-94/135580 от 18.10.2007г. Договор о передаче прав и обязанностей по договору доверительного управления паевым инвестиционным фондом от 07.04.2015 №066/11



МИНИСТЕРСТВО ЭКОНОМИЧЕСКОГО РАЗВИТИЯ
РОССИЙСКОЙ ФЕДЕРАЦИИ
ФЕДЕРАЛЬНАЯ СЛУЖБА ГОСУДАРСТВЕННОЙ РЕГИСТРАЦИИ,
КАДАСТРА И КАРТОГРАФИИ
(РОСРЕЕСТР)

Управление Федеральной службы государственной регистрации, кадастра и картографии по Московской области

СВИДЕТЕЛЬСТВО О ГОСУДАРСТВЕННОЙ РЕГИСТРАЦИИ ПРАВА

Московская область

лицевое 07.12.2015

Дата выдачи:

Документы-основания: Договор №ТЮП-3П-1 купли-продажи земельных участков от 12.08.2014

Объект (объекты) права: Владельцы инвестиционных паев - Закрытый паевой инвестиционный фонд недвижимости "РВМ-Подмосковный" данные о которых устанавливаются на основании данных лицевых счетов владельцев инвестиционных паев и реестре владельцев инвестиционных паев и счетов депо владельцев инвестиционных паев.

Вид права: Общая долевая собственность

Кадастровый(условный) номер: 50-23/005/0384-736
Объект права: Земельный участок, категория земель: земли сельскохозяйственного назначения, разрешенное использование: для дачного строительства с правом возведения жилого дома с правом регистрации прописывающихся в нем, общая площадь 751 кв. м., адрес (местонахождение) объекта: Московская область, Раменский район, сельское поселение Рыболовское

Существующие ограничения (обременения) права: доверительное управление

О чем в Едином государственном реестре прав на недвижимое имущество и сделок с ним "01" сентября 2014 года сделана запись регистрации № 50-50-23/159/2014-327



Государственный регистратор

Васильев Е. С.

ФЕДЕРАЛЬНАЯ СЛУЖБА ГОСУДАРСТВЕННОЙ РЕГИСТРАЦИИ, КАДАСТРА И
КАРТОГРАФИИ
УПРАВЛЕНИЕ ФЕДЕРАЛЬНОЙ СЛУЖБЫ ГОСУДАРСТВЕННОЙ РЕГИСТРАЦИИ,
КАДАСТРА И КАРТОГРАФИИ ПО МОСКОВСКОЙ ОБЛАСТИ
**ВЫПИСКА ИЗ ЕДИННОГО ГОСУДАРСТВЕННОГО РЕЕСТРА ПРАВ НА
НЕДВИЖИМОЕ ИМУЩЕСТВО И СЛЕДЛОК С НИМ**

Дата: 11.03.2016. № 50/023/001/2016-1407
На основании запроса от 09.03.2016 г., поступившего на рассмотрение 09.03.2016 г.
сособластью, что в Едином государственном реестре прав на недвижимое имущество и сделок с
ним зарегистрированы:

1. Характеристики объекта недвижимости: Кadaстровый номер объекта: (или условный) 50:23:0050384:739 наименование объекта: Земельный участок назначение объекта: Земли сельскохозяйственного назначения, для дачного строительства с правом возведения жилого дома с правом регистрации проживания в нем площадь объекта: 991 кв. м инвентарный номер, литер: этажность (этаж): номер на поэтажном плане: адрес (местоположение) объекта: Московская область, Раменский район, сельское поселение Рыболовское	2. Правообладатель (правообладатели): 2.1 Владелец инвестиционных паев - Закрытый паевой инвестиционный фонд недвижимости "ТриетЮнион-Подмосковный" данные о которых опубликованы на основании данных реестров владельцев инвестиционных паев в реестре владельцев инвестиционных паев и счетов дачно-жилищного инвестиционных паев.	3. Вид, номер и дата государственной регистрации прав: 3.1. Общая долевая собственность, № 50-50-23/226/2014-020 от 21.11.2014	4. Отграничение (обременение) прав: 4.1.1. Вид: Доверительное управление, Московская область, Раменский район, сельское поселение Рыболовское, кат. № 50:23:0050384:739, Земельный участок, категория земель: земли сельскохозяйственного назначения, разрешенное использование: для дачного строительства с правом возведения жилого дома с правом регистрации проживания в нем, общи площадью 991 кв. м 25.02.2016 номер государственной регистрации: 50-50/023-50-999/001/2016-928/2 с 25.02.2016 по 01.12.2027 Установлено отграничение (обременение) права: лицо, в пользу которого установлено отграничение (обременение) права: основание государственной регистрации: Закрытое акционерное общество "Управляющая компания «РВМ Капитал», ИНН: 772363196 Правила доверительного управления Закрытым паевым инвестиционным фондом недвижимости "Земельный фонд "Солид Подмосковный" зарегистрированы ФСФР России 18.10.2007г. за № 1028-94135580 от 18.10.2007г. Договор о передаче прав и обязанностей по договору доверительного управления паевым инвестиционным фондом от 07.04.2015 №106/11
---	---	---	--

7. Заявленные в судебном порядке данные отсутствуют права требования:	данные отсутствуют
8. Отметка о возращении в данные отсутствуют отношении зарегистрированного лица:	данные отсутствуют
9. Отметка о наличии решения об испытании объекта недвижимости для государственных и муниципальных нужд:	данные отсутствуют

Выписка выдана: Михоргих Эдуард Иванович

Сведения, содержащиеся в настоящем документе, являются актуальными (действительными) в дату получения таковой органом, осуществляющим государственную регистрацию прав. В соответствии со статьей 7 Федерального закона от 21 июля 1997 г. №122-ФЗ "О государственной регистрации прав на недвижимое имущество и сделок с ним", исправляющие сведения, содержащиеся в настоящей выписке, подлежат внесению в форме, которые влекут ущерб правам и законным интересам третьих лиц, в том числе, влечет ответственность, предусмотренную законодательством Российской Федерации.

СПЕЦИАЛИСТ РАЯРДА
Специалист государственного кадастрового реестра недвижимости
Иванович Эдуард Михоргих

Получено выписки выдана от 11.03.2016 года по запросу от 09.03.2016 года. Адрес: Московская область, Раменский район, сельское поселение Рыболовское, кат. № 50:23:0050384:739, Земельный участок, категория земель: земли сельскохозяйственного назначения, разрешенное использование: для дачного строительства с правом возведения жилого дома с правом регистрации проживания в нем, общи площадью 991 кв. м

ФЕДЕРАЛЬНАЯ СЛУЖБА ГОСУДАРСТВЕННОЙ РЕГИСТРАЦИИ, КАДАСТРА И КАРТОГРАФИИ
УПРАВЛЕНИЕ ФЕДЕРАЛЬНОЙ СЛУЖБЫ ГОСУДАРСТВЕННОЙ РЕГИСТРАЦИИ, КАДАСТРА И КАРТОГРАФИИ ПО МОСКОВСКОЙ ОБЛАСТИ
ВЫПИСКА ИЗ ЕДИННОГО ГОСУДАРСТВЕННОГО РЕЕСТРА ПРАВ НА НЕДВИЖИМОЕ ИМУЩЕСТВО И СДЕЛОК С НИМ

Дата 13.02.2016 № 50/023/001/2016-830
 На основании запроса от 11.02.2016 г., поступившего на рассмотрение 11.02.2016 г. сообщаем, что в Едином государственном реестре прав на недвижимое имущество и сделок с ним зарегистрировано:

1. Характеристика недвижимости: Кадстровый номер участка: наименование объекта: назначение объекта:	объекта (или условный) 50:23:0050384:743 Земельный участок Земля сельскохозяйственного назначения, для дачного строительства с правом возведения жилого дома с правом регистрации проживания в нем
площадь объекта: линейный номер, литер: этажность (этаж): номер по поэтажному плану: адрес (исполнительные) объекта:	1 117 кв. м 1 1 1 Московская область, Раменский район, сельское поселение Рыболовское
2. Правообладатель (правообладатели):	2.1. Владельцы инвестиционных паев - Закрытый паевой инвестиционный фонд «Недвижимость ТриниТюнион-Подмосковный» данные о которых устанавливаются на основании данных лицевых счетов владельцев инвестиционных паев в реестре владельцев инвестиционных паев и счетов депо владельцев инвестиционных паев.
3. Вид, номер государственной регистрации права:	3.1. Общая долевая собственность, № 50-50-23/159/2014-329 от 01.09.2014
4. Ограничение (ограничения) права:	
4.1.1. Вид:	Доверительное управление Московской областью, договор № 50-23-0050384-743-Земельный участок, категория земель - земля населенных пунктов, назначения - для дачного строительства с правом возведения жилого дома с правом регистрации проживания в нем, общая площадь 1 117 кв. м.
дата государственной регистрации:	01.02.2016
номер государственной регистрации:	50-50/023-50-999/001/2016-389/2
сроки, на который (ограничение) права:	с 01.02.2016 по 01.12.2027
лицо, в пользу которого установлено ограничение (ограничение) права:	Закрытое акционерное общество «Управляющая компания «РВМ Капитал», ИНН: 7722563196
исключение государственной регистрации:	Правила доверительного управления Закрытым паевым инвестиционным фондом «Недвижимость Семейный фонд "Солда Подмосковный"» зарегистрированы ФСОФ России 18.10.2007г. № 1528-А4135580 от 18.10.2007г. Договор о передаче прав и обязанностей по договору доверительного управления паевым инвестиционным фондом от 07.04.2015 №066/11

7. Заявленные в судебном порядке иски о признании права требования:	данные отсутствуют
8. Отсутствуют ли основания для признания права за государственными органами:	данные отсутствуют
9. Отсутствуют ли основания для признания права за государственными органами:	данные отсутствуют

Выписка выдана: Малютых Эдуард Иванович

Сведения, содержащиеся в настоящем документе, являются актуальными (действительными) на дату получения запроса органом, осуществляющим государственную регистрацию прав. В соответствии со статьей 7 Федерального закона от 23.08.2002 г. № 122-ФЗ "О государственной регистрации прав на недвижимое имущество и сделок с ним" использование сведений, содержащихся в настоящей выписке, осуществляется в форме, которая не наносит ущерб правам и законным интересам правообладателя, несет ответственность, предусмотренную законодательством Российской Федерации.

СПЕЦИАЛИСТ РАЕДР/ВЛА

Иванов И.С.

Специалист государственной регистрации прав

Перечень документов, прилагаемых к выписке, см. в документе, сформированном в соответствии с требованиями к выписке, содержащейся в Едином государственном реестре прав на недвижимое имущество и сделок с ним.

Специальный отдел государственной регистрации прав, кадастра и картографии Московской области, 140100, г. Раменское, ул. Советская, д. 10/11, каб. 101

ФЕДЕРАЛЬНАЯ СЛУЖБА ГОСУДАРСТВЕННОЙ РЕГИСТРАЦИИ, КАДАСТРА И КАРТОГРАФИИ

УПРАВЛЕНИЕ ФЕДЕРАЛЬНОЙ СЛУЖБЫ ГОСУДАРСТВЕННОЙ РЕГИСТРАЦИИ, КАДАСТРА И КАРТОГРАФИИ ПО МОСКОВСКОЙ ОБЛАСТИ

ВЫПИСКА ИЗ ЕДИННОГО ГОСУДАРСТВЕННОГО РЕЕСТРА ПРАВ НА НЕДВИЖИМОЕ ИМУЩЕСТВО И СДЕЛОК С НИМ

Дата 11.03.2016 № 50/023/001/2016-1378

На основании запроса от 09.03.2016 г., поступившего на рассмотрение 09.03.2016 г сообщаем, что в Едином государственном реестре прав на недвижимое имущество и сделок с ним зарегистрировано:

1. Характеристика объекта недвижимости:	объекта недвижимости:
Кадастровый номер объекта:	50/23/0050384/744
наименование объекта:	Земельный участок
назначение объекта:	Земли сельскохозяйственного назначения, для дачного строительства с правом возведения жилого дома с правом регистрации проживания в нем
площадь объекта:	997 кв. м
инвентарный номер, литер:	
этажность (этаж):	
номер на поэтажном плане:	
адрес (местоположение) объекта:	Московская область, Раменский район, сельское поселение Рыболовское
состав:	
2. Правообладатель (правообладатели):	2.1. Идентификатор инвестиционных паев - Закрытый паевой инвестиционный фонд «Недвижимость ТристанЮнион-Подмосковье» данные о которых устанавливаются на основании данных линейных счетов владельцев инвестиционных паев в реестре владельцев инвестиционных паев и счетов депо владельцев инвестиционных паев.
3. Вид, номер и дата государственной регистрации права:	3.1. Общая долевая собственность, № 50-50-23/226/2014-030 от 21.11.2014
4. Ограничение (обременение) права:	
4.1.1. Вид:	Доверительное управление Московской области дачный район сельское поселение Рыболовское кадастровый номер участка 50/23/0050384/744. Земельный участок категория земель - для использования для дачного строительства с правом возведения жилого дома с правом регистрации проживания в нем, общая площадь 997 кв. м
дата государственной регистрации:	25.02.2016
номер государственной регистрации:	50-50/023-50-999/001/2016-915/2
срок на который установлено ограничение (обременение) права:	с 25.02.2016 по 01.12.2027
лицо, в пользу которого установлено ограничение (обременение) права:	Закрытое акционерное общество «Управляющая компания «РВМ Капитал», ИНН: 7725463194
основание государственной регистрации:	Правила доверительного управления Закрытым паевым инвестиционным фондом «Недвижимость ТристанЮнион-Подмосковье» зарегистрированы ФНС РФ России 18.10.2007г. за № 1028-04135580 от 18.10.2007
5. Договоры участия в долевом строительстве:	отсутствуют
6. Правопритязания:	

1

5. Договоры участия в долевом строительстве:	отсутствуют
6. Правопритязания:	отсутствуют
7. Заявленные в судебном порядке права требования:	данные отсутствуют
8. Отметка о наличии и отсутствии ограничений в праве:	данные отсутствуют
9. Отметка о наличии решения обжалованных для государственной регистрации в Едином государственном реестре прав на недвижимое имущество и сделок с ним:	данные отсутствуют

Выписка выдана: Махортык Эльза

Сведения, содержащиеся в настоящем документе, являются актуальными (действительными) на дату получения запроса органом, осуществляющим государственную регистрацию прав. В соответствии со статьей 7 Федерального закона от 29 июля 1997 г. № 122-ФЗ «О государственной регистрации прав на недвижимое имущество и сделок с ним» использование сведений, содержащихся в настоящей выписке, влечет ответственность за ущерб, который наносит предусмотренную законодательством Российской Федерации ответственность.

СПЕЦИАЛИСТ ЭЛЗА

МОСКОВСКАЯ ОБЛАСТЬ, РАМЕНСКИЙ РАЙОН, СЕЛЬСКОЕ ПОСЕЛЕНИЕ РЫБОЛОВСКОЕ

ИНН: 7725463194

УПРАВЛЕНИЕ ФЕДЕРАЛЬНОЙ СЛУЖБЫ ГОСУДАРСТВЕННОЙ РЕГИСТРАЦИИ, КАДАСТРА И КАРТОГРАФИИ ПО МОСКОВСКОЙ ОБЛАСТИ

Адрес: Московская область, Раменский район, с/поселение Рыболовское, ул. Урожайная, д. 10/1

Телефон: 8 (495) 321-10-00

Факс: 8 (495) 321-10-00

Сайт: www.fedres.ru

Электронная почта: info@fedres.ru

Электронная почта: info@fedres.ru

Электронная почта: info@fedres.ru

Электронная почта: info@fedres.ru

Электронная почта: info@fedres.ru

Электронная почта: info@fedres.ru

Электронная почта: info@fedres.ru

Электронная почта: info@fedres.ru

Электронная почта: info@fedres.ru

Электронная почта: info@fedres.ru

Электронная почта: info@fedres.ru

Электронная почта: info@fedres.ru

Электронная почта: info@fedres.ru

Электронная почта: info@fedres.ru

Электронная почта: info@fedres.ru

Электронная почта: info@fedres.ru

Электронная почта: info@fedres.ru

Электронная почта: info@fedres.ru

Электронная почта: info@fedres.ru

Электронная почта: info@fedres.ru

Электронная почта: info@fedres.ru

Электронная почта: info@fedres.ru

Электронная почта: info@fedres.ru

Электронная почта: info@fedres.ru

Электронная почта: info@fedres.ru

Электронная почта: info@fedres.ru

Электронная почта: info@fedres.ru

Электронная почта: info@fedres.ru

Электронная почта: info@fedres.ru

Электронная почта: info@fedres.ru

Электронная почта: info@fedres.ru

Электронная почта: info@fedres.ru

Электронная почта: info@fedres.ru

Электронная почта: info@fedres.ru

Электронная почта: info@fedres.ru

Электронная почта: info@fedres.ru

Электронная почта: info@fedres.ru

Электронная почта: info@fedres.ru

Электронная почта: info@fedres.ru

Электронная почта: info@fedres.ru

Электронная почта: info@fedres.ru

Электронная почта: info@fedres.ru

Электронная почта: info@fedres.ru

Электронная почта: info@fedres.ru

Электронная почта: info@fedres.ru

Электронная почта: info@fedres.ru

Электронная почта: info@fedres.ru

Электронная почта: info@fedres.ru

Электронная почта: info@fedres.ru

Электронная почта: info@fedres.ru

Электронная почта: info@fedres.ru

ФЕДЕРАЛЬНАЯ СЛУЖБА ГОСУДАРСТВЕННОЙ РЕГИСТРАЦИИ, КАДАСТРА И КАРТОГРАФИИ
УПРАВЛЕНИЕ ФЕДЕРАЛЬНОЙ СЛУЖБЫ ГОСУДАРСТВЕННОЙ РЕГИСТРАЦИИ, КАДАСТРА И КАРТОГРАФИИ ПО МОСКОВСКОЙ ОБЛАСТИ
ВЫПИСКА ИЗ ЕДИННОГО ГОСУДАРСТВЕННОГО РЕЕСТРА ПРАВ НА НЕДВИЖИМОЕ ИМУЩЕСТВО И СДЕЛОК С НИМ

Дата: 13.02.2016 № 50:023/001/2016-1014

На основании запроса от 11.02.2016 г., поступившего на рассмотрение 11.02.2016 г. сообщаем, что в Едином государственном реестре прав на недвижимое имущество и сделок с ним зарегистрировано:

1. Характеристика недвижимого объекта:	объекта кадастровый номер: 50:23/0050384/745
Кадастровый номер объекта:	50:23/0050384/745
наименование объекта:	Земельный участок. Земли сельскохозяйственного назначения, для дачного строительства с правом проживания в нем.
площадь объекта:	1 000 кв. м
инвентарный номер, литер, этикетность (литр):	
номера на поэтажном плане:	
адрес (местоположение) объекта:	Московская область, Раменский район, сельское поселение Рыболовское
состав:	
2. Правообладатель (правообладатели):	2.1. Владелец инвестиционных паев - Закрытый паевой инвестиционный фонд неважности "ТрастЮнион-Подмосковный" данные о которых указаны в Едином государственном реестре прав на недвижимое имущество и сделок с ним в соответствии с Единым государственным реестром прав на недвижимое имущество и сделок с ним. Инвестиционные паи в составе инвестиционных паев и счетов паев владельцев инвестиционных паев.
3. Вид, номер и дата государственной регистрации права:	3.1. Общая долевая собственность, № 50-50-23/226/2014-049 от 24.11.2014
4. Ограничение (обременение) права:	Доверительное управление. Московская область, Раменский район, сельское поселение Рыболовское, кат. № 50:23/0050384/745. Земельный участок, категория земель - земли сельскохозяйственного назначения, разрешенное использование: для дачного строительства с правом проживания жилого дома с правом регистрации проживания в нем, общая площадь 1 000 кв. м.
4.1.1. Вид:	04.02.2016
дата государственной регистрации:	50-50/023-50/999/001/2016-622/2
номер государственной регистрации:	с 04.02.2016 по 01.12.2027
сроки, на который установлено ограничение (обременение) права:	Закрытое акционерное общество Управляющая компания «РВМ Капитал», ИНН: 7722563196
лицо, в пользу которого установлено ограничение (обременение) права:	Правом доверительного управления Закрытым паевым инвестиционным фондом неважности "Земельный фонд "Солва Подмосковный" зарегистрированы ФСФР России 18.10.2007г. за № 1028-94135580 от 18.10.2007г.
основание государственной регистрации:	Договор о передаче прав и обязанностей по договору доверительного управления паевым инвестиционным фондом от 07.04.2015 №06/11

7. Заявленные в судебном порядке права требования:	данные отсутствуют
8. Отметка о волеизъявлении о признании зарегистрированного права:	данные отсутствуют
9. Отметка о наличии решения об изъятии объекта недвижимого имущества для государственных или муниципальных нужд:	данные отсутствуют

Выписка выдана: Махорных Эдуард Иванович

Сведения, содержащиеся в настоящем документе, являются актуальными (действительными) на дату получения запроса органом, осуществляющим государственную регистрацию. В соответствии со статьей 7 Федерального закона от 06.05.2007 № 32-ФЗ "О государственной регистрации прав на недвижимое имущество и сделок с ним", использование сведений, содержащихся в Едином государственном реестре прав на недвижимое имущество и сделок с ним, осуществляется на основании информации, содержащейся в Едином государственном реестре прав на недвижимое имущество и сделок с ним, и не влечет ответственности, предусмотренную законодательством Российской Федерации.

СПЕЦИАЛИСТ РАЙОНА
 Ильяшенко Александр Александрович
 Ильяшенко Александр Александрович
 Ильяшенко Александр Александрович



Печатное заявление выдано по 0771 для государственной регистрации в Едином государственном реестре прав на недвижимое имущество и сделок с ним. Заявитель: Ильяшенко Александр Александрович. Адрес: Московская область, Раменский район, сельское поселение Рыболовское, д. Шереметьевское, д. 10. Контактный телефон: 8 (495) 330-00-00. Дата выдачи: 13.02.2016.

ФЕДЕРАЛЬНАЯ СЛУЖБА ГОСУДАРСТВЕННОЙ РЕГИСТРАЦИИ, КАДАСТРА И КАРТОГРАФИИ
 УПРАВЛЕНИЕ ФЕДЕРАЛЬНОЙ СЛУЖБЫ ГОСУДАРСТВЕННОЙ РЕГИСТРАЦИИ, КАДАСТРА И КАРТОГРАФИИ ПО МОСКОВСКОЙ ОБЛАСТИ
ВЫПИСКА ИЗ ЕДИННОГО ГОСУДАРСТВЕННОГО РЕЕСТРА ПРАВ НА НЕДВИЖИМОЕ ИМУЩЕСТВО И СДЕЛОК С НИМ

Дата 13.02.2016 № 50/023/001/2016-1048
 На основании запроса от 11.02.2016 г. предоставленного на рассмотрение 11.02.2016 г. сообщаем, что в Едином государственном реестре прав на недвижимое имущество и сделок с ним зарегистрировано:

1. Характеристики объекта недвижимости:	объекта недвижимости
Кадастровый номер объекта:	50:23:0050384:746
наименование объекта:	Земельный участок
назначение объекта:	Земли сельскохозяйственного назначения, для дачного строительства с правом возведения жилого дома с правом регистрации проживания в нем
площадь объекта:	1 000 кв. м
инвентарный номер, литер:	
уличность (этаж):	
номер и подэтажом шлассе:	
адрес (местоположение) объекта:	Московская область, Раменский район, сельское поселение Рыболовское
состав:	
2. Правообладатель (правообладатели):	2.1. Владельцы инвестиционных паев «Закрытый паевой инвестиционный фонд недвижимости "ТриетЮнион-Подмосковный"», данные о которых устанавливаются на основании данных лицевых счетов владельцев инвестиционных паев в реестре владельцев инвестиционных паев и счетов депо владельцев инвестиционных паев.
3. Вид, номер и дата государственной регистрации права:	3.1. Общая долевая собственность, № 50-50-23/226/2014-050 от 24.11.2014
4. Ограничение (обременение) права:	
4.1.1. Вид:	Доверительное управление, Московская область, Раменский район, сельское поселение Рыболовское, кадастр. № 50:23:0050384:746. Земельный участок, категория земель: земли сельскохозяйственного назначения, разрешенное использование для дачного строительства с правом возведения жилого дома с правом регистрации проживания в нем, общая площадь 1 000 кв. м
дата государственной регистрации:	09.02.2016
номер государственной регистрации:	50-50/023-50/999/001/2016-80072
сроки, на который установлено ограничение (обременение) права:	с 09.02.2016 до 21.01.2027
лицо, в пользу которого установлено ограничение (обременение) право:	Закрытое акционерное общество Управляющая компания «РВМ Капитал», ИНН: 7722563196
основание государственной регистрации:	Принцип доверительного управления Закрытым паевым инвестиционным фондом недвижимости "Земельный фонд "Склад Подмосковный" зарегистрирован Ф.С.Ф.Р. России: 18.10.2007г., за № 1028-94135580 от 18.10.2007г.; Договор о передаче прав и обязанностей по договору доверительного управления паевым инвестиционным фондом от 07.04.2015 №06/11

5. Договоры участия в долевом не зарегистрированы	отсутствуют
6. Привилегии:	отсутствуют
7. Заявленные в судебном порядке данные отсутствуют	
8. Отметка о возращении в данные отсутствуют	
9. Отметка о наличии решения об отъезде иностранных граждан отсутствует	
10. Отметка о наличии решения об отъезде иностранных граждан отсутствует	

Выписка выдана: Махорных Эдуард

Сведения, содержащиеся в настоящем документе, являются актуальными (действительными) на дату получения запроса органом, осуществляющим государственную регистрацию. Ответственность за достоверность сведений, содержащихся в настоящем документе, несет орган, осуществляющий государственную регистрацию. Ответственность за достоверность сведений, содержащихся в настоящем документе, несет орган, осуществляющий государственную регистрацию.



СПЕЦИАЛИСТ ЦЕБРЕВА
 Специалист государственной регистрации

Настоящее заявление является ответом на запрос, полученный в форме государственного информационного запроса, поступившего в Единый государственный реестр недвижимости в соответствии с требованиями Федерального закона от 13.07.2015 № 171-ФЗ "Об информации, относящейся к государственной тайне".

ФЕДЕРАЛЬНАЯ СЛУЖБА ГОСУДАРСТВЕННОЙ РЕГИСТРАЦИИ, КАДАСТРА И
КАРТОГРАФИИ

УПРАВЛЕНИЕ ФЕДЕРАЛЬНОЙ СЛУЖБЫ ГОСУДАРСТВЕННОЙ РЕГИСТРАЦИИ,
КАДАСТРА И КАРТОГРАФИИ ПО МОСКОВСКОЙ ОБЛАСТИ

**ВЫПИСКА ИЗ ЕДИННОГО ГОСУДАРСТВЕННОГО РЕЕСТРА ПРАВ НА
НЕДВИЖИМОЕ ИМУЩЕСТВО И СДЕЛОК С НИМ**

Дата 12.03.2016 № 50/023/001/2016-1231

На основании запроса от 10.03.2016 г., поступившего на рассмотрение 10.03.2016 г сообщаем, что в Едином государственном реестре прав на недвижимое имущество и сделок с ним зарегистрировано:

1. Характеристики объекта недвижимости (или условный номер объекта):	50-23-0050384-747
наименование объекта:	Земельный участок
назначение объекта:	Земли сельскохозяйственного назначения, для дачного строительства с правом возведения жилого дома с правом регистрации проживания в нем
площадь объекта:	1 000 кв. м
инвентарный номер, литер:	
этажность (этаж):	
померы на поэтажном плане:	
адрес (местоположение) объекта:	Московская область, Раменский район, сельское поселение Рыбовское
состав:	
2. Правообладатель (правообладатели):	2.1. Владелец инвестиционных паев - Закрытый паевой инвестиционный фонд "ТрастЮнион-Подмосковный" данные о которых устанавливаются на основании данных лицевых счетов владельцев инвестиционных паев в реестре владельцев инвестиционных паев и счетов деловладельцев инвестиционных паев.
3. Вид, номер и дата государственной регистрации права:	3.1. Южная долявая собственность, № 50-50-23/226/2014-061 от 24.11.2014
4. Ограничение (обременение) права:	
4.1.1. Вид:	Доверительное управление, Московская область, Раменский район, сельское поселение Рыбовское, кадастровый номер 50-23-0050384-747, Земельный участок, категория земель: земли сельскохозяйственного назначения, разрешенное использование: дачное строительство с правом возведения жилого дома с правом регистрации проживания в нем, общая площадь 1 000 кв. м 24.02.2016
дата государственной регистрации:	50-50/023-50-999/001/2016-725/2
номер государственной регистрации:	с 24.02.2016 по 01.12.2027
срок, на который установлено ограничение (обременение) права:	Закрытое акционерное общество "Управляющая компания «НМ Капитал», ИНН: 7722563196
лицо, в пользу которого установлено ограничение (обременение) права:	Правила доверительного управления Закрытым паевым инвестиционным фондом "ТрастЮнион-Подмосковный" Земельный фонд, созданный государственной регистрацией ФСОФ от 18.10.2007г. № 1028-04135580 от 18.10.2007г.
основание государственной регистрации:	Договор о передаче прав и обязанностей по договору доверительного управления паевым инвестиционным фондом от 07.04.2015 №066/1

5. Договоры участия в долевом строительстве зарегистрированы:	отсутствуют
6. Правовременная:	отсутствуют
7. Заключения в судебном порядке данные отсутствуют права требования:	отсутствуют
8. Отметка о наличии зарегистрированного отклонения зарегистрированного права:	данные отсутствуют
9. Отметка о наличии решения об изъятии объекта недвижимости для государственных и муниципальных нужд:	данные отсутствуют

Выписка выдана: Махорных Эдуард

Сведения, содержащиеся в настоящем документе, являются достоверными (действительными) на дату получения запроса органом, осуществляющим регистрацию, в соответствии с п. 11 ст. 117 Федерального закона от 23.08.2015 № 197-ФЗ "О государственной регистрации прав на недвижимое имущество и сделок с ним", использование сведений, содержащихся в настоящей выписке, осуществляется в соответствии с нормами, которые несут ущерб правам и законным интересам физических и юридических лиц, несет ответственность, предусмотренную законодательством Российской Федерации.

СПЕЦИАЛИСТ 1 РАЯРДА
Генеральный директор/руководитель службы
Махорных Эдуард
Подпись: Махорных Эдуард

Получено: выписка выдана от 12.03.2016 для использования исключительно в рамках государственной кадастровой оценки, от иных источников сведений и государственной регистрации в Едином государственном реестре прав на недвижимое имущество и сделок с ним, недействительна.

ФЕДЕРАЛЬНАЯ СЛУЖБА ГОСУДАРСТВЕННОЙ РЕГИСТРАЦИИ, КАДАСТРА И КАРТОГРАФИИ

УПРАВЛЕНИЕ ФЕДЕРАЛЬНОЙ СЛУЖБЫ ГОСУДАРСТВЕННОЙ РЕГИСТРАЦИИ, КАДАСТРА И КАРТОГРАФИИ ПО МОСКОВСКОЙ ОБЛАСТИ

ВЫПИСКА ИЗ ЕДИННОГО ГОСУДАРСТВЕННОГО РЕЕСТРА ПРАВ НА НЕДВИЖИМОЕ ИМУЩЕСТВО И СДЕЛОК С НИМ

Дата: 13.02.2016 № 50/023/001/2016-853

На основании запроса от 11.02.2016 г., поступившего на рассмотрение 11.02.2016 г. сообщаем, что в Едином государственном реестре прав на недвижимое имущество и сделок с ним зарегистрировано:

1. Характеристики объекта недвижимости: Катастровый номер объекта: наименование объекта: назначение объекта: площадь объекта: инвентарный номер, литер: утильность (этаж): номер на поэтажном плане: адрес (местоположение) объекта: состав:	объекта недвижимости) (или условный) 50:23:0050384:748 Земельный участок Земля сельскохозяйственного назначения, для дачного строительства с правом возведения жилого дома с правом регистрации проживания в нем 1 000 кв. м инвентарный номер, литер: утильность (этаж): номер на поэтажном плане: адрес (местоположение) объекта: состав:
2. Правообладатель (правообладатели):	2.1. Владелец инвестиционных прав - Закрытый паевой инвестиционный фонд ликвидности «ГрибЮнао»- Подмосковский. Данные о которых устанавливаются на основании данных в реестре счетов на владельцев паев в реестре владельцев инвестиционных прав и счетов денежной инвестиционной паев.
3. Вид, номер государственной регистрации права:	3.1. Южная долявая собственность, № 50-50-23/159/2014-330 от 01.09.2014
4. Ограничение (обременение) права: 4.1.1. Вид:	Доверительное управление, Московская область, Раменский район, сельское поселение Рыболовское, кад. № 50:23:0050384:748, Земельный участок, категория земля: земля сельскохозяйственного назначения, разрешенное использование: для дачного строительства с правом возведения жилого дома с правом регистрации проживания в нем, общая площадь 1 000 кв. м 04.02.2016
дата государственной регистрации:	50-50/023-50/999/001/2016-6142
номер государственной регистрации:	с 04.02.2016 по 01.12.2027
срок, на который установлено ограничение (обременение) права:	Закрытое акционерное общество Управляющая компания «РВМ Капитал», ИНН: 7722563196
лицо, в пользу которого установлено ограничение (обременение) права:	Правила доверительного управления Закрытым паевым инвестиционным фондом ликвидности «Земельный фонд «Солид Подмосковский» зарегистрирован ФСФР России № 18.10.2007г. за № 102E-94135580 от 18.10.2007;
основание государственной регистрации:	Договор о передаче прав и обязанностей по договору доверительного управления паевым инвестиционным фондом от 07.04.2015 №08/11

5. Договоры участия в долевом строительстве зарегистрированы:	не зарегистрированы
6. Привлечение к ответственности:	отсутствует
7. Заявления в судебном порядке о признании права требования:	данные отсутствуют
8. Отметка о наличии или отсутствии исполнения зарегистрированного права:	данные отсутствуют
9. Отметка о наличии решения об аресте имущества или о наличии ограничений в отношении имущества:	данные отсутствуют

Выписка выдана: Махотык Эдуард Иванович

Сведения, содержащиеся в настоящем документе, являются актуальными (действительными) на дату получения запроса органом, осуществляющим государственную регистрацию прав. В соответствии со статьей 7 Федерального закона от 21 июля 1997 г. №122-ФЗ «О государственной регистрации прав на недвижимое имущество и сделок с ним» использование сведений, содержащихся в настоящей выписке, для целей, не предусмотренных законодательством Российской Федерации, влечет ответственность, предусмотренную законодательством Российской Федерации.

СПЕЦИАЛИСТ БЕЗВРДА

Иванов И.С.

Иванов И.С.

Иванов И.С.

Письменное заявление выдано на ЕДРП для использования в качестве доказательства в суде. В соответствии с требованиями статьи 77 Федерального закона от 21 июля 1997 г. №122-ФЗ «О государственной регистрации прав на недвижимое имущество и сделок с ним» использование сведений, содержащихся в настоящей выписке, для целей, не предусмотренных законодательством Российской Федерации, влечет ответственность, предусмотренную законодательством Российской Федерации.

ФЕДЕРАЛЬНАЯ СЛУЖБА ГОСУДАРСТВЕННОЙ РЕГИСТРАЦИИ, КАДАСТРА И
КАРТОГРАФИИ

УПРАВЛЕНИЕ ФЕДЕРАЛЬНОЙ СЛУЖБЫ ГОСУДАРСТВЕННОЙ РЕГИСТРАЦИИ,
КАДАСТРА И КАРТОГРАФИИ ПО МОСКОВСКОЙ ОБЛАСТИ

**ВЫПИСКА ИЗ ЕДИННОГО ГОСУДАРСТВЕННОГО РЕЕСТРА ПРАВ НА
НЕДВИЖИМОЕ ИМУЩЕСТВО И СДЕЛОК С НИМ**

Дата: 13.02.2016. № 50/023/001/2016-902

На основании запроса от 11.02.2016 г., поступившего на рассмотрение 11.02.2016 г., сообщаем, что в Едином государственном реестре прав на недвижимое имущество и сделок с ним зарегистрировано:

1. Характеристики объектов недвижимости:	Кадастровый (или условный) номер объекта: 50/23-005/0384-749
наименование объекта:	Земельный участок
назначение объекта:	Земля сельскохозяйственного назначения, для дачного строительства с правом возведения жилого дома с правом регистрации проживания в нем
площадь объекта:	1 000 кв. м
инвентарный номер, литер:	
этажность (этаж):	
площадь на поэтажном плане:	
адрес (местоположение) объекта:	Московская область, Раменский район, сельское поселение Рыболовское
состав:	2.1. Владельцы инвестиционных паев - Закрытый паевой инвестиционный фонд недвижимости "Траст-Юнион-Подмосковный" данные о которых устанавливаются на основании данных лицевых счетов владельцев инвестиционных паев в реестре владельцев инвестиционных паев и счетов действующих владельцев инвестиционных паев.
3. Вид, номер и дата государственной регистрации права:	3.1. Общая долевая собственность, № 50-50-23/159/2014-331 от 01.09.2014
4. Ограничение (обременение) права:	
4.1.1. Вид:	Доверительное управление. Московская область, Раменский район, сельское поселение Рыболовское, кад. № 50-23-005/0384-749. Земельный участок, категория земель: земля сельскохозяйственного назначения, разрешенное использование: для дачного строительства с правом возведения жилого дома с правом регистрации проживания в нем, общая площадь 1 000 кв. м
дата государственной регистрации:	04.07.2016
номер государственной регистрации:	50-50/023-50/999/001/2016-616/2
срок, на который установлено ограничение (обременение) права:	не определен
вид, в пользу которого установлено ограничение (обременение) права:	Закрытое акционерное общество "Управляющая компания «РВМ Капитал», ИНН: 7722563196
основание государственной регистрации:	Правила доверительного управления Закрытым паевым инвестиционным фондом недвижимости "Земельный фонд "Солид Подмосковный" зарегистрированы ФСФР России 18.10.2007г. за № 10218-94135580 от 18.10.2007г.
	Заявление о патентованной выдаче нового свидетельства о государственной регистрации права, выдаче записи, внесенной изменений в запись Единого

5. Договоры участия в долевом строительстве:	не зарегистрировано
6. Привилегии:	отсутствуют
7. Записи в судебном порядке:	данная отсутствует
8. Отметки о взыскании в отношении зарегистрированного права:	взыскание отсутствует
9. Отметки о наличии решения об аресте объекта недвижимости для государственных и муниципальных нужд:	об аресте отсутствуют

Выписка выдана: Махорных Эдуард

Сведения, содержащиеся в настоящем документе, являются актуальными (действительными) на дату получения запроса органом, осуществляющим государственную регистрацию прав. В соответствии со статьей 7 Федерального закона от 21.06.1997 г. № 122-ФЗ "О государственной регистрации прав на недвижимое имущество и сделок с ним", использование сведений, содержащихся в настоящей выписке, осуществляется для целей, которые являются ущербом правам и законным интересам правообладателей. Ответственность за предоставление законодательством Российской Федерации сведений, содержащихся в настоящем документе, несет орган, осуществляющий государственную регистрацию прав.

СПЕЦИАЛИСТ 1 РАДЯДА

Махорных Эдуард

Подпись

Подпись

Подпись

Подпись

Подпись

Подпись

Подпись

Подпись

Подпись

Подпись

Подпись

Подпись

Подпись

Подпись

Подпись

Подпись

Подпись

Подпись

Подпись

Подпись

Подпись

Подпись

Подпись

Подпись

Подпись

Подпись

Подпись

Подпись

Подпись

Подпись

Подпись

Подпись

Подпись

Подпись

Подпись

Подпись

Подпись

Подпись

Подпись

Подпись

Подпись

Подпись

Подпись

Подпись

Подпись

Подпись

Подпись

Подпись

Подпись

Подпись

Подпись

Подпись

Подпись

Подпись

Подпись

Подпись

Подпись

Подпись

Подпись

Подпись

Подпись

Подпись

Подпись

ФЕДЕРАЛЬНАЯ СЛУЖБА ГОСУДАРСТВЕННОЙ РЕГИСТРАЦИИ, КАДАСТРА И КАРТОГРАФИИ
 УПРАВЛЕНИЕ ФЕДЕРАЛЬНОЙ СЛУЖБЫ ГОСУДАРСТВЕННОЙ РЕГИСТРАЦИИ, КАДАСТРА И КАРТОГРАФИИ ПО МОСКОВСКОЙ ОБЛАСТИ
ВЫПИСКА ИЗ ЕДИННОГО ГОСУДАРСТВЕННОГО РЕЕСТРА ПРАВ НА НЕДВИЖИМОЕ ИМУЩЕСТВО И СДЕЛОК С НИМ

Дата 13.02.2016 № 50/0023/001/2016-915
 На основании запроса от 11.02.2016 г., поступившего на рассмотрение 11.02.2016 г., сообщаем, что в Едином государственном реестре прав на недвижимое имущество и сделок с ним зарегистрировано:

1. Характеристика объекта недвижимости:	объект недвижимости: Земельный участок
Кadaстровый номер объекта:	50:23:0050384:753
наименование объекта:	Земельный участок
назначение объекта:	Земля сельскохозяйственного назначения, для дачного строительства с правом возведения жилого дома с правом регистрации проживания в нем
площадь объекта:	1 000 кв. м
инвентарный номер, литер:	
этажность (этаж):	
номер на поэтажном плане:	
адрес (местоположение) объекта:	Московская область, Раменский район, сельские поселения Рыболовское
состав:	
2. Правообладатель (правообладатели):	2.1. Владельным инвестиционным паевым инвестиционным фондом недвижимости "ТрастЮпитон-Подмосковный" данные о которых устанавливаются на основании данных лицевых счетов владельцев инвестиционных паев в реестре владельцев инвестиционных паев и счетов detto владельцев инвестиционных паев.
3. Вид, номер и дата государственной регистрации права:	3.1. Общая долевая собственность, № 50-50-23/156/2014-400 от 02.09.2014
4. Ограничение (обременение) права:	4.1.1. Доверительное управление. Московская область, Раменский район, сельское поселение Рыболовское, кадастровый номер земельного участка, категория земель: земля сельскохозяйственного назначения, разрешенное использование: для дачного строительства с правом возведения жилого дома с правом регистрации проживания в нем, общая площадь 1 000 кв. м
4.1.1. Вид:	04.02.2016
дата государственной регистрации:	50-50/023-50/999/001/2016-607/2
номер государственной регистрации:	с 04.02.2016 от 01, 12, 2027
срок, на который установлено ограничение (обременение) права:	Закрытое акционерное общество "Управляющая компания «РВМ Капитал», ИНН: 7722563196
лицо, в пользу которого установлено ограничение (обременение) права:	Правом доверительного управления Закрытым паевым инвестиционным фондом недвижимости "Земельный фонд "Солид Подмосковный" зарегистрированым ФСФР России 18.10.2007г. за № 1028-94135580 от 18.10.2007г.
основание государственной регистрации:	Договор о передаче прав и обязанностей по договору доверительного управления паевым инвестиционным фондом от 07.04.2015 №06/1

5. Договоры, учтенные в Едином государственном реестре прав на недвижимое имущество и сделок с ним, исполнены в полном объеме, погашены от 21.01.2016 №50/099/001/2016-516	государственного реестра прав на недвижимое имущество и сделок с ним, исполнены в полном объеме, погашены от 21.01.2016 №50/099/001/2016-516
6. Правовые акты, в отношении которых отсутствуют сведения в Едином государственном реестре прав на недвижимое имущество и сделок с ним, исполнены в полном объеме, погашены от 21.01.2016 №50/099/001/2016-516	отсутствуют.
7. Заявленные в судебном порядке требования, в отношении которых отсутствуют сведения в Едином государственном реестре прав на недвижимое имущество и сделок с ним, исполнены в полном объеме, погашены от 21.01.2016 №50/099/001/2016-516	данные отсутствуют
8. Отметки о наличии решения арбитражного суда об отмене государственной регистрации права:	данные отсутствуют
9. Отметка о наличии решения арбитражного суда об отмене государственной регистрации права:	данные отсутствуют
10. Отметка о наличии решения арбитражного суда об отмене государственной регистрации права:	данные отсутствуют

Выписка выдана: Махорных Эдуард

Сведения, содержащиеся в настоящем документе, являются актуальными (действительными) на дату получения запроса органом, осуществляющим регистрацию (далее - орган регистрации). В соответствии со статьей 7 Федерального закона от 21.01.2016 № 172-ФЗ "О государственной регистрации недвижимости" орган регистрации несет ответственность за достоверность, полноту и актуальность сведений, содержащихся в Едином государственном реестре прав на недвижимое имущество и сделок с ним, и за достоверность сведений, содержащихся в Едином государственном реестре недвижимости. Орган регистрации не несет ответственности за достоверность, полноту и актуальность сведений, содержащихся в Едином государственном реестре недвижимости, полученных от третьих лиц. Орган регистрации не несет ответственности за достоверность, полноту и актуальность сведений, содержащихся в Едином государственном реестре недвижимости, полученных от третьих лиц.



СПЕЦИАЛИСТ Г.Е.А.Р.Я.Д.А.
 (подпись)
 ФИО: МАХОРНЫХ ЭДУАРД
 Должность: Специалист

Перечень документов, необходимых для получения выписки из Единого государственного реестра прав на недвижимое имущество и сделок с ним, исполнены в полном объеме, погашены от 21.01.2016 №50/099/001/2016-516

ФЕДЕРАЛЬНАЯ СЛУЖБА ГОСУДАРСТВЕННОЙ РЕГИСТРАЦИИ, КАДАСТРА И
КАРТОГРАФИИ

УПРАВЛЕНИЕ ФЕДЕРАЛЬНОЙ СЛУЖБЫ ГОСУДАРСТВЕННОЙ РЕГИСТРАЦИИ,
КАДАСТРА И КАРТОГРАФИИ ПО МОСКОВСКОЙ ОБЛАСТИ

**ВЫПИСКА ИЗ ЕДИННОГО ГОСУДАРСТВЕННОГО РЕЕСТРА ПРАВ НА
НЕДВИЖИМОЕ ИМУЩЕСТВО И СЛЕДОВ С НИМ**

Дата 12.03.2016. № 50/023/001/2016-1227

На основании запроса от 10.03.2016 г., поступившего на рассмотрение 10.03.2016 г. сообщаем, что в Едином государственном реестре прав на недвижимое имущество и сделок с ним зарегистрировано:

1. Характеристики объекта недвижимости:	объекта недвижимости
Кадастровый номер объекта:	50-23/0050384-759
наименование объекта:	Земельный участок:
назначение объекта:	Земли сельскохозяйственного назначения для дачного строительства с правом возведения жилого дома с правом регистрации проживания в нем
площадь объекта:	1 000 кв. м
инвентарный номер, литер:	
этажность (этаж):	
номер и поэтажный план:	
адрес (местоположение) объекта:	Московская область, Раменский район, сельское поселение Рыболовское
состав:	
2. Правообладатель (правообладатели):	2.1 Владелец инвестиционных паев - Закрытый паевой инвестиционный фонд недвижимости "ГриетЮнион-Подмосковье" данные о которых устанавливаются на основании данных лицевого счета владельца инвестиционных паев в реестре владельцев инвестиционных паев и счетов депо владельца инвестиционных паев.
3. Вид, номер и дата государственной регистрации плав:	3.1. Общая долявая собственность, № 50-50-23/26/2014-071 от 24.11.2014
4. Ограничение (обременение) плав:	
4.1.1. Вид:	Доверительное управление, Московская область, Раменский район, сельское поселение Рыболовское, кат. № 50-23/0050384-759, Земельный участок, категория земель: земли сельскохозяйственного назначения, разрешенное использование: для дачного строительства с правом возведения жилого дома с правом регистрации проживания в нем, общая площадь 1 000 кв. м
дата государственной регистрации:	24.02.2016
номер государственной регистрации:	50-50/023-50/999/001/2016-7002
срок, на который установлено ограничение (обременение) плав:	с 24.02.2016 до 01.12.2027
лицо, в пользу которого установлено ограничение (обременение) плав:	Закрытое акционерное общество Управляющая компания «РВМ Капитал», ИНН: 772563196
основание государственной регистрации:	Приглашение доверительного управления Закрытым паевым инвестиционным фондом «ГриетЮнион-Подмосковье» от 08.10.2007г. № 102/04135580 от 18.10.2007г. Договор о передаче прав и обязанностей по договору доверительного управления паевым инвестиционным фондом от 07.04.2015 №06/11

5. Договоры участия в долевом строительстве:	не зарегистрировано
6. Права требования:	отсутствуют
7. Завяленные в судебном порядке права отсутствуют:	отсутствуют
8. Отметка о возмещении взысканных в пользу государственного органа прав:	данная отсутствует
9. Отметка о наличии решения об административном наказании в отношении государственного органа:	данная отсутствует

Выписка выдана: Махорных Эдуард

Сведения, содержащиеся в настоящем документе, являются актуальными (действительными) на дату получения запроса органом, осуществляющим государственную регистрацию прав. В соответствии со статьей 7 федерального закона от 29.07.2007 г. № 122-ФЗ "О государственной регистрации прав на недвижимое имущество и сделок с ним" использование сведений, содержащихся в настоящем документе, не освобождает от ответственности за ущерб, причиненный в результате использования сведений, содержащихся в настоящем документе, ответственность, предусмотренную законодательством Российской Федерации.

СПЕЦИАЛИСТ 1 КАДРОВА

Специалист государственной регистрации прав

Махорных Эдуард

Специалист государственной регистрации прав

Получение выписки выдано от 07.11.2016 года по состоянию предоставления в службу государственной регистрации, кадастра и картографии Московской области в районную службу государственной регистрации, кадастра и картографии по Московской области. Указанной выпиской выдана информация о государственном реестре прав на недвижимое имущество и сделок с ним.

ФЕДЕРАЛЬНАЯ СЛУЖБА ГОСУДАРСТВЕННОЙ РЕГИСТРАЦИИ, КАДАСТРА И
КАРТОГРАФИИ

УПРАВЛЕНИЕ ФЕДЕРАЛЬНОЙ СЛУЖБЫ ГОСУДАРСТВЕННОЙ РЕГИСТРАЦИИ,
КАДАСТРА И КАРТОГРАФИИ ПО МОСКОВСКОЙ ОБЛАСТИ

**ВЫПИСКА ИЗ ЕДИННОГО ГОСУДАРСТВЕННОГО РЕЕСТРА ПРАВ НА
НЕДВИЖИМОЕ ИМУЩЕСТВО И СДЕЛОК С НИМ**

Дата: 13.02.2016. № 50/023/001/2016-824

На основании запроса от 11.02.2016 г., поступившего на рассмотрение 11.02.2016 г., сообщаем, что в Едином государственном реестре прав на недвижимое имущество и сделок с ним зарегистрировано:

1. Характеристики недвижимости:	объект
Катастровый номер объекта:	(или условный) 50:23-0050384:760
наименование объекта:	Земельный участок
назначение объекта:	Земли сельскохозяйственного назначения, для дачного строительства с правом возведения жилого дома с правом регистрации проживания в нем
площадь объекта:	1 057 кв. м
инвентарный номер, литер:	
этажность (этаж):	
номера на поэтажном плане:	
адрес (местоположение) объекта:	Московская область, Раменский район, сельское поселение Рыболовское
состав:	
2. Правообладатель (правообладатели):	2.1. Владелец инвестиционных паев - Закрытый паевой инвестиционный фонд «ГрибЮпитер-Подмосковный» с участием (на основании дополнительных соглашений к инвестиционным паевым и счетам паевых инвестиционных паев и счетов паев) владельцев инвестиционных паев № 50-50-50-23/226/2014-080 от 24.11.2014
3. Вид, номер государственной регистрации права:	3.1. Общая долевая собственность, № 50-50-50-23/226/2014-080 от 24.11.2014
4. Ограничение (обременение) права:	
4.1.1. Вид:	Доверительное управление, Московская область, Раменский район, сельское поселение Рыболовское, кадастровый № 50:23-0050384:760, Земельный участок, категория земель: земли сельскохозяйственного назначения, разрешенное использование: для дачного строительства с правом возведения жилого дома с правом регистрации проживания в нем, общая площадь 1 057 кв. м
дата государственной регистрации:	01.02.2016
номер государственной регистрации:	50-50/023-50/999/001/2016-406/2
сроки, на который установлено ограничение (обременение) права:	с 01.02.2016 по 01.12.2027
лицо, в пользу которого установлено ограничение (обременение) права:	Закрытое акционерное общество «Управляющая компания «РВМ Капитал», ИНН: 7722563196
основание государственной регистрации:	Правила доверительного управления Закрытым паевым инвестиционным фондом «ГрибЮпитер» Земельный фонд «Солид Подмосковный» зарегистрированы ФСФР России 18.10.2007г. № 1028-94135580 от 18.10.2007г.
	Договор о передаче прав и обязанностей по договору доверительного управления паевым инвестиционным фондом от 07.04.2015 №06/11

5. Договоры участия в долевом строительстве:	не зарегистрированы
6. Правонаристок:	отсутствуют
7. Заявления в судебном порядке о признании права требования:	таких отсутствуют
8. Отметки о возражениях и иных отступлениях от условий зарегистрированного права:	таких отсутствуют
9. Отметки о наличии решений об отмене регистрации объектов недвижимости для государственных и муниципальных нужд:	таких отсутствуют

Выписка выдана: Малютых Эдуард Иванович

Сведения, содержащиеся в настоящем документе, являются актуальными (действительными) на дату получения запроса органом, осуществляющим государственную регистрацию прав. В соответствии со статьей 7 Федерального закона от 21 июля 1997 г. №122-ФЗ "О государственной регистрации прав на недвижимое имущество и сделок с ним" использование сведений, содержащихся в настоящей выписке, удостоверяющей права и формы, которые имеют ущерб правам и законным интересам государственных органов, влечет ответственность, предусмотренную законодательством Российской Федерации.

СЕНЦАЛЬ И РАЭВВА

Муниципальное учреждение государственной регистрации

Московская область, Раменский район

Подпись заявителя (подпись или штамп) не требуется, поскольку заявитель является участником государственной регистрации права, осуществляемой в Едином государственном реестре прав на недвижимое имущество и сделок с ним. Информацию о результатах государственной регистрации можно получить по телефону: 8(495) 336-8338. Обращение по электронной почте: info@rosreestr.ru

ФЕДЕРАЛЬНАЯ СЛУЖБА ГОСУДАРСТВЕННОЙ РЕГИСТРАЦИИ, КАДАСТРА И КАРТОГРАФИИ
 УПРАВЛЕНИЕ ФЕДЕРАЛЬНОЙ СЛУЖБЫ ГОСУДАРСТВЕННОЙ РЕГИСТРАЦИИ, КАДАСТРА И КАРТОГРАФИИ ПО МОСКОВСКОЙ ОБЛАСТИ
ВЫПИСКА ИЗ ЕДИННОГО ГОСУДАРСТВЕННОГО РЕЕСТРА ПРАВ НА НЕДВИЖИМОЕ ИМУЩЕСТВО И СДЕЛОК С НИМ

Дата 12.03.2016 № 50/03/23.001/2016-1428
 На основании запроса от 10.03.2016 г., поступившего на рассмотрение 10.03.2016 г. сообщаем, что в Едином государственном реестре прав на недвижимое имущество и сделок с ним зарегистрировано:

1. Характеристики объекта недвижимости:	Кадастровый номер объекта: 50/23-0050384-761 (или условный) наименование объекта: Земельный участок наименование объекта: Земли сельскохозяйственного назначения, для дачного строительства с правом возведения жилого дома с правом регистрации проживания в нем площадь объекта: 878 кв. м инвентарный номер, литер: этажность (этаж): номера на поэтажном плане: адрес (местоположение) объекта: Московская область, Раменский район, сельское поселение Рыболовское
2. Правообладатель (правообладатели):	2.1. Владский инвестиционный паев - Заряжный паевой инвестиционный фонд недвижимости "Тристан-Юпитер-Подмосковный" данные о которых устанавливаются на основании данных архивных счетов владельца инвестиционных паев в реестре владельцев инвестиционных паев и отчетов паевых владельцев инвестиционных паев.
3. Вид, номер и дата государственной регистрации прав:	3.1. Общая долевая собственность, № 50-50/23/226/2014-251 от 25.11.2014
4. Ограничение (обременение) права:	4.1.1. Вид: Довольствие управление, Московская область, Раменский район, сельское поселение Рыболовское, када. № 50-23-0050384-761, Земельный участок, категория земель: земли сельскохозяйственного назначения, разрешенное использование: для дачного строительства с правом возведения жилого дома с правом регистрации проживания в нем, общая площадь 878 кв. м
дата государственной регистрации:	25.02.2016
номер государственной регистрации:	50-50/023-50-999/001/2016-962/2
сроки, на который установлено ограничение (обременение) права:	с 25.02.2016 по 01.12.2027
лицо, в пользу которого установлено ограничение (обременение) права:	Закрытое акционерное общество "Уралполишва" компания "ФВМ Клинталь", ИНН: 7723563196
основание государственной регистрации:	Правила доверительного управления Закрытым паевым инвестиционным фондом недвижимости "Заряжный фонд "Солид Подмосковный" зарегистрированы ФССФП России 18.10.2007г. за № 1028-94135580 от 18.10.2007г. Договор о передаче прав и обязанностей по договору доверительного управления паевым инвестиционным фондом от 07.04.2015 №06/11

5. Договоры участия в долевом не зарегистрированы специально:	отсутствуют
6. Привлечение в судебном порядке отсутствуют:	отсутствуют
7. Заявленные в судебном порядке данные отсутствуют:	данные отсутствуют
8. Отметка о возложении и отношении зарегистрированного права:	данные отсутствуют
9. Отметка о наличии решения об изъятии объекта недвижимости для государственных муниципальных нужд:	данные отсутствуют

Выписка выдана: Махирьян Заурди
 Выписка, содержащаяся в настоящем документе, является актуальными (действительными) в дату получения запроса от государственного кадастрового реестра недвижимости. В соответствии с Федеральным законом от 13 июля 1997 г. № 72-ФЗ "О государственной регистрации прав на недвижимое имущество и сделок с ним", осуществляющее государственную регистрацию прав на недвижимое имущество и сделок с ним, которые влекут за собой возникновение, изменение, прекращение, ограничение, обременение, отчуждение, отступничество, уступку прав и законным интересам, запись в Едином государственном реестре недвижимости производится в соответствии с требованиями законодательства Российской Федерации.
 СПЕЦИАЛИСТ РАБОДА
 Специалист государственного кадастрового реестра недвижимости
 Махирьян Заурди
 Подпись: _____
 Печать: _____
 Печать государственного кадастрового реестра недвижимости
 Печать государственного кадастрового реестра недвижимости
 Печать государственного кадастрового реестра недвижимости

ФЕДЕРАЛЬНАЯ СЛУЖБА ГОСУДАРСТВЕННОЙ РЕГИСТРАЦИИ, КАДАСТРА И КАРТОГРАФИИ

УПРАВЛЕНИЕ ФЕДЕРАЛЬНОЙ СЛУЖБЫ ГОСУДАРСТВЕННОЙ РЕГИСТРАЦИИ, КАДАСТРА И КАРТОГРАФИИ ПО МОСКОВСКОЙ ОБЛАСТИ
ВЫПИСКА ИЗ ЕДИННОГО ГОСУДАРСТВЕННОГО РЕЕСТРА ПРАВ НА НЕДВИЖИМОЕ ИМУЩЕСТВО И СДЕЛОК С НИМ

Дата 13.02.2016 № 50/023/001/2016-850

На основании запроса от 11.02.2016 г., поступившего на рассмотрение 11.02.2016 г. сообщаем, что в Едином государственном реестре прав на недвижимое имущество и сделок с ним зарегистрировано:

1. Характеристика объекта недвижимости:	объекта недвижимости (или условный):	50:23:0050384:764
номер объекта:	Земельный участок	
наименование объекта:	Земли сельскохозяйственного назначения, для дачного строительства с правом возведения жилого дома с правом регистрации проживания в нем	
назначение объекта:		
площадь объекта:	1 000 кв. м	
инвентарный номер, литер:		
этажность (этаж):		
площадь на поэтажном плане:		
адрес (местоположение) объекта:	Московская область, Раменский район, сельское поселение Рыболовское	
состав:		
2. Правообладатель (правообладатели):	2.1 Владелец инвестиционных паев - Закрытый паевой инвестиционный фонд «Недвижимости ТрастЮнион-Подмосковный» данные о которых указаны ниже в описании данных лицевых счетов владельца инвестиционных паев в реестре владельцев инвестиционных паев и счетов депо владельца инвестиционных паев.	
3. Вид, номер и дата государственной регистрации права:	3.1 Общая долевая собственность, № 50-50-23/226/2014-208 от 25.11.2014	
4. Ограничение права (обременение) права:		
4.1.1 Вид:	Доверительное управление, Московская область, Раменский район, сельское поселение Рыболовское, п/д № 50:23:0050384:764, Земельный участок, категория земель, земли сельскохозяйственного назначения, реестровые-использования: для дачного строительства с правом возведения жилого дома с правом регистрации проживания в нем, общая площадь 1 000 кв. м	
дата государственной регистрации:	04.02.2016	
номер государственной регистрации:	50-50/023-50/999/001/2016-500/2	
срок, на который установлено ограничение (обременение) права:	с 04.02.2016 до 01.12.2027	
номер, в пользу которого установлено ограничение (обременение) права:	Закрытое акционерное общество «Управляющая компания «РВМ Capital», ИНН: 7722563196	
основание государственной регистрации:	Правила доверительного управления Закрытым паевым инвестиционным фондом «Недвижимости ТрастЮнион-Подмосковный» утвержденные решением Совета Правления от 18.10.2007 № 18.10.2007. Договор о передаче прав и обязанностей по договору доверительного управления паевым инвестиционным фондом от 07.04.2015 №06/11	

5. Договор, учредительный договор, устав, иные документы, подтверждающие регистрацию права:	отсутствуют
6. Приоритетный залог:	отсутствует
7. Заключенные в судебном порядке сделки, влияющие на регистрацию права:	отсутствуют
8. Отметка о погашении в Едином государственном реестре прав на недвижимое имущество и сделок с ним:	отсутствует
9. Отметка о наличии решения об аресте имущества:	отсутствует
10. Отметка о наличии решения об аресте имущества:	отсутствует
11. Отметка о наличии решения об аресте имущества:	отсутствует

Выписка выдана: Махорных Эдуард

Сведения, содержащиеся в настоящем документе, являются актуальными (объективными) на дату получения запроса органом, осуществляющим государственную регистрацию недвижимости. В соответствии со статьей 14 Федерального закона от 29.07.2007 № 223-ФЗ «О государственной регистрации недвижимости в Едином государственном реестре прав на недвижимое имущество и сделок с ним» использование сведений, содержащихся в настоящем документе, осуществляется на основании сведений, содержащихся в Едином государственном реестре прав на недвижимое имущество и сделок с ним, которые являются достоверными и точными на дату выдачи выписки. Ответственность за достоверность сведений, содержащихся в настоящем документе, несет Единый государственный реестр недвижимости.



ПРИМЕЧАНИЕ: Выписка из Единого государственного реестра прав на недвижимое имущество и сделок с ним является актуальной на дату выдачи. Сведения, содержащиеся в настоящем документе, являются актуальными (объективными) на дату получения запроса органом, осуществляющим государственную регистрацию недвижимости. В соответствии со статьей 14 Федерального закона от 29.07.2007 № 223-ФЗ «О государственной регистрации недвижимости в Едином государственном реестре прав на недвижимое имущество и сделок с ним» использование сведений, содержащихся в настоящем документе, осуществляется на основании сведений, содержащихся в Едином государственном реестре прав на недвижимое имущество и сделок с ним, которые являются достоверными и точными на дату выдачи выписки. Ответственность за достоверность сведений, содержащихся в настоящем документе, несет Единый государственный реестр недвижимости.

ФЕДЕРАЛЬНАЯ СЛУЖБА ГОСУДАРСТВЕННОЙ РЕГИСТРАЦИИ, КАДАСТРА И
КАРТОГРАФИИ

УПРАВЛЕНИЕ ФЕДЕРАЛЬНОЙ СЛУЖБЫ ГОСУДАРСТВЕННОЙ РЕГИСТРАЦИИ,
КАДАСТРА И КАРТОГРАФИИ ПО МОСКОВСКОЙ ОБЛАСТИ

ВЫПИСКА ИЗ ЕДИННОГО ГОСУДАРСТВЕННОГО РЕЕСТРА ПРАВ НА
НЕДВИЖИМОЕ ИМУЩЕСТВО И СДЕЛОК С НИМ

Дата: 13.02.2016 № 50/023/0901/2016-918

На основании запроса от 11.02.2016 г., поступившего на рассмотрение 11.02.2016 г., сообщаем, что в Едином государственном реестре прав на недвижимое имущество и сделок с ним зарегистрировано:

1.1. Характеристики объекта недвижимости:	объект недвижимости
Кадастровый номер объекта:	(или условный) 50/23-0050384-773
наименование объекта:	Земельный участок
назначение объекта:	Земли сельскохозяйственного назначения, для личного строительства с правом проживания жилого дома с правом регистрации проживания в нем
площадь объекта:	1 001 кв. м
инвентарный номер, литер:	
номер (отки):	
номер на подвешном плане:	
адрес (местоположение) объекта:	Московская область, Раменский район, сельское поселение Рыболовское
состав:	
2. Правообладатели (правообладатели):	2.1. Владельным инвестиционный паев - Закрытый паевой инвестиционный фонд недвижимости "ТрастОлимпон- Подмосквинский" филиал в которых Установлены на основании данных о которых сегодн владения инвестиционных паев в реестре Единого государственного реестра прав и сделок с недвижимым имуществом
3. Вид, номер государственной регистрации права:	3.1. Общая долевая собственность, № 50-50-23/156/2014-387 от 02.09.2014
4. Ограничение (обременение) права:	
4.1.1. Вид:	Доверительное управление, Московская область, Раменский район, сельское поселение Рыболовское, када. № 50-23-0050384-773, Земельный участок, категория земель: земли сельскохозяйственного назначения, разрешенное использование: для личного строительства с правом проживания жилого дома с правом регистрации проживания в нем, общая площадь 1 001 кв. м
дата государственной регистрации:	04.02.2016
номер государственной регистрации:	50-50/023-50/999/001/2016-451/2
срок, на который установлено ограничение (обременение) права:	с 04.02.2016 по 01.12.2027
лицо, в пользу которого установлено ограничение (обременение) права:	Закрытое акционерное общество "Управляющая компания «РВМ Капитал», ИНН: 7723263196
основание государственной регистрации:	Правила доверительного управления Закрытым паевым инвестиционным фондом недвижимости "Земельный фонд "Солда Подмосквинский" зарегистрированы ФС ФР России 18.10.2007г. за № 1028-94135580 от 18.10.2007;
	Договор о передаче прав и обязанностей по договору доверительного управления паевым инвестиционным фондом от 07.04.2015 №66/11

5. Договоры участия в долевом строительстве:	не зарегистрировано
6. Права собственности:	отсутствуют
7. Заявления в суд об истребовании права требования:	заявлено отсутствуют
8. Отсутствует ли возмещение в отношении зарегистрированного права:	возмещение отсутствует
9. Отсутствует ли наличие решения об истребовании права собственности для государственной регистрации:	отсутствует

Выписка выдана: Малергика Эдуард Иванович

Сведения, содержащиеся в настоящем документе, являются актуальными (действительными) на дату получения запроса органом, осуществляющим государственную регистрацию прав. В соответствии со статьей 7 Федерального закона от 21 июля 1997 г. № 122-ФЗ "О государственной регистрации прав на недвижимое имущество и сделок с ним" использование сведений, содержащихся в настоящей выписке, в любой форме, которые влекут ущерб правам и законным интересам субъектов Российской Федерации, является противоправным и влечет ответственность, предусмотренную законодательством Российской Федерации.

СПЕЦИАЛИСТ 1 РАЙОНА

М.П. [подпись]

М.П. [подпись]

Получено заявления на регистрацию от 17.01.2016 г. для внесения сведений в Единый государственный реестр недвижимости. Указанные сведения являются актуальными на дату выдачи выписки. [подпись]

ФЕДЕРАЛЬНАЯ СЛУЖБА ГОСУДАРСТВЕННОЙ РЕГИСТРАЦИИ, КАДАСТРА И КАРТОГРАФИИ
 УПРАВЛЕНИЕ ФЕДЕРАЛЬНОЙ СЛУЖБЫ ГОСУДАРСТВЕННОЙ РЕГИСТРАЦИИ, КАДАСТРА И КАРТОГРАФИИ ПО МОСКОВСКОЙ ОБЛАСТИ
ВЫПИСКА ИЗ ЕДИННОГО ГОСУДАРСТВЕННОГО РЕЕСТРА ПРАВ НА НЕДВИЖИМОЕ ИМУЩЕСТВО И СДЕЛОК С НИМ

Дата 13.02.2016 № 50/023/2016/2016-877
 На основании запроса от 11.02.2016 г., поступившего на рассмотрение 11.02.2016 г. сообщаем, что в Едином государственном реестре прав на недвижимое имущество и сделок с ним зарегистрировано:

1. Характеристики недвижимого объекта:	Квартальный номер объекта: 50/23-0050384/774 (или условный) наименование объекта: Земельный участок наименование объекта: Земля сельскохозяйственного назначения, для дачного строительства с правом возведения жилого дома с правом регистрации проживания в нем кадастровый номер объекта: 1 000 кв. м. кадастровый номер, литер, этажность (этаж): номера на поэтажном плане: адрес (местоположение) объекта: Московская область, Раменский район, сельское поселение Рыболовское
2. Правообладатель (правообладатели):	2.1. Владельцы инвестиционных паев - Закрытый паевой инвестиционный фонд «Исконность ТриктЮлтон-Подмосковный» данные о которых устанавливаются на основании данных лицевых счетов владельцев инвестиционных паев в реестре владельцев инвестиционных паев и счетов депо владельцев инвестиционных паев.
3. Вид, номер и дата государственной регистрации права:	3.1. Общая долевая собственность, № 50-50-23/156/2014-386 от 02.09.2014
4. Ограничение (обременение) права:	4.1.1. Вид: Доверительное управление. Московская область, Раменский район, сельское поселение Рыболовское, кад. № 50-23-0050384/774. Земельный участок, категория земель: земля сельскохозяйственного назначения, разрешенное использование: для дачного строительства с правом возведения жилого дома с правом регистрации проживания в нем, общая площадь 1 000 кв. м. дата государственной регистрации: 04.02.2016 номер государственной регистрации: 50-50/023-50/999/001/2016-521/2 регистрация: с 21.01.2016 по 01.12.2027 срок, на который установлено ограничение (обременение) права: лицо, в пользу которого установлено ограничение (обременение) права: Закрытое акционерное общество «Управляющая компания «РВМ Капитал», ИНН: 7722563196 основания государственной регистрации: Правила доверительного управления Закрытым паевым инвестиционным фондом «Исконность Земельный фонд «Союз Подмосковный» зарегистрированы ФСФР России 18.10.2007г., за № 1028-94135580 от 18.10.2007г. Договор о передаче прав и обязанностей по договору доверительного управления паевым инвестиционным фондом от 07.04.2015 №06/11

5. Договоры участия в долевом строительстве зарегистрированы:	отсутствуют
6. Привилегии:	отсутствуют
7. Заявленные в судебном порядке данные отсутствуют:	отсутствуют
8. Отметка о наличии в отношении зарегистрированного права:	в данных отсутствуют
9. Отметка о наличии разрешения обременения объекта недвижимости для государственных и муниципальных нужд:	в данных отсутствуют

Выписка выдана: Максимых Эдуард

Сведения, содержащиеся в настоящем документе, являются достоверными (достоверными) на дату получения запроса органом, осуществляющим регистрацию прав. В соответствии со статьей 7 Федерального закона от 21.04.1997 г. № 122-ФЗ "О государственной регистрации прав на недвижимое имущество и сделок с ним" использование сведений, содержащихся в настоящей выписке, не освобождает от ответственности за ущерб правам и законным интересам граждан, организаций, причиняемый ответственностью, предусмотренную законодательством Российской Федерации.

СПЕЦИАЛИСТ 1 РАЙОНА _____
 Подпись государственного регистратора права

Подписано: специалистом государственного регистратора права в Едином государственном реестре прав на недвижимое имущество и сделок с ним _____
 Подпись государственного регистратора права

ФЕДЕРАЛЬНАЯ СЛУЖБА ГОСУДАРСТВЕННОЙ РЕГИСТРАЦИИ, КАДАСТРА И КАРТОГРАФИИ
 УПРАВЛЕНИЕ ФЕДЕРАЛЬНОЙ СЛУЖБЫ ГОСУДАРСТВЕННОЙ РЕГИСТРАЦИИ, КАДАСТРА И КАРТОГРАФИИ ПО МОСКОВСКОЙ ОБЛАСТИ
ВЫПИСКА ИЗ ЕДИННОГО ГОСУДАРСТВЕННОГО РЕЕСТРА ПРАВ НА НЕДВИЖИМОЕ ИМУЩЕСТВО И СДЕЛОК С НИМ

Дата 13.02.2016 № 50/023/001/2016-5/66
 На основании запроса от 11.02.2016 г. поступившего на рассмотрение 11.02.2016 г. сообщаем, что в Едином государственном реестре прав на недвижимое имущество и сделок с ним зарегистрировано:

1. Характеристика недвижимого объекта	50/23/005/0384/775
Кадастровый номер объекта (или условный номер объекта):	Земельный участок
находящийся на территории объекта:	Земля сельскохозяйственного назначения, для дачного строительства с правом возведения жилого дома с правом регистрации проживания в нем
наименование объекта:	1 000 кв. м
площадь объекта:	
инвентарный номер, литер, этажность (этаж):	
номер на поэтажном плане:	
адрес (местоположение) объекта:	Московская область, Раменский район, сельское поселение Рыболовское
состав:	
2. Правообладатель (правообладатели):	2.1. Владельцы инвестиционных паев - Закрытый паевой инвестиционный фонд недвижимости "ТристанЮнион-Подмосковье" данные о которых устанавливаются на основании данных лицевых счетов владельцев инвестиционных паев в реестре владельцев инвестиционных паев и счетов депо владельцев инвестиционных паев.
3. Вид, номер и дата государственной регистрации права:	3.1. Общая долевая собственность, № 50-50-23/156/2014-385 от 02.09.2014
4. Ограничение (ограничения) права:	
4.1.1 Вид:	Доверительное управление, Московская область, Раменский район, сельское поселение Рыболовское, кад. № 50/23/005/0384/775; Земельный участок, категория земель: земля сельскохозяйственного назначения, разрешенное использование: для дачного строительства с правом возведения жилого дома с правом регистрации проживания в нем, общая площадь 1 000 кв. м
дата государственной регистрации:	04.02.2016
номер государственной регистрации:	50-50/023-50/999/001/2016-5/22/2
срок, на который установлено ограничение (ограничения) права:	с 04.02.2016 до 01.12.2027
лицо, в пользу которого установлено ограничение (ограничения) права:	Закрытое акционерное общество Управляющая компания «РФМ Капитал», ИНН: 7722563196
основание государственной регистрации:	Правила доверительного управления Закрытым паевым инвестиционным фондом недвижимости "Земельный фонд "Солед Подмосквалит" зарегистрированы ФСФР России 18.10.2007г., № 1028-04135580 от 18.10.2007г.; Договор о передаче прав и обязанностей по договору доверительного управления паевым инвестиционным фондом от 07.04.2015 №066/Г

5. Договор, участником которого зарегистрировано строительство:	отсутствует
6. Правопреемство:	отсутствует
7. Заключенные в судебном порядке иные отсутствующие права требования:	
8. Отметка о погашении в дальнейшем отсутствующих отношений зарегистрированного лица:	
9. Отметка о наличии решения обжалованных отсутствующих ипн объектов недвижимости для государственных или муниципальных нужд:	

Выписка выдана: **Максимилом Эдуардом**

Сведения, содержащиеся в настоящем документе, являются актуальными (действительными) на дату получения запроса органом, осуществившим государственную регистрацию права. В соответствии со статьей 7 Федерального закона от 29.07.2007 г. № 127-ФЗ "О государственной регистрации прав на недвижимое имущество и сделок с ним", использование сведений, содержащихся в настоящем документе, для целей, которые влекут за собой ущемление прав и законных интересов физических и юридических лиц, является нарушением законодательства Российской Федерации, влечет ответственность, предусмотренную законодательством Российской Федерации.



Получены сведения выписки (01.02.16) для государственной регистрации в Едином государственном реестре прав на недвижимое имущество и сделок с ним. Информация о государственной регистрации права на недвижимое имущество и сделок с ним, содержащаяся в выписке, является актуальной на дату выдачи выписки.

ФЕДЕРАЛЬНАЯ СЛУЖБА ГОСУДАРСТВЕННОЙ РЕГИСТРАЦИИ, КАДАСТРА И КАРТОГРАФИИ
 УПРАВЛЕНИЕ ФЕДЕРАЛЬНОЙ СЛУЖБЫ ГОСУДАРСТВЕННОЙ РЕГИСТРАЦИИ, КАДАСТРА И КАРТОГРАФИИ ПО МОСКОВСКОЙ ОБЛАСТИ
ВЫПИСКА ИЗ ЕДИННОГО ГОСУДАРСТВЕННОГО РЕЕСТРА ПРАВ НА НЕДВИЖИМОЕ ИМУЩЕСТВО И СДЕЛОК С НИМ
 № 50/023/001/2016-888

Дата 13.02.2016
 На основании запроса от 11.02.2016 г., поступившего на рассмотрение 11.02.2016 г. сообщаем, что в Едином государственном реестре прав на недвижимое имущество и сделок с ним зарегистрировано:

1. Характеристики недвижимого имущества: Кадастровый номер объекта (или условный): 50/23-005/0384/777 наименование объекта: Земельный участок назначение объекта: Земельный участок сельскохозяйственного назначения, для дачного строительства с правом возведения жилого дома с правом регистрации прожиточный в нем площадь объекта: 1 000 кв. м инвентарный номер, литер: этажность (этаж): номера на поэтажном плане: адрес (местоположение) объекта: Московская область, Раменский район, сельское поселение Рыболовское состав:	2.1. Владельцы инвестиционных паев - Закрытый паевой инвестиционный фонд недвижимости "Тристан-Подмосковный" данные о которых устанавливаются на основании данных лицевых счетов владельцев инвестиционных паев в реестре владельцев инвестиционных паев и счетов депо владельца
3. Вид, номер и дата государственной регистрации права:	3.1. Общая долевая собственность, № 50-50-23/156/2014-382 от 02.09.2014
4. Ограничение права: 4.1.1. Вид:	Доверительное управление, Московская область, Раменский район, сельское поселение Рыболовское, код № 50/23-005/0384/777, Земельный участок, категория земель: земли сельскохозяйственного назначения, разрешенное использование: для дачного строительства с правом возведения жилого дома с правом регистрации прожиточный в нем, общая площадь 1 000 кв. м.
дата государственной регистрации:	04.02.2016
номер государственной регистрации:	50-50/023-50/999/001/2016-5272
срок, на который установлено ограничение (обременение) права:	с 04.02.2016 по 01.12.2027
лицо, в пользу которого установлено ограничение (обременение) права:	Закрытое акционерное общество "Управляющая компания «РБМ Капитал», ИНН: 7722563196
основание государственной регистрации:	Правила доверительного управления Закрытым паевым инвестиционным фондом недвижимости "Земельный фонд "Сокида Подмосковный" зарегистрированы ФНС РФ России 18.10.2007г. за № 1028-04135580 от 18.10.2007г. Договор о передаче прав и обязанностей по договору доверительного управления паевым инвестиционным фондом от 07.04.2015 №06/11

5. Договоры участия в долевом не зарегистрированы	
6. Пропорциональные доли отсутствуют	отсутствуют
7.3 Заявленные в судебном порядке отсутствуют права требования:	
8. Отметка о возложении и данных отсутствуют отношений зарегистрированного права:	
9. Отметка о наличии решения об административном наказании отсутствует	
10. Отметка о наличии решения об административном наказании отсутствует	
11. Отметка о наличии решения об административном наказании отсутствует	
12. Отметка о наличии решения об административном наказании отсутствует	
13. Отметка о наличии решения об административном наказании отсутствует	
14. Отметка о наличии решения об административном наказании отсутствует	
15. Отметка о наличии решения об административном наказании отсутствует	

Выписка выдана: Малютых Эдуард

Сделана, содержащаяся в настоящем документе, является актуальной (действительной) на дату получения запроса органом, осуществляющим государственную регистрацию прав. В соответствии со статьей 7 Федерального закона от 29.07.2007 г. № 227-ФЗ "О государственной регистрации прав на недвижимое имущество и сделок с ним", использование сведений, содержащихся в настоящем документе, в целях, которые влекут ущерб правам и законным интересам третьих лиц, не несет ответственности, предусмотренную законодательством Российской Федерации.

СПЕЦИАЛИСТ С.Е.АВРАМОВА
 Специалист государственной регистрации прав
 Подпись: 
 Подпись: 

Выписка является выпиской из Единого государственного реестра недвижимости (ЕГРН) для использования при осуществлении государственной регистрации прав на недвижимое имущество и сделок с ним, а также для предоставления информации о государственной регистрации прав на недвижимое имущество и сделок с ним, а также для предоставления информации о государственной регистрации прав на недвижимое имущество и сделок с ним.

ФЕДЕРАЛЬНАЯ СЛУЖБА ГОСУДАРСТВЕННОЙ РЕГИСТРАЦИИ, КАДАСТРА И
КАРТОГРАФИИ

УПРАВЛЕНИЕ ФЕДЕРАЛЬНОЙ СЛУЖБЫ ГОСУДАРСТВЕННОЙ РЕГИСТРАЦИИ,
КАДАСТРА И КАРТОГРАФИИ ПО МОСКОВСКОЙ ОБЛАСТИ

**ВЫПИСКА ИЗ ЕДИННОГО ГОСУДАРСТВЕННОГО РЕЕСТРА ПРАВ НА
НЕДВИЖИМОЕ ИМУЩЕСТВО И СДЕЛОК С НИМ**

Дата: 13.02.2016 № 50/023/001/2016-938

На основании запроса от 11.02.2016 г., поступившего на рассмотрение 11.02.2016 г., сообщаем, что в Едином государственном реестре прав на недвижимое имущество и сделок с ним зарегистрировано:

1. Характеристики объекта недвижимости: Кадастровый номер объекта: наименование объекта: назначение объекта: площадь объекта: инвентарный номер, литер: этажность (этаж): номер и подэтажом пласе: адрес (местоположение) объекта: состав:	объекта (ни условный) 50/23-005/0384-778 Земельный участок Земля сельскохозяйственного назначения, для дачного строительства с правом возведения жилого дома с правом регистрации проживания в нем 1 001 кв. м инвентарный номер, литер: этажность (этаж): номер и подэтажом пласе: адрес (местоположение) объекта: состав:
2. Правообладатель (правообладатели):	2.1. Владельным инвестиционным паем - Закрытый паевой инвестиционный фонд недвижимости «ГрантЮпитер-Подмосковный» данные в которых учтены все доли в отношении земельного участка, расположенного по адресу: Московская область, Раменский район, сельское поселение Раменское
3. Вид, номер и дата государственной регистрации права:	3.1. Юбая доля в собственности, № 50-50/023/156/2014-381 от 02.09.2014
4. Ограничение (обременение) права:	4.1.1. Вид: 4.1.1.1. Вид: дата государственной регистрации: номер государственной регистрации: срок, на который установлено ограничение (обременение) права: лицо, в пользу которого установлено ограничение (обременение) права: основание государственной регистрации:
	Доверительное управление, Московская область, Раменский район, сельское поселение Раменское, кад. № 50-23-005/0384-778, Земельный участок, категория земель: земля сельскохозяйственного назначения, разрешенное использование: для дачного строительства с правом возведения жилого дома с правом регистрации проживания в нем, общая площадь 1 001 кв. м 04.02.2016 50-50/023-50/999/001/2016-473/2 с 04.02.2016 по 01.12.2027 Закрытое акционерное общество «Управляющая компания «РВМ Капитал», ИНН: 772563196 Правила доверительного управления Закрытым паевым инвестиционным фондом недвижимости «Земельный фонд «Солид Подмосквовый» зарегистрированы ФСОФР России 18.10.2007г. за № 1028-94/135580 от 18.10.2007г. Договор о передаче прав и обязанностей по договору доверительного управления паевым инвестиционным фондом от 07.04.2015 №06611

5. Договор участия в долевом не зарегистрированно в собственности:	отсутствуют
6. Правопритязания:	отсутствуют
7. Заявленные в судебном порядке права отсутствуют:	данные отсутствуют
8. Статус о возражения в данные отсутствуют:	данные отсутствуют
9. Отметка о наличии решения об отмене государственной регистрации права:	данные отсутствуют
10. Отметка о наличии решения об отмене государственной регистрации права:	данные отсутствуют

Выписка выдана: Махорных Эдуард

Сведения, содержащиеся в настоящем документе, являются достоверными (действительными) на дату получения запроса органом, осуществляющим государственную регистрацию прав. В соответствии со статьей 7 Федерального закона от 29.07.1997 г. №122-ФЗ "О государственной регистрации прав в Едином государственном реестре недвижимости", использование сведений, содержащихся в Едином государственном реестре недвижимости, для целей, которые влекут ущерб правам и законным интересам граждан, организаций, органов государственной власти, предусмотренную законодательством Российской Федерации, является нарушением ответственности,

СПЕЦИАЛИСТ 1 КАТЕГОРИИ
ОУПРАВЛЕНИЯ ФЕДЕРАЛЬНОЙ СЛУЖБЫ ГОСУДАРСТВЕННОЙ РЕГИСТРАЦИИ, КАДАСТРА И КАРТОГРАФИИ ПО МОСКОВСКОЙ ОБЛАСТИ
Махорных Эдуард
Подпись: Махорных Эдуард
Печать: Управление Федеральной службы государственной регистрации, кадастра и картографии по Московской области

Получено заказом № 50/023/001/2016-938 от 11.02.2016 г. в 10:00:00. Документ сформирован в соответствии с требованиями Федерального закона от 29.07.1997 г. №122-ФЗ "О государственной регистрации прав в Едином государственном реестре недвижимости".
Удостоверенная печать: Управление Федеральной службы государственной регистрации, кадастра и картографии по Московской области

ФЕДЕРАЛЬНАЯ СЛУЖБА ГОСУДАРСТВЕННОЙ РЕГИСТРАЦИИ, КАДАСТРА И
КАРТОГРАФИИ

УПРАВЛЕНИЕ ФЕДЕРАЛЬНОЙ СЛУЖБЫ ГОСУДАРСТВЕННОЙ РЕГИСТРАЦИИ,
КАДАСТРА И КАРТОГРАФИИ ПО МОСКОВСКОЙ ОБЛАСТИ

**ВЫПИСКА ИЗ ЕДИННОГО ГОСУДАРСТВЕННОГО РЕЕСТРА ПРАВ НА
НЕДВИЖИМОЕ ИМУЩЕСТВО И СДЕЛОК С НИМ**

Дата: 11.03.2016. №: 50/023/001/2016/1306

На основании запроса от 09.03.2016 г., поступившего на рассмотрение от 09.03.2016 г. сообщается, что в Едином государственном реестре прав на недвижимое имущество и сделок с ним зарегистрировано:

1. Характеристика объекта недвижимости:	объект недвижимости
Кадастровый номер объекта:	50/23/005/0384/780
наименование объекта:	Земельный участок
назначение объекта:	Земля сельскохозяйственного назначения, для дачного строительства с правом возведения жилого дома с правом регистрации проживания в нем
площадь объекта:	963 кв. м
инвентарный номер, литер, этажность (этаж):	
номер на поэтажном плане:	
адрес (местоположение) объекта:	Московская область, Раменский район, сельское поселение Рыболовское
состав:	
2. Правообладатель (правообладатели):	2.1. Владелец инвестиционных паев - Закрытый паевой инвестиционный фонд недвижимости "Тристан-Юпитер-Подмосковный" данные о которых устанавливаются на основании данных лицевых счетов владельца инвестиционных паев в реестре владельцев инвестиционных паев и состав паев владельца инвестиционных паев.
3. Вид, номер и дата государственной регистрации прав:	3.1. Общая долевая собственность, № 50-50/23/156/2014-379 от 02.09.2014
4. Ограничение (обременение) права:	
4.1.1. Вид:	Доверительное управление. Московская область, Раменский район, сельское поселение Рыболовское, кад. № 50/23/005/0384/780. Земельный участок, категория земель: земли сельскохозяйственного назначения, разрешенное использование: для дачного строительства с правом возведения жилого дома с правом регистрации проживания в нем, общая площадь 963 кв. м
дата государственной регистрации:	24.02.2016
номер государственной регистрации:	50-50/023-50/999/001/2016-818/2
срок, на который установлено ограничение (обременение) права:	с 24.02.2016 до 01.12.2027
лицо, в пользу которого установлено ограничение (обременение) права:	Закрытое акционерное общество "Управляющая компания «РБМ Капитал», ИНН: 7722563196
основание государственной регистрации:	Правила доверительного управления Закрытым паевым инвестиционным фондом недвижимости "Земельный фонд "Солда Подмосковный" зарегистрированы ФНС РФ России 18.10.2007г. за № 1028-84135580 от 18.10.2007г. Договор о передаче прав и обязанностей по договору доверительного управления паевым инвестиционным фондом от 07.04.2015 №066/11

5. Договоры участия в долевой собственности зарегистрированы:	не зарегистрированы
6. Правовые акты:	отсутствуют
7. Заявления в судебном порядке и иные отсутствуют:	отсутствуют
8. Отметка о возращении заложенных в отношении зарегистрированного объекта заложенных в отношении зарегистрированного объекта:	заложенные отсутствуют
9. Отметка о наличии решения об аресте имущества:	арест отсутствует
10. Отметка о наличии решения об аресте имущества:	арест отсутствует
11. Отметка о наличии решения об аресте имущества:	арест отсутствует

Выписка выдана: Махорных Эдуард

Сведения, содержащиеся в настоящем документе, являются актуальными (действительными) на дату получения запроса органом, осуществляющим государственную регистрацию прав, и соответствуют со статьей 7 Федерального закона от 29.07.1997 г. №122-ФЗ "О государственной регистрации прав на недвижимое имущество и сделок с ним", использование сведений, содержащихся в настоящей выписке, осуществляется на основании информации, которая содержится в Едином государственном реестре недвижимости, доступ к которой осуществляется в соответствии с законодательством Российской Федерации.

СПЕЦИАЛИСТ 1 РАЙОНА
Специалист государственной регистрации прав

Специалист государственной регистрации прав

Специалист государственной регистрации прав

Получено: Махорных Эдуард от 11.03.2016 г. для предоставления информации в соответствии с требованиями статьи 14 Федерального закона от 29.07.1997 г. №122-ФЗ "О государственной регистрации прав на недвижимое имущество и сделок с ним".

Раменский район, Московская область, сельское поселение Рыболовское, кадастровый номер участка 50/23/005/0384/780

Выдана: Махорных Эдуард от 11.03.2016 г.

ФЕДЕРАЛЬНАЯ СЛУЖБА ГОСУДАРСТВЕННОЙ РЕГИСТРАЦИИ, КАДАСТРА И КАРТОГРАФИИ
 УПРАВЛЕНИЕ ФЕДЕРАЛЬНОЙ СЛУЖБЫ ГОСУДАРСТВЕННОЙ РЕГИСТРАЦИИ, КАДАСТРА И КАРТОГРАФИИ ПО МОСКОВСКОЙ ОБЛАСТИ
ВЫПИСКА ИЗ ЕДИННОГО ГОСУДАРСТВЕННОГО РЕЕСТРА ПРАВ НА НЕДВИЖИМОЕ ИМУЩЕСТВО И СДЕЛОК С НИМ

Дата: 13.02.2016. № 50/023/001/2016-931
 На основании запроса от 11.02.2016 г., поступившего на рассмотрение 11.02.2016 г. сообщаем, что в Едином государственном реестре прав на недвижимое имущество и сделок с ним зарегистрировано:

1.1. Характеристики недвижимности: Квартальный номер объекта: наименование объекта: наименование объекта: площадь объекта: инвентарный номер, литер: этажность (этаж): номера на поэтажном плане: адрес (местоположение) объекта: состав:	область (или условный) 50-23-0050384-784 Земельный участок Земля сельскохозяйственного назначения, для дачного строительства с правом владения жилым домом с правом регистрации проживания в нем 1 000 кв. м инвентарный номер, литер: номера на поэтажном плане: адрес (местоположение) объекта: Московская область, Раменский район, сельское поселение Рыболовское состав: 2.1. Владельчим инвестиционных прав - Закрытый паевой инвестиционный фонд недвижимости «ГристЮнайтед-Подмосковный» данные о которых устанавливаются на основании данных в авторских счетах кадастровых инвестиционных прав в реестре недвижимости инвестиционных прав и счетов депо владельцев инвестиционных прав.
3. Вид, номер государственной регистрации права:	3.1. Общая доля в собственности, № 50-50-23/156/2014-375 от 02.09.2014
4. Ограничение (обременение) права: 4.1.1. Вид:	Доверительное управление, Московская область, Раменский район, сельское поселение Рыболовское, кадастровый № 50-23-0050384-784, Земельный участок, категория земель: земли сельскохозяйственного назначения, разрешенное использование: для дачного строительства с правом владения жилым домом с правом регистрации проживания в нем, общая площадь 1 000 кв. м
дата государственной регистрации: номер государственной регистрации: сроки, на который установлено ограничение (обременение) права: лицо, в пользу которого установлено ограничение (обременение) права: основание государственной регистрации:	04.02.2016 50-50/023-50/999/001/2016-33/2 с 04.02.2016 по 01.12.2027 Закрытое акционерное общество «Управляющая компания «РВМ Капитал», ИНН: 7723563196 Правила доверительного управления Закрытым паевым инвестиционным фондом недвижимости «Земельный фонд «Солид Подмосквовый» зарегистрирован в ФСОФР России 18.10.2007г. за № 1028-94135380 от 18.10.2007г. Договор о передаче прав и обязанностей по договору доверительного управления паевым инвестиционным фондом от 07.04.2015 №066/1

5. Договоры участия в долевом строительстве зарегистрированы:	отсутствуют
6. Проведены ли в судебном порядке признаны отсутствующими права требования:	отсутствуют
8. Отметка о возмещении взысканных отсутствующих отступлений зарегистрированного права:	отсутствуют
9. Отметка о наличии решения обремененных отсутствующими для государственных и муниципальных нужд:	отсутствуют

Выписка выдана: Малютых Эдуард Иванович

Сведения, содержащиеся в настоящем документе, являются актуальными (действительными) на дату получения запроса органом, осуществляющим государственную регистрацию прав. В соответствии со статьей 7 Федерального закона от 21 июня 1997 г. №122-ФЗ "О государственной регистрации прав на недвижимое имущество и сделок с ним" использование сведений, содержащихся в настоящей выписке, разрешается для в форме, которые имеют характер прав и законных интересов граждан, а также организаций, а также для целей, предусмотренных законодательством Российской Федерации.

СПЕЦИАЛЬНЫЙ РАЙОН
 Область государственной регистрации прав
 (подпись) / (подпись)
 (подпись) / (подпись)



Высочайшим указом императора от 07.07.1861 для государственного управления в Российской империи в качестве органов осуществляющих регистрацию прав на недвижимое имущество в Едином государственном реестре прав на недвижимое имущество и сделок с ним, учреждены органы, осуществляющие государственную регистрацию прав на недвижимое имущество и сделок с ним, а именно: выписки из Единого государственного реестра прав на недвижимое имущество и сделок с ним.

ФЕДЕРАЛЬНАЯ СЛУЖБА ГОСУДАРСТВЕННОЙ РЕГИСТРАЦИИ, КАДАСТРА И КАРТОГРАФИИ
 УПРАВЛЕНИЕ ФЕДЕРАЛЬНОЙ СЛУЖБЫ ГОСУДАРСТВЕННОЙ РЕГИСТРАЦИИ, КАДАСТРА И КАРТОГРАФИИ ПО МОСКОВСКОЙ ОБЛАСТИ
ВЫПИСКА ИЗ ЕДИННОГО ГОСУДАРСТВЕННОГО РЕЕСТРА ПРАВ НА НЕДВИЖИМОЕ ИМУЩЕСТВО И СЛЕДЮК С НИМ

Дата: 12.03.2016. №: 50/023/001/2016-1273
 На основании запроса от 10.03.2016 г., поступившего на рассмотрение 10.03.2016 г. сообщаем, что в Едином государственном реестре прав на недвижимое имущество и сделок с ним зарегистрировано:

1. Характеристики объекта недвижимости:	
Кадастровый номер объекта:	50-23-0050384-791
наименование объекта:	Земельный участок
назначение объекта:	Земельный участок, предназначенный для личного строительства с правом возведения жилого дома с правом регистрации проживания в нем 918 кв. м
площадь, объем, инвентарный номер, литер, этажность (этаж):	
номер по поставленному плану:	
адрес (местоположение) объекта:	Московская область, Раменский район, сельское поселение Рыболовское
состав:	2.1. Владельца инвестиционных прав - Закрытый паевой инвестиционный фонд «Траст Юнион-Подмосковный», данные о котором устанавливаются на основании данных личных счетов владельцев инвестиционных прав в реестре владельцев инвестиционных прав и счетов депо владельцев инвестиционных прав.
3. Вид, номер и дата государственной регистрации права:	3.1. Общая долевая собственность, № 50-50-23/23/26/2014-161 от 25.11.2014
4. Ограничение (обременение) права:	
4.1. Вид:	Доверительное управление, Московская область, Раменский район, сельское поселение Рыболовское, инд. № 50-23-0050384-791, Земельный участок, категория земель: земля сельскохозяйственного назначения, разрешенное использование: для личного строительства с правом возведения жилого дома с правом регистрации проживания в нем, общая площадь 918 кв. м
дата государственной регистрации:	25.02.2016
номер государственной регистрации:	50-50/023-50/999/001/2016-906/2
срок, на который установлено ограничение (обременение) права:	с 25.02.2016 по 01.12.2027
лицо, в пользу которого установлено ограничение (обременение) права:	Закрытое акционерное общество «Управляющая компания «РВМ Капитал», ИНН: 7722563196
основание государственной регистрации:	Правила доверительного управления Закрытым паевым инвестиционным фондом «Траст Юнион-Подмосковный» Фонда «Солда Подмоскловский» зарегистрированы в Едином государственном реестре прав на недвижимое имущество и сделок с ним от 18.10.2007 г. № 1028-94135280 от 18.10.2007
5. Договоры участия в долевом строительстве:	не зарегистрировано
6. Правонактающие:	отсутствуют

5. Договоры участия в долевом строительстве:	не зарегистрировано
6. Правонактающие:	отсутствуют
7. Заявленные в судебном порядке права требования:	лишние отсутствуют
8. Отметка о возращении отношений зарегистрированного права:	лишние отсутствуют
9. Отметка о наличии решения об изъятии объекта недвижимого имущества для государственных или муниципальных нужд:	лишние отсутствуют

Выписка выдана: Михиртык Эдуард

Сведения, содержащиеся в настоящем документе, являются актуальными (действительными) на дату получения запроса органом, осуществляющим государственную регистрацию прав. В соответствии со статьей 7 Федерального закона от 21.06.1997 г. № 122-ФЗ "О государственной регистрации прав на недвижимое имущество и сделок с ним", использование сведений, содержащихся в настоящем документе, осуществляется на условиях, которые не влекут ущерба правам и законным интересам правообладателей, в том числе ответственность, предусмотренную законодательством Российской Федерации.

СПЕЦИАЛИСТ 1 РАЙОНА
 Раменский район, сельское поселение Рыболовское

М.П. [Подпись]

По усмотрению заявителя и/или для исполнения поручения в рамках государственной регистрации права в Едином государственном реестре прав на недвижимое имущество и сделок с ним, информация, содержащаяся в настоящем документе, может быть использована в целях, не предусмотренных законодательством Российской Федерации.

ФЕДЕРАЛЬНАЯ СЛУЖБА ГОСУДАРСТВЕННОЙ РЕГИСТРАЦИИ, КАДАСТРА И КАРТОГРАФИИ
 УПРАВЛЕНИЕ ФЕДЕРАЛЬНОЙ СЛУЖБЫ ГОСУДАРСТВЕННОЙ РЕГИСТРАЦИИ, КАДАСТРА И КАРТОГРАФИИ ПО МОСКОВСКОЙ ОБЛАСТИ
ВЫПИСКА ИЗ ЕДИННОГО ГОСУДАРСТВЕННОГО РЕЕСТРА ПРАВ НА НЕДВИЖИМОЕ ИМУЩЕСТВО И СДЕЛОК С НИМ

Дата: 11.03.2016 № 50/023/001/2016-1307

На основании запроса от 09.03.2016 г., поступившего на рассмотрение 09.03.2016 г. сообщаем, что в Едином государственном реестре прав на недвижимое имущество и сделок с ним зарегистрировано:

1. Характеристики объекта недвижимости:	объекта недвижимости
Кадастровый номер объекта:	(или условный) 50:23:0050384:795
наименование объекта:	Земельный участок
назначение объекта:	Земли сельскохозяйственного назначения, для дачного строительства с правом возведения жилого дома с правом регистрации проживания в нем
площадь объекта:	963 кв. м
инвентарный номер, литер, этажность (этаж):	
номер и поэтажном плане:	
адрес (местоположение) объекта:	Московская область, Раменский район, сельское поселение Рыболовское
состав:	
2. Правообладатель (правообладатели):	2.1. Владельцы инвестиционных паев - Закрытый паевой инвестиционный фонд недействительности "Тристан-Полносоюзный" данные о которых устанавливаются на основании данных лицевых счетов владельцев инвестиционных паев в реестре владельцев инвестиционных паев и счетов депо владельцев инвестиционных паев.
3. Вид, номер и дата государственной регистрации права:	3.1. Общая долевая собственность, № 50-50-23/226/2014-122 от 25.11.2014
4. Ограничение (обременение) права:	
4.1.1. Вид:	Доверительное управление, Московская область, Раменский район, сельское поселение Рыболовское, кадастровый № 50:23:0050384:795, Земельный участок, категория земель: земли сельскохозяйственного назначения, разрешенное использование: для дачного строительства с правом возведения жилого дома с правом регистрации проживания в нем, общ. площадь 963 кв. м
дата государственной регистрации:	24.02.2016
номер государственной регистрации:	50-50/023-50/999/001/2016-809/2
срок, на который установлено ограничение (обременение) права:	с 24.02.2016 по 01.12.2027
лицо, в пользу которого установлено ограничение (обременение) права:	Закрытое акционерное общество Управляющая компания «РВМ Капитал», ИНН: 7722563196
основание государственной регистрации:	Правила доверительного управления Закрытым паевым инвестиционным фондом недействительности "Земельный фонд "Солид Полносоюзный" зарегистрированы ФЦИР России 18.10.2007г. за № 1028-34135580 от 18.10.2007г. Договор о передаче прав и обязанностей по договору доверительного управления паевым инвестиционным фондом от 07.04.2015 №606/11

5. Договоры участия в долевом строительстве зарегистрированы:	отсутствуют
6. Правовые акты, выданные в судебном порядке:	отсутствуют
7. Заявленные в судебном порядке права требования:	данные отсутствуют
8. Отметки о возложении и отношении зарегистрированного права:	и данные отсутствуют
9. Отметки о наличии решения об изъятии объекта недвижимости для государственных и муниципальных нужд:	данные отсутствуют

Выписка выдана: Махортык Эдуард Иванович

Сведения, содержащиеся в настоящем документе, являются актуальными (действительными) на дату получения запроса органом, осуществляющим государственную регистрацию прав. В соответствии со статьей 7 Федерального закона от 1 июля 1997 г. №122-ФЗ "О государственной регистрации прав на недвижимое имущество и сделок с ним" использование сведений, содержащихся в настоящем документе, не освобождает от ответственности за ущерб, причиняемый в установленном законодательстве Российской Федерации, а также ответственности, предусмотренной законодательством Российской Федерации.

СПЕЦИАЛИСТ 1 РАДРВЛА

Иванович Эдуард Иванович

Специальность: 1. Кадастровый регистратор права

Специальность: 1. Кадастровый регистратор права

Специальность: 1. Кадастровый регистратор права

Специальность: 1. Кадастровый регистратор права

Специальность: 1. Кадастровый регистратор права

Специальность: 1. Кадастровый регистратор права

Специальность: 1. Кадастровый регистратор права

Специальность: 1. Кадастровый регистратор права

Специальность: 1. Кадастровый регистратор права

Специальность: 1. Кадастровый регистратор права

Специальность: 1. Кадастровый регистратор права

Специальность: 1. Кадастровый регистратор права

Специальность: 1. Кадастровый регистратор права

Специальность: 1. Кадастровый регистратор права

Специальность: 1. Кадастровый регистратор права

Специальность: 1. Кадастровый регистратор права

Специальность: 1. Кадастровый регистратор права

Специальность: 1. Кадастровый регистратор права

Специальность: 1. Кадастровый регистратор права

Специальность: 1. Кадастровый регистратор права

Специальность: 1. Кадастровый регистратор права

Специальность: 1. Кадастровый регистратор права

Специальность: 1. Кадастровый регистратор права

Специальность: 1. Кадастровый регистратор права

Специальность: 1. Кадастровый регистратор права

Специальность: 1. Кадастровый регистратор права

Специальность: 1. Кадастровый регистратор права

Специальность: 1. Кадастровый регистратор права

Специальность: 1. Кадастровый регистратор права

Специальность: 1. Кадастровый регистратор права

Специальность: 1. Кадастровый регистратор права

Специальность: 1. Кадастровый регистратор права

Специальность: 1. Кадастровый регистратор права

Специальность: 1. Кадастровый регистратор права

Специальность: 1. Кадастровый регистратор права

Специальность: 1. Кадастровый регистратор права

Специальность: 1. Кадастровый регистратор права

Специальность: 1. Кадастровый регистратор права

Специальность: 1. Кадастровый регистратор права

Специальность: 1. Кадастровый регистратор права

Специальность: 1. Кадастровый регистратор права

Специальность: 1. Кадастровый регистратор права

Специальность: 1. Кадастровый регистратор права

Специальность: 1. Кадастровый регистратор права

Специальность: 1. Кадастровый регистратор права

ФЕДЕРАЛЬНАЯ СЛУЖБА ГОСУДАРСТВЕННОЙ РЕГИСТРАЦИИ, КАДАСТРА И КАРТОГРАФИИ

УПРАВЛЕНИЕ ФЕДЕРАЛЬНОЙ СЛУЖБЫ ГОСУДАРСТВЕННОЙ РЕГИСТРАЦИИ, КАДАСТРА И КАРТОГРАФИИ ПО МОСКОВСКОЙ ОБЛАСТИ

ВЫПИСКА ИЗ ЕДИННОГО ГОСУДАРСТВЕННОГО РЕЕСТРА ПРАВ НА НЕДВИЖИМОЕ ИМУЩЕСТВО И СДЕЛОК С НИМ

Дата: 13.02.2016 № 50/023/001/2016-805

На основании запроса от 11.02.2016 г., поступившего на рассмотрение 11.02.2016 г., сообщаем, что в Едином государственном реестре прав на недвижимое имущество и сделок с ним зарегистрировано:

1. Характеристики объекта недвижимости: Кадастровый номер объекта: наименование объекта: назначение объекта: площадь объекта: инвентарный номер, литер: этажность (этаж): номер на поэтажном плане: адрес (местоположение) объекта: состав:	объекта недвижимости) (или условный) 50:23:0050384:802 Земельный участок Земля сельскохозяйственного назначения, для личного строительства с правом возведения жилого дома с правом регистрации проживания в нем 1 025 кв. м инвентарный номер, литер: этажность (этаж): номер на поэтажном плане: адрес (местоположение) объекта: состав:	
2. Правообладатель (правообладатели):	2.1. Владелец инвестиционных паев - Закрытый паевой инвестиционный фонд недвижимости "ТристанЮпитер-Подмосковье" д.п.и.п.с. в которых участвуют на основании данных именных счетов владельцы инвестиционных паев в реестре владельцев инвестиционных паев. 3. Вид, номер и дата государственной регистрации права: 4. Обременение (обременения) права: 4.1.1. Вид:	Московская область, Раменский район, сельское поселение Рыболовское 2.1. Владелец инвестиционных паев - Закрытый паевой инвестиционный фонд недвижимости "ТристанЮпитер-Подмосковье" д.п.и.п.с. в которых участвуют на основании данных именных счетов владельцы инвестиционных паев в реестре владельцев инвестиционных паев. 3.1. Юблкая долевая собственность, № 50-50-23/226/2014-162 от 25.11.2014 Доверительное управление, Московская область, Раменский район, сельское поселение Рыболовское, кад. № 50:23:0050384:802, Земельный участок, категория земель: земля сельскохозяйственного назначения, разрешенное использование: для дачного строительства с правом возведения жилого дома с правом регистрации проживания в нем, общая площадь 1 025 кв. м 01.02.2016 50-50/023-50/999/001/2016-423/2 с 01.02.2016 по 01.12.2027 Закрытое акционерное общество "Управляющая компания «РВМ Капитал», ИНН: 7722563196 Правила доверительного управления Закрытым паевым инвестиционным фондом недвижимости "Земельный фонд "Солда Подмосковья" зарегистрированы ФСФР России № 18.10.2007г. за № 1023-94135580 от 18.10.2007г. Договор о передаче прав и обязанностей по договору доверительного управления паевым инвестиционным фондом от 07.04.2015 №06/11

5. Договоры участия в долевом строительстве зарегистрированы:	отсутствуют
6. Привилегияция:	отсутствует
7. Заявленные в судебном порядке и иные отсутствуют права требования:	отсутствуют
8. Отсутствия о возмещения и иные отсутствуют отношения зарегистрированного права:	отсутствуют
9. Отметка о наличии решения об изъятии объекта недвижимости для государственных и муниципальных нужд:	отсутствует

Выписка выдана: Михортык Эдуард

Сведения, содержащиеся в настоящем документе, являются актуальными (действительными) на дату получения запроса органом, осуществляющим государственную регистрацию прав. В соответствии со статьей 7 Федерального закона от 21 июля 1997 г. № 22-ФЗ "О государственной регистрации прав на недвижимое имущество и сделок с ним", использование сведений, содержащихся в настоящей выписке, от имени Раменского района, которые несут ущерб правам и законным интересам граждан, организаций, органов государственной власти, предусмотренную законодательством Российской Федерации.

СВЕЩАЛИСТ Л РАМЕНСКОЙ ОБЛАСТИ

М.П. РАМЕНСКОЕ РАЙОННОЕ УПРАВЛЕНИЕ ФЕДЕРАЛЬНОЙ СЛУЖБЫ ГОСУДАРСТВЕННОЙ РЕГИСТРАЦИИ, КАДАСТРА И КАРТОГРАФИИ

М.П. РАМЕНСКОЕ РАЙОННОЕ УПРАВЛЕНИЕ ФЕДЕРАЛЬНОЙ СЛУЖБЫ ГОСУДАРСТВЕННОЙ РЕГИСТРАЦИИ, КАДАСТРА И КАРТОГРАФИИ

Подпись: Михортык Эдуард (подпись) (или) для подтверждения достоверности сведений в Едином государственном реестре прав на недвижимое имущество и сделок с ним: Михортык Эдуард (подпись) (или) для подтверждения достоверности сведений в Едином государственном реестре прав на недвижимое имущество и сделок с ним: Михортык Эдуард (подпись)

ФЕДЕРАЛЬНАЯ СЛУЖБА ГОСУДАРСТВЕННОЙ РЕГИСТРАЦИИ, КАДАСТРА И КАРТОГРАФИИ
УПРАВЛЕНИЕ ФЕДЕРАЛЬНОЙ СЛУЖБЫ ГОСУДАРСТВЕННОЙ РЕГИСТРАЦИИ,
КАДАСТРА И КАРТОГРАФИИ ПО МОСКОВСКОЙ ОБЛАСТИ
ВЫПИСКА ИЗ ЕДИННОГО ГОСУДАРСТВЕННОГО РЕЕСТРА ПРАВ НА
НЕДВИЖИМОЕ ИМУЩЕСТВО И СДЕЛОК С НИМ

Дата 12.02.2016 № 50/023/001/2016-760

На основании запроса от 11.02.2016 г., поступившего на рассмотрение 11.02.2016 г., сообщаем, что в Едином государственном реестре прав на недвижимое имущество и сделок с ним зарегистрировано:

1. Характеристики объекта недвижимости: Кадстровый номер объекта: наименование объекта: назначение объекта: площадь объекта: инвентарный номер, литер, этажность (этаж): номера на поэтажном плане: адрес (местоположение) объекта: система: 2. Правообладатель (правообладатели):	объекты недвижимости (по условиям) 50:23:0050384:303 Земельный участок Земля сельскохозяйственного назначения, для дачного строительства с правом возведения жилого дома с правом регистрации проживания в нем 1,092 кв. м инвентарный номер, литер, этажность (этаж): номера на поэтажном плане: адрес (местоположение) объекта: Московская область, Раменский район, сельское поселение Рыболовское система: 2.1. Владелец инвестиционных прав - Закрытый паевой инвестиционный фонд недвижимости "ТрастЮнион-Подмосковный" созданный на основании данных личного счета владельца инвестиционных прав в реестре владельцев инвестиционных прав и счета депо владельца инвестиционных прав.
3. Вид, номер государственной регистрации права:	3.1. Юрлица, дата регистрации права: № 50-50-023/2014-011 от 21.11.2014
4. Ограничение (обременение) права:	4.1.1. Вид: Доверительное управление. Московская область, Раменский район, сельское поселение Рыболовское, кад. № 50:23:0050384:303. Земельный участок, категория земель: земля сельскохозяйственного назначения, разрешенное использование: для дачного строительства с правом возведения жилого дома с правом регистрации проживания в нем, общая площадь 1,092 кв. м дата регистрации: 01.02.2016 номер государственной регистрации: 50-50/023-50/999/001/2016-396/2 регистрация: 01.02.2016 по 01.12.2027 срок, на который установлено ограничение (обременение) права: лицо, в пользу которого установлено ограничение (обременение) права: Закрытое акционерное общество Управляющее общество «РВМ Капитал», ИНН: 7722563196 основание государственной регистрации: Премия доверительного управления Закрытым паевым инвестиционным фондом недвижимости "Земельный фонд "Солид Подмосковный" зарегистрированному ФНС РФ России 18.10.2007г. за № 1028-04135580 от 18.10.2007г. Договор о передаче прав и обязанностей по договору доверительного управления паевым инвестиционным фондом от 07.04.2015 №606/1

5. Договоры участия в долевом не зарегистрировано строительство:	
6. Привлечение в судебном порядке: отсутствуют	
7. Заявленные в судебном порядке: данные отсутствуют	
8. Отметка о возложении на данные отсутствуют обязанности зарегистрированного права:	
9. Отметка о наличии решения об изъятии объекта недвижимости или государственного имущества:	данные отсутствуют
муниципальных вузов:	

Выписка выдана: Махорных Эльзид

Сведения, содержащиеся в настоящем документе, являются верными (достоверными) на дату получения запроса органом, осуществляющим регистрацию прав, в соответствии со статьей 7 Федерального закона от 24.08.2007 г. №122-ФЗ "О государственной регистрации прав на недвижимое имущество и сделок с ним", использование сведений, содержащихся в настоящей выписке, осуществляется в фирмах, которые несут ущерб правам и законным интересам правообладателей, влечет ответственность, предусмотренную законодательством Российской Федерации.

СПЕЦИАЛИСТ РАЭВЛА
Иванов Иван Иванович
Иванов Иван Иванович
Иванов Иван Иванович

Получено заявителем выписку от 12.02.2016 для исполнения поручения в рамках государственной регистрации права на недвижимое имущество и сделок с ним. Удостоверено в Едином государственном реестре прав на недвижимое имущество и сделок с ним. Подпись: Иванов Иван Иванович

ФЕДЕРАЛЬНАЯ СЛУЖБА ГОСУДАРСТВЕННОЙ РЕГИСТРАЦИИ, КАДАСТРА И
КАРТОГРАФИИ

УПРАВЛЕНИЕ ФЕДЕРАЛЬНОЙ СЛУЖБЫ ГОСУДАРСТВЕННОЙ РЕГИСТРАЦИИ,
КАДАСТРА И КАРТОГРАФИИ ПО МОСКОВСКОЙ ОБЛАСТИ

ВЫПИСКА ИЗ ЕДИННОГО ГОСУДАРСТВЕННОГО РЕЕСТРА ПРАВ НА
НЕДВИЖИМОЕ ИМУЩЕСТВО И СДЕЛОК С НИМ

Дата 13.02.2016 № 50/023-001/2016-794

На основании запроса от 11.02.2016 г., поступившего на рассмотрение 11.02.2016 г. сообщаем, что в Едином государственном реестре прав на недвижимое имущество и сделок с ним зарегистрировано:

1. Характеристики объекта недвижимости:	объекта
Кадастровый номер объекта:	(или условный) 50-23-0050384-805
наименование объекта:	Земельный участок
назначение объекта:	Земли сельскохозяйственного назначения, для дачного строительства с правом пользования жилым домом с правом регистрации проживания в нем
площадь объекта:	1 147 кв. м
линейный номер, литер:	
этажность (этаж):	
помера на поэтажном плане:	
адрес (местоположение) объекта:	Московская область, Раменский район, сельское поселение Рыболовское
состав:	
2. Правообладатель (правообладатели):	2.1. Владельцами инвестиционных паев "Закрытый паевой инвестиционный фонд недвижимости "Тристан-Подмосковный" данные о которых устанавливаются на основании данных линейных счетов владельцев инвестиционных паев в реестре владельцев инвестиционных паев и счетов депо владельцев инвестиционных паев.
3. Вид, номер и дата государственной регистрации прав:	3.1. Общая долевая собственность, № 50-50-23/2256/2014-285 от 25.11.2014
4. Ограничение (обременение) прав:	
4.1.1. Вид:	Доверительное управление, Московская область, Раменский район, сельское поселение Рыболовское, кадастровый номер 50-23-0050384-805, Земельный участок, кадастровый номер 50-23-0050384-805/001/2016-378/2 земельный участок с кадастровым номером 50-23-0050384-805/001/2016-378/2 с правом пользования жилым домом с правом регистрации проживания в нем, общая площадь 1 147 кв. м
дата государственной регистрации:	01.02.2016
номер государственной регистрации:	50-50/023-50-999/001/2016-378/2
срок, на который установлено ограничение (обременение) прав:	с 01.02.2016 по 01.12.2027
лицо, в пользу которого установлено ограничение (обременение) прав:	Закрытое акционерное общество "Управляющая компания «РЭМ Капитал», ИНН: 7723563194
основание государственной регистрации:	Правила доверительного управления Закрытым паевым инвестиционным фондом "Земельный фонд "Солна Подмосковья" зарегистрированы ФСФР России от 18.10.2007г. № 1023-04135580 от 18.10.2007г. Договор о передаче прав и обязанностей по договору доверительного управления паевым инвестиционным фондом от 07.04.2015 №606/11

5. Договоры участия в долевом строительстве:	не зарегистрировано
6. Правоустановки:	отсутствуют
7. Заявленные в судебном порядке права требования:	данные отсутствуют
8. Отсутки о погашении и оттошении зарегистрированного права:	данные отсутствуют
9. Отметка о наличии решения об изъятии объекта недвижимости для государственных и муниципальных нужд:	данные отсутствуют

Выписка выдана: Михайлом Эдуард

Сведения, содержащиеся в настоящем документе, являются актуальными (действительными) на дату получения справки органом, осуществляющим государственную регистрацию прав, в соответствии со статьей 7 Федерального закона от 21 июля 1997 г. №122-ФЗ "О государственной регистрации прав на недвижимое имущество и сделок с ним", использование государственной регистрации прав на недвижимое имущество и сделок с ним, использование сведений, содержащихся в настоящих выписках, не влечет для лиц, которые имеют право на ущерб правам и законным интересам граждан Российской Федерации, а также ответственность, предусмотренную законодательством Российской Федерации.

СПЕЦИАЛИСТ 1-ГО РАЗРЯДА
Специалист государственного кадастра недвижимости

Специалист государственного кадастра недвижимости
М.С. Козловская



Получена выписка № 001/2016-794 от 13.02.2016 г. в соответствии с заявкой от 11.02.2016 г. № 50/023-001/2016-794. Сведения в выписке являются актуальными на дату выдачи. Ответственность за достоверность сведений, содержащихся в выписке, несет орган, осуществляющий государственную регистрацию прав на недвижимое имущество и сделок с ним.

ФЕДЕРАЛЬНАЯ СЛУЖБА ГОСУДАРСТВЕННОЙ РЕГИСТРАЦИИ, КАДАСТРА И КАРТОГРАФИИ
 УПРАВЛЕНИЕ ФЕДЕРАЛЬНОЙ СЛУЖБЫ ГОСУДАРСТВЕННОЙ РЕГИСТРАЦИИ, КАДАСТРА И КАРТОГРАФИИ ПО МОСКОВСКОЙ ОБЛАСТИ
ВЫПИСКА ИЗ ЕДИННОГО ГОСУДАРСТВЕННОГО РЕЕСТРА ПРАВ НА НЕДВИЖИМОЕ ИМУЩЕСТВО И СЛЕДЛОК С НИМ

Дата: 13.02.2016 №: 50/023/001/2016-696
 На основании запроса от 11.02.2016 г., поступившего на рассмотрение 11.02.2016 г., сообщается, что в Едином государственном реестре прав на недвижимое имущество и сделок с ним зарегистрировано:

1. Характеристики недвижимого объекта:	объекта
Кадастровый номер объекта:	50/23/0050384/807
Штатное наименование объекта:	Земельный участок
назначение объекта:	Земли сельскохозяйственного назначения, для дачного строительства с правом возведения жилого дома с правом регистрации проживания в нем
площадь объекта:	1 266 кв. м
инвентарный номер, литер:	
этажность (этаж):	
номер на поэтажном плане:	
адрес (местоположение) объекта:	Московская область, Раменский район, сельское поселение Рыболовское
состав:	
2. Принадлежность (правообладатели):	2.1. Владельцы инвестиционных паев - Закрытый паевой инвестиционный фонд недвижимости "ГристанЮнион-Подмосковный" данные о которых устанавливаются на основании данных лицевых счетов владельцев инвестиционных паев в реестре владельцев инвестиционных паев и счетов депо владельцев инвестиционных паев.
3. Вид, номер и дата государственной регистрации права:	3.1. Общая долевая собственность, № 50-50-23/2016/014-257 от 25.11.2014
4. Ограничение (обременение) права:	4.1.1. Иная: Доверительное управление, Московская область, Раменский район, сельское поселение Рыболовское, кад. № 50-23/0050384/807, Земельный участок, категория земель: земли сельскохозяйственного назначения, разрешенное использование: для дачного строительства с правом возведения жилого дома с правом регистрации проживания в нем, общ. площадь 1 266 кв. м.
дата государственной регистрации:	01.02.2016
номер государственной регистрации:	50-50/023-50/999/001/2016-465/2
срок, на который установлено ограничение (обременение) права:	с 21.01.2016 по 01.12.2027
лицо, в пользу которого установлено ограничение (обременение) права:	Закрытое акционерное общество "Управляющая компания «РВМ Капитал», ИНН: 772263196
основание государственной регистрации:	Правила доверительного управления Закрытым паевым инвестиционным фондом недвижимости "Земельный фонд "Солд Подмосковный" зарегистрированы ФСФР России 18.10.2007г., за № 1028-94/35580 от 18.10.2007г.; Договор о передаче прав и обязанностей по договору доверительного управления паевым инвестиционным фондом от 07.04.2015 №066/11

5. Договоры участия в долевом строительстве:	не зарегистрированы
6. Правопритязания:	отсутствуют
7. Заявления в судебном порядке права требования:	заявки отсутствуют
8. Отметка о наличии или отсутствии ограничений зарегистрированного права:	лишние отсутствуют
9. Отметка о наличии решения об административном правонарушении или административного наказания:	обширные отсутствуют

Выписка выдана: Махортым Зауром

Сведения, содержащиеся в настоящем документе, являются актуальными (действительными) на дату получения запроса органами, осуществляющим государственную регистрацию прав. В соответствии со статьей 7 Федерального закона от 29.07.1997 г. № 22-ФЗ "О государственной регистрации прав на недвижимое имущество и сделок с ним" использование сведений, содержащихся в настоящей выписке, не влечет ответственности за ущерб правам и законным интересам третьих лиц. Ответственность за достоверность сведений, содержащихся в настоящей выписке, несет Федеральное агентство по техническому регулированию и метрологии.



Выдача выписки выдана в 17:00 по адресу: Московская область, Раменский район, сельское поселение Рыболовское, кадастровый номер 50-23/0050384/807, в соответствии с требованиями статьи 17 Закона от 29.07.1997 г. № 22-ФЗ "О государственной регистрации прав на недвижимое имущество и сделок с ним".

ФЕДЕРАЛЬНАЯ СЛУЖБА ГОСУДАРСТВЕННОЙ РЕГИСТРАЦИИ, КАДАСТРА И
КАРТОГРАФИИ
УПРАВЛЕНИЕ ФЕДЕРАЛЬНОЙ СЛУЖБЫ ГОСУДАРСТВЕННОЙ РЕГИСТРАЦИИ,
КАДАСТРА И КАРТОГРАФИИ ПО МОСКОВСКОЙ ОБЛАСТИ
**ВЫПИСКА ИЗ ЕДИННОГО ГОСУДАРСТВЕННОГО РЕЕСТРА ПРАВ НА
НЕДВИЖИМОЕ ИМУЩЕСТВО И СДЕЛОК С НИМ**

Дата: 13.02.2016 № 50/003/001/2016-4584
На основании запроса от 11.02.2016 г., поступившего на рассмотрение 11.02.2016 г., сообщаем, что в Едином государственном реестре прав на недвижимое имущество и сделок с ним зарегистрировано:

1. Характеристики недвижимого имущества (или условный номер объекта):	50/23-0050384/808
наименование объекта:	Земельный участок
назначение объекта:	Земли сельскохозяйственного назначения, для дачного строительства с правом возведения жилого дома с правом регистрации проживания в нем
площадь объекта:	1 303 кв. м
инвентарный номер, литер, этажность (этаж):	
площадь на поэтажном плане:	
адрес (местоположение) объекта:	Московская область, Раменский район, сельское поселение Рыболовское
бюджет:	
2. Правообладатель (правообладатели):	2.1. Владелец инвестиционных паев - Закрытый паевой инвестиционный фонд недвижимости "Тристан-Юнион-Подмосковный" данные о которых устанавливаются на основании данных лицевых счетов владельцев инвестиционных паев в реестре владельцев инвестиционных паев и счетов депо владельцев инвестиционных паев.
3. Вид, номер государственной регистрации права:	3.1. Общая доля собственности, № 50-50-23/226/2014-267 от 25.11.2014
4. Ограничение права:	
4.1.1. Вид:	Доверительное управление, Московская область, Раменский район, сельское поселение Рыболовское, кат. № 50-23-0050384/808; Земельный участок, категория земель: земли сельскохозяйственного назначения, разрешенное использование: для дачного строительства с правом возведения жилого дома с правом регистрации проживания в нем, общая площадь 1 303 кв. м
дата государственной регистрации:	01.02.2016
номер государственной регистрации:	50-50/023-50/999/001/2016-458/2
сроки, на который установлен (обременение) права:	с 01.02.2016 по 01.12.2027
лицо, в пользу которого установлено ограничение (обременение) права:	Закрытое акционерное общество "Управление компания «РБМ Капитал», ИНН: 7722563196
основание государственной регистрации:	Принята доверительного управления Закрытым паевым инвестиционным фондом недвижимости "Земельный фонд "Союза Подмосквовный" зарегистрирован Ф.С.Ф.И. России 18.10.2007г. за № 102Ж-94135580 от 18.10.2007г.; Договор о передаче прав и обязанностей по договору доверительного управления паевым инвестиционным фондом от 07.04.2015 №006/11

5. Договоры, условия в которых не зарегистрировано строительство:	отсутствуют
6. Правопритязание:	отсутствуют
7. Заявленные в судебном порядке данные отсутствуют права требования:	отсутствуют
8. Отметка о поджогах и данных отсутствуют отозваний зарегистрированного права:	отсутствуют
9. Отметка о наличии решения об административном нарушении области недвижимости для государственных и муниципальных нужд:	отсутствуют

Выписка выдана: Махортык Эдуард

Сведения, содержащиеся в настоящем документе, являются актуальными (действительными) на дату получения запроса органами, осуществляющими регистрацию сведений о государственном реестре прав на недвижимое имущество. В соответствии со статьей 7 Федерального закона от 29.07.2017 г. №122-ФЗ "О государственной регистрации прав на недвижимое имущество и сделок с ним" в случае выявления несоответствия сведений государственного реестра недвижимости фактическим данным, которые имеют юридическую силу, и актуальным материалам, содержащим сведения об объекте недвижимости, государственные органы осуществляют процедуру государственной регистрации в Едином государственном реестре недвижимости, предусмотренную законодательством Российской Федерации.

СПЕЦИАЛИСТ РАЙОНА
Специалист государственной регистрации прав
Махортык Эдуард
Копия выдана в И.С.

Печатное заявление выдано в И.С. для государственной регистрации в Едином государственном реестре прав на недвижимое имущество и сделок с ним. В случае выявления несоответствия сведений государственного реестра недвижимости фактическим данным, которые имеют юридическую силу, и актуальным материалам, содержащим сведения об объекте недвижимости, государственные органы осуществляют процедуру государственной регистрации в Едином государственном реестре недвижимости, предусмотренную законодательством Российской Федерации.

ФЕДЕРАЛЬНАЯ СЛУЖБА ГОСУДАРСТВЕННОЙ РЕГИСТРАЦИИ, КАДАСТРА И КАРТОГРАФИИ
 УПРАВЛЕНИЕ ФЕДЕРАЛЬНОЙ СЛУЖБЫ ГОСУДАРСТВЕННОЙ РЕГИСТРАЦИИ, КАДАСТРА И КАРТОГРАФИИ ПО МОСКОВСКОЙ ОБЛАСТИ
ВЫПИСКА ИЗ ЕДИННОГО ГОСУДАРСТВЕННОГО РЕЕСТРА ПРАВ НА НЕДВИЖИМОЕ ИМУЩЕСТВО И СДЕЛОК С НИМ

Дата: 13.02.2016 № 50/023/001/2016-307
 На основании запроса от 11.02.2016 г., поступившего на рассмотрение 11.02.2016 г. сообщаем, что в Едином государственном реестре прав на недвижимое имущество и сделок с ним зарегистрировано:

1. Характеристики недвижимости:	объекта недвижимости
Кадастровый номер объекта:	50/23/0050384/809
Целевое назначение объекта:	Земельный участок
Изначальное назначение объекта:	Земли сельскохозяйственного назначения, для дачного строительства с правом возведения жилого дома с правом регистрации проживания в нем
Площадь объекта:	1,104 кв. м
Инвентарный номер, литер, этажность, этаж:	
Комера на поэтажном плане:	
Адрес (местоположение) объекта:	Московская область, Раменский район, сельское поселение Рыболовское
Состав:	
2. Правообладатель (правообладатели):	2.1. Владельным инвестиционным паевым инвестиционным фондом «Тристан-Юнион-Подмосковный» данные о которых устанавливаются на основании данных лицевых счетов владельцев инвестиционных паев в реестре владельцев инвестиционных паев и счетов detto владельцев инвестиционных паев.
3. Вид, номер и дата государственной регистрации права:	3.1. Общая долевая собственность, №: 50-50-23/226/2014-263 от 25.11.2014
4. Ограничение (обременение) права:	
4.1.1. Вид:	Доверительное управление, Московская область, Раменский район, сельское поселение Рыболовское, вид. №: 50-23/0050384-809, Земельный участок, категория земель: земля сельскохозяйственного назначения, разрешенное использование: для дачного строительства с правом возведения жилого дома с правом регистрации проживания в нем, общая площадь 1,104 кв. м
дата государственной регистрации:	01.02.2016
номер государственной регистрации:	50-50/023-50/999/001/2016-34972
срок, на который установлено ограничение права (обременение) права:	с 01.02.2016 по 01.12.2027
лицо, в пользу которого установлено ограничение (обременение) права:	Закрытое акционерное общество «Управляющая компания «РВМ Капитал», ИНН: 7722563196
основание государственной регистрации:	Правила доверительного управления Закрытым паевым инвестиционным фондом «Тристан-Юнион-Подмосковный» фонд «Союза Подмосковья» зарегистрированы ФСОФР России 18.10.2007г., №: 1028-94135580 от 18.10.2007г.; Договор о передаче прав и обязанностей по договору доверительного управления паевым инвестиционным фондом от 07.04.2015 №606/11

5) Договоры участия в долевом не зарегистрированы в Едином государственном реестре недвижимости.	не зарегистрированы
6) Правовые акты:	отсутствуют
7) Заявленные в судебном порядке данные отсутствуют	отсутствуют
8) Отметка о возложении административных обязанностей на участника государственного реестра:	административных обязанностей нет
9) Отметка о наличии решения об административном наказании участника государственного реестра:	административных наказаний нет

Выписка выдана: Мухоморов Александр Александрович

Сведения, содержащиеся в настоящем документе, являются актуальными (действительными) на дату получения запроса органом, осуществляющим государственную регистрацию недвижимости. В соответствии со статьей 7 Федерального закона от 29.09.2002 г. №122-ФЗ "О государственной регистрации недвижимости" данные сведения являются актуальными на дату получения сведений, содержащихся в настоящем документе, с момента их внесения в Единый государственный реестр недвижимости, осуществляемый Федеральным органом исполнительной власти по государственной регистрации недвижимости, кадастру, картографии и геоинформационным системам.

СПЕЦИАЛИСТ РАЙОНА
 (подпись) _____
 (подпись) _____
 (подпись) _____

Этот документ является копией оригинала, заверенного в установленном порядке. Подлинник находится в архиве государственного реестра недвижимости. При необходимости получения копии документа обратитесь к специалисту государственного реестра недвижимости.

ФЕДЕРАЛЬНАЯ СЛУЖБА ГОСУДАРСТВЕННОЙ РЕГИСТРАЦИИ, КАДАСТРА И КАРТОГРАФИИ
 УПРАВЛЕНИЕ ФЕДЕРАЛЬНОЙ СЛУЖБЫ ГОСУДАРСТВЕННОЙ РЕГИСТРАЦИИ, КАДАСТРА И КАРТОГРАФИИ ПО МОСКОВСКОЙ ОБЛАСТИ
ВЫПИСКА ИЗ ЕДИННОГО ГОСУДАРСТВЕННОГО РЕЕСТРА ПРАВ НА НЕДВИЖИМОЕ ИМУЩЕСТВО И СДЕЛКИ С НИМ

Дата: 13.02.2016 № 50/0023/2016/2016-709
 На основании запроса от 11.02.2016 г., поступившего на рассмотрение 11.02.2016 г., сообщаем, что в Едином государственном реестре прав на недвижимое имущество и сделок с ним зарегистрированы:

1. Характеристики объекта недвижимости:	объекта недвижимости
Кодированный номер объекта:	(или условный) 50/23/0050384/810
наименование объекта:	Земельный участок
назначение объекта:	Земельный участок с правом возведения жилого дома с правом регистрации проживания в нем
площадь объекта:	1,304 кв. м
инвентарный номер, литер, этажность (этаж):	
номера на поэтажном плане:	
адрес (местоположение) объекта:	Московская область, Раменский район, сельское поселение Рыболовское
состав:	
2. Правообладатель (правообладатели):	2.1 Владелец инвестиционной ипсва - Закрытый паевой инвестиционный фонд «Идеальности ТрастЮнион». Подмоловский филиал о логотип устанавливается на основании данных лисовых счетов владельцев инвестиционных ипсв в реестре владельцев инвестиционных ипсв и счетов лпсв владельцев инвестиционных лав.
3. Вид, номер государственной права:	3.1. Южная доля в собственности, № 50-50-23/22/26/2014-102 от 21.11.2014
4. Ограничение (обременение) права:	
4.1.1. Вид:	Доверительное управление, Московская область, Раменский район, сельское поселение Рыболовское, ед. № 50-23-0050384/810, Земельный участок, категория земель: земля сельскохозяйственного назначения, разрешенное использование: для дачного строительства с правом возведения жилого дома с правом регистрации проживания в нем, обрабл площадь 1,304 кв. м
дата регистрации:	01.02.2016
номер государственной регистрации:	50-50/0023-50/999/001/2016-3462
срок, на который установлено (обременение) права:	с 01.02.2016 по 01.12.2027
лицо, в пользу которого установлено (обременение) права:	Закрытое акционерное общество «Управляющая компания «РВМ Холдинг», ИНН: 7723-563196
основание государственной регистрации:	Правила доверительного управления Закрытым паевым инвестиционным фондом «Идеальности ТрастЮнион» Фонд «Солид Подмоловский» зарегистрировано ФССФ России 18.10.2007г. за № 1028-94/135380 от 18.10.2007г. Договор о передаче прав и обязанностей по договору доверительного управления паевым инвестиционным фондом от 07.04.2013 №606/1

5. Договоры участия в долевом не зарегистрированы	отсутствуют
6. Привилегии на участие отсутствуют	отсутствуют
7. Заявленные в судебном порядке права отсутствуют	отсутствуют
8. Отметка о возмещении взысканных от судебных затрат отсутствует	отсутствуют
9. Отметка о наличии решения об административном наказании отсутствует	отсутствуют
10. Отметка о наличии исполнительных документов отсутствует	отсутствуют

Выписка выдана: Маморных Эдуард

Выписки, содержащиеся в настоящем документе, являются актуальными (действительными) на дату получения запроса органом, осуществляющим государственную регистрацию прав. В соответствии со статьей 7 Федерального закона от 21.06.2007 г. №122-ФЗ "О государственной регистрации прав на недвижимое имущество и сделок с ним" использование сведений, опроверженных в настоящей выписке, совершено на основании сведений, которые не имеют юридической силы. Ответственность за достоверность сведений, содержащихся в настоящей выписке, несет орган, осуществляющий государственную регистрацию прав.



Для того, чтобы избежать ошибок при получении выписки, необходимо указать в запросе наименование органа, осуществляющего государственную регистрацию прав, и наименование документа, на основании которого запрашиваются сведения. Например: «Выписка из Единого государственного реестра недвижимости на объект недвижимости № 50/0023/2016/2016-709».

ФЕДЕРАЛЬНАЯ СЛУЖБА ГОСУДАРСТВЕННОЙ РЕГИСТРАЦИИ, КАДАСТРА И
КАРТОГРАФИИ

УПРАВЛЕНИЕ ФЕДЕРАЛЬНОЙ СЛУЖБЫ ГОСУДАРСТВЕННОЙ РЕГИСТРАЦИИ,
КАДАСТРА И КАРТОГРАФИИ ПО МОСКОВСКОЙ ОБЛАСТИ

ВЫПИСКА ИЗ ЕДИННОГО ГОСУДАРСТВЕННОГО РЕЕСТРА ПРАВ НА
НЕДВИЖИМОЕ ИМУЩЕСТВО И СДЕЛОК С НИМ

Дата: 13.02.2016 № 50/023/001/2016-494/2

На основании запроса от 11.02.2016 г., поступившего на рассмотрение 11.02.2016 г. сообщается, что в Едином государственном реестре прав на недвижимое имущество и сделок с ним зарегистрировано:

1. Характеристики объекта недвижимости:	объекта недвижимости
Кадастровый номер объекта:	(по условиям) 50/23/0050384/813
наименование объекта:	Земельный участок
назначение объекта:	Земли сельскохозяйственного назначения, для личного строительства с правом возведения жилого дома с правом регистрации проживания в нем
площадь объекта:	1 000 кв. м
инвентарный номер, литер, этикетка (этаж):	
номера на поэтажном плане:	
адрес (местоположение) объекта:	Московская область, Раменский район, сельское поселение Рыболовское
состав:	
2. Правообладатель (правообладатели):	2.1. Владельцы инвестиционных паев - Закрытый паевой инвестиционный фонд «Недвижимости "Тристан-Юнион-Подмосковный"» данные о которых устанавливаются на основании данных личных счетов владельцев инвестиционных паев в реестре владельцев инвестиционных паев и счетов депо владельцев инвестиционных паев.
3. Вид, номер государственной регистрации права:	3.1. Общая долевая собственность, № 50-50-23/172/2014-178 от 02.09.2014
4. Ограничение права:	
4.1.1. Вид:	Доверительное управление Московской области Раменский район сельское поселение Рыболовское, кат. № 50/23/0050384/813. Земельный участок, категория земель - земли сельскохозяйственного назначения, разрешенное использование: для личного строительства с правом возведения жилого дома с правом регистрации проживания в нем, общая площадь 1 000 кв. м
дата государственной регистрации:	04.02.2016
номер государственной регистрации:	50-50/023-50/999/001/2016-494/2
срок, на который установлено (ограничение) право:	с 04.02.2016 по 01.12.2027
лицо, в пользу которого установлено ограничение (ограничение) права:	Закрытое акционерное общество «Управляющая компания «РВМ Капитал», ИНН: 7723-563196
основание государственной регистрации:	Правила доверительного управления Закрытым паевым инвестиционным фондом «Недвижимости "Земельный фонд "Солда Подмосковный"» зарегистрированы ФС-ФР России от 18.10.2007г. за № 1028-А/135580 от 18.10.2007г. Договор о передаче прав и обязанностей по договору доверительного управления паевым инвестиционным фондом от 07.04.2015 №06/11

5. Договоры участия в долевом не зарегистрированы	
6. Проводятся ли в судебном порядке иски о признании права требования:	отсутствуют
7. Отметка о возращении в данные отсутствуют	отсутствуют
8. Отметка о признании решения об отмене регистрации государственного кадастрового номера:	отсутствуют
9. Отметка о признании решения об отмене государственного кадастрового номера:	отсутствуют

Выписка выдана: Микортык Эдуард

Сведения, содержащиеся в настоящем документе, являются актуальными (действительными) на дату получения запроса органом, осуществляющим государственную регистрацию. В соответствии со статьей 7 Федерального закона от 29.07.2007 № 221-ФЗ "О государственной регистрации прав на недвижимое имущество и сделок с ним", издаваемые сведения, содержащиеся в настоящем выписке, являются достоверными, за исключением случаев умышленного и злонамеренного предоставления недостоверных сведений, ответственность за предоставление недостоверных сведений несет лицо, предоставившее сведения.

СПЕЦИАЛИСТ П.РАЗУДА
Специалист государственного кадастрового учета

М.П. Управление государственной регистрации, кадастра и картографии по Московской области

Поиск информации выдана от 13.02.2016 для поиска информации о государственной регистрации и государственном кадастре недвижимости в Едином государственном реестре прав на недвижимое имущество и сделок с ним (ЕГРП) и Едином государственном реестре недвижимости (ЕГРН) Московской области.

Информация о государственной регистрации права (сведения о государственной регистрации права)

ФЕДЕРАЛЬНАЯ СЛУЖБА ГОСУДАРСТВЕННОЙ РЕГИСТРАЦИИ, КАДАСТРА И
КАРТОГРАФИИ

УПРАВЛЕНИЕ ФЕДЕРАЛЬНОЙ СЛУЖБЫ ГОСУДАРСТВЕННОЙ РЕГИСТРАЦИИ,
КАДАСТРА И КАРТОГРАФИИ ПО МОСКОВСКОЙ ОБЛАСТИ

ВЫПИСКА ИЗ ЕДИННОГО ГОСУДАРСТВЕННОГО РЕЕСТРА ПРАВ НА
НЕДВИЖИМОЕ ИМУЩЕСТВО И СЛЕДЯК С НИМ

Дата: 13.02.2016 № 50/023/001/2016-2/22

На основании запроса от 11.02.2016 г., поступающего на рассмотрение 11.02.2016 г. сообщаем, что в Едином государственном реестре прав на недвижимое имущество и сделок с ним зарегистрировано:

1. Характеристики объекта недвижимости:	объекта недвижимости
Квартальный номер объекта:	(или условный) 50/23/0050384-816
назначение объекта:	Земельный участок
назначение объекта:	Земли сельскохозяйственного назначения, для дачного строительства с правом возведения жилого дома с правом регистрации проживания в нем
площадь объекта:	1 000 кв. м
инвентарный номер, литер:	
этажность (этаж):	
номера на поэтажном плане:	
адрес (местоположение) объекта:	Московская область, Раменский район, сельское поселение Рыболожское
состав:	
2. Правообладатель (правообладатели):	2.1 Владелец инвестиционных паев - Закрытый паевой инвестиционный фонд недвижимости «ТрастЮнион-Подмосковный» Limited Partnership (далее - Фонд) с местом нахождения в соответствии с уставом владения инвестиционных паев в реестре недвижимости инвестиционных паев и счетов дело владельца инвестиционных паев.
3. Вид, номер государственной регистрации права:	3.1. Общая доля в собственности, № 50/023/23/226/2014-021 от 21.11.2014
4. Ограничение (обременение) права:	
4.1.1. Вид:	Доверительное управление, Московская область, Раменский район, сельское поселение Рыболожское, кв. № 50/23/0050384-816, Земельный участок, категория земель: Земли сельскохозяйственного назначения, разрешенное использование: для дачного строительства с правом возведения жилого дома с правом регистрации проживания в нем, общая площадь 1 000 кв. м
дата государственной регистрации:	04.02.2016
номер государственной регистрации:	50-00/023-50/999/001/2016-5/26/2
срок, на который установлено ограничение (обременение) права:	с 04.02.2016 до 01.12.2027
лицо, в пользу которого установлено ограничение (обременение) права:	Закрытое акционерное общество «Управляющая компания «РВМ Келитал», ИНН: 772563196
основание государственной регистрации:	Правила доверительного управления Закрытым паевым инвестиционным фондом недвижимости «Земельный фонд «Солид Подмосковный» зарегистрированы ФНС РФ от 18.10.2007г. за № 102В-54/135580 от 18.10.2007г.
	Договор о передаче прав и обязанностей по договору доверительного управления паевым инвестиционным фондом от 07.04.2015 №06/11

5. Договоры участия в долевом строительстве:	не зарегистрировано
6. Права и ограничения:	отсутствуют
7. Заявленные в судебном порядке права и требования:	заявлены отсутствуют
8. Отметка о возложении обязанности по регистрации права:	заявлены отсутствуют
9. Отметка о наличии решения об отмене государственной регистрации права:	заявлены отсутствуют
10. Отметка о наличии решения об отмене государственной регистрации права:	заявлены отсутствуют

Выписка выдана: Махрицкая Эльзед

Сведения, содержащиеся в настоящем документе, являются актуальными (действительными) на дату получения запроса информации, осуществляющего государственную регистрацию. В соответствии со статьей 10 Федерального закона от 29.07.2017 № 122-ФЗ "О государственной регистрации недвижимости" государственная регистрация недвижимости осуществляется в Едином государственном реестре недвижимости на основании заявления, которое подается заявителем, и документов, подтверждающих права и законные интересы заявителя, предусмотренные законодательством Российской Федерации.

СВЕЩАНИКСТ.1.РАЯРЛА
Служба государственной регистрации недвижимости
Служба государственной регистрации недвижимости

Получатель выписки выдает ее (его) для ознакомления с информацией в Едином государственном реестре недвижимости. Форма и содержание выписки являются государственной тайной. Выписка предоставляется заявителю в виде копии. Выписка предоставляется заявителю в виде копии. Выписка предоставляется заявителю в виде копии.

ФЕДЕРАЛЬНАЯ СЛУЖБА ГОСУДАРСТВЕННОЙ РЕГИСТРАЦИИ, КАДАСТРА И
КАРТОГРАФИИ

УПРАВЛЕНИЕ ФЕДЕРАЛЬНОЙ СЛУЖБЫ ГОСУДАРСТВЕННОЙ РЕГИСТРАЦИИ,
КАДАСТРА И КАРТОГРАФИИ ПО МОСКОВСКОЙ ОБЛАСТИ

**ВЫПИСКА ИЗ ЕДИННОГО ГОСУДАРСТВЕННОГО РЕЕСТРА ПРАВ НА
НЕДВИЖИМОЕ ИМУЩЕСТВО И СДЕЛОК С НИМ**

Дата: 13.02.2016 №: 50/023/001/2016-940

На основании запроса от 11.02.2016 г., поступившего на рассмотрение 11.02.2016 г., сообщаем, что в Едином государственном реестре прав на недвижимое имущество и сделок с ним зарегистрировано:

1. Характеристики объекта недвижимости: Квартальный номер объекта: наименование объекта: назначение объекта: площадь объекта: инвентарный номер литер: этажность (этаж): адрес (местоположение) объекта: состав:	объекта недвижимости (ниж условный) 50:23:0050384:817 Земельный участок Земли сельскохозяйственного назначения, для дачного строительства с правом возведения жилого дома с правом регистрации проживания в нем 1 000 кв. м инвентарный номер литер: этажность (этаж): адрес (местоположение) объекта: Московская область, Раменский район, сельское поселение Рыболовское состав: 2.1 Владыка инвестционных павз - Закрытый паевой инвестиционный фонд нецелевого назначения «Юнион» (далее - Фонд) состоит из котировочных листов, принадлежащих на праве собственности гражданам Российской Федерации, владеющим недвижимыми паевыми инвестиционными павзами и счетов депозитов вклада паевых инвестционных павз.
3. Вид, номер государственной регистрации права:	3.1. Общая долевая собственность, № 50-50/23/023/2014-082 от 28.08.2014
4. Ограничение (обременение) права:	
4.1.1. Вид:	Доверительное управление, Московская область, Раменский район, сельское поселение Рыболовское, кат. № 50:23:0050384:817, Земельный участок, категория земель: земля сельскохозяйственного назначения, разрешенное использование: для дачного строительства с правом возведения жилого дома с правом регистрации проживания в нем, общей площадью 1 000 кв. м
дата государственной регистрации:	04.02.2016
номер государственной регистрации:	50-50/023-50/999/001/2016-493/2
срок, на который установлено ограничение (обременение) права:	с 04.02.2016 по 01.12.2027
лицо, в пользу которого установлено ограничение (обременение) права:	Закрытое акционерное общество «Управляющая компания «РВМ Капитал», ИНН: 772563196
основание государственной регистрации:	Правила доверительного управления Закрытым паевым инвестиционным фондом недвижимости "Земельный фонд "Солма Подмосковный" зарегистрированы ФСФР России 18.10.2007г. за № 102Р-04135580 от 18.10.2007г.
	Договор о передаче прав и обязанностей по договору доверительного управления паевым инвестиционным фондом от 07.04.2013 №668/11

5. Договоры участия в долевом строительстве зарегистрированы:	отсутствуют
6. Приводеylation:	отсутствуют
7. Заявленные в судебном порядке иски отсутствуют:	отсутствуют
8. Отсутствуют ли ограничения в отношении зарегистрированного права:	лимитные отсутствуют
9. Отсутствуют ли ограничения в отношении зарегистрированного права:	лимитные отсутствуют

Выписка выдана: Максимых Эдуард

Сведения, содержащиеся в настоящем документе, являются актуальными (действительными) на дату получения запроса органом, осуществляющим государственную регистрацию прав. В соответствии со статьей 7 Федерального закона от 21 июля 1997 г. № 122-ФЗ "О государственной регистрации прав на недвижимое имущество и сделок с ним" использование сведений, содержащихся в настоящей выписке, разрешено для целей, которые несут ущерб правам и законным интересам граждан, организаций, органов государственной власти, органов государственного управления, органов государственного управления субъектов Российской Федерации, предусмотренную законодательством Российской Федерации.

СПЕЦИАЛИСТ 1 РАВЯША
Иванов И.И. 04.02.2016

Иванов И.И. 04.02.2016

Иванов И.И. 04.02.2016

Иванов И.И. 04.02.2016

Получено выписку выдана по ДПН для использования предоставления в третьем лице. Сведения, содержащиеся в настоящем документе, являются актуальными (действительными) на дату получения запроса органом, осуществляющим государственную регистрацию прав. В соответствии со статьей 7 Федерального закона от 21 июля 1997 г. № 122-ФЗ "О государственной регистрации прав на недвижимое имущество и сделок с ним" использование сведений, содержащихся в настоящей выписке, разрешено для целей, которые несут ущерб правам и законным интересам граждан, организаций, органов государственной власти, органов государственного управления, органов государственного управления субъектов Российской Федерации, предусмотренную законодательством Российской Федерации.

ФЕДЕРАЛЬНАЯ СЛУЖБА ГОСУДАРСТВЕННОЙ РЕГИСТРАЦИИ, КАДАСТРА И КАРТОГРАФИИ
 УПРАВЛЕНИЕ ФЕДЕРАЛЬНОЙ СЛУЖБЫ ГОСУДАРСТВЕННОЙ РЕГИСТРАЦИИ, КАДАСТРА И КАРТОГРАФИИ ПО МОСКОВСКОЙ ОБЛАСТИ
ВЫПИСКА ИЗ ЕДИННОГО ГОСУДАРСТВЕННОГО РЕЕСТРА ПРАВ НА НЕДВИЖИМОЕ ИМУЩЕСТВО И СДЕЛОК С НИМ

Дата 13.02.2016 № 50/023/001/2016-967
 На основании запроса от 11.02.2016 г., поступившего на рассмотрение 11.02.2016 г. сообщаем, что в Едином государственном реестре прав на недвижимое имущество и сделок с ним зарегистрировано:

1. Характеристики объекта недвижимости: Кадастровый номер объекта: наименование объекта: назначение объекта: площадь объекта: инвентарный номер, литер: этажность (этаж): номер на поэтажном плане: адрес (местоположение) объекта: состав:	объекта недвижимости) (или условный) Земельный участок Земли сельскохозяйственного назначения, для дачного строительства с правом возведения жилого дома с правом регистрации проживания в нем 1 000 кв. м инвентарный номер, литер: этажность (этаж): номер на поэтажном плане: адрес (местоположение) объекта: состав:
2. Правообладатель (правообладатели):	2.1. Владельцы инвестиционных паев - Закрытый паевой инвестиционный фонд недвижимости "ГрибОлово-Подмосковный" данные о которых устанавливаются на основании данных в реестре счетов владельцев инвестиционных паев и счетов деловых владельцев инвестиционных паев.
3. Вид, номер государственной регистрации права:	3.1. Общая долевая собственность, № 50-50-23/175/2014-081 от 28.08.2014
4. Ограничения (обременения) права:	4.1.1. Вид: Доверительное управление, Московская область, Раменский район, сельское поселение Рыболовское, кад. № 50-23-0050384-818, Земельный участок, категория земель: земли сельскохозяйственного назначения, разрешенное использование: для дачного строительства с правом возведения жилого дома с правом регистрации проживания в нем, общая площадь 1 000 кв. м
дата государственной регистрации: номер государственной регистрации: срок, на который установлено ограничение (обременение) права: установлено ограничение (обременение) права: основание государственной регистрации:	04.02.2016 50-50/023-50/999/001/2016-490/2 с 21.01.2016 по 01.12.2027 Закрытое акционерное общество "Управляющая компания «РВМ Капитал», ИНН: 7723-63196 Правила доверительного управления Закрытым паевым инвестиционным фондом недвижимости "Земельный фонд "Солид Подмосковный" зарегистрированы ФСФР России от 18.10.2007г. № 1028-94/35580 от 18.10.2007г. Договор о передаче прав и обязанностей по договору доверительного управления паевым инвестиционным фондом от 07.04.2015 №606/11

5. Договоры участия в долевом строительстве:	не зарегистрировано
6. Правовитязание:	отсутствуют
7. Заявленные в судебном порядке права требования:	данные отсутствуют
8. Отсутствия о возбуждении судебного истребования зарегистрированного права:	данные отсутствуют
9. Отсутствия о наличии решения об изъятии объекта недвижимости для государственных нужд:	данные отсутствуют

Выписка выдана: Михорных Эдуард

Сведения, содержащиеся в настоящем документе, являются актуальными (действительными) на дату получения запроса органом, осуществляющим государственную регистрацию прав. В соответствии со статьей 7 Федерального закона от 21.06.1997 г. № 223-ФЗ "О государственной регистрации прав на недвижимое имущество и сделок с ним" использование сведений, содержащихся в настоящей выписке, осуществляется в целях, которые не носят ущерб правам и законным интересам граждан, организаций, органов государственной, муниципальной и государственной власти субъектов Российской Федерации, предусмотренную законодательством Российской Федерации.

СПЕЦИАЛИСТ 1 РАЙОНА
 Михорных Эдуард
 Подпись: [подпись]

Подпись: [подпись]

ФЕДЕРАЛЬНАЯ СЛУЖБА ГОСУДАРСТВЕННОЙ РЕГИСТРАЦИИ, КАДАСТРА И КАРТОГРАФИИ
 УПРАВЛЕНИЕ ФЕДЕРАЛЬНОЙ СЛУЖБЫ ГОСУДАРСТВЕННОЙ РЕГИСТРАЦИИ, КАДАСТРА И КАРТОГРАФИИ ПО МОСКОВСКОЙ ОБЛАСТИ
ВЫПИСКА ИЗ ЕДИННОГО ГОСУДАРСТВЕННОГО РЕЕСТРА ПРАВ НА НЕДВИЖИМОЕ ИМУЩЕСТВО И СЛЕДОВ С НИМ

Дата: 13.02.2016 № 50/023/001/2016-925
 На основании запроса от 11.02.2016 г., поступившего на рассмотрение 11.02.2016 г., сообщаем, что в Едином государственном реестре прав на недвижимое имущество и сделок с ним зарегистрировано:

1. Характеристики объекта недвижимости: Квартальный номер объекта: пашенный объект: назначение объекта: площадь объекта: инвентарный номер литер: этажность (этаж): номер на поэтажном плане: адрес (местоположение) объекта: состав:	объекта недвижимости (или условный номер объекта): 50:23-0050384-819 Земельный участок Земли сельскохозяйственного назначения, для дачного строительства с правом возведения жилого дома с правом регистрации проживания в нем 1 000 кв. м инвентарный номер литер: этажность (этаж): номер на поэтажном плане: адрес (местоположение) объекта: Московская область, Раменский район, сельское поселение Рыболовское состав: 2.1 Владелец инвестиционных паев - Закрытый паевой инвестиционный фонд недвижимости «ТрастЮниверс» (далее - Фонд), в котором участником являются основатели данных паевых счетов владельцы инвестиционных паев в реестре владельцев инвестиционных паев и счетов дачи владельцев инвестиционных паев.
3. Вид, номер и дата государственной регистрации прав:	3.1. Обладатель долевой собственности, № 50-50-23/175/2014-080 от 28.08.2014
4. Описание (обременение) прав: 4.1.1. Вид:	Доверительное управление, Московская область, Раменский район, сельское поселение Рыболовское, кат. № 50:23-0050384-819, Земельный участок, категория земель: земля сельскохозяйственного назначения, разрешенное использование: для дачного строительства с правом возведения жилого дома с правом регистрации проживания в нем, общая площадь 1 000 кв. м
дата государственной регистрации:	04.02.2016
номер государственной регистрации:	50-50/023-50/999/001/2016-489/2
срок, на который установлено ограничение (обременение) права:	с 04.02.2016 по 01.12.2027
лицо, в пользу которого установлено ограничение (обременение) права: основание государственной регистрации:	Закрытие акционерное общество «Управляющая компания «РМ Капитал», ИНН: 772563196 Принятие доверительного управления Закрытым паевым инвестиционным фондом недвижимости «Закрытый фонд «Совет Паломников» зарегистрирован в ФСОФ России 18.10.2007г. за № 1023-94135580 от 18.10.2007г. Договор о передаче прав и обязанностей по договору доверительного управления паевым инвестиционным фондом от 07.04.2015 №06/11

5. Договоры участия в долевом не зарегистрировано строительство:	
6. Приватизация:	отсутствуют
7. Заявления в судебном порядке данные отсутствуют права требования:	
8. Отметка о погашении данных отсутствуют отозванных зарегистрированного права:	
9. Отметка о наличии репрессия об данных отсутствуют и/или объекта недвижимости для государственных и муниципальных нужд:	

Выписка выдана: Махорных Эдуард

Сведения, содержащиеся в настоящем документе, являются актуальными (действительными) на дату получения запроса органом, осуществляющим информационно-техническую регистрацию прав. В соответствии со статьей 7 Федерального закона от 21.06.1997 г. №122-ФЗ "О государственной регистрации прав на недвижимое имущество и сделок с ним", использование сведений, содержащихся в настоящей выписке, осуществляется на основании, которые несут ущерб правам и законным интересам третьих лиц, в том числе, ответственность, предусмотренную законодательством Российской Федерации.



Получено запроса № 01/07, для предоставления выписки в Едином государственном реестре прав на недвижимое имущество и сделок с ним, зарегистрировано в Едином государственном реестре прав на недвижимое имущество и сделок с ним, № 50/023/001/2016-925 от 13.02.2016 г. (ФСОФ)

ФЕДЕРАЛЬНАЯ СЛУЖБА ГОСУДАРСТВЕННОЙ РЕГИСТРАЦИИ, КАДАСТРА И КАРТОГРАФИИ

УПРАВЛЕНИЕ ФЕДЕРАЛЬНОЙ СЛУЖБЫ ГОСУДАРСТВЕННОЙ РЕГИСТРАЦИИ, КАДАСТРА И КАРТОГРАФИИ ПО МОСКОВСКОЙ ОБЛАСТИ

ВЫПИСКА ИЗ ЕДИННОГО ГОСУДАРСТВЕННОГО РЕЕСТРА ПРАВ НА НЕДВИЖИМОЕ ИМУЩЕСТВО И СДЕЛОК С НИМ

Дата 12.03.2016. № 50/001/2016-1423

На основании запроса от 10.03.2016 г., поступившего на рассмотрение 10.03.2016 г. сообщается, что в Едином государственном реестре прав на недвижимое имущество и сделок с ним зарегистрировано:

1. Характеристики объекта недвижимости: Кадастровый номер объекта: наименование объекта: назначение объекта: площадь объекта: инвентарный номер, литер: этажность (этажи): номера на поэтажном плане: адрес (местонахождение) объекта: состав:	объекта (или условный) 50/23-001/0384-823 Земельный участок Земельный участок назначения для личного строительства с правом возведения жилого дома с правом регистрации провоза/поя в нем 875 кв. м. Московская область, Раменский район, сельское поселение Рыболовское
2. Правообладатель (правообладатели):	2.1. Владельным инвестиционным паевым инвестиционным фондом «ТристанОлимпик-Подмосковный» данные о которых указаны владельцами инвестиционных паев в реестре владельцев инвестиционных паев и счетов детей владельцев инвестиционных паев.
3. Вид, номер государственной регистрации права:	3.1. Общая долевая собственность. № 50-50-23/175/2014-079 от 28.08.2014.
4. Ограничение (обременение) права: 4.1.1. Вид:	Доверительное управление, Московская область, Раменский район, сельское поселение Рыболовское, к/д. № 50-23-001/0384-823, Земельный участок, категория земель: земля сельскохозяйственного назначения, разрешенное использование: для личного строительства с правом возведения жилого дома с правом регистрации провоза/поя в нем, общая площадь 875 кв. м. 25.02.2016
дата государственной регистрации:	50-50/001-50/999/001/2016-975.2
номер государственной регистрации:	50-50/001-50/999/001/2016-975.2
срок, на который (установлено ограничение (обременение) права):	с 25.02.2016 по 01.12.2027
лицо, в пользу которого (установлено ограничение (обременение) права):	Закрывое акционерное общество «Управляющая компания «ТристанОлимпик-Фонды недвижимости», ИНН 7713615507
основание государственной регистрации:	Принятия доверительного управления Закрывым паевым инвестиционным фондом «ТристанОлимпик-Фонды недвижимости» в пользу фонда «Солид Подмосковный» зарегистрированного в СФРР России 18.10.2007г. за № 1028-04115580 от 18.10.2007г.

5. Договоры участия в долевом не зарегистрированы полностью:	отсутствуют
6. Правопритязания:	отсутствуют
7. Заявленные в судебном порядке данные отсутствуют/данные урегулированы:	отсутствуют
8. Отметка о возмещении отношений зарегистрированного лица:	данные отсутствуют
9. Отметка о наличии решения об изъятии объекта недвижимости для государственных муниципальных нужд:	данные отсутствуют

Выписка выдана: Махорных Эдуард Иванович

Сведения, содержащиеся в настоящем документе, являются актуальными (действительными) на дату получения запроса от лица, осуществляющего государственную регистрацию прав. Сведения об объекте государственной регистрации являются достоверными на дату выдачи документа. Информация о государственной регистрации прав на недвижимое имущество и сделок с ним, содержащаяся в настоящем документе, является актуальной на дату выдачи документа. Информация о государственной регистрации прав на недвижимое имущество и сделок с ним, содержащаяся в настоящем документе, является актуальной на дату выдачи документа. Информация о государственной регистрации прав на недвижимое имущество и сделок с ним, содержащаяся в настоящем документе, является актуальной на дату выдачи документа.

СПЕЦИАЛИСТ 1 РАУРБА
Иванов И.С.
М.П. (подпись)
М.П. (подпись)

Получено заявителем выдана в 17:11 на государственную регистрацию в Едином государственном реестре прав на недвижимое имущество и сделок с ним. Информация о государственной регистрации прав на недвижимое имущество и сделок с ним, содержащаяся в настоящем документе, является актуальной на дату выдачи документа.

ФЕДЕРАЛЬНАЯ СЛУЖБА ГОСУДАРСТВЕННОЙ РЕГИСТРАЦИИ, КАДАСТРА И
КАРТОГРАФИИ
УПРАВЛЕНИЕ ФЕДЕРАЛЬНОЙ СЛУЖБЫ ГОСУДАРСТВЕННОЙ РЕГИСТРАЦИИ,
КАДАСТРА И КАРТОГРАФИИ ПО МОСКОВСКОЙ ОБЛАСТИ

**ВЫПИСКА ИЗ ЕДИННОГО ГОСУДАРСТВЕННОГО РЕЕСТРА ПРАВ НА
НЕДВИЖИМОЕ ИМУЩЕСТВО И СДЕЛОК С НИМ**

Дата 12.03.2016 № 50/033/001/2016/1421

На основании запроса от 10.03.2016 г., поступившего на рассмотрение 10.03.2016 г. сообщаем, что в Едином государственном реестре прав на недвижимое имущество и сделок с ним зарегистрировано:

1. Характеристики объекта недвижимости:	объекта недвижимости
Кадастровый номер объекта:	50:23:0050384:824
наименование объекта:	Земельный участок
наименование объекта:	Земли сельскохозяйственного назначения, для дачного строительства с правом возведения жилого дома с правом регистрации проживания в нем
площадь объекта:	875 кв. м
инвентарный номер, литер:	
этажность (этаж):	
номера на поэтажном плане:	
адрес (местонахождение) объекта:	Московская область, Раменский район, сельское поселение Рыболовское
состав:	
2. Правообладатель (правообладатели):	2.1. Владельца инвестиционной пая - Закрытый паевой инвестиционный фонд недвижимости "ТрастЮпитон- Подмосковный" данные о которых опубликованы на основании данных в реестре счетов владельцев инвестиционных паев в реестре владельцев инвестиционных паев и счетов паевладельцев инвестиционных паев.
3. Вид, номер государственной регистрации права:	3.1. Юрлица доля в собственности, № 50-50-23/175/2014-078 от 02.09.2014
4. Ограничение (обременение) права:	
4.1.1. вид:	Доверительное управление, Московская область, Раменский район, сельское поселение Рыболовское, кадастровый № 50:23:0050384:824, Земельный участок, категория земель: земли сельскохозяйственного назначения, разрешенное использование: для дачного строительства с правом возведения жилого дома с правом регистрации проживания в нем, общая площадь 875 кв. м
дата государственной регистрации:	25.02.2016
номер государственной регистрации:	50-50/001-50/999/001/2016-978/2
сроки, на который установлено ограничение (обременение) права:	с 25.02.2016 по 01.12.2027
лицо, в пользу которого установлено ограничение (обременение) права:	Закрытое акционерное общество "Управляющая компания «РВМ Капитал», ИНН: 7723-563196
основание государственной регистрации:	Правила доверительного управления Закрытым паевым инвестиционным фондом недвижимости "Земельный фонд "Совет Подмосковный" зарегистрированы ФСФР России 18.10.2007г. № 102К-94135580 от 18.10.2007;
	Договор о передаче прав и обязанностей по договору доверительного управления паевым инвестиционным фондом от 07.04.2015 №616/11

5. Договора участия в долевом строительстве:	не зарегистрированы
6. Правоприобретения:	отсутствуют
7. Заявления в судебном порядке, касающиеся отсутствия права требования:	такие отсутствуют
8. Отсутствия по заявлениям и заявлениям отсутствующих отклонении зарегистрированного от данных отсутствующих прав:	такие отсутствуют
9. Отсутствия о наличии решения об изъятии объекта недвижимости для государственных и муниципальных нужд:	такие отсутствуют

Выписка выдана: Махортык Эдуард Иванович

Сведения, содержащиеся в настоящем документе, являются актуальными (действительными) на дату получения запроса органом, осуществляющим государственную регистрацию прав. В соответствии со статьей 7 Федерального закона от 1 июля 1997 г. №122-ФЗ "О государственной регистрации прав на недвижимое имущество и сделок с ним" использование сведений, содержащихся в настоящей выписке, осуществляется в форме, которая не несет ущерб правам и законным интересам субъектов отношений, вытекающим из учета ответственности, предусмотренную законодательством Российской Федерации.

СПЕЦИАЛИСТ ГРАЖДАНСКОГО ПРАВА

Специалист по гражданскому праву

Специалист по гражданскому праву

Специалист по гражданскому праву

Специалист по гражданскому праву

Специалист по гражданскому праву

Специалист по гражданскому праву

Специалист по гражданскому праву

Специалист по гражданскому праву

Специалист по гражданскому праву

Специалист по гражданскому праву

Специалист по гражданскому праву

Специалист по гражданскому праву

Специалист по гражданскому праву

Специалист по гражданскому праву

Специалист по гражданскому праву

Специалист по гражданскому праву

Специалист по гражданскому праву

Специалист по гражданскому праву

Специалист по гражданскому праву

Специалист по гражданскому праву

Специалист по гражданскому праву

Специалист по гражданскому праву

Специалист по гражданскому праву

Специалист по гражданскому праву

Специалист по гражданскому праву

Специалист по гражданскому праву

Специалист по гражданскому праву

Специалист по гражданскому праву

Специалист по гражданскому праву

Специалист по гражданскому праву

Специалист по гражданскому праву

Специалист по гражданскому праву

Специалист по гражданскому праву

Специалист по гражданскому праву

Специалист по гражданскому праву

Специалист по гражданскому праву

Специалист по гражданскому праву

Специалист по гражданскому праву

Специалист по гражданскому праву

Специалист по гражданскому праву

Специалист по гражданскому праву

Специалист по гражданскому праву

Специалист по гражданскому праву

Специалист по гражданскому праву

Специалист по гражданскому праву

Специалист по гражданскому праву

Специалист по гражданскому праву

Специалист по гражданскому праву

Специалист по гражданскому праву

Специалист по гражданскому праву

Специалист по гражданскому праву

Специалист по гражданскому праву

Специалист по гражданскому праву

Специалист по гражданскому праву

Специалист по гражданскому праву

Специалист по гражданскому праву

Специалист по гражданскому праву

Специалист по гражданскому праву

Специалист по гражданскому праву

Специалист по гражданскому праву

Специалист по гражданскому праву

Специалист по гражданскому праву

Специалист по гражданскому праву

Специалист по гражданскому праву

Специалист по гражданскому праву

Специалист по гражданскому праву

Специалист по гражданскому праву

Специалист по гражданскому праву

Специалист по гражданскому праву



Получение выписки осуществляется на основании запроса, оформленного в соответствии с требованиями, установленными в Едином государственном реестре прав на недвижимое имущество и сделок с ним, и в Едином государственном реестре недвижимости. Запрос оформляется в форме, которая не несет ущерба правам и законным интересам субъектов отношений, вытекающим из учета ответственности, предусмотренную законодательством Российской Федерации.

ФЕДЕРАЛЬНАЯ СЛУЖБА ГОСУДАРСТВЕННОЙ РЕГИСТРАЦИИ, КАДАСТРА И
КАРТОГРАФИИ

УПРАВЛЕНИЕ ФЕДЕРАЛЬНОЙ СЛУЖБЫ ГОСУДАРСТВЕННОЙ РЕГИСТРАЦИИ,
КАДАСТРА И КАРТОГРАФИИ ПО МОСКОВСКОЙ ОБЛАСТИ

ВЫПИСКА ИЗ ЕДИННОГО ГОСУДАРСТВЕННОГО РЕЕСТРА ПРАВ НА
НЕДВИЖИМОЕ ИМУЩЕСТВО И СДЕЛОК С НИМ

Дата 12.03.2016 № 50/001/2016-1432

На основании запроса от 10.03.2016 г., поступившего на рассмотрение 10.03.2016 г. сообщается, что в Едином государственном реестре прав на недвижимое имущество и сделок с ним зарегистрировано:

1. Характеристики объекта недвижимости:	объекта недвижимости:	Квартальный номер участка: (или условный) 50/23/005/0384/825
наименование объекта:	Земельный участок	
назначение объекта:	Земли сельскохозяйственного назначения, для дачного строительства с правом возведения жилого дома с правом регистрации проживания в нем	
площадь объекта:	875 кв. м	
инвентарный номер, литер:		
этажность (этаж):		
площадь на поэтажном плане:		
адрес (местоположение) объекта:	Московская область, Раменский район, сельское поселение Рыбовское	
состав:		
2. Правообладатель (правообладатели):	2.1. Владельцы инвестиционных паев - Закрытый паевой инвестиционный фонд «Недвижимость ТринитиЮнион-Подмосковья» данные о которых указаны владельцами инвестиционных паев в реестре владельцев инвестиционных паев и счетов депозитов владельцев инвестиционных паев.	
3. Вид, номер и дата государственной регистрации права:	3.1. Юбаяя доля в собственности, № 50-50-23/175/2014-077 от 02.09.2014	
4. Организация (обременение) права:		
4.1.1. Вид:	Доверительное управление, Московская область, Раменский район, сельское поселение Рыбовское, кадастровый номер участка 50/23/005/0384/825, Земельный участок, назначение для использования для дачного строительства с правом возведения жилого дома с правом регистрации проживания в нем, общая площадь 875 кв. м	
Дата государственной регистрации:	25.02.2016	
номер государственной регистрации:	50-50/001-50-999/001/2016-979/2	
срок на который установлено ограничение (обременение) права:	с 25.02.2016 по 01.12.2027	
лицо, в пользу которого установлено ограничение (обременение) права:	Закрытое акционерное общество «Управляющая компания «РВМ Капитал», ИНН: 7722563196	
основание государственной регистрации:	Правила доверительного управления Закрытым паевым инвестиционным фондом «Недвижимость Подмосковья-ТринитиЮнион-Подмосковья» зарегистрированы ФНС РФ России 18.10.2007г. - № 102Кв-04/135580 от 18.10.2007г. Договор о передаче прав и обязанностей по договору доверительного управления паевым инвестиционным фондом от 07.04.2015 №06/11	

5. Договоры участия в долевом строительстве:	не зарегистрированы
6. Претензии:	отсутствуют
7. Заявления в судебном порядке:	данные отсутствуют
8. Отсутствует ли возмещение в отношении зарегистрированного права:	данные отсутствуют
9. Отсутствует ли решение об отмене государственной регистрации права:	данные отсутствуют

Выписка выдана: Мухометов Эдуард Николаевич

Сведения, содержащиеся в настоящей выписке, являются актуальными (действительными) на дату получения запроса органом, осуществляющим регистрацию недвижимости. В соответствии со статьей 7 Федерального закона от 19.07.2007 № 22-ФЗ "О государственной регистрации недвижимости" сведения, содержащиеся в настоящей выписке, являются актуальными на дату выдачи запроса. Сведения, содержащиеся в настоящей выписке, являются актуальными на дату выдачи запроса. Сведения, содержащиеся в настоящей выписке, являются актуальными на дату выдачи запроса. Сведения, содержащиеся в настоящей выписке, являются актуальными на дату выдачи запроса.

СПЕЦИАЛИСТ 1 РАЙОНА
Иванов И.С.

Иванов И.С.

Иванов И.С.

Подпись заявителя выдана 10.03.2016 г. за подписью представителя заявителя. Подпись заявителя выдана 10.03.2016 г. за подписью представителя заявителя. Подпись заявителя выдана 10.03.2016 г. за подписью представителя заявителя.

ФЕДЕРАЛЬНАЯ СЛУЖБА ГОСУДАРСТВЕННОЙ РЕГИСТРАЦИИ, КАДАСТРА И
КАРТОГРАФИИ

УПРАВЛЕНИЕ ФЕДЕРАЛЬНОЙ СЛУЖБЫ ГОСУДАРСТВЕННОЙ РЕГИСТРАЦИИ,
КАДАСТРА И КАРТОГРАФИИ ПО МОСКОВСКОЙ ОБЛАСТИ

**ВЫПИСКА ИЗ ЕДИННОГО ГОСУДАРСТВЕННОГО РЕЕСТРА ПРАВ НА
НЕДВИЖИМОЕ ИМУЩЕСТВО И СДЕЛОК С НИМ**

Дата 13.02.2016 № 50/023/2001/2016-905

На основании запроса от 11.02.2016 г., поступившего на рассмотрение 11.02.2016 г. сообщаем, что в Едином государственном реестре прав на недвижимое имущество и сделок с ним зарегистрировано:

1. Характеристика объекта недвижимости:	Кадастровый номер объекта: 50-23-0050384-826 наименование объекта: Земельный участок назначение объекта: Земельный участок назначение объекта: Земельный участок площадь объекта: 1 000 кв. м инвентарный номер, литер: этажность (этаж): номера на поэтажном плане: адрес (местоположение) объекта: Московская область, Раменский район, сельское поселение Рыбовское
2. Правообладатель (правообладатели):	2.1. Владельцы инвестиционных паев - Закрытый паевой инвестиционный фонд недвижимости "Тристан-Польковский" данные о которых устанавливаются на основании данных лицевых счетов владельца инвестиционных паев в реестре владельцев инвестиционных паев и счетов депо владельца инвестиционных паев.
3. Вид, номер и дата государственной регистрации права:	3.1. Общая долевая собственность, № 50-50-23/175/2014-076 от 02.09.2014
4. Ограничение (обременение) права:	
4.1. Вид:	Доверительное управление
дата государственной регистрации:	04.02.2016
номер государственной регистрации:	50-50/023-50/999/001/2016-5772
срок, на который установлено ограничение (обременение) права:	с 04.02.2016 по 01.12.2027
лицо, в пользу которого установлено ограничение (обременение) права:	Закрытое акционерное общество "Управляющая компания «РВМ Капитал», ИНН: 7722563196
основание государственной регистрации:	Правила доверительного управления "Закрытый паевой инвестиционный фонд недвижимости "Земельный фонд "Солнечный" запретительный ФСОФ" от 18.10.2007г. № 1028-94.135580 от 18.10.2007г.
5. Договоры участия в долевом строительстве:	Договор о передаче прав и обязанностей по договору доверительного управления паевым инвестиционным фондом от 07.04.2015 №066/11 (не зарегистрировано)
6. Правоприращение:	отсутствуют
7. Заявленные в судебном порядке права требования:	данные отсутствуют

5. Договоры участия в долевом строительстве:	не зарегистрировано
6. Правоприращение:	отсутствуют
7. Заявленные в судебном порядке права требования:	данные отсутствуют
8. Отметки о наличии ограничений в отношении зарегистрированного права:	в плане отсутствуют
9. Отметки о наличии ограничений в отношении зарегистрированного права:	данные отсутствуют
10. Отметки о наличии ограничений в отношении зарегистрированного права:	данные отсутствуют

Выписка выдана: Маюргина Эдуард Иванович

Сведения, содержащиеся в настоящем документе, являются актуальными (действительными) на дату получения запроса органом, осуществляющим государственную регистрацию прав. В соответствии со статьей 7 Федерального закона от 13.01.2016 № 72-ФЗ "О государственной регистрации прав на недвижимое имущество и сделок с ним" использование сведений, содержащихся в настоящей выписке, влечет ответственность за нарушение прав и законных интересов физических и юридических лиц, ущерб ответственность, предусмотренную законодательством Российской Федерации.

СПЕЦИАЛИСТ РАБОДА

Ф.И.О. Маюргина Э.И.

подпись

подпись

подпись

подпись

подпись

подпись

подпись

подпись

подпись

подпись

подпись

подпись

подпись

подпись

подпись

подпись

подпись

подпись

подпись

подпись

подпись

подпись

подпись

подпись

подпись

подпись

подпись

подпись

подпись

подпись

подпись

подпись

подпись

подпись

подпись

подпись

подпись

подпись

подпись

подпись

подпись

подпись

подпись

подпись

ФЕДЕРАЛЬНАЯ СЛУЖБА ГОСУДАРСТВЕННОЙ РЕГИСТРАЦИИ, КАДАСТРА И КАРТОГРАФИИ
УПРАВЛЕНИЕ ФЕДЕРАЛЬНОЙ СЛУЖБЫ ГОСУДАРСТВЕННОЙ РЕГИСТРАЦИИ, КАДАСТРА И КАРТОГРАФИИ ПО МОСКОВСКОЙ ОБЛАСТИ
ВЫПИСКА ИЗ ЕДИННОГО ГОСУДАРСТВЕННОГО РЕЕСТРА ПРАВ НА НЕДВИЖИМОЕ ИМУЩЕСТВО И СДЕЛОК С НИМ

Дата 13.02.2016 № 50/023/2016/2016-858
На основании запроса от 11.02.2016 г., поступившего на рассмотрение 11.02.2016 г. сообщаем, что в Едином государственном реестре прав на недвижимое имущество и сделок с ним зарегистрировано:

1. Характеристики объекта недвижимости:	объекта недвижимости
Кадастровый номер объекта:	50/23/005/0384/827
наименование объекта:	Земельный участок
назначение объекта:	Земельный участок с правом возведения жилого дома с правом регистрации проживания в нем
площадь объекта:	1 000 кв. м
инвентарный номер, литер:	
единица (этаж):	
номера на поэтажном плане:	
адрес (местоположение) объекта:	Московская область, Раменский район, сельское поселение Рыболовское
состав:	
2. Правообладатель (правообладатели):	2.1. Владальным инвестиционным паевым инвестиционным фондом «Тристан-Юнион-Подмосковный» для целей установления на основании данных лицевых счетов владения инвестиционных паев в реестре владельцев инвестиционных паев и счетов паев
3. Вид, номер государственной регистрации права:	3.1. Общая долевая собственность, № 50-50-23/175/2014-075 от 02.09.2014
4. Ограничение (обременение) права:	
4.1.1. вид:	Доверительное управление, Московская область, Раменский район, сельское поселение Рыболовское, с/д. № 50-23/005/0384/827, Земельный участок, категория земель: земля сельскохозяйственного назначения, разрешенное использование: для дачного строительства с правом возведения жилого дома с правом регистрации проживания в нем, общая площадь 1 000 кв. м
дата государственной регистрации:	04.02.2016
номер государственной регистрации:	50-50/023-50/999/001/2016-570/2
сроки, на который установлено (обременение) права:	с 04.02.2016 по 01.12.2027
лицо, в пользу которого установлено ограничение (обременение) права:	Закрытое акционерное общество «Управляющая компания «РБМ Капитал», ИНН: 7722563196
основание государственной регистрации:	Правила доверительного управления Закрытым паевым инвестиционным фондом «Тристан-Юнион-Подмосковный» фонда «Солид Подольский» зарегистрированы Ф.С.Ф.Ф. России 18.10.2007г. за № 1028-94/135580 от 18.10.2007г.; Договор о передаче прав и обязанностей по договору доверительного управления паевым инвестиционным фондом от 07.04.2015 №506/1

1

8. Отметка о наличии зарегистрированного права:	и данные отсутствуют
9. Отметка о наличии решения об отмене государственной регистрации права:	и данные отсутствуют

Выписка выдана: Малютых Эльза

Сведения, содержащиеся в настоящем документе, являются актуальными (действительными) на дату получения запроса органом, осуществляющим государственную регистрацию прав. В соответствии со статьей 7 Федерального закона от 21.04.2010 № 122-ФЗ «О государственной регистрации прав на недвижимое имущество и сделок с ним», использование сведений, содержащихся в настоящей выписке, осуществляется в форме, которая позволяет удерживать права и законных интересов граждан Российской Федерации, а также ответственность, предусмотренную законодательством Российской Федерации.

СВЕЩАЛНІСТ І ПАВІДАННЯ
Служба государственной регистрации, кадастра и картографии Московской области



Данная выписка является копией оригинала, представленной в электронной форме, с которой полностью совпадает содержание документа. Подлинность документа подтверждается наличием в нем уникального идентификатора документа и кода документа, позволяющих проверить подлинность документа в Едином государственном реестре прав на недвижимое имущество и сделок с ним.

ФЕДЕРАЛЬНАЯ СЛУЖБА ГОСУДАРСТВЕННОЙ РЕГИСТРАЦИИ, КАДАСТРА И КАРТОГРАФИИ

УПРАВЛЕНИЕ ФЕДЕРАЛЬНОЙ СЛУЖБЫ ГОСУДАРСТВЕННОЙ РЕГИСТРАЦИИ, КАДАСТРА И КАРТОГРАФИИ ПО МОСКОВСКОЙ ОБЛАСТИ

ВЫПИСКА ИЗ ЕДИННОГО ГОСУДАРСТВЕННОГО РЕЕСТРА ПРАВ НА НЕДВИЖИМОЕ ИМУЩЕСТВО И СДЕЛОК С НИМ

Дата: 12.03.2016. № 50/023/001/2016-1422

На основании запроса от 10.03.2016 г., поступившего на рассмотрение 10.03.2016 г. сообщаем, что в Едином государственном реестре прав на недвижимое имущество и сделок с ним зарегистрировано:

1. Характеристики объекта недвижимости: Кадастровый номер объекта: наименование объекта: назначение объекта: площадь объекта: инвентарный номер, литер: этажность (этаж): номера на поэтажном плане: адрес (местоположение) объекта: состав:	объект недвижимости: (или условия) 50:23:0050384:828 Земельный участок Земли сельскохозяйственного назначения, для личного использования с правом возведения жилого дома с правом регистрации проживания в нем 875 кв. м Московская область, Раменский район, сельское поселение Рыболовское
2. Правообладатель (правообладатели):	2.1. Индивидуальный инвесторный паев - Закрытый паевой инвестиционный фонд «ТрастЮнион-Павловский» данные о которых устанавливаются на основании данных лицевых счетов владельцев инвестиционных паев в реестре владельцев инвестиционных паев и счетов депозитария паевладельцев инвестиционных паев.
3. Вид, номер и дата государственной регистрации права:	3.1. Объект долевой собственности, № 50-50-23/175/2014-074 от 02.09.2014
4. Структурное (обременение) права:	
4.1.1. Вид:	Доверительное управление, Московская область, Раменский район, сельское поселение Рыболовское, кад. № 50:23:0050384:828, Земельный участок, категория земель: «земли сельскохозяйственного назначения», разрешенное использование: для личного использования с правом возведения жилого дома с правом регистрации проживания в нем, общая площадь 875 кв. м
дата государственной регистрации:	25.02.2016
номер государственной регистрации:	50-50/001-50-999/001/2016-984/2
срок, на который установлено ограничение (обременение) права:	с 25.02.2016 по 01.12.2027
лицо, в пользу которого установлено ограничение (обременение) права:	Закрытое акционерное общество «РВМ Капитал», ИНН: 772563196
основание государственной регистрации:	Правил доверительного управления Закрытым паевым инвестиционным фондом «ТрастЮнион-Павловский» (ФСО) от 18.10.2007г. за № 1023-94135580 от 18.10.2007г. Договор о передаче прав и обязанностей по доверительному управлению паевыми инвестиционными фондами от 07.04.2015 №06/1

5. Договоры участия в долевом строительстве зарегистрированы:	не зарегистрированы
6. Правомогутствующие сделки в судебном порядке признаны отсутствующими:	отсутствуют
7. Заключенные в судебном порядке сделки признаны отсутствующими:	данные отсутствуют
8. Отметка о возращении в данные отсутствуют:	данные отсутствуют
9. Отметка о наличии решения обремененные отсутствуют:	данные отсутствуют
10. Отметка о наличии решения обремененные отсутствуют:	данные отсутствуют

Выписка выдана: Малютых Эдуард

Сведения, содержащиеся в настоящем документе, являются актуальными (действительными) на дату получения запроса органом, осуществляющим государственную регистрацию недвижимости. В соответствии со статьей 7 Федерального закона от 21.06.2007 № 149-ФЗ «О государственной регистрации прав на недвижимое имущество и сделок с ним», исполнительные акты, содержащие сведения в настоящее время, являются действительными и имеют юридическую силу, если они не оспариваны в установленном законодательством Российской Федерации порядке.

СПЕЦИАЛИСТ ЦЕАЭРДЦА

Малютых Э.И.

Малютых Э.И.

Малютых Э.И.

Малютых Э.И.

Письменные материалы выданы по адресу: для предоставления информации в соответствии с требованиями статьи 17 Закона от 21.06.2007 № 149-ФЗ «О государственной регистрации недвижимости» в Едином государственном реестре прав на недвижимое имущество и сделок с ним, а также в соответствии с требованиями статьи 17 Закона от 21.06.2007 № 149-ФЗ «О государственной регистрации недвижимости» в Едином государственном реестре прав на недвижимое имущество и сделок с ним.

ФЕДЕРАЛЬНАЯ СЛУЖБА ГОСУДАРСТВЕННОЙ РЕГИСТРАЦИИ, КАДАСТРА И КАРТОГРАФИИ
 УПРАВЛЕНИЕ ФЕДЕРАЛЬНОЙ СЛУЖБЫ ГОСУДАРСТВЕННОЙ РЕГИСТРАЦИИ, КАДАСТРА И КАРТОГРАФИИ ПО МОСКОВСКОЙ ОБЛАСТИ
ВЫПИСКА ИЗ ЕДИННОГО ГОСУДАРСТВЕННОГО РЕЕСТРА ПРАВ НА НЕДВИЖИМОЕ ИМУЩЕСТВО И СДЕЛОК С НИМ

Дата: 12.03.2016 № 50/023/001/2016-1430

Ис. основании запроса от 10.03.2016 г., поступившего на рассмотрение 10.03.2016 г. сообщено, что в Едином государственном реестре прав на недвижимое имущество и сделок с ним зарегистрировано:

1. Характеристики объекта недвижимости:	объекта недвижимости
Кадастровый номер объекта:	(или условный) 50-23-0050384-830
Целевое назначение объекта:	Земельный участок
Назначение объекта:	Земли сельскохозяйственного назначения, для дачного строительства с правом возведения жилого дома с правом регистрации проживания в нем
Площадь объекта:	875 кв. м
Инвентарный номер, литер:	
Угловость (этаж):	
Номера на поэтажном плане:	
Адрес (местоположение) объекта:	Московская область, Раменский район, сельское поселение Рыболовское
Состав:	
2. Правообладатель (правообладатели):	2.1. Владельцы инвестиционных паев - Закрытый паевой инвестиционный фонд недвижимости "Тристан-Олимп". Подмошновский филиал, который устанавливается на основании данных сведений счетов владельцев инвестиционных паев в реестре владельцев инвестиционных паев и отчетов действующих владельцев инвестиционных паев.
3. Вид, номер государственной регистрации права:	3.1. Община долевая собственность, № 50-50-23/175/2014-072 от 02.09.2014
4. Ограничение (обременение) права:	
4.1.1. Вид:	Доверительное управление, Московская область, Раменский район, сельское поселение Рыболовское, кад. № 50-23-0050384-830, Земельный участок, категория земель: земля сельскохозяйственного назначения, разделенное использование; для дачного строительства с правом возведения жилого дома с правом регистрации проживания в нем, общая площадь 875 кв. м
дата государственной регистрации:	24.02.2016
номер государственной регистрации:	50-50/023-50-999/001/2016-9/8/2
срок, на который установлено ограничение права:	с 24.02.2016 до 01.12.2027
лицо, в пользу которого установлено ограничение (обременение) права:	Закрытое акционерное общество "Управляющая компания «РВМ Капитал», ИНН: 7723463196
основание государственной регистрации:	Правила доверительного управления Закрытым паевым инвестиционным фондом недвижимости "Земельный фонд "Солма Подмошновский" зарегистрированы ФСФР России 18.10.2007г., № 1028-94135580 от 18.10.2007г. Договор о передаче прав и обязанностей по договору доверительного управления паевым инвестиционным фондом от 07.04.2015 №166/11

5. Договоры участия в долевом строительстве:	не зарегистрировано
6. Пропрепращивания:	отсутствуют
7. Заявления в судебном порядке о признании права требования:	данные отсутствуют
8. Отметка о наличии и отсутствии зарегистрированного права:	данные отсутствуют
9. Отметка о наличии решения об изъятии объекта недвижимости для государственных и муниципальных нужд:	данные отсутствуют

Выписка выдана: Махорских Эдуард Иванович

Сведения, содержащиеся в настоящем документе, являются актуальными (действительными) на дату получения запроса органом, осуществляющим государственную регистрацию прав. В соответствии со статьей 7 Федерального закона от 21 июля 1997 г. №122-ФЗ "О государственной регистрации прав на недвижимое имущество и сделок с ним" использование сведений, содержащихся в настоящих документах, в том числе в форме, которые являются устаревшими, содержащими неточности, противоречиями, влечет ответственность, предусмотренную законодательством Российской Федерации.

СПЕЦИАЛИСТ РАЭВДА
 Руководитель государственной регистрации



Одноразовый документ, действительный в течение 10 дней с даты выдачи. При получении информации по телефону, пожалуйста, уточняйте статус информации. Контактный телефон: 8 (495) 990-0000. Адрес: 125080, Москва, ул. Вавилова, д. 19, стр. 1. Электронная почта: info@rosreestr.ru

ФЕДЕРАЛЬНАЯ СЛУЖБА ГОСУДАРСТВЕННОЙ РЕГИСТРАЦИИ, КАДАСТРА И КАРТОГРАФИИ
 УПРАВЛЕНИЕ ФЕДЕРАЛЬНОЙ СЛУЖБЫ ГОСУДАРСТВЕННОЙ РЕГИСТРАЦИИ, КАДАСТРА И КАРТОГРАФИИ ПО МОСКОВСКОЙ ОБЛАСТИ
ВЫПИСКА ИЗ ЕДИННОГО ГОСУДАРСТВЕННОГО РЕЕСТРА ПРАВ НА НЕДВИЖИМОЕ ИМУЩЕСТВО И СДЕЛОК С НИМ

Дата: 12.03.2016. № 50/023/001/2016-1455

На основании запроса от 10.03.2016 г., поступившего на рассмотрение 10.03.2016 г сообщаем, что в Едином государственном реестре прав на недвижимое имущество и сделок с ним зарегистрировано:

1. Характеристики объекта недвижимости: Квартальный номер объекта: наименование объекта: назначение объекта: площадь объекта: инвентарный номер, литер: этажность (этаж): номера на поставленном плане: адрес (местоположение) объекта: состав:	объект недвижимости: (или условный) номер объекта: Земельный участок Земли сельскохозяйственного назначения, для дачного строительства с правом проживания в нем 875 кв. м инвентарный номер, литер: этажность (этаж): номера на поставленном плане: адрес (местоположение) объекта: состав:
2. Правообладатель (правообладатели):	2.1. Инициальным инвестиционным партнер - Закрытый паевой инвестиционный фонд, ликвидационный фонд «ТрастЮнион-Потомственный» данные о которых устанавливаются на основании данных анкетных счетов владельцев инвестиционных паев в реестре владельцев инвестиционных паев и счетов депо владельцев инвестиционных паев.
3. Вид, номер государственной регистрации права:	3.1. Общая долевая собственность, № 50-50-23/175/2014-068 от 02.09.2014
4. Ограничение (ограничения) права: 4.1.1. Вид:	Доверительное управление, Московская область, Раменский район, сельское поселение Рыболовское, к/д № 50/23/0050384/833, Земельный участок, категория земель: земли сельскохозяйственного назначения, разрешенное использование: для дачного строительства с правом проживания в нем; кадастровый номер участка: 50/023/001/2016-1455
дата государственной регистрации:	25.02.2016
номер государственной регистрации:	50-50/023-50/999/001/2016-995/2
срок, на который (обременение) право:	с 23.02.2016 до 01.12.2027
лицо, в пользу которого установлено ограничение (обременение) права:	Закрытое акционерное общество «Управляющая компания «РВМ Капитал», ИНН: 772563196
основание государственной регистрации:	Принцип доверительного управления Закрытым паевым инвестиционным фондом ликвидационный фонд «ТрастЮнион-Потомственный» Закрытый паевой фонд, С/д № 10/23/001/2016-1455 от 18.10.2007, № 102/04/04/155/80 от 18.10.2007, передача прав и обязанностей по договору доверительного управления паевым инвестиционным фондом от 07.04.2015 №06/11

5. Договоры участия в долевом строительстве:	не зарегистрировано
6. Правовые акты:	отсутствуют
7. Заявления в судебном порядке права требования:	данные отсутствуют
8. Отметки о возражении отголоски зарегистрированного права:	данные отсутствуют
9. Отметки о наличии решения обжалованных судебных актов:	данные отсутствуют

Выписка выдана: Михортык Эдуард Иванович

Сведения, содержащиеся в настоящем документе, являются актуальными (действительными) на дату получения запроса органом, осуществляющим государственную регистрацию прав. В соответствии со статьей 7 Федерального закона от 21 июля 1997 г. №122-ФЗ "О государственной регистрации прав на недвижимое имущество и сделок с ним" использование сведений, содержащихся в настоящей выписке, осуществляется в целях, которые влекут ущерб правам и законным интересам правообладателя, зачет ответственности, предусмотренную законодательством Российской Федерации.

СЕВЕНАДИСТ Л.В.АВРЕВА

Инициальным инвестиционным фондом ликвидационным фондом «ТрастЮнион-Потомственный»

Подпись выдана: Михортык Эдуард Иванович (ИП) на основании выписки из Единого государственного реестра прав на недвижимое имущество и сделок с ним, полученной в Едином государственном реестре прав на недвижимое имущество и сделок с ним, от 12.03.2016 г. № 50/023/001/2016-1455



ФЕДЕРАЛЬНАЯ СЛУЖБА ГОСУДАРСТВЕННОЙ РЕГИСТРАЦИИ, КАДАСТРА И КАРТОГРАФИИ

УПРАВЛЕНИЕ ФЕДЕРАЛЬНОЙ СЛУЖБЫ ГОСУДАРСТВЕННОЙ РЕГИСТРАЦИИ, КАДАСТРА И КАРТОГРАФИИ ПО МОСКОВСКОЙ ОБЛАСТИ

ВЫПИСКА ИЗ ЕДИННОГО ГОСУДАРСТВЕННОГО РЕЕСТРА ПРАВ НА НЕДВИЖИМОЕ ИМУЩЕСТВО И СЛЕДЮК С НИМ

Дата: 12.03.2016 № 50/0023/001/2016-1288

На основании запроса от 10.03.2016 г., поступившего на рассмотрение 10.03.2016 г. сообщаем, что в Едином государственном реестре прав на недвижимое имущество и сделок с ним зарегистрировано:

1. Характеристики объекта недвижимости: Квартальный номер объекта: назначение объекта: назначение объекта: площадь объекта: инвентарный номер, литер: этажность (этаж): номер на поэтажном плане: адрес (местоположение) объекта: состав:	<p>объект (или условный): 50:23-0050384-834</p> <p>Земельный участок</p> <p>Земли сельскохозяйственного назначения, для дачного строительства с правом пользования жилым домом с правом регистрации проживания в нем</p> <p>1 000 кв. м</p> <p>Московская область, Раменский район, сельское поселение Рыболовское</p>
2. Правообладатель (правообладатели):	2.1 Владелец инвестиционных прав - Закрытый паевой инвестиционный фонд «Идеальности Трест Юнион-Голдстоун» с участием лиц, указанных в Едином государственном реестре прав на недвижимое имущество и сделок с ним, владеющий инвестиционными прав и счетов депо владельцев инвестиционных прав.
3. Вид, номер государственной регистрации права:	3.1. Общие данные собственности, № 50-50-23/22/06/2014-076 от 24.11.2014
4. Ограничение (обременение) права: 4.1.1. Вид:	<p>Доверительное управление, Московская область, Раменский район, сельское поселение Рыболовское, кадастровый номер участка 50:23-0050384-834, Земельный участок, категория земель: земля сельскохозяйственного назначения, разрешенное использование: для дачного строительства с правом возведения жилого дома с правом регистрации проживания в нем, общая площадь 1 000 кв. м</p> <p>24.02.2016</p> <p>50-50/023-50/999/001/2016-7672</p> <p>с 24.02.2016 до 01.12.2027</p> <p>Закрытое акционерное общество «Управляющая компания «РВМ Капитал», ИНН: 7722563196</p> <p>Правила доверительного управления Закрытым паевым инвестиционным фондом «Идеальности Трест Юнион-Голдстоун» зарегистрированы в Едином государственном реестре прав на недвижимое имущество и сделок с ним от 18.10.2007; № 1028-94135580 от 18.10.2007;</p> <p>Договор о передаче прав и обязанностей по договору доверительного управления паевым инвестиционным фондом от 07.04.2015 №86/11</p>

5. Договоры участия в долевом строительстве зарегистрированы в Едином государственном реестре недвижимости:	отсутствуют
6. Заключены ли в судебном порядке иски о признании права требования:	отсутствуют
7. Отсутствуют ли в Едином государственном реестре недвижимости и Едином государственном реестре недвижимости:	отсутствуют
8. Отсутствуют ли в Едином государственном реестре недвижимости и Едином государственном реестре недвижимости:	отсутствуют
9. Отсутствуют ли в Едином государственном реестре недвижимости и Едином государственном реестре недвижимости:	отсутствуют

Выписка выдана: Михоргиа Эдвард Иванович

Сведения, содержащиеся в настоящем документе, являются актуальными (актуальными) на дату получения запроса органом, осуществляющим государственную регистрацию прав. В соответствии со статьей 7 Федерального закона от 13.07.2007 № 122-ФЗ «О государственной регистрации недвижимости» информация, содержащаяся в Едином государственном реестре недвижимости, является достоверной, полной и актуальной. Информация, содержащаяся в Едином государственном реестре недвижимости, является достоверной, полной и актуальной. Информация, содержащаяся в Едином государственном реестре недвижимости, является достоверной, полной и актуальной.



Специалист государственного органа
Иванов И.С.
12.03.2016

ФЕДЕРАЛЬНАЯ СЛУЖБА ГОСУДАРСТВЕННОЙ РЕГИСТРАЦИИ, КАДАСТРА И КАРТОГРАФИИ

УПРАВЛЕНИЕ ФЕДЕРАЛЬНОЙ СЛУЖБЫ ГОСУДАРСТВЕННОЙ РЕГИСТРАЦИИ, КАДАСТРА И КАРТОГРАФИИ ПО МОСКОВСКОЙ ОБЛАСТИ

ВЫПИСКА ИЗ ЕДИННОГО ГОСУДАРСТВЕННОГО РЕЕСТРА ПРАВ НА НЕДВИЖИМОЕ ИМУЩЕСТВО И СДЕЛОК С НИМ

№ 50/023/001/2016-1033

Дата 13.02.2016

На основании запроса от 11.02.2016 г., поступившего на рассмотрение 11.02.2016 г., сообщаем, что в Едином государственном реестре прав на недвижимое имущество и сделок с ним зарегистрировано:

1. Характеристики объекта недвижимости:	объекта недвижимости
Кадастровый номер объекта:	(или условный) 50/23-0050384-835
наименование объекта:	Земельный участок
назначение объекта:	Земля сельскохозяйственного назначения, для дачного строительства с правом возведения жилого дома с правом регистрации проживания в нем
площадь объекта:	1 000 кв. м
инвентарный номер, литер:	
этажность (этаж):	
номер на поэтажном плане:	
адрес (местоположение) объекта:	Московская область, Раменский район, сельское поселение Рыболовское
состав:	
2. Правообладатель (правообладатели):	2.1. Владельщик инвестиционных прав - Закрытый паевой инвестиционный фонд недвижимости "ТрастЮнион-Подмосковный" данные о которых опубликованы на основании данных илленных счетов владельца инвестиционных прав в Реестре недвижимости инвестиционных прав и счетов денеж владельцев инвестиционных прав.
3. Вид, номер государственной регистрации права:	3.1. Южная доля в собственности, № 50-50-23/226/2014-085 от 24.11.2014
4. Ограничение (обременение) права:	
4.1.1. Вид:	Доверительное управление, Московская область, Раменский район, сельское поселение Рыболовское, кад. № 50-23-0050384-835, Земельный участок, категория земель: земля сельскохозяйственного назначения, разрешенное использование: для дачного строительства с правом возведения жилого дома с правом регистрации проживания в нем, общая площадь 1 000 кв. м
дата государственной регистрации:	09.02.2016
номер государственной регистрации:	50-50/023-50/999/001/2016-790/2
срок, на который установлено ограничение (обременение) права:	с 09.02.2016 до 21.01.2027
лицо, в пользу которого установлено ограничение (обременение) права:	Закрытое акционерное общество "Управляющая компания «РВМ Капитал», ИНН: 772363196
основание государственной регистрации:	Правила доверительного управления Закрытым паевым инвестиционным фондом недвижимости "Земельный фонд "Солид Подмосковный" зарегистрированы ФСФР России 18.10.2007г. за № 1028-94135580 от 18.10.2007г.
	Договор о передаче прав и обязанностей по договору доверительного управления паевым инвестиционным фондом от 07.04.2015 №08/11

5. Договоры участия в долевом строительстве зарегистрированы:	отсутствуют
6. Привилегии:	отсутствуют
7. Заявления в судебном порядке о признании права требования:	отсутствуют
8. Отметка о возбуждении в отношении зарегистрированного лица:	отсутствуют
9. Отметка о наличии решения об изъятии объекта недвижимости для государственных и муниципальных нужд:	отсутствуют

Выписка выдана: Малортык Эдуард Иванович

Сведения, содержащиеся в настоящем документе, являются актуальными (действительными) на дату получения запроса органом, осуществляющим государственную регистрацию прав. В соответствии со статьей 7 Федерального закона от 21 июля 1997 г. № 123-ФЗ "О государственной регистрации прав на недвижимое имущество и сделок с ним" использование сведений, содержащихся в настоящей выписке, в том числе в форме, которые могут нанести ущерб правам и законным интересам правообладателя, влечет ответственность, предусмотренную законодательством Российской Федерации.

СПЕЦИАЛИСТ 1 РАБОДА

Малортык Эдуард Иванович

Специалист государственного кадастра недвижимости

Подпись заявителя выдана в 17:01 по адресу: Московская область, Раменский район, сельское поселение Рыболовское, д. 10, стр. 1, этаж 1, кабинет 101, телефон: 8 (495) 321-00-00 (для справок), 8 (495) 321-00-01 (для приема документов)

ФЕДЕРАЛЬНАЯ СЛУЖБА ГОСУДАРСТВЕННОЙ РЕГИСТРАЦИИ, КАДАСТРА И
КАРТОГРАФИИ
УПРАВЛЕНИЕ ФЕДЕРАЛЬНОЙ СЛУЖБЫ ГОСУДАРСТВЕННОЙ РЕГИСТРАЦИИ,
КАДАСТРА И КАРТОГРАФИИ ПО МОСКОВСКОЙ ОБЛАСТИ
**ВЫПИСКА ИЗ ЕДИННОГО ГОСУДАРСТВЕННОГО РЕЕСТРА ПРАВ НА
НЕДВИЖИМОЕ ИМУЩЕСТВО И СДЕЛОК С НИМ**

Дата: 13.02.2016 № 50/023/001/2016-1018

На основании запроса от 11.02.2016 г. поступившего на рассмотрение 11.02.2016 г. сообщаем, что в Едином государственном реестре прав на недвижимое имущество и сделок с ним зарегистрировано:

1. Характеристики объекта недвижимости:	объект недвижимости
Кадастровый номер объекта:	50:23:0050384:840
наименование объекта:	Земельный участок
наименование объекта:	Земля сельскохозяйственного назначения, для дачного строительства с правом проживания в нем
площадь объекта:	1 000 кв. м
инвентарный номер, литер:	
этажность (этаж):	
номер на поэтажном плане:	
адрес (местоположение) объекта:	Московская область, Раменский район, сельское поселение Рыболовское
состав:	
2. Правообладатель (правообладатели):	2.1. Владельцы инвестиционных паев - Закрытый паевой инвестиционный фонд «Идеальности Групп» с/группы «Полносконый» данные о которых устанавливаются на основании данных архивных счетов владельцев инвестиционных паев в реестре владельцев инвестиционных паев и счетов депо владельцев инвестиционных паев.
3. Вид, номер государственной регистрации права:	3.1. Общая долевая собственность, № 50-50-23/226/2014-249 от 25.11.2014
4. Ограничение (обременение) права:	
4.1.1 вид:	Доверительное управление, Московская область, Раменский район, сельское поселение Рыболовское, кат. № 50:23:0050384:840, Земельный участок, категория земель: земля сельскохозяйственного назначения, разрешенное использование: для дачного строительства с правом возведения жилого дома с правом регистрации проживания в нем, общим площадью 1 000 кв. м
дата государственной регистрации:	04.02.2016
номер государственной регистрации:	50-50/023-50/999/001/2016-026/2
сроки, на который установлено ограничение (обременение) права:	с 04.02.2016 по 01.12.2027
лицо, в пользу которого установлено ограничение (обременение) права:	Закрытое акционерное общество «Управляющая компания «РФМ Капитал», ИНН: 7722563196
основание государственной регистрации:	Правила доверительного управления Закрытым паевым инвестиционным фондом «Идеальности Земельный фонд "Совла Подмосквал"» зарегистрированы ФСФР России 18.10.2007г. за № 1023-04135580 - от 18.10.2007г.; Договор о передаче прав и обязанностей по договору доверительного управления паевым инвестиционным фондом от 07.04.2015 №066/11

5. Договоры участия в долевом строительстве зарегистрированы:	не зарегистрированы
6. Платежи за участие в долевом строительстве:	отсутствуют
7. Заявления в судебном порядке о признании права требования:	отсутствуют
8. Отметка о возбуждении исполнительного производства:	отсутствует
9. Отметка о наличии решения об аресте имущества:	отсутствует
10. Отметка о наличии решения об аресте имущества:	отсутствует

Выписка выдана: Малыховых Эдуард

Сведения, содержащиеся в настоящем документе, являются актуальными (действительными) на дату получения запроса органом, осуществляющим регистрацию недвижимости. В соответствии со статьей 7 Федерального закона от 21 июля 1997 г. № 72-ФЗ "О государственной регистрации прав на недвижимое имущество и сделок с ним", использование сведений, содержащихся в настоящей выписке, осуществляется на основании информации, полученной от правообладателей, владельцев объектов недвижимости, предусмотренную законодательством Российской Федерации.

СПЕЦИАЛИСТ РАЙОНА
Малыховых Эдуард
Подпись: [подпись]

М.П. [подпись]

Подпись, печать специалиста (ст. 17.1) для исполнения требований в отношении государственной регистрации недвижимости в Едином государственном реестре прав на недвижимое имущество и сделок с ним. Подпись, печать специалиста государственного кадастрового реестра недвижимости (ст. 17.1).

ФЕДЕРАЛЬНАЯ СЛУЖБА ГОСУДАРСТВЕННОЙ РЕГИСТРАЦИИ, КАДАСТРА И КАРТОГРАФИИ
 УПРАВЛЕНИЕ ФЕДЕРАЛЬНОЙ СЛУЖБЫ ГОСУДАРСТВЕННОЙ РЕГИСТРАЦИИ, КАДАСТРА И КАРТОГРАФИИ ПО МОСКОВСКОЙ ОБЛАСТИ
ВЫПИСКА ИЗ ЕДИННОГО ГОСУДАРСТВЕННОГО РЕЕСТРА ПРАВ НА НЕДВИЖИМОЕ ИМУЩЕСТВО И СДЕЛОК С НИМ

Дата 13.02.2016 № 50/023/001/2016-869
 На основании запроса от 11.02.2016 г. поступившего на рассмотрение 11.02.2016 г. сообщаем, что в Едином государственном реестре прав на недвижимое имущество и сделок с ним зарегистрировано:

1. Характеристики объекта недвижимости:	объекта недвижимости: 50-23-005/0384-842
Кадастровый номер объекта:	Земельный участок
наименование объекта:	Земли сельскохозяйственного назначения, для дачного строительства с правом возведения жилого дома
назначение объекта:	справом регистрации проживания в нем.
площадь объекта:	1 000 кв. м
инвентарный номер, литер:	
этажность (этаж):	
номера на поэтажном плане:	
адрес (местоположение) объекта:	Московская область, Раменский район, сельское поселение Рыболовское
состав:	
2. Правообладатель (правообладатели):	2.1. Владельцы инвестиционных паев - Закрытый паевой инвестиционный фонд недвижимости "ТристЮнион-Поздковский" данные о которых устанавливаются на основании данных лицедая счетов владельцев инвестиционных паев в реестре владельцев инвестиционных паев и счетов депо владельцев инвестиционных паев.
3. Вид, номер и дата государственной регистрации права:	3.1. Общая долевая собственность, № 50-50-23/175/2014-066 от 02.09.2014
4. Ограничение (обременение) паев:	
4.1.1. Вид:	Доверительное управление, Московская область, Раменский район, сельское поселение Рыболовское, кад. № 50-23-005/0384-842, Земельный участок, категория земель: земли сельскохозяйственного назначения, разрешенное использование: для дачного строительства с правом возведения жилого дома с правом регистрации проживания в нем, общая площадь 1 000 кв. м
дата государственной регистрации:	04.02.2016
номер государственной регистрации:	50-50/023-50/999/001/2016-553/2
срок, на который установлено ограничение (обременение) права:	с 04.02.2016 от 01.12.2027
лицо, в пользу которого установлено ограничение (обременение) права:	Закрытое акционерное общество "Управляющая компания «РВМ Капитал», ИНН: 7722563196
основание государственной регистрации:	Правила доверительного управления Закрытым паевым инвестиционным фондом недвижимости "Земельный фонд "Солид Подмосковный" зарегистрированы ФСФР России 18.10.2007г. за № 1028-04/35580 от 18.10.2007г. Договор о поручении прав и обязательств по договору доверительного управления паевым инвестиционным фондом от 07.04.2015 №06/11

5. Договоры участия в долевой (не зарегистрировано) собственности:	отсутствуют
6. Правовые акты:	отсутствуют
7. Заявленные в судебном порядке иные требования:	отсутствуют
8. Отметки о возмещении ущерба, связанного с оттошением зарегистрированного права:	данные отсутствуют
9. Отметки о наличии решения об изъятии объекта недвижимости для государственных нужд:	данные отсутствуют

Выписка выдана: Малютин Зауред

Сведения, содержащиеся в настоящем документе, являются актуальными (действительными) на дату получения запроса от 11.02.2016 г. Сведения государственного реестра являются актуальными на дату получения запроса от 11.02.2016 г. Сведения государственного реестра являются актуальными на дату получения запроса от 11.02.2016 г. Сведения государственного реестра являются актуальными на дату получения запроса от 11.02.2016 г. Сведения государственного реестра являются актуальными на дату получения запроса от 11.02.2016 г.

СПЕЦИАЛИСТ РАБОТЫ
 Малютин Зауред
 Подпись: [подпись]

М.П. [подпись]

Настоящее заявление вступает в силу с даты государственной регистрации в Едином государственном реестре прав на недвижимое имущество и сделок с ним. Сведения государственного реестра являются актуальными на дату получения запроса от 11.02.2016 г.

ФЕДЕРАЛЬНАЯ СЛУЖБА ГОСУДАРСТВЕННОЙ РЕГИСТРАЦИИ, КАДАСТРА И
КАРТОГРАФИИ

УПРАВЛЕНИЕ ФЕДЕРАЛЬНОЙ СЛУЖБЫ ГОСУДАРСТВЕННОЙ РЕГИСТРАЦИИ,
КАДАСТРА И КАРТОГРАФИИ ПО МОСКОВСКОЙ ОБЛАСТИ

**ВЫПИСКА ИЗ ЕДИННОГО ГОСУДАРСТВЕННОГО РЕЕСТРА ПРАВ НА
НЕДВИЖИМОЕ ИМУЩЕСТВО И СДЕЛОК С НИМ**

Дата 13.02.2016 № 50/023-001/2016-856

На основании запроса от 11.02.2016 г., поступившего на рассмотрение 11.02.2016 г., сообщается, что в Едином государственном реестре прав на недвижимое имущество и сделок с ним зарегистрировано:

1. Характеристики объекта недвижимости:	объекта недвижимости
Кадастровый номер объекта:	(или условный) 50:23:0050384:846
наименование объекта:	Земельный участок
назначение объекта:	Земли сельскохозяйственного назначения, для дачного строительства с правом возведения жилого дома с правом регистрации проживания в нем
площадь объекта:	1 000 кв. м
инвентарный номер, литер:	
этажность (этаж):	
номера на поэтажном плане:	
адрес (местоположение) объекта:	Московская область, Раменский район, сельское поселение Рыболовское
состав:	
2. Правообладатель (правообладатели):	2.1. Владельцы инвестиционных паев – Закрытый паевой инвестиционный фонд недвижимости «ТрастЮнион-Подмосковный» данные о которых устанавливаются на основании данных лицевых счетов владельцев инвестиционных паев в реестре владельцев инвестиционных паев и счетов detto владельцев инвестиционных паев.
3. Вид, номер и дата государственной регистрации права:	3.1. Общая доля собственности, № 50-50-23/226/2014-194 от 25.11.2014
4. Ограничение (обременение) права:	
4.1.1) вид:	Доверительное управление, Московская область, Раменский район, сельское поселение Рыболовское, код № 50:23:0050384:846, Земельный участок, категория земель: земли сельскохозяйственного назначения, разрешенное использование: для дачного строительства с правом возведения жилого дома с правом регистрации проживания в нем, общая площадь 1 000 кв. м
дата государственной регистрации:	04.02.2016
номер государственной регистрации:	50-50/23-50-999/001/2016-540/2
срок, на который установлено ограничение (обременение) права:	с 04.02.2016 по 01.12.2027
лицо, в пользу которого установлено ограничение (обременение) права:	Закрытое акционерное общество «Управляющая компания «РФМ Капитал», ИНН: 7722563196
основание государственной регистрации:	Правила доверительного управления Закрытым паевым инвестиционным фондом недвижимости «Земельный фонд «Солда Подмосковный» зарегистрированы ФСФР России 18.10.2007г. за № 102К-94135580 от 18.10.2007г.; Договор о передаче прав и обязанностей по договору доверительного управления паевым инвестиционным фондом от 07.04.2015 №06/11

5. Договора участия в долевом строительстве:	не зарегистрировано
6. Правомогания:	отсутствуют
7. Заявления в судебном порядке:	давшие отсутствуют
8. Отсутки о погашении заданных обязательств:	заданные отсутствуют
9. Отметка о наличии решения об изъятии объекта недвижимости для государственных или муниципальных нужд:	данная отсутствует

Выписка выдана: Махорных Эдуард Иванович

Сведения, содержащиеся в настоящем документе, являются актуальными (действительными) на дату получения запроса органом, осуществляющим государственную регистрацию прав. В соответствии со статьей 7 Федерального закона от 21 июля 1997 г. № 122-ФЗ "О государственной регистрации прав на недвижимое имущество и сделок с ним", использование сведений, содержащихся в настоящей выписке, для целей, не предусмотренных законодательством Российской Федерации, не влечет ответственности, предусмотренную законодательством Российской Федерации.

СПЕЦИАЛИСТ 1 РАБОДА

Иванов И.С.

Подпись: _____

Получено: _____
 Подпись: _____
 Должность: _____



ФЕДЕРАЛЬНАЯ СЛУЖБА ГОСУДАРСТВЕННОЙ РЕГИСТРАЦИИ, КАДАСТРА И КАРТОГРАФИИ
 УПРАВЛЕНИЕ ФЕДЕРАЛЬНОЙ СЛУЖБЫ ГОСУДАРСТВЕННОЙ РЕГИСТРАЦИИ, КАДАСТРА И КАРТОГРАФИИ ПО МОСКОВСКОЙ ОБЛАСТИ
ВЫПИСКА ИЗ ЕДИННОГО ГОСУДАРСТВЕННОГО РЕЕСТРА ПРАВ НА НЕДВИЖИМОЕ ИМУЩЕСТВО И СДЕЛОК С НИМ

Дата: 13.02.2016 № 50/0033/001/2016-852
 На основании запроса от 11.02.2016 г., поступившего на рассмотрение 11.02.2016 г., сообщаем, что в Едином государственном реестре прав на недвижимое имущество и сделок с ним зарегистрировано:

1. Характеристики объекта недвижимости:	объекта недвижимости
Кадастровый (или условный) номер объекта:	50:23:0050384:847
наименование объекта:	Земельный участок
наименование объекта:	Земли сельскохозяйственного назначения, для дачного строительства с правом возведения жилого дома с правом регистрации проживания в нем
площадь объекта:	1 000 кв. м
инвентарный номер, литер:	
этажность (этаж):	
номера на поэтажном плане:	
адрес (местоположение) объекта:	Московская область, Раменский район, сельское поселение Рыболовское
СОСТАВ:	
2. Правообладатель (правообладатели):	2.1. Владельцы инвестиционных долей - Закрытый паевой инвестиционный фонд недвижимости "Тристан-Подмосковный" (далее - фонд) устанавливаются на основании данных лицевых счетов владельцев инвестиционных долей в составе владельцев инвестиционных долей и счетов действующих инвестиционных долей.
3. Вид, номер и дата государственной регистрации права:	3.1. Общая долевая собственность, № 50-50-23/226/2014-182 от 25.11.2014
4. Ограничение (обременение) права:	
4.1.1. Вид:	Доверительное управление, Московская область, Раменский район, сельское поселение Рыболовское, кадастровый номер участка 50:23:0050384:847, Земельный участок, категория земель: земли сельскохозяйственного назначения, разрешенное использование: для дачного строительства с правом возведения жилого дома с правом регистрации проживания в нем, общая площадь 1 000 кв. м
дата государственной регистрации:	04.02.2016
номер государственной регистрации:	50-50/033-50/999/001/2016-515/2
срок, на который установлено ограничение (обременение) права:	с 04.02.2016 по 01.12.2027
лицо, в пользу которого установлено ограничение (обременение) права:	Закрытое акционерное общество "Управляющая компания «РВМ Капитал», ИНН: 7722563196
использование государственной регистрации:	Правила доверительного управления Закрытым паевым инвестиционным фондом недвижимости "Земельный фонд "Союз Подмосковный" зарегистрированы ФСФР России 18.10.2007г. за № 1028-94135580 от 18.10.2007г. Договор о передаче прав и обязанностей по договору доверительного управления паевым инвестиционным фондом от 07.04.2015 №06/11

5. Договоры участия в долевом строительстве:	не зарегистрировано
6. Правопритязание:	отсутствует
7. Заявленные в судебном порядке права требования:	данные отсутствуют
8. Отметка о возбуждении в отношении зарегистрированного права:	данные отсутствуют
9. Отметка о наличии решения об отмене государственной регистрации государственного права:	данные отсутствуют

Выписка выдана: Махорных Эдуард

Сведения, содержащиеся в настоящем документе, являются актуальными (действительными) на дату получения запроса органом, осуществляющим регистрацию, в Едином государственном реестре прав на недвижимое имущество и сделок с ним, №122-Ф/3 "О государственной регистрации прав на недвижимое имущество и сделок с ним", использование сведений, содержащихся в настоящем документе, осуществляется на основании информации, которая содержится в Едином государственном реестре прав на недвижимое имущество и сделок с ним, и является ответственностью пользователя законодательством Российской Федерации.

СПЕЦИАЛИСТ СЕВАРДЯ
 Отдел государственной регистрации прав



Получено заказчиком выписка от 07.02.2016 года посредством электронной почты в адрес электронной почты, указанной в заявлении о предоставлении выписки из Единого государственного реестра прав на недвижимое имущество и сделок с ним, №122-Ф/3 "О государственной регистрации прав на недвижимое имущество и сделок с ним", в соответствии с требованиями законодательства Российской Федерации.

ФЕДЕРАЛЬНАЯ СЛУЖБА ГОСУДАРСТВЕННОЙ РЕГИСТРАЦИИ, КАДАСТРА И КАРТОГРАФИИ
 УПРАВЛЕНИЕ ФЕДЕРАЛЬНОЙ СЛУЖБЫ ГОСУДАРСТВЕННОЙ РЕГИСТРАЦИИ, КАДАСТРА И КАРТОГРАФИИ ПО МОСКОВСКОЙ ОБЛАСТИ
ВЫПИСКА ИЗ ЕДИННОГО ГОСУДАРСТВЕННОГО РЕЕСТРА ПРАВ НА НЕДВИЖИМОЕ ИМУЩЕСТВО И СДЕЛОК С НИМ

Дата 13.02.2016 № 50/0023/001/2016-954
 На основании запроса от 11.02.2016 г., поступившего на рассмотрение 11.02.2016 г. сообщаем, что в Едином государственном реестре прав на недвижимое имущество и сделок с ним зарегистрировано:

1. Характеристика недвижимого объекта:	объект недвижимости
Кадастровый номер объекта:	50/23-0050384/851
наименование объекта:	Земельный участок
назначение объекта:	Земли сельскохозяйственного назначения, для дачного строительства с правом возведения жилого дома с правом регистрации проживания в нем
площадь объекта:	1 000 кв. м
инвентарный номер, литер, этажность (этаж):	
номера на поэтажном плане:	
адрес (местоположение) объекта:	Московская область, Раменский район, сельское поселение Рыболовское
состав:	
2. Правообладатель (правообладатели):	2.1. Владельца инвестиционных паев - Закрытый паевой инвестиционный фонд неактивности "Тристан-Полмосковий" данные о которых установлены на основании данных лицевых счетов владельцев инвестиционных паев в реестре владельцев инвестиционных паев и счетов депо владельцев инвестиционных паев.
3. Вид, номер и дата государственной регистрации права:	3.1. Общая доля собственности, № 50-50-23/175/2014-052 от 02.09.2014
4. Ограничение (обременение) права:	4.1.1. Вид: Доверительное управление Московской области Раменский район, сельское поселение Рыболовское кад. № 50/23-0050384/851 Земельный участок, категория земель: земли сельскохозяйственного назначения, разрешенное использование: для дачного строительства с правом возведения жилого дома с правом регистрации проживания в нем, общая площадь 1 000 кв. м. Дата государственной регистрации: 04.02.2016 номер государственной регистрации: 50-50/023-50/999/001/2016-518/2 срок, на который установлено ограничение права: с 04.02.2016 по 01.12.2027 установлено ограничение права: Закрытое акционерное общество Управление компания «РВМ Капитал», ИНН: 7722563196 установлено ограничение права: Права доверительного управления Закрытым паевым инвестиционным фондом неактивности "Земельный фонд "София Полмосковий" зарегистрированы ФНС РФ России 18.10.2007г. № 1028-54135580 от 18.10.2007г. основание государственной регистрации: Договор о передаче прав и обязанностей по договору доверительного управления паевым инвестиционным фондом от 07.04.2015 №06/11

5. Договоры участия в долевой собственности зарегистрированы в Едином государственном реестре недвижимости:	отсутствуют
6. Превосходящие права:	отсутствуют
7. Заявленные в судебном порядке права требования:	данные отсутствуют
8. Отметка о возмещении в отношении зарегистрированного объекта:	данные отсутствуют
9. Отметка о наличии решения об административном правонарушении:	данные отсутствуют
10. Отметка о наличии решения об административном правонарушении для государственных органов:	данные отсутствуют
11. Отметка о наличии решения об административном правонарушении для муниципальных органов:	данные отсутствуют

Выписка выдана: Макортык Зураба

Сведения, содержащиеся в настоящем документе, являются актуальными (действительными) на дату получения запроса органом, осуществляющим государственную регистрацию прав. В соответствии со статьей 7 Федерального закона от 29.12.1997 г. №122-ФЗ "О государственной регистрации прав на недвижимое имущество и сделок с ним" использование сведений, содержащихся в настоящем выписке, осуществляется для целей, которые влекут ущерб правам и законным интересам физических и юридических лиц, ответственность за нарушение законодательства Российской Федерации возлагается на пользователя.



Специалист Л.Б.БЕЗДА
 Дирекция государственного кадастрового учета недвижимости
 Подпись: Макортык Зураба
 Дата: 13.02.2016

Получение выписки выдана (в РТ) для предоставления лицам, указанным в запросе. Сведения, содержащиеся в настоящем документе, являются актуальными (действительными) на дату получения запроса органом, осуществляющим государственную регистрацию прав. В соответствии со статьей 7 Федерального закона от 29.12.1997 г. №122-ФЗ "О государственной регистрации прав на недвижимое имущество и сделок с ним" использование сведений, содержащихся в настоящем выписке, осуществляется для целей, которые влекут ущерб правам и законным интересам физических и юридических лиц, ответственность за нарушение законодательства возлагается на пользователя.

ФЕДЕРАЛЬНАЯ СЛУЖБА ГОСУДАРСТВЕННОЙ РЕГИСТРАЦИИ, КАДАСТРА И
КАРТОГРАФИИ

УПРАВЛЕНИЕ ФЕДЕРАЛЬНОЙ СЛУЖБЫ ГОСУДАРСТВЕННОЙ РЕГИСТРАЦИИ,
КАДАСТРА И КАРТОГРАФИИ ПО МОСКОВСКОЙ ОБЛАСТИ

**ВЫПИСКА ИЗ ЕДИННОГО ГОСУДАРСТВЕННОГО РЕЕСТРА ПРАВ НА
НЕДВИЖИМОЕ ИМУЩЕСТВО И СДЕЛОК С НИМ**

Дата 13.02.2016 № 50/023/001/2016-036

На основании запроса от 11.02.2016 г., поступившего на рассмотрение 11.02.2016 г., сообщаем, что в Едином государственном реестре прав на недвижимое имущество и сделок с ним зарегистрировано:

1. Характеристики недвижимости:	объекта кадастровый номер (или условный):	50:23:0050384:853
номер объекта:	Земельный участок	
планирование объекта:	Земля сельскохозяйственного назначения, для дачного строительства с правом возведения жилого дома с правом регистрации проживания в нем	
назначение объекта:		
площадь объекта:	1 000 кв. м	
инвентарный номер, литер:		
этажность (этаж):		
номер на поэтажном плане:		
адрес (местонахождение) объекта:	Московская область, Раменский район, сельское поселение Рыболовское	
состав:		
2. Правообладатель (правообладатели):	2.1. Владелец инвестиционных паев - Закрытый паевой инвестиционный фонд недвижимости "Тристан-Юнион-Подмосковный" данные о котором устанавливаются на основании данных шифров счета владельца инвестиционных паев в реестре владельцев инвестиционных паев и счетов дачно-инвестиции инвестиционных паев.	
3. Вид, номер и дата государственной регистрации права:	3.1. Облагаемая собственностью, № 50-50-23/175/2014-050 от 02.09.2014	
4. Ограничение (обременение) права:		
4.1.1. Вид:	Доверительное управление, Московская область, Раменский район, сельское поселение Рыболовское, м.д. № 50:23:0050384:853, Земельный участок, категория земель: земля сельскохозяйственного назначения, разрешенное использование: для дачного строительства с правом возведения жилого дома с правом регистрации проживания в нем, общая площадь 1 000 кв. м	
дата государственной регистрации:	04.02.2016	
номер государственной регистрации:	50-50/023-50/999/001/2016-50/42	
срок, на который установлено ограничение (обременение) права:	с 04.02.2016 по 01.12.2027	
лицо, в пользу которого установлено ограничение (обременение) права:	Закрытое акционерное общество "Управляющая компания «РВМ Капитал», ИНН: 772563196	
основание государственной регистрации:	Правила доверительного управления Закрытым паевым инвестиционным фондом недвижимости "Земельный фонд "Солд Подмосковный" зарегистрированы ФСФР России от 18.10.2007г. № 1028-94/135580 от 18.10.2007г.; Договор о передаче прав и обязанностей по договору доверительного управления паевым инвестиционным фондом от 07.04.2015 №606/11	

5. Договоры участия в долевом строительстве зарегистрированы:	отсутствуют
6. Правообладатели:	отсутствуют
7. Заявленные в судебном порядке данные отсутствуют:	данные отсутствуют
8. Отметка о возращении данных отсутствует:	данные отсутствуют
9. Отметка о наличии решения об отмене государственной регистрации:	данные отсутствуют
10. Отметка о наличии решения об отмене государственной регистрации:	данные отсутствуют

Выписка выдана: Михортыч Эдуард

Сведения, содержащиеся в настоящем документе, являются актуальными (действительными) на дату запроса органом, осуществляющим государственную регистрацию прав, в соответствии со статьей 7 Федерального закона от 29.07.2017 г. № 122-ФЗ "О государственной регистрации прав на недвижимое имущество и сделок с ним", использование сведений, содержащихся в настоящей выписке, способное повлечь ущерб, который наносит ущерб правам и законным интересам лиц, обладающих правом собственности, предусмотренную законодательством Российской Федерации, исключается.

СПЕЦИАЛИСТ 1 РАДЯВА
Специалист государственного кадастрового учета

Перечисленные сведения не являются государственными сведениями в Едином государственном реестре недвижимости, а являются сведениями, содержащимися в Едином государственном реестре недвижимости, которые являются государственными сведениями, содержащимися в Едином государственном реестре недвижимости, которые являются государственными сведениями, содержащимися в Едином государственном реестре недвижимости.

ФЕДЕРАЛЬНАЯ СЛУЖБА ГОСУДАРСТВЕННОЙ РЕГИСТРАЦИИ, КАДАСТРА И
КАРТОГРАФИИ
УПРАВЛЕНИЕ ФЕДЕРАЛЬНОЙ СЛУЖБЫ ГОСУДАРСТВЕННОЙ РЕГИСТРАЦИИ,
КАДАСТРА И КАРТОГРАФИИ ПО МОСКОВСКОЙ ОБЛАСТИ
**ВЫПИСКА ИЗ ЕДИННОГО ГОСУДАРСТВЕННОГО РЕЕСТРА ПРАВ НА
НЕДВИЖИМОЕ ИМУЩЕСТВО И СДЕЛОК С НИМ**

Дата: 13.02.2016 № 50/023/001/2016-1010
На основании запроса от 11.02.2016 г., поступившего на рассмотрение 11.02.2016 г. сообщаем, что в Едином государственном реестре прав на недвижимое имущество и сделок с ним зарегистрировано:

1. Характеристики недвижимого объекта:	объект недвижимости
Кадастровый номер объекта:	(или условный) 50/23/005/0384/854
наименование объекта:	Земельный участок
назначение объекта:	Земли сельскохозяйственного назначения, для дачного строительства с правом возведения жилого дома с правом регистрации проживания в нем
площадь объекта:	1 000 кв. м
инвентарный номер, литер, этажность (этаж):	
номер на поэтажном плане:	
адрес (местоположение) объекта:	Московская область, Раменский район, сельское поселение Раменское
состав:	
2. Правообладатель (правообладатели):	2.1. Владельцы инвестиционных паев - Закрытый паевой инвестиционный фонд «Недвижимость ТрестЮнион-Полмосковий» данные о которых устанавливаются на основании данных лицевого счета владельца инвестиционных паев в реестре владельцев инвестиционных паев и счетов депо владельцев инвестиционных паев.
3. Вид, номер и дата государственной регистрации прав:	3.1. Юбизак собственности, № 50-50-23/175/2014-049 от 02.09.2014
4. Ограничение (обременение) прав:	
4.1.1. Вид:	Доверительное управление Московской области Раменский район, сельское поселение Раменское, кадастровый номер 50/23/005/0384/854. Земельный участок категория земель: земли сельскохозяйственного назначения, разрешенное использование: для дачного строительства с правом возведения жилого дома с правом регистрации проживания в нем, общая площадь 1 000 кв. м.
дата государственной регистрации:	04.02.2016
номер государственной регистрации:	50-50/023-50/999/001/2016-643/2
срок, в который установлено ограничение (обременение) прав:	с 04.02.2016 от 01.12.2027
лицо, в пользу которого установлено ограничение (обременение) прав:	Закрытое акционерное общество «Управляющая компания «РВМ Клиггаль», ИНН: 7722563196
основание государственной регистрации:	Правом доверительного управления Закрытым паевым инвестиционным фондом «Недвижимость Земельный фонд "Селдп Полмосковий" зарегистрированым ФСОИР России 18.10.2007г. за № 1028-94135580 от 18.10.2007г.
	Договор о передаче прав и обязанностей по договору доверительного управления паевым инвестиционным фондом от 07.04.2015 №066/11

5. Договоры участия в долевом строительстве зарегистрированы:	отсутствуют
6. Привилегияция:	отсутствует
7. Заключения в судебном порядке иные отсутствуют права требования:	отсутствуют
8. Отсутствия о возмещении в отношении зарегистрированного права:	отсутствуют
9. Отсутствия о наличии решения об изъятии объекта недвижимости для государственных и муниципальных нужд:	отсутствуют

Выписка выдана: Малгоргия Эдуард

Сведения, содержащиеся в настоящем документе, являются актуальными (акбестовыми) на дату получения запроса органом, осуществляющим государственную регистрацию прав. В соответствии со статьей 7 Федерального закона от 21.12.1997 г. № 122-ФЗ "О государственной регистрации прав на недвижимое имущество и сделок с ним", использование сведений, содержащихся в настоящей выписке, производится под ответственностью лица, которое ушибр правам и законным интересам преемников преемственности, а также ответственность, предусмотренную законодательством Российской Федерации.

СПЕЦИАЛИСТ РАМОНА

Малгоргия Эдуард

Подпись

Подпись, заверенная печатью на 12.07.15 для приема-передачи документов в отношении объектов недвижимости, принадлежащих к государственному имуществу, принадлежащему на праве собственности Российской Федерации, для предоставления государственной услуги, в соответствии с требованиями к документам, прилагаемым к документам, направляемым в государственную информационную систему «Единый государственный реестр недвижимости» (ЕГРН), утвержденной постановлением Правительства Российской Федерации от 11.07.2015 № 582 (с изменениями).

ФЕДЕРАЛЬНАЯ СЛУЖБА ГОСУДАРСТВЕННОЙ РЕГИСТРАЦИИ, КАДАСТРА И КАРТОГРАФИИ
 УПРАВЛЕНИЕ ФЕДЕРАЛЬНОЙ СЛУЖБЫ ГОСУДАРСТВЕННОЙ РЕГИСТРАЦИИ, КАДАСТРА И КАРТОГРАФИИ ПО МОСКОВСКОЙ ОБЛАСТИ
ВЫПИСКА ИЗ ЕДИННОГО ГОСУДАРСТВЕННОГО РЕЕСТРА ПРАВ НА НЕДВИЖИМОЕ ИМУЩЕСТВО И СДЕЛОК С НИМ

Дата 13.02.2016 № 50/023/001/2016-1008
 На основании запроса от 11.02.2016 г., поступившего на рассмотрение 11.02.2016 г. сообщаем, что в Едином государственном реестре прав на недвижимое имущество и сделок с ним зарегистрировано:

1. Характеристики недвижимости:	объекта
Кадастровый номер объекта:	50/23/05/0384/855
наименование объекта:	Земельный участок
назначение объекта:	Земли сельскохозяйственного назначения, для дачного строительства с правом возведения жилого дома с правом регистрации проживания в нем
площадь объекта:	1 000 кв. м
инвентурный номер, литер:	
уникальность (этаж):	
номера на поэтажном плане:	
адрес (местоположение) объекта:	Московская область, Раменский район, сельское поселение Рыболовское
состав:	
2. Правообладатель (правообладатели):	2.1. Владельцы инвестиционных планов - Закрытый паевой инвестиционный фонд «Недвижимость «ТристанЮнион-Подмосковный»», данные о которых устанавливаются на основании данных лицевых счетов владельцев инвестиционных планов в реестре владельцев инвестиционных планов и счетов паев владельцев инвестиционных планов.
3. Вид, номер и дата государственной регистрации прав:	3.1. Общая долевая собственность, № 50-50-23/175/2014-048 от 02.09.2014
4. Ограничение (обременение) права:	
4.1.1. Вид:	Доверительное управление, Московская область, Раменский район, сельское поселение Рыболовское, влад. № 50/23/05/0384/855, Земельный участок, категория земель: земли сельскохозяйственного назначения, разрешенное использование: для дачного строительства с правом возведения жилого дома с правом регистрации проживания в нем, общая площадь 1 000 кв. м
дата государственной регистрации:	04.02.2016
номер государственной регистрации:	50-50/023-50/999/001/2016-63472
сроки, на который установлено ограничение (обременение) права:	с 17.07.2015 по 01.12.2027
лицо, в пользу которого установлено ограничение (обременение) права:	Закрытое акционерное общество «Управляющая компания «РВМ Капитал», ИНН: 7722563196
основание государственной регистрации:	Правом доверительного управления Закрытым паевым инвестиционным фондом недвижимости «Земельный фонд «Совлад Подмосковный» зарегистрирован ФСФР России 18.10.2007г. за № 1028-94135580 от 18.10.2007г. Договор о передаче прав и обязанностей по договору доверительного управления паевым инвестиционным фондом от 07.04.2015 №06/11

5. Договоры участия в долевой собственности зарегистрированы:	отсутствуют
6. Правовые акты:	отсутствуют
7. Заявленные в судебном порядке иные отсутствующие права требования:	иные отсутствуют
8. Отметка о возмещении взысканных в пользу государственного органа:	отсутствует
9. Отметка о наличии решения об изъятии объекта недвижимости для государственных или муниципальных нужд:	отсутствует

Выписка выдана: **Максимила Зуевца**
 Сведения, содержащиеся в настоящем документе, являются актуальными (действительными) на дату получения запроса о предоставлении государственной услуги. В соответствии со статьей 7 Федерального закона № 72-ФЗ «О государственном кадастре недвижимости» и статьей 11 Федерального закона № 102-ФЗ «О государственном реестре недвижимости» выписка, содержащая сведения, содержащиеся в настоящем документе, является достоверной, содержащаяся в настоящем документе информация является полной, достоверной и законным источником сведений, содержащихся в Едином государственном реестре недвижимости, предусмотренную законодательством Российской Федерации.

СПЕЦИАЛИСТ 1 РАДЫВА
 (подпись, наименование должности лица, уполномоченного на предоставление государственной услуги)



Подпись: _____
 (подпись, наименование должности лица, уполномоченного на предоставление государственной услуги)

Подпись: _____
 (подпись, наименование должности лица, уполномоченного на предоставление государственной услуги)

ФЕДЕРАЛЬНАЯ СЛУЖБА ГОСУДАРСТВЕННОЙ РЕГИСТРАЦИИ, КАДАСТРА И КАРТОГРАФИИ
 УПРАВЛЕНИЕ ФЕДЕРАЛЬНОЙ СЛУЖБЫ ГОСУДАРСТВЕННОЙ РЕГИСТРАЦИИ, КАДАСТРА И КАРТОГРАФИИ ПО МОСКОВСКОЙ ОБЛАСТИ
ВЫПИСКА ИЗ ЕДИНОВОГО ГОСУДАРСТВЕННОГО РЕЕСТРА ПРАВ НА НЕДВИЖИМОЕ ИМУЩЕСТВО И СЛЕДОВ С НИМ

Дата: 12.02.2016. № 50/023/001/2016-261
 На основании запроса от 11.02.2016 г., поступившего по рассмотрению 11.02.2016 г., сообщаем, что в Едином государственном реестре прав на недвижимое имущество и сделок с ним зарегистрировано:

1. Характеристика недвижимости:	объекты недвижимости
Кadaстровый номер объекта:	(или условный) 50:23:0050384:856
наименование объекта:	Земельный участок
назначение объекта:	Земля сельскохозяйственного назначения, для личного строительства с правом возведения жилого дома с правом регистрации проживания в нем
площадь объекта:	1,126 кв. м
инвентарный номер, литер, этажность (этаж):	
номер по поэтажному плану:	
адрес (местоположение) объекта:	Московская область, Раменский район, сельское поселение Рыболовское
буквен:	
2. Правообладатель (правообладатели):	2.1. Владельцы инвестиционных паев - Закрытый паевой инвестиционный фонд неакционерной структуры «ТрастЮнион-Подмосковный» данные о которых размещаются на основании данных в которых сформированы инвестиционные паевы в реестре сведений владельцев инвестиционных паев и счетов депозитариев инвестиционных паев.
3. Вид, номер государственной регистрации права:	3.1. Община, доля/акция собственности, № 50-50-23/2276/2014-204 от 23.11.2014
4. Ограничение (обременение) права:	Доверительное управление. Московская область, Раменский район, сельское поселение Рыболовское, кад. № 50:23:0050384:856. Земельный участок, категория земель: земля сельскохозяйственного назначения, разрешенное использование: для личного строительства с правом возведения жилого дома с правом регистрации проживания в нем, общия площадь 1,126 кв. м
4.1.1. Вид:	Дата государственной регистрации: 01.02.2016
номер государственной регистрации:	50-50/023-50/999/001/2016-383/2
срок, на который установлено ограничение (обременение) права:	с 01.02.2016 по 01.12.2027
лицо, в пользу которого установлено ограничение (обременение) права:	Закрытым акционерное общество «Управляющая компания «РВМ Капитал», ИНН: 7722563196
основание государственной регистрации:	Правила доверительного управления Закрытым паевым инвестиционным фондом неакционерной структуры «ТрастЮнион-Подмосковный», зарегистрированным ФССФ РФ России - 18.10.2007г. за № 1028-94135580 от 18.10.2007г. Договор о передаче прав и обязанностей по договору доверительного управления паевым инвестиционным фондом от 07.04.2012 №06/11

5. Договоры участия в долевом не зарегистрировано строительство:	
6. Правовые акты:	отсутствуют
7. Заявленные в судебном порядке данные отсутствуют права требования:	
8. Отметка о возмещении или ином виде ответственности в отношении зарегистрированного права:	данная отсутствует
9. Отметка о наличии решения об административном наказании или иного государственного акта в отношении государственного кадастрового номера:	данная отсутствует

Выписка выдана: Михорьск Эдуард

Сведения, содержащиеся в настоящем документе, являются достоверными (действительными) на дату выдачи запроса органом, осуществляющим регистрацию, в соответствии со статьей 7 Федерального закона от 29.07.2017 г. № 172-ФЗ "О государственной регистрации прав на недвижимое имущество и сделок с ним", использование сведений, содержащихся в настоящей выписке, осуществляется в соответствии с законодательством Российской Федерации, ответственность за нарушение законодательства Российской Федерации несет пользователь информации.



Специалист 1 РАБОДА
 Исполнитель государственного задания
 Михорьск Эдуард

Внесение изменений в Единый государственный реестр недвижимости осуществляется в Едином государственном реестре недвижимости в соответствии с Федеральным законом от 29.07.2017 № 172-ФЗ "О государственной регистрации прав на недвижимое имущество и сделок с ним".

ФЕДЕРАЛЬНАЯ СЛУЖБА ГОСУДАРСТВЕННОЙ РЕГИСТРАЦИИ, КАДАСТРА И КАРТОГРАФИИ
 УПРАВЛЕНИЕ ФЕДЕРАЛЬНОЙ СЛУЖБЫ ГОСУДАРСТВЕННОЙ РЕГИСТРАЦИИ, КАДАСТРА И КАРТОГРАФИИ ПО МОСКОВСКОЙ ОБЛАСТИ
ВЫПИСКА ИЗ ЕДИННОГО ГОСУДАРСТВЕННОГО РЕЕСТРА ПРАВ НА НЕДВИЖИМОЕ ИМУЩЕСТВО И СДЕЛОК С НИМ

Дата 10.03.2016 № 50/023/001/2016-1219

На основании запроса от 09.03.2016 г., поступившего на рассмотрение 09.03.2016 г. сообщаем, что в Едином государственном реестре прав на недвижимое имущество и сделок с ним зарегистрировано:

1. Характеристики объекта недвижимости: Кадастровый номер объекта: наименование объекта: назначение объекта: площадь объекта: инвентарный номер, литер: этажность (этаж): номер по лотковому плану: адрес (местоположение) объекта: Состав: 2. Правообладатель (правообладатели):	50-23-0050384-160 Земельный участок Земли сельскохозяйственного назначения, для дачного строительства с правом возведения жилого дома с правами регистрации проживания в нем 966 кв. м Московская область, Раменский район, сельское поселение Рыболовское 2.1. Владелец инвестиционных паев - Закрытый паевой инвестиционный фонд "Закрытый паевой инвестиционный фонд "Полоскино-Полоскино" данные о которых устанавливаются по основанной данным лицевых счетов владельцев инвестиционных паев в реестре владельцев инвестиционных паев и счетов detto владельцем инвестиционных паев. 3.1. Юбана домоча собственность, № 50-50-23/175/2014-039 от 02.09.2014
3. Вид государственной правы: 4. Ограничение (обременение) правы: 4.1.1. Вид:	Доверительное управление, Московская область, Раменский район, сельское поселение Рыболовское, код № 50-23-0050384-160, Земельный участок, инвентарный номер: домик сельскохозяйственного строительства с правом возведения жилого дома, с правом регистрации проживания в нем, общей площадью 966 кв. м 24.02.2016 50-50/023-50/099/001/2016-805/2 с 24.02.2016 по 01.12.2027 Закрытое акционерное общество "Управляющая компания «РВМ Капитал», ИНН: 7723463196 Правил доверительного управления Закрытым паевым инвестиционным фондом "Закрытый паевой инвестиционный фонд "Полоскино-Полоскино" № 18.10.2007, дд. № 10238-94135586 от 18.10.2007 Договор о передаче прав и обязанностей по договору доверительного управления паевым инвестиционным фондом от 07.04.2015 №666/11

5. Договоры участия в долевом строительстве:	не зарегистрировано
6. Правоустановки:	отсутствуют
7. Заявленные в судебном порядке иски отсутствуют:	лишь отсутствуют
8. Отметка о возращении искомые отсутствуют:	лишь отсутствуют
9. Отметка о наличии решения об изъятии объекта недвижимости для государственных и муниципальных нужд:	данная отсутствуют

Выписка выдана: Махорина Эдуард

Сведения, содержащиеся в настоящем документе, являются актуальными (действительными) на дату получения запроса органом, осуществляющим государственную регистрацию прав. В соответствии со статьей 7 Федерального закона от 21 июля 1997 г. № 122-ФЗ "О государственной регистрации прав на недвижимое имущество и сделок с ним", использование сведений, содержащихся в настоящем документе, осуществляется в форме, которая не наносит ущерб правам и законным интересам третьих лиц. Ответственность за нарушение законодательства Российской Федерации несет ответственность, предусмотренную законодательством Российской Федерации.

СПЕЦИАЛИСТ 1-00 РАР ДДА
 Сидорова Елена Александровна
 Специалист государственной регистрации прав



Получение выписки осуществляется в ЕДР при предоставлении заявителем копии документа, подтверждающего личность заявителя, копии документа, подтверждающего полномочия представителя заявителя, копии документа, подтверждающего полномочия представителя органа, обратившегося к Регистратору, или нотариально заверенной копии документа, подтверждающего полномочия представителя государственного заказчика в случае, предусмотренном п. 1, ст. 17.

ФЕДЕРАЛЬНАЯ СЛУЖБА ГОСУДАРСТВЕННОЙ РЕГИСТРАЦИИ, КАДАСТРА И КАРТОГРАФИИ
 УПРАВЛЕНИЕ ФЕДЕРАЛЬНОЙ СЛУЖБЫ ГОСУДАРСТВЕННОЙ РЕГИСТРАЦИИ, КАДАСТРА И КАРТОГРАФИИ ПО МОСКОВСКОЙ ОБЛАСТИ
ВЫПИСКА ИЗ ЕДИННОГО ГОСУДАРСТВЕННОГО РЕЕСТРА ПРАВ НА НЕДВИЖИМОЕ ИМУЩЕСТВО И СДЕЛОК С НИМ

Дата: 13.02.2016 № 50:023/001/2016-813
 На основании запроса от 11.02.2016 г., поступившего на рассмотрение 11.02.2016 г. сообщаем, что в Едином государственном реестре прав на недвижимое имущество и сделок с ним зарегистрировано:

1. Характеристики недвижимости:	объекта
Квартальной (или условной) номер объекта:	50:23:0050384:866
Земельной участка:	Земельный участок
Земли сельскохозяйственного назначения, для дачного строительства с правом возведения жилого дома с правом регистрации проживания в нем:	
площадь объекта:	1 029 кв. м
инвентарный номер, литер:	
угловость (этаж):	
номера на поэтажном плане:	
адрес (местоположение) объекта:	Московская область, Раменский район, сельское поселение Рыболовское
состав:	
2. Правообладатель (правообладатели):	2.1 Владелец инвестиционных прав - Закрытый паевой инвестиционный фонд недвижимости "Траст-Юнион- Подмосковный" данные о котором устанавливаются на основании данных в Едином государственном реестре прав на недвижимое имущество и сделок с ним, а также Едином государственном реестре недвижимости инвестиционных прав и счетов депо владельца инвестиционных прав.
3. Вид, номер и дата государственной регистрации права:	3.1. Облага долями собственности, № 50-50-23/1752014-033 от 02.09.2014
4. Структурные (обременение) права:	
4.1.1 Вид:	Доверительное управление, Московская область, Раменский район, сельское поселение Рыболовское, кад. № 50:23:0050384:866, Земельный участок, категория земель: земли сельскохозяйственного назначения, разрешенное использование: для дачного строительства с правом возведения жилого дома с правом регистрации проживания в нем, общая площадь 1 029 кв. м
дата государственной регистрации:	01.02.2016
номер государственной регистрации:	50-50/023-50/999/001/2016-42172
сроки, на который установлено ограничение (обременение) права:	с 01.02.2016 по 01.12.2027
лицо, в пользу которого установлено ограничение (обременение) права:	Закрытое акционерное общество "Управляющая компания иРВМ Капитал", ИНН: 7722563196
основание государственной регистрации:	Правила доверительного управления Закрытым паевым инвестиционным фондом недвижимости "Земельный фонд "Солда Подмосковный" зарегистрированы ФСФР России 18.10.2007г. эл. № 1028-94135580 от 18.10.2007г. Договор о передаче прав и обязанностей по договору доверительного управления паевым инвестиционным фондом от 07.04.2015 №06/11

5. Договоры, участки в долевом (не зарегистрировано строительство):	отсутствуют
6. Приоритетные:	отсутствуют
7. Заявленные в судебном порядке данные отсутствуют права требования:	данные отсутствуют
8. Отметки о позижении владения отсутствуют оттождения зарегистрированного права:	данные отсутствуют
9. Отметка о наличии решения об административном нарушении области недвижимости для государственных и муниципальных нужд:	И

Выписка выдана: Махорных Заура

Сведения, содержащиеся в настоящем документе, являются актуальными (действительными) на дату получения запроса органом, осуществляющим государственную регистрацию недвижимости. В соответствии со статьей 197 Федерального закона № 23-ФЗ "О Едином государственном реестре недвижимости" и статьей 197.1 Федерального закона № 23-ФЗ "О Едином государственном реестре недвижимости" в настоящей выписке, содержащей сведения об административном нарушении, содержащемся в Едином государственном реестре недвижимости, отсутствует ответственность, предусмотренную законодательством Российской Федерации.



Выдана выписка выдана по 07.01.2016 для предоставления в государственную регистрацию недвижимости в Едином государственном реестре недвижимости. Сведения, содержащиеся в настоящей выписке, являются актуальными (действительными) на дату получения запроса.

ФЕДЕРАЛЬНАЯ СЛУЖБА ГОСУДАРСТВЕННОЙ РЕГИСТРАЦИИ, КАДАСТРА И
КАРТОГРАФИИ
УПРАВЛЕНИЕ ФЕДЕРАЛЬНОЙ СЛУЖБЫ ГОСУДАРСТВЕННОЙ РЕГИСТРАЦИИ,
КАДАСТРА И КАРТОГРАФИИ ПО МОСКОВСКОЙ ОБЛАСТИ
**ВЫПИСКА ИЗ ЕДИННОГО ГОСУДАРСТВЕННОГО РЕЕСТРА ПРАВ НА
НЕДВИЖИМОЕ ИМУЩЕСТВО И СДЕЛОК С НИМ**

Дата: 12.03.2016 № 50/023/001/2016-1412
На основании запроса от 10.03.2016 г., поступившего на рассмотрение 10.03.2016 г.
сообщаем, что в Едином государственном реестре прав на недвижимое имущество и сделок с
ним зарегистрированы:

1. Характеристики объекта недвижимости: Квартальный номер объекта: Земельный участок: Земельный участок: Земли сельскохозяйственного назначения, для дачного строительства с правом возведения жилого дома с правом регистрации проживания в нем: 898 кв. м площадь объекта: инвентарный номер, литер: этажность (этаж): номера на поэтажном плане: адрес (местоположение) объекта: Московская область, Раменский район, сельское поселение Рыболовское состав:	область (или условный) 50/23-0050384-874 Земельный участок Земли сельскохозяйственного назначения, для дачного строительства с правом возведения жилого дома с правом регистрации проживания в нем 898 кв. м инвентарный номер, литер: этажность (этаж): номера на поэтажном плане: адрес (местоположение) объекта: Московская область, Раменский район, сельское поселение Рыболовское
2. Правообладатель (правообладатели):	2.1. Владельцем инвестиционных паев - Закрытый паевой инвестиционный фонд недвижимости "ГристОпалюк-Подмосковный" является лицо, учет паевладельцев инвестиционных паев в реестре паевладельцев инвестиционных паев и счетов депо паевладельцев инвестиционных паев.
3. Вид, номер государственной регистрации права:	3.1. Общая долевая собственность, № 50-50-23/226/2014-106 от 21.11.2014
4. Ограничение (обременение) права: 4.1.1. Вид:	Доверительное управление, Московская область, Раменский район, сельское поселение Рыболовское, када. № 50-23-0050384-874, Земельный участок, категория земель: земли сельскохозяйственного назначения, разрешенное использование: для дачного строительства с правом возведения жилого дома с правом регистрации проживания в нем, общая площадь 898 кв. м 25.02.2016
дата государственной регистрации:	50-50/023-50/999/001/2016-949/2
номер государственной регистрации:	с 25.02.2016 по 01.12.2027
срок, на который установлено ограничение (обременение) права:	Закрытое акционерное общество Управление жилищно-коммунального предприятия «РМ Капитал», ИНН: 7723-563196
лицо, в пользу которого установлено ограничение (обременение) права:	Правила доверительного управления Закрытым паевым инвестиционным фондом недвижимости "Земельный фонд "Солда Подмосковный" зарегистрированы ФСФР России 18.10.2007г., за № 1028-54135380 от 18.10.2007г.
основание государственной регистрации:	Договор о передаче прав и обязанностей по договору доверительного управления паевым инвестиционным фондом от 07.04.2015 №06/11

5. Договоры учета в долевой собственности зарегистрированы:	отсутствуют
6. Проводятся ли в установленном порядке государственные кадастровые оценки объектов недвижимости:	отсутствуют
7. Заявленные в установленном порядке права требования:	отсутствуют
8. Отсутствуют ли в отношении зарегистрированного объекта права:	отсутствуют
9. Отсутствуют ли в отношении объекта недвижимости для государственной регистрации права:	отсутствуют

Выписка выдана: Малютых Эдуард Иванович

Сведения, содержащиеся в настоящем документе, являются актуальными (действительными) на дату получения запроса органом, осуществляющим государственную регистрацию прав. В соответствии со статьей 7 Федерального закона от 29 июля 1997 г. №122-ФЗ "О государственной регистрации прав на недвижимое имущество и сделок с ним" использование сведений, содержащихся в настоящей выписке, для вынесения решений, влекущих за собой ущерб правам и законным интересам граждан, организаций, органов государственной власти, органов государственной власти субъектов Российской Федерации, органов местного самоуправления, подлежит ответственности лица, которому выдана настоящая выписка.

СПЕЦИАЛИСТ ЦЕЛДЗВЯ
Малютых Э.И.
Малютых И.С.



Полное наименование выдано в соответствии с Единым государственным реестром прав на недвижимое имущество и сделок с ним, а также Единым государственным реестром недвижимости. Полное наименование выдано в соответствии с Единым государственным реестром недвижимости. Полное наименование выдано в соответствии с Единым государственным реестром недвижимости.

7. Правомыслие в судебном порядке признаны отсутствующими	в отношении земельных участков, находящихся в собственности
8. Отсутствует ли право собственности на земельный участок	в отношении земельных участков, находящихся в собственности
9. Отсутствует ли право собственности на земельный участок	в отношении земельных участков, находящихся в собственности

Выписка выдана в соответствии с требованиями Федерального закона от 13.07.2015 № 218-ФЗ «О государственном кадастре недвижимости».

Сведения, содержащиеся в выписке, являются актуальными (действительными) на дату получения выписки, основанные на сведениях, содержащихся в Едином государственном реестре недвижимости. В соответствии со статьей 6 Федерального закона от 13.07.2015 № 218-ФЗ «О государственном кадастре недвижимости» сведения, содержащиеся в выписке, являются актуальными (действительными) на дату получения выписки, основанные на сведениях, содержащихся в Едином государственном реестре недвижимости.

Выписка выдана в соответствии с требованиями Федерального закона от 13.07.2015 № 218-ФЗ «О государственном кадастре недвижимости».

Выписка выдана в соответствии с требованиями Федерального закона от 13.07.2015 № 218-ФЗ «О государственном кадастре недвижимости».

Выписка выдана в соответствии с требованиями Федерального закона от 13.07.2015 № 218-ФЗ «О государственном кадастре недвижимости».

1. Характеристики объекта недвижимости:	Кадстровый номер объекта: 50-23-0050384-880
наименование объекта:	Земельный участок
площадь объекта:	Земельный участок площадью 997 кв. м
инвентарный номер, литер:	997 кв. м
этажность (этажи):	1
адрес (местонахождение) объекта:	Московская область, Раменский район, сельское поселение Рыболовское
состав:	2.1. Владельцем инвестиционных паев «Закрытый паевой инвестиционный фонд недвижимости "Грист-Юнион-Подмосковный"» является гражданин Российской Федерации, паспорт № 50-23-0050384-880, Земельный участок, категория земель: земли сельскохозяйственного назначения, разрешенное использование: для дачного строительства с правом возведения жилого дома с правом регистрации проживающих в нем, общая площадь 997 кв. м
2. Правообладатель (правообладатели):	2.1. Владельцем инвестиционных паев «Закрытый паевой инвестиционный фонд недвижимости "Грист-Юнион-Подмосковный"» является гражданин Российской Федерации, паспорт № 50-23-0050384-880, Земельный участок, категория земель: земли сельскохозяйственного назначения, разрешенное использование: для дачного строительства с правом возведения жилого дома с правом регистрации проживающих в нем, общая площадь 997 кв. м
3. Вид, номер и дата государственной регистрации права:	3.1. Общипомощная собственность, № 50-50-0000000/2014-001 от 21.11.2014
4. Ограничение (обременение) права:	4.1. Вид: Доверительное управление, Московская область, Раменский район, сельское поселение Рыболовское, кадастровый номер: 50-23-0050384-880, Земельный участок, категория земель: земли сельскохозяйственного назначения, разрешенное использование: для дачного строительства с правом возведения жилого дома с правом регистрации проживающих в нем, общая площадь 997 кв. м
5. Договоры, участки и доли в долевом участии:	5.1. Договор купли-продажи от 25.02.2016 № 50-50/0023-50/999/001/2016-916/2
6. Правопреемство:	6.1. Вид: Доверительное управление, Московская область, Раменский район, сельское поселение Рыболовское, кадастровый номер: 50-23-0050384-880, Земельный участок, категория земель: земли сельскохозяйственного назначения, разрешенное использование: для дачного строительства с правом возведения жилого дома с правом регистрации проживающих в нем, общая площадь 997 кв. м

На основании запроса от 09.03.2016 г., поступившего на рассмотрение 09.03.2016 г. сообщаем, что в Едином государственном реестре прав на недвижимое имущество и сделок с ним зарегистрировано:

Дата: 11.03.2016 № 50/023/001/2016-1396
 ФЕДЕРАЛЬНАЯ СЛУЖБА ГОСУДАРСТВЕННОЙ РЕГИСТРАЦИИ, КАДАСТРА И КАРТОГРАФИИ
 УПРАВЛЕНИЕ ФЕДЕРАЛЬНОЙ СЛУЖБЫ ГОСУДАРСТВЕННОЙ РЕГИСТРАЦИИ, КАДАСТРА И КАРТОГРАФИИ ПО МОСКОВСКОЙ ОБЛАСТИ
ВЫПИСКА ИЗ ЕДИННОГО ГОСУДАРСТВЕННОГО РЕЕСТРА ПРАВ НА НЕДВИЖИМОЕ ИМУЩЕСТВО И СДЕЛОК С НИМ

7. Заявления в судебном порядке данные отсутствуют Испала требовании:	
8. Ответы о возбуждении в данные отсутствуют Испала требования:	
9. Ответы о наличии решения об административном правонарушении Испала требования:	

Выписка выдана: Мухометов Эдуард Наимович

Сведения, содержащиеся в настоящем документе, являются актуальными (действительными) на дату получения запроса органами, осуществляющими государственную регистрацию прав в соответствии со статьей 7 Федерального закона от 21 июля 1997 г. № 22-ФЗ "О государственной регистрации прав на недвижимое имущество и сделок с ним", использованные сведения, содержащиеся в настоящем выписке, являются достоверными для целей, которые являются целью права и законные интересы граждан, организаций, органов государственной власти, предусмотренные законодательством Российской Федерации.

СПЕЦИАЛИСТ 1 РАЙОНА

Сведения о государственном кадастре недвижимости
получены из Единого государственного реестра недвижимости

Историческое значение выдано из ЕГРН для государственных органов, осуществляющих государственную регистрацию прав на недвижимое имущество и сделок с ним, в целях предоставления информации о государственном кадастре недвижимости, содержащейся в Едином государственном реестре недвижимости, для органов государственной власти, предусмотренных законодательством Российской Федерации.



Ольга М. С.

1. Характеристики объекта недвижимости: Катастровый номер объекта: (или условный) 50:23:0050384:881 наименование объекта: Земельный участок назначение объекта: Земли сельскохозяйственного назначения, для дачного строительства с правом возведения жилого дома с правом регистрации прожития в нем площадь объекта: 998 кв. м инвестиционный номер, литер: 998 кв. м этажность (этажи): номер по поэтажному плану: 998 кв. м адрес (местоположение) объекта: Московская область, Раменский район, сельское поселение Раменское постат.: 2.1. Видеячейка инвестиционных паев - Закрытый паевой инвестиционный фонд, неакционность "Трест" Юпитер - Паевой инвестиционный фонд о которых упоминается на основании данных иных источников владельцев инвестиционных паев в реестре владельцев инвестиционных паев и счетов депозитария инвестиционных паев.	2.1. Видеячейка инвестиционных паев - Закрытый паевой инвестиционный фонд, неакционность "Трест" Юпитер - Паевой инвестиционный фонд о которых упоминается на основании данных иных источников владельцев инвестиционных паев в реестре владельцев инвестиционных паев и счетов депозитария инвестиционных паев.
3. Вид, номер и дата государственной регистрации права: 3.1. Облагаемая собственностью, № 50:50:23/15/2014-003 от 02.09.2014	3.1. Облагаемая собственностью, № 50:50:23/15/2014-003 от 02.09.2014
4. Ограничение (обременение) права: 4.1.1. Вид: ипотека дата государственной регистрации: 25.02.2016 номер государственной регистрации: 50:50:023-50/99/001/2016-990/2 срок, на который установлено ограничение права: № 25.02.2016 по 01.12.2027 вид, в пользу которого установлено ограничение права: Закрытое акционерное общество Управление компания «ВМ Капитал», ИНН: 7722563196 основание государственной регистрации: Проведение доверительного управления Закрытым паевым инвестиционным фондом «ВМ Капитал» зарегистрированным ФСОФР России 18.10.2007 г. № 1038-94135580 от 18.10.2007	4.1.1. Вид: ипотека дата государственной регистрации: 25.02.2016 номер государственной регистрации: 50:50:023-50/99/001/2016-990/2 срок, на который установлено ограничение права: № 25.02.2016 по 01.12.2027 вид, в пользу которого установлено ограничение права: Закрытое акционерное общество Управление компания «ВМ Капитал», ИНН: 7722563196 основание государственной регистрации: Проведение доверительного управления Закрытым паевым инвестиционным фондом «ВМ Капитал» зарегистрированным ФСОФР России 18.10.2007 г. № 1038-94135580 от 18.10.2007
5. Договор участия в долевой собственности: 6.1. Правопритязание:	отсутствует

ФЕДЕРАЛЬНАЯ СЛУЖБА ГОСУДАРСТВЕННОЙ РЕГИСТРАЦИИ, КАДАСТРА И КАРТОГРАФИИ
УПРАВЛЕНИЕ ФЕДЕРАЛЬНОЙ СЛУЖБЫ ГОСУДАРСТВЕННОЙ РЕГИСТРАЦИИ, КАДАСТРА И КАРТОГРАФИИ ПО МОСКОВСКОЙ ОБЛАСТИ
ВЫПИСКА ИЗ ЕДИННОГО ГОСУДАРСТВЕННОГО РЕЕСТРА ПРАВ НА НЕДВИЖИМОЕ ИМУЩЕСТВО И СДЕЛКИ С НИМ

Дата 11.03.2016

№ 50:023/001/2016-1339

На основании запроса от 09.03.2016 г., поступившего на рассмотрение 09.03.2016 г. сообщается, что в Едином государственном реестре прав на недвижимое имущество и сделок с ним зарегистрировано:

7) Заявление и судебный порядок	данные отсутствуют
8) Отметка о возмещении в данных отсутствуют	
9) Отметка о наличии решения об изъятии объекта недвижимости для государственных и муниципальных нужд:	

Выписка выдана: Махорных Зауряд Ивановых

Сведения, содержащиеся в настоящем документе, являются актуальными (актуальными) на дату получения запроса органом, осуществляющим государственную регистрацию прав. В соответствии со статьей 7 Федерального закона от 21 июля 1997 г. №122-ФЗ "О государственной регистрации прав на недвижимое имущество и сделок с ним", информация сведений, содержащихся в настоящей выписке, действительна для тех форм, которые имеют учет, права и законные интересы правообладателя, предусмотренные законодательством Российской Федерации.

СПЕЦИАЛИСТ 1 КВАРТА
Иванова Е.Г.

Иванова Е.Г.
Выписка № 1-С

Настоящий документ является копией оригинала государственного документа, оформленного в соответствии с требованиями законодательства Российской Федерации, и не несет юридической ответственности за достоверность информации, содержащейся в нем. Подлинный документ хранится в архиве государственного органа, осуществляющего государственную регистрацию прав.

ФЕДЕРАЛЬНАЯ СЛУЖБА ГОСУДАРСТВЕННОЙ РЕГИСТРАЦИИ, КАДАСТРА И КАРТОГРАФИИ
УПРАВЛЕНИЕ ФЕДЕРАЛЬНОЙ СЛУЖБЫ ГОСУДАРСТВЕННОЙ РЕГИСТРАЦИИ, КАДАСТРА И КАРТОГРАФИИ ПО МОСКОВСКОЙ ОБЛАСТИ
ВЫПИСКА ИЗ ЕДИННОГО ГОСУДАРСТВЕННОГО РЕЕСТРА ПРАВ НА НЕДВИЖИМОЕ ИМУЩЕСТВО И СДЕЛОК С НИМ
Дата: 13.02.2016 № 50/023/001/2016-957
На основании запроса от 11.02.2016 г., поступившего на рассмотрение 11.02.2016 г., сообщаем, что в Едином государственном реестре прав на недвижимое имущество и сделок с ним зарегистрировано:

1. Характеристики объекта недвижимости: Катастрофальный номер объекта: наименование объекта: назначение объекта: площадь объекта: инвентарный номер, литер: этажность (этаж): номер на поэтажном плане: адрес (местоположение) объекта: состав:	объекты недвижимости: (или условный) номер объекта: назначение объекта: назначение объекта: площадь объекта: инвентарный номер, литер: этажность (этаж): номер на поэтажном плане: адрес (местоположение) объекта: состав:	50-23/005/0384-885 Земельный участок Земельный участок с правом регистрации проживания в нем 1 002 кв. м 1 002 кв. м Московская область, Раменский район, сельское поселение Рыболовское
2. Правообладатель (правообладатели):	2.1. Владелец инвестиционных паев - Закрытый паевой инвестиционный фонд недвижимости "ТрастЮнион- Подольский" данные о которых устанавливаются на основании данных выписки сведений инвесторских паев и счетов депо владельцев инвестиционных паев и счетов депо владельцев инвестиционных паев.	
3. Вид, номер и дата государственной регистрации: права:	3.1. Общая долевая собственность, № 50-50-23/226/2014-301 от 25.11.2014	
4. Ограничение (обременение) права:	4.1.1. Личное доверительное управление, Московская область, Раменский район, сельское поселение Рыболовское, кат. № 50-23/005/0384-885, Земельный участок, категория земель: земли сельскохозяйственного назначения, разрешенное использование: для дачного строительства с правом возведения жилого дома с правом регистрации проживания в нем, общая площадь 1 002 кв. м	
4.1.1. Вид: дата государственной регистрации: номер государственной регистрации: срок, на который установлено ограничение (обременение) права: установлено ограничение (обременение) права: основание государственной регистрации	04.02.2016 50-50/023-50/999/001/2016-4457 04.02.2016 по 01.12.2027 Закрытое акционерное общество "Управляющая компания «РВМ Капитал», ИНН: 772563196	Правляющая доверительного управления Закрытым паевым инвестиционным фондом недвижимости "Закрытый паевой инвестиционный фонд "ТрастЮнион-Подольский" ФСОП от 18.10.2007, № 1028-94135580 от 18.10.2007; Договор о передаче права и обязанностей по договору доверительного управления паевой инвестиционной группой от 07/04/2015 №606/11

5. Договоры участия в долевом строительстве	отсутствуют
6. Договоры купли-продажи недвижимости	отсутствуют
7. Заключения в судебном порядке	данные отсутствуют
8. Отчеты о выполнении в данные отсутствуют	данные отсутствуют
9. Отчеты о выполнении в данные отсутствуют	данные отсутствуют
10. Отчеты о выполнении в данные отсутствуют	данные отсутствуют

Выписка выдана: Макарычх Эдуард

Сведения, содержащиеся в настоящей выписке, являются актуальными (актуальными) на дату получения запроса органом, осуществляющим государственную регистрацию недвижимости в соответствии со статьей 7 Федерального закона от 21.06.2007 г. №122-ФЗ "О государственной регистрации прав на недвижимое имущество и сделок с ним", использование сведений, содержащихся в настоящей выписке, осуществляется в целях, которые являются ущербом правам и законным интересам третьих лиц, в том числе ответственность, предусмотренную законодательством Российской Федерации.

СПЕЦИАЛИСТ РАЙОНА

Макарычх Эдуард

Подпись заявителя выдана 11.02.2016 года государственной регистрационной палатой Московской области, органы которой осуществляют государственную регистрацию недвижимости на территории Московской области. Подпись заявителя выдана 11.02.2016 года государственной регистрационной палатой Московской области. Подпись заявителя выдана 11.02.2016 года государственной регистрационной палатой Московской области.



ФЕДЕРАЛЬНАЯ СЛУЖБА ГОСУДАРСТВЕННОЙ РЕГИСТРАЦИИ, КАДАСТРА И КАРТОГРАФИИ
 УПРАВЛЕНИЕ ФЕДЕРАЛЬНОЙ СЛУЖБЫ ГОСУДАРСТВЕННОЙ РЕГИСТРАЦИИ, КАДАСТРА И КАРТОГРАФИИ ПО МОСКОВСКОЙ ОБЛАСТИ
ВЫПИСКА ИЗ ЕДИННОГО ГОСУДАРСТВЕННОГО РЕЕСТРА ПРАВ НА НЕДВИЖИМОЕ ИМУЩЕСТВО И СДЕЛОК С НИМ
 Дата: 13.02.2016 № 50/023/001/2016-780
 На основании запроса от 11.02.2016 г., поступившего на рассмотрение 11.02.2016 г. сообщается, что в Едином государственном реестре прав на недвижимое имущество и сделок с ним зарегистрировано:

1. Характеристика объекта	объекта	
Кад. номер объекта:	50-23/0050384-888	
наименование объекта:	Земельный участок	
назначение объекта:	Земли сельскохозяйственного назначения, для дачного строительства с правом возведения жилого дома с правом регистрации проживания в нем	
площадь объекта:	1 040 кв. м	
инвентарный номер, литер:		
этажность (этаж):		
номер на поставленном плане:		
адрес (местоположение) объекта:	Московская область, Раменский район, сельское поселение Рыболовское	
состав:		
2. Правообладатель (правообладатели):	2.1. Владельца инвестиционных прав - Закрытый паевой инвестиционный фонд недвижимости "ТрастОнион- Подмосковный" данные о котором устанавливаются на основании данных лицевых счетов владельцев инвестиционных прав в реестре владельцев инвестиционных прав и счетов депо владельцев инвестиционных прав.	
3. Вид, номер и дата государственной регистрации	3.1. Общая долевая собственность, № 50-50-23/726/2014-116 от 25.11.2014	
4. Обременение (обременение) права:		
4.1.1. Вид:	Доверительное управление, Московская область, Раменский район, сельское поселение Рыболовское, кат. № 50-23/0050384-888, Земельный участок, категория земель: земли сельскохозяйственного назначения, разрешенное использование: для дачного строительства с правом возведения жилого дома с правом регистрации проживания в нем, общая площадь 1 040 кв. м	
дата государственной регистрации:	01.02.2016	
номер государственной регистрации:	50-50/023-50-999/001/2016-415/2	
срок, на который установлено ограничение права:	с 01.02.2016 по 01.12.2027	
обременение (обременение) права:	Закрытие акционерное общество "Уралинконтинент" в отношении акционерное общество "РВМ Калитани", ИНН: 772563196	
лицо, в пользу которого установлено ограничение права:	Правильно доверительного управления Закрытым паевым инвестиционным фондом "Закрытый паевой инвестиционный фонд "ТрастОнион-Подмосковный" ФСОФП	
основание государственной регистрации:	Правильно доверительного управления Закрытым паевым инвестиционным фондом "Закрытый паевой инвестиционный фонд "ТрастОнион-Подмосковный" ФСОФП	

5. Договоры участия в долевом строительстве	не зарегистрированы
6. Правоустанавливающие документы:	отсутствуют
7. Заявления в судебном порядке права требования:	данное отсутствует
8. Отсутствия о возмещении ущерба от несчастных случаев в отношении зарегистрированного права:	данное отсутствует
9. Отсутствия о наличии решения об изъятии объекта недвижимости и/или государственного и/или муниципального имущества:	данное отсутствует

Выписка выдана: Макоротых Эльвир

Сведения, содержащиеся в настоящем документе, являются актуальными (действительными) на дату получения запроса органами, осуществляющими государственную регистрацию прав. В соответствии со статьей 7 Федерального закона от 21 июля 1997 г. №122-ФЗ "О государственной регистрации прав на недвижимое имущество и сделок с ним" использование сведений, содержащихся в настоящей выписке, осуществляется в форме, которые не могут ущемлять права и законные интересы третьих лиц, в том числе ответственность, предусмотренную законодательством Российской Федерации.

СПЕЦИАЛИСТ ЦАДРА

Уполномоченный специалист государственного кадастрового учета

Макоротых Эльвир

Настоящая выписка выдана в ЦАДРА по государственному кадастровому учету, государственной регистрации прав на недвижимое имущество и сделок с ним, государственной регистрации ипотеки в Едином государственном реестре недвижимости в соответствии с требованиями Федерального закона от 21 июля 1997 г. №122-ФЗ "О государственной регистрации прав на недвижимое имущество и сделок с ним" и Федерального закона от 21 июля 1997 г. №122-ФЗ "О государственной регистрации ипотеки в Едином государственном реестре недвижимости".



ФЕДЕРАЛЬНАЯ СЛУЖБА ГОСУДАРСТВЕННОЙ РЕГИСТРАЦИИ КАДАСТРА И
КАРТОГРАФИИ

УПРАВЛЕНИЕ ФЕДЕРАЛЬНОЙ СЛУЖБЫ ГОСУДАРСТВЕННОЙ РЕГИСТРАЦИИ,
КАДАСТРА И КАРТОГРАФИИ ПО МОСКОВСКОЙ ОБЛАСТИ

**ВЫПИСКА ИЗ ЕДИННОГО ГОСУДАРСТВЕННОГО РЕЕСТРА ПРАВ НА
НЕДВИЖИМОЕ ИМУЩЕСТВО И СДЕЛОК С НИМ**

Дата: 13.02.2016

№ 50/023/001/2016-692

На основании запроса от 11.02.2016 г., поступившего на рассмотрение 11.02.2016 г. сообщаем, что в Едином государственном реестре прав на недвижимое имущество и сделок с ним зарегистрировано:

1. Характеристики объекта недвижимости: Калитровский район (или условный номер объекта); наименование объекта; наименование объекта;	объекта недвижимости: 50/23/005/0384/890 Земельный участок.
площадь объекта; инвентарный номер, литер; этажность (этажи); номер для подэтажного помещения;	1 205 кв. м 1 1 Многосэтажная область, Раменский район, сельское поселение Рыболовское
2. Правообладатель (правообладатели):	2.1. Владелец инвестиционных паев - Закрытый паевой инвестиционный фонд "Недвижимость ТрастЮнион- Подольский", данные о котором устанавливаются на основании данных выписки счетов владельцев инвестиционных паев в реестре владельцев инвестиционных паев и счетов депо владельцев инвестиционных паев.
3. Вид, номер и дата государственной регистрации права;	3.1. Община подпада под государственность, № 50-50-23/175/2014-003 от 02.09.2014
4. Ограничение (обременение) права;	4.1.1. Вид: ипотека; дата государственной регистрации: 50-50/023-50/999/001/2016-360/2 номер государственной регистрации: 50-50/023-50/999/001/2016-360/2 проц. на который с 01.02.2016 по 01.12.2027 установлено ограничение (обременение) права: ипотека, в пользу которого дано, в пользу которого установлено ограничение (обременение) права: основание государственной регистрации:
	Замытое дачное общество "Управляющая компания «РВМ Капитал», ИНН: 7723263196 Правила доверительного управления Закрытым паевым инвестиционным фондом "Недвижимость ТрастЮнион- Подольский" зарегистрированы ФНС от 18.10.2007г. за № 102/8-24/135580 от 18.10.2007г. Договор о передаче прав и обязанностей по договору доверительного управления паевым инвестиционным фондом от 07.04.2015 №06/11

5. Договоры участия в долевом строительстве:	отсутствуют
6. Протоколы общих собраний собственников помещений в многоквартирном здании:	отсутствуют
7. Заключения в судебном порядке о признании права требования:	зачастую отсутствуют
8. Отметки о возбуждении в отношении застройщика исполнительного производства:	отсутствуют
9. Отметка о наличии решения арбитражного суда о признании недействительным и/или о расторжении договора участия в долевом строительстве:	отсутствуют

Выписка выдана: Мэром города Эдуард

Сведения, содержащиеся в настоящем документе, являются достоверными (сертифицированы) на дату получения запроса органами, осуществляющими государственную регистрацию прав. В соответствии со статьей 7 Федерального закона от 29.07.2017 г. № 22-ФЗ "О государственной регистрации прав на недвижимое имущество и сделок с ним" не допускается создание, содержание и распространение информации, содержащей сведения, которые являются ущербом прав и законным интересам граждан, организаций, органов государственной власти, органов местного самоуправления, органов государственной власти субъектов Российской Федерации и органов местного самоуправления.

СЕРГИЙ АЛЕКСАНДРОВИЧ ГАЗДА

Мэр города Эдуард

Эдуард

Правом выдана выписка от 17.02.2016 года по состоянию на 17.02.2016 года. Сведения, содержащиеся в настоящем документе, являются достоверными (сертифицированы) на дату получения запроса органами, осуществляющими государственную регистрацию прав. В соответствии со статьей 7 Федерального закона от 29.07.2017 г. № 22-ФЗ "О государственной регистрации прав на недвижимое имущество и сделок с ним" не допускается создание, содержание и распространение информации, содержащей сведения, которые являются ущербом прав и законным интересам граждан, организаций, органов государственной власти, органов местного самоуправления, органов государственной власти субъектов Российской Федерации и органов местного самоуправления.



ФЕДЕРАЛЬНАЯ СЛУЖБА ГОСУДАРСТВЕННОЙ РЕГИСТРАЦИИ, КАДАСТРА И ИМПЛУМЕНТАРИИ
 УПРАВЛЕНИЕ ФЕДЕРАЛЬНОЙ СЛУЖБЫ ГОСУДАРСТВЕННОЙ РЕГИСТРАЦИИ, КАДАСТРА И КАРТОГРАФИИ ПО МОСКОВСКОЙ ОБЛАСТИ
ВЫПИСКА ИЗ ЕДИННОГО ГОСУДАРСТВЕННОГО РЕЕСТРА ПРАВ НА НЕДВИЖИМОЕ ИМУЩЕСТВО И СДЕЛКИ С НИМ

Дата: 13.02.2016 № 50:023/001/2016-6/3

На основании запроса от 11.02.2016 г. получившего на рассмотрение 11.02.2016 г. сообщается, что в Едином государственном реестре прав на недвижимое имущество и сделок с ним зарегистрировано:

1. Характеристика объекта недвижимости:	Характеристики объекта: кадастровый номер (или условный) 50-23-005/0384-892; наименование объекта: Земельный участок; назначение объекта: Земли сельскохозяйственного назначения, для дачного строительства с правом возведения жилого дома с правом регистрации проживания в нем; площадь объекта: 1 481 кв. м; кадастровый номер, литер: ; категория (земля): ; номер на поэтажном плане здания (местно-полюсной) объекта: ; описание: Рыболовское поселение, Рыболовское поселение
2. Правообладатели (правообладатели):	2.1. Выделенный инвестиционный фонд - Закрытый паевой инвестиционный фонд "Грифт-Онлайн-Полноскопный" филиал о которых упоминаются на основании данных данных счетов владельца инвестиционных паев в реестре владельцев инвестиционных паев и счетов депозитария инвестиционных паев.
3. Вид, номер и дата государственной регистрации права:	3.1. Общая долевая собственность, № 50-50-23/2226/2014-2/35 от 25.11.2014
4. Отграничение (обременение) права:	4.1.1. Вид: Доверительное управление; Московская область, Раменский район, сельское поселение Рыболовское, кадастровый номер участка: 50-23-005/0384-892; Земельный участок, категория земель: земли сельскохозяйственного назначения, разрешенное использование: для дачного строительства, с правом возведения жилого дома с правом регистрации проживания в нем, общая площадь: 1 481 кв. м; дата государственной регистрации: 01.02.2016; номер государственной регистрации: 50-50:023-50-999/001/2016-298/2; срок, на который установлено отграничение права: с 01.02.2016 до 01.12.2017; наименование отграниченного права: Закрытое акционерное общество "Управляющая компания «РВМ Капитал», ИНН: 77225463196; основание государственной регистрации: Права доверительного управления паевым инвестиционным фондом "Грифт-Онлайн-Полноскопный" филиал о которых упоминаются на основании данных счетов владельца инвестиционных паев в реестре владельцев инвестиционных паев и счетов депозитария инвестиционных паев; дата государственной регистрации: 18.10.2007; номер государственной регистрации: 50:023/001/2007-18/10/2007; Договор о передаче прав и обязанностей по договору доверительного управления паевым инвестиционным фондом от 07.04.2015 №606/1

5. Договор участия в долевом строительстве	не зарегистрировано
6. Право собственности	отсутствует
7. Зарегистрированные в Едином государственном реестре недвижимости права требования	данные отсутствуют
8. Отсутствия о наложении в Едином государственном реестре недвижимости ограничений залога, ипотеки, ареста, взыскания, ограничений в пользу государственных и муниципальных органов	данные отсутствуют
9. Отсутствия о наличии реальных обременений объектов недвижимости в Едином государственном реестре недвижимости	отсутствуют

Выписка выдана: Махорных Эльза

Сведения, содержащиеся в настоящем документе, являются достоверными (достоверными) на дату получения запроса органами, осуществляющими государственную регистрацию прав в соответствии со статьей 7 Федерального закона от 21.04.2011 г. № 22-ФЗ. "О государственной регистрации прав на недвижимое имущество и сделок с ним" и/или сведениями, содержащимися в настоящих выписках, подтверждаются при наличии достоверных сведений, содержащихся в Едином государственном реестре недвижимости, которые несут ущерб правам и законным интересам заинтересованных лиц. Ответственность, предусмотренную законодательством Российской Федерации, несет ответственный сотрудник государственного органа.

СПЕЦИАЛИСТ РАЙОНА
 Исполнитель: 
 Подпись: 
 Имя: 
 Фамилия: 
 Отчество: 
 Должность: 
 Подпись: 
 Имя: 
 Фамилия: 
 Отчество: 
 Должность: 
 Подпись: 
 Имя: 
 Фамилия: 
 Отчество: 
 Должность: 
 Подпись: 
 Имя: 
 Фамилия: 
 Отчество: 
 Должность: 
 Подпись: 
 Имя: 
 Фамилия: 
 Отчество: 
 Должность: 
 Подпись: 
 Имя: 
 Фамилия: 
 Отчество: 
 Должность: 
 Подпись: 
 Имя: 
 Фамилия: 
 Отчество:
 Должность:
 Подпись:
 Имя:
 Фамилия:
 Отчество:
 Должность:
 Подпись:
 Имя:
 Фамилия:
 Отчество:
 Должность:
 Подпись:
 Имя:
 Фамилия:
 Отчество:
 Должность:
 Подпись:
 Имя:
 Фамилия:
 Отчество:
 Должность:
 Подпись:
 Имя:
 Фамилия:
 Отчество:
 Должность:
 Подпись:
 Имя:
 Фамилия:
 Отчество:
 Должность:
 Подпись:
 Имя:
 Фамилия:
 Отчество:
 Должность:
 Подпись:
 Имя:
 Фамилия:
 Отчество:
 Должность:
 Подпись:
 Имя:
 Фамилия:
 Отчество:
 Должность:
 Подпись:
 Имя:
 Фамилия:
 Отчество:
 Должность:
 Подпись:
 Имя:
 Фамилия:
 Отчество:
 Должность:
 Подпись:
 Имя:
 Фамилия:
 Отчество:
 Должность:
 Подпись:
 Имя:
 Фамилия:
 Отчество:
 Должность:
 Подпись:
 Имя:
 Фамилия:
 Отчество:
 Должность:
 Подпись:
 Имя:
 Фамилия:
 Отчество:
 Должность:
 Подпись:
 Имя:
 Фамилия:
 Отчество:
 Должность:
 Подпись:
 Имя:
 Фамилия:
 Отчество:
 Должность:
 Подпись:
 Имя:
 Фамилия:
 Отчество:
 Должность:
 Подпись:
 Имя:
 Фамилия:
 Отчество:
 Должность:
 Подпись:
 Имя:
 Фамилия:
 Отчество:
 Должность:
 Подпись:
 Имя:
 Фамилия:
 Отчество:
 Должность:
 Подпись:
 Имя:
 Фамилия:
 Отчество:
 Должность:
 Подпись:
 Имя:
 Фамилия:
 Отчество:
 Должность:
 Подпись:
 Имя:
 Фамилия:
 Отчество:
 Должность:
 Подпись:
 Имя:
 Фамилия:
 Отчество:
 Должность:
 Подпись:
 Имя:
 Фамилия:
 Отчество:
 Должность:
 Подпись:
 Имя:
 Фамилия:
 Отчество:
 Должность:
 Подпись:
 Имя:
 Фамилия:
 Отчество:
 Должность:
 Подпись:
 Имя:
 Фамилия:
 Отчество:
 Должность:
 Подпись:
 Имя:
 Фамилия:
 Отчество:
 Должность:
 Подпись:
 Имя:
 Фамилия:
 Отчество:
 Должность:
 Подпись:
 Имя:
 Фамилия:
 Отчество:
 Должность:
 Подпись:
 Имя:
 Фамилия:
 Отчество:
 Должность:
 Подпись:
 Имя:
 Фамилия:
 Отчество:
 Должность:
 Подпись:
 Имя:
 Фамилия:
 Отчество:
 Должность:
 Подпись:
 Имя:
 Фамилия:
 Отчество:
 Должность:
 Подпись:
 Имя:
 Фамилия:
 Отчество:
 Должность:
 Подпись:
 Имя:
 Фамилия:
 Отчество:
 Должность:
 Подпись:
 Имя:
 Фамилия:
 Отчество:
 Должность:
 Подпись:
 Имя:
 Фамилия:
 Отчество:
 Должность:
 Подпись:
 Имя:
 Фамилия:
 Отчество:
 Должность:
 Подпись:
 Имя:
 Фамилия:
 Отчество:
 Должность:
 Подпись:
 Имя:
 Фамилия:
 Отчество:
 Должность:
 Подпись:
 Имя:
 Фамилия:
 Отчество:
 Должность:
 Подпись:
 Имя:
 Фамилия:
 Отчество:
 Должность:
 Подпись:
 Имя:
 Фамилия:
 Отчество:
 Должность:
 Подпись:
 Имя:
 Фамилия:
 Отчество:
 Должность:
 Подпись:
 Имя:
 Фамилия:
 Отчество:
 Должность:
 Подпись:
 Имя:
 Фамилия:
 Отчество:
 Должность:
 Подпись:
 Имя:
 Фамилия:
 Отчество:
 Должность:
 Подпись:
 Имя:
 Фамилия:
 Отчество:
 Должность:
 Подпись:
 Имя:
 Фамилия:
 Отчество:
 Должность:
 Подпись:
 Имя:
 Фамилия:
 Отчество:
 Должность:
 Подпись:
 Имя:
 Фамилия:
 Отчество:
 Должность:
 Подпись:
 Имя:
 Фамилия:
 Отчество:
 Должность:
 Подпись:
 Имя:
 Фамилия:
 Отчество:
 Должность:
 Подпись:
 Имя:
 Фамилия:
 Отчество:
 Должность:
 Подпись:
 Имя:
 Фамилия:
 Отчество:
 Должность:
 Подпись:
 Имя:
 Ф

5. Договоры участия в долевой собственности:	не зарегистрировано
6. Правопривлечение:	отсутствуют
7. Заявленные в судебном порядке права требования:	данные отсутствуют
8. Отказка о возмещении в случае отсутствия права:	данные отсутствуют
9. Отказка о признании решения об изменении статуса недвижимости для государственных и муниципальных нужд:	данные отсутствуют

Выписка выдана: Макоротых Эльвир

Сведения, содержащиеся в настоящем документе, являются актуальными (действительными) на дату получения запроса органом, осуществляющим осуществление государственной кадастровой регистрации права. В соответствии со статьей 7 Федерального закона от 29.07.2017 г. №123-ФЗ "О государственной регистрации права на недвижимое имущество, содержащегося в Едином государственном реестре недвижимости, содержащихся в настоящее время, которые являются сведениями, содержащимися в Едином государственном реестре недвижимости, ответственность, предусмотренную законодательством Российской Федерации, несет орган, осуществляющий государственную регистрацию права.

СПЕЦИАЛИСТ РАЙОНА

Макоротых Эльвир

Иванов И.И.

Иванов И.И.

Правильно составлен (подписан) специалистом государственного кадастрового регистра в соответствии с требованиями Федерального закона от 29.07.2017 г. №123-ФЗ "О государственной регистрации недвижимости" и постановлением Правительства Российской Федерации от 21.06.2015 г. №500-ПП. Внесен в Единый государственный реестр недвижимости в соответствии с требованиями Федерального закона от 29.07.2017 г. №123-ФЗ "О государственной регистрации недвижимости".

ФЕДЕРАЛЬНАЯ СЛУЖБА ГОСУДАРСТВЕННОЙ РЕГИСТРАЦИИ, КАДАСТРА И КАРТОГРАФИИ

УПРАВЛЕНИЕ ФЕДЕРАЛЬНОЙ СЛУЖБЫ ГОСУДАРСТВЕННОЙ РЕГИСТРАЦИИ, КАДАСТРА И КАРТОГРАФИИ ПО МОСКОВСКОЙ ОБЛАСТИ

ВЫПИСКА ИЗ ЕДИННОГО ГОСУДАРСТВЕННОГО РЕЕСТРА ПРАВ НА НЕДВИЖИМОЕ ИМУЩЕСТВО И СЛЕДОК С НИМ

Дата: 12.03.2016.

№ 50/023/001/2016/1590

На основании запроса от 10.03.2016 г., поступившего из рассмотрения 10.03.2016 г. сообщаем, что в Едином государственном реестре прав на недвижимое имущество и сделок с ним зарегистрировано:

1. Характеристики объекта недвижимости: Кад.номер (с/ч условный): номер объекта: наименование объекта: назначение объекта: площадь объекта: инвентарный номер, литер: этажность (этажи): номер для поэтажного плана: адрес (местоположение) объекта: состав:	объекта 50/23/0050384.894 Земельный участок Земли сельскохозяйственного назначения, для жилищного строительства с правом возведения жилого дома с площадью застройки прожиточная в нем 904 кв. м этажность (этажи): номер для поэтажного плана: адрес (местоположение) объекта: поселение Рыболовское	
2. Правообладатель (правообладатели):	2.1. Выделены инвестиционные пады - Закрытый паевой инвестиционный фонд недвижимости "ТрастЮнион- Подомосковский" данные о котором устанавливаются на основании данных платежных счетов владельцев инвестиционных паев и счетов депозитариев инвестиционных паев.	
3. Вид, номер и дата государственной регистрации права:	3.1. Общая долевая собственность, № 50/50-023/001/2016/4-002 от 02.09.2014	
4. Отграничение (обременение) прав:	4.1.1. вид: дата государственной регистрации: номер государственной регистрации: срок, на который установлено отграничение (обременение) прав: тип, в пользу которого установлено отграничение (обременение) прав: основание государственной регистрации:	Доверительное управление, Московская область, Раменский район, сельское поселение Рыболовское, кад. № 50/23/0050384.894, Земельный участок, категория земель: земли сельскохозяйственного назначения, разрешенное использование: для дачного строительства с правом возведения жилого дома с правом регистрации прожиточная в нем, общая площадь 904 кв. м. 23.02.2016 50-50/023-50/999/001/2016-939/2 е 23.02.2016 по 01.12.2027 Закрытое жилищное общество "Управляющая компания «РВМ Капитал», ИНН: 7722563196 Правильно составлен (подписан) специалистом государственной регистрации в соответствии с требованиями Федерального закона от 29.07.2017 г. №123-ФЗ "О государственной регистрации недвижимости" и постановлением Правительства Российской Федерации от 21.06.2015 г. №500-ПП. Внесен в Единый государственный реестр недвижимости в соответствии с требованиями Федерального закона от 29.07.2017 г. №123-ФЗ "О государственной регистрации недвижимости".

5. Договоры участия в долевом строительстве:	не зарегистрировано
6. Правообладатели:	отсутствуют
7. Заявленные в судебном порядке права требования:	данные отсутствуют
8. Ответа о возмещении причиненного ущерба:	данные отсутствуют
9. Ответа о наличии решения об изъятии объекта недвижимости для государственных и муниципальных нужд:	отсутствуют

Выписка выдана: Михорчук Эдуард Павлович

Сведения, содержащиеся в выписке документа, являются актуальными (действительными) на дату получения запроса органом, осуществляющим государственную регистрацию прав. В соответствии со статьей 7 Федерального закона от 21 июля 1997 г. № 122-ФЗ "О государственной регистрации прав на недвижимое имущество и сделок с ним" использование сведений, содержащихся в выписке выписки, сведений о правах, формах, которые являются уходом, правами и законными интересами, производится исключительно в целях, указанных в выписке, ответственность, предусмотренную законодательством Российской Федерации, несет ответственность.

СПЕЦИАЛИСТ 1 РАЙОНА

(подпись, печать)

Ольга И. С.



Выписка выдана в соответствии с требованиями Федерального закона от 21 июля 1997 г. № 122-ФЗ "О государственной регистрации прав на недвижимое имущество и сделок с ним" и Федерального закона от 21 июля 1997 г. № 122-ФЗ "О государственной регистрации прав на недвижимое имущество и сделок с ним".

ФЕДЕРАЛЬНАЯ СЛУЖБА ГОСУДАРСТВЕННОЙ РЕГИСТРАЦИИ, КАДАСТРА И КАРТОГРАФИИ
УПРАВЛЕНИЕ ФЕДЕРАЛЬНОЙ СЛУЖБЫ ГОСУДАРСТВЕННОЙ РЕГИСТРАЦИИ, КАДАСТРА И КАРТОГРАФИИ ПО МОСКОВСКОЙ ОБЛАСТИ
ВЫПИСКА ИЗ ЕДИНОВОГО ГОСУДАРСТВЕННОГО РЕЕСТРА ПРАВ НА НЕДВИЖИМОЕ ИМУЩЕСТВО И СДЕЛОК С НИМ

Дата: 10.03.2016 № 50/023/001/2016-1220

На основании запроса от 09.03.2016 г., поступившего на рассмотрение 09.03.2016 г. сообщается, что в Едином государственном реестре прав на недвижимое имущество и сделок с ним зарегистрировано:

1. Характеристика объекта недвижимости:	объекта
Кад.номер: (или условный) номер объекта:	50-23-0050384-895
наименование объекта:	Земельный участок
назначение объекта:	Земли сельскохозяйственного назначения, для дачного строительства с правом возведения жилого дома с правом регистрации проживания в нем
площадь объекта:	981 кв. м.
инventарный номер, литер:	
номер на поэтажном плане:	
адрес (местоположение) объекта:	Московская область, Раменский район, сельское поселение Рыболовское
состав:	
2. Правообладатель (правообладатели):	2.1. Владелец инвестиционных прав - Закрытый паевой инвестиционный фонд неакционерной "ТрастОлимп-Полковоград" Limited, Limited (далее - "Фонд") с местом нахождения на основании данных счетов владельцев инвестиционных прав в реестре владельцев инвестиционных прав и счетов депозитария инвестиционных прав.
3. Вид, номер и дата государственной регистрации права:	3.1. Обица долевой собственности, № 50-50-23/166/2014-447 от 02.09.2014
4. Отграничение (обременение) права:	
4.1.1. вид:	Доверительное управление, Московская область, Раменский район, сельское поселение Рыболовское, под. № 50-23-0050384-895. Земельный участок, категория земель: земли сельскохозяйственного назначения, распределение использования: для дачного строительства с правом возведения жилого дома с правом регистрации проживания в нем, общ. площадь 981 кв. м.
дата государственной регистрации:	23.02.2016
номер государственной регистрации:	50-50/023-50/99/001/2016-938/2
срок, на который установлено отграничение (обременение) права:	с 23.02.2016 по 01.12.2027
лицо, в пользу которого установлено отграничение (обременение) права:	Закрытое акционерное общество "Управляющая компания «РВМ Капитал», ИНН: 7722563196
основание государственной регистрации:	Права доверительного управления Закрытым паевым инвестиционным фондом неакционерной "Фонд" "ТрастОлимп-Полковоград" зарегистрированы ФСОП России 18.10.2007 г. за № 1028-94135580 от 18.10.2007 г. Договор о передаче прав и обязанностей по договору доверительного управления паевым инвестиционным фондом от 07.04.2015 №66/1

5. Договоры участия в долевом строительстве:	отсутствуют
6. Правообладатели:	отсутствуют
7. Заявленные в судейском порядке права требования:	данние отсутствуют
8. Ответы о возмещении в отношении зарегистрированного права:	отсутствуют
9. Ответы о наличии решения об изъятии объекта недвижимости для государственных и муниципальных нужд:	данние отсутствуют

Выписки выданы: Махорных Эльвара

Сведения, содержащиеся в выпискем документе, являются истинными (действительными) на дату получения запроса органом, осуществляющим государственную регистрацию прав, соответствия со статьёй 7 Федерального закона от 21.06.1997 г. №122-ФЗ "О государственной регистрации прав на недвижимое имущество и сделок с ним", истинности сведений, содержащихся в настоящих выписках, обеспечиваемых в форме, которые являются истиной, правым и законным инструментом правового обеспечения государственной регистрации недвижимости Российской Федерации, ответственность предусмотрена законодательством Российской Федерации.

СПЕЦИАЛИСТ 1 РАДЫВА

Специалист государственного кадастрового учета

Иванов И. С.

Иванов И. С.

Получение выписки выдано по ИТМ для государственной регистрации в органе государственного кадастрового учета, органы государственного кадастрового учета и органы государственной регистрации недвижимости в Едином государственном реестре недвижимости (ЕГРН) для кадастрового учета и государственной регистрации недвижимости по адресу: Московская область, Раменский район, с/поселение Рыболовское, кат. № 50-23-0050384-899.

ФЕДЕРАЛЬНАЯ СЛУЖБА ГОСУДАРСТВЕННОЙ РЕГИСТРАЦИИ, КАДАСТРА И КАРТОГРАФИИ
УПРАВЛЕНИЕ ФЕДЕРАЛЬНОЙ СЛУЖБЫ ГОСУДАРСТВЕННОЙ РЕГИСТРАЦИИ, КАДАСТРА И КАРТОГРАФИИ ПО МОСКОВСКОЙ ОБЛАСТИ
ВЫПИСКА ИЗ ЕДИННОГО ГОСУДАРСТВЕННОГО РЕЕСТРА ПРАВ НА НЕДВИЖИМОЕ ИМУЩЕСТВО И СДЕЛКИ С НИМ
№ 50/023/001/2016-1286

Дата 12.03.2016
На основании запроса от 10.03.2016 г., поступившего на рассмотрение 10.03.2016 г. сообщаем, что в Едином государственном реестре прав на недвижимое имущество и сделок с ним зарегистрировано:

1. Характеристики объекта недвижимости:	объекта недвижимости	50-23-0050384-899
Катастровый номер объекта:	(или условный)	
наименование объекта:	Земельный участок	
назначение объекта:	Земли сельско-хозяйственного назначения, для дачного строительства с правом возведения жилого дома с правом регистрации проживания в нем	
площадь объекта:		1 000 кв. м
инвентарный номер, литер:		
уникальность (этаж):		
номер на поэтажном плане:		
адрес (местоположение) объекта:	Московская область, Раменский район, с/поселение Рыболовское	
состав:		
2. Правообладатель (правообладатели):	2.1. Владелец инвестиционных паев - Закрытый паевой инвестиционный фонд недвижимости "ТрастОнион-Подмосковный" данные о котором устанавливаются на основании данных лицевых счетов владельцев инвестиционных паев в реестре владельцев инвестиционных паев и счетов депо владельцев инвестиционных паев.	
3. Вид, номер и дата государственной регистрации права:	3.1. Общая стоимость: № 50-50-23/2020/14-031 от 24.11.2014	
4. Ограничение (обременение) права:		
4.1.1. Вид:	4.1.1. Вид: Доверительное управление, Московская область, Раменский район, с/поселение Рыболовское, кат. № 50-23-0050384-899, Земельный участок, литерный номер: земельно-сельскохозяйственного назначения, разрешенное использование: для дачного строительства с правом возведения жилого дома с правом регистрации проживания в нем, общая площадь 1 000 кв. м	
дата государственной регистрации:	24.02.2016	
номер государственной регистрации:	50-50/023-50/999/001/2016-698/2	
регистрация:		
срок, на который установлено ограничение (обременение) права:	срок: на который с 24.02.2016 по 01.12.2027	
лицо, в пользу которого установлено ограничение (обременение) права:	Закрытое акционерное общество "Управляющая компания «РВМ Капитал», ИНН: 7722363196	
основание государственной регистрации:	Правила доверительного управления Закрытым паевым инвестиционным фондом недвижимости "Земельный фонд "Салва Подмосковный" зарегистрированы ФСОФ России № 18.10.2007г. № 102К-04133580 от 18.10.2007г.	
	Договор о передаче прав и обязанностей по договору доверительного управления паевым инвестиционным фондом от 07.04.2015 №06/11	

5. Договоры участия в долевом строительстве:	не зарегистрировано
6. Правопритязания:	отсутствуют
7. Заявленные в судебном порядке права требования:	данные отсутствуют
8. Отметка о наличии в даше отсуживают	отсутствуют
9. Отметка о наличии решения об изъятии объекта недвижимости для государственных и муниципальных нужд:	отсутствуют

Выписка выдана: Макорных Эдуард Иванович

Сведения, содержащиеся в настоящем документе, являются актуальными (действительными) на дату получения запроса органом, осуществляющим государственную регистрацию прав. В соответствии со Статьей 7 Федерального закона от 29 июля 1997 г. № 122-ФЗ "О государственной регистрации прав на недвижимое имущество и сделок с ним" использование сведений, содержащихся в настоящей выписке, осуществляется в форме, которая позволяет учесть права и законные интересы участников сделки, а также ответственность участра отнесенную законодательством Российской Федерации.

СПЕЦИАЛИСТ ЦРЯВИА

Имя Фамилия Отчество

Макорных Эдуард Иванович

Имя Фамилия Отчество

Подпись заявителя выдана в ЦРЯВИА на основании выписки из Единого государственного реестра недвижимости, сформированной в соответствии с требованиями к выпискам из Единого государственного реестра недвижимости, утвержденными приказом Министратва Российской Федерации от 10.03.2016 г. № 50/023-00/1/2016-1515

ФЕДЕРАЛЬНАЯ СЛУЖБА ГОСУДАРСТВЕННОЙ РЕГИСТРАЦИИ, КАДАСТРА И КАРТОГРАФИИ

УПРАВЛЕНИЕ ФЕДЕРАЛЬНОЙ СЛУЖБЫ ГОСУДАРСТВЕННОЙ РЕГИСТРАЦИИ, КАДАСТРА И КАРТОГРАФИИ ПО МОСКОВСКОЙ ОБЛАСТИ

ВЫПИСКА ИЗ ЕДИННОГО ГОСУДАРСТВЕННОГО РЕЕСТРА ПРАВ НА НЕДВИЖИМОЕ ИМУЩЕСТВО И СДЕЛОК С НИМ

Дата: 12.03.2016.

№ 50/023-00/1/2016-1515

На основании запроса от 10.03.2016 г., поступившего на рассмотрение 10.03.2016 г. сообщается, что в Едином государственном реестре прав на недвижимое имущество и сделок с ним зарегистрировано:

1. Характеристики объекта недвижимости: Кадестровый номер объекта: наименование объекта: назначение объекта: площадь объекта: инвентарный номер, литер: этажность (этаж): адрес (местоположение) объекта:	объекта недвижимости: 50-23-003/0384-906 Земельный участок Земли сельскохозяйственного назначения для дачного строительства с правом возведения жилого дома в правовом режиме проживания в нем 1 000 кв. м 1 Московская область, Раменский район, сельское поселение Рыболовское
2. Правообладатель (правообладатели): состав:	2.1. Владелец инвестиционного паев - Закрытый паевой инвестиционный фонд недвижимости "Траст Юнион- Подольский" данные о котором устанавливаются на основании данных лицевого счета владельца инвестиционного паев в реестре владельцев инвестиционных паев и счета депо владельца инвестиционных паев.
3. Вид, номер и дата регистрации права:	3.1. Общая долевая собственность, № 50-50-023-003/0384-184 от 02.09.2014
4. Ограничение (обременение) права: 4.1.1. Вид:	4.1.1. Вид: Доверительное управление. Московская область, Раменский район, сельское поселение Рыболовское, кат. № 50-23-003/0384-906. Земельный участок, категория земель: земли сельскохозяйственного назначения, разрешенное использование: для дачного строительства с правом возведения жилого дома с правом регистрации проживания в нем, общая площадь 1 000 кв. м
дата государственной регистрации:	24.02.2016
номер государственной регистрации:	50-50/023-50/999/001/2016-764/2
реквизиты:	реквизиты: 74.02.2016 по 01.12.2027
срок, на который установлено ограничение (обременение) права:	срок, на который установлено ограничение (обременение) права: Закрытое акционерное общество "Управляющая компания "РВМ Капитал", ИНН: 7723.631196
вид, в пользу которого установлен ограничение (обременение) права:	вид, в пользу которого установлен ограничение (обременение) права: Закрытое акционерное общество "Управляющая компания "РВМ Капитал", ИНН: 7723.631196
основание государственной регистрации:	1. Права доверительного управления Закрытым паевым инвестиционным фондом недвижимости "Земельный фонд "Союза Подольский" зарегистрирован ФСФР России от 18.10.2007г. за № 1028-04/135580 от 18.10.2007г. 2. Договор о передаче прав и обязанностей по договору доверительного управления паевым инвестиционным фондом от 07.04.2015 №06/11

5. Допломоры участия в долевой собственности:	не зарегистрировано
6. Правобудитавание:	отсутствуют
7. Заявления в судебном порядке:	отсутствуют
8. Отмена о возбуждении в отношении зарегистрированного лица:	отсутствуют
9. Отметка о наличии решения обременения:	отсутствуют

Выписка выдана: Махорных Эльвир Ивановна

Сведения, содержащиеся в настоящем документе, являются достоверными (добросовестными) на дату получения запроса органом, осуществляющим государственную регистрацию прав. В соответствии со статьей 7 Федерального закона от 21 июля 1997 г. № 122-ФЗ "О государственной регистрации прав на недвижимое имущество и сделок с ним" использование сведений, содержащихся в настоящем выписке, осуществляется лишь в форме, которое наносит ущерб правам и законным интересам правообладателей, а именно: ответственность, предусмотренную законодательством Российской Федерации.

СПЕЦИАЛИСТ ПРАВОВА

Специалист по государственной регистрации прав

Иванова И. С.

Сведения, содержащиеся в настоящем документе, являются достоверными (добросовестными) на дату получения запроса органом, осуществляющим государственную регистрацию прав. В соответствии со статьей 7 Федерального закона от 21 июля 1997 г. № 122-ФЗ "О государственной регистрации прав на недвижимое имущество и сделок с ним" использование сведений, содержащихся в настоящем выписке, осуществляется лишь в форме, которое наносит ущерб правам и законным интересам правообладателей, а именно: ответственность, предусмотренную законодательством Российской Федерации.

ФЕДЕРАЛЬНАЯ СЛУЖБА ГОСУДАРСТВЕННОЙ РЕГИСТРАЦИИ, КАДАСТРА И
КАРТОГРАФИИ

УПРАВЛЕНИЕ ФЕДЕРАЛЬНОЙ СЛУЖБЫ ГОСУДАРСТВЕННОЙ РЕГИСТРАЦИИ,
КАДАСТРА И КАРТОГРАФИИ ПО МОСКОВСКОЙ ОБЛАСТИ

**ВЫПИСКА ИЗ ЕДИННОГО ГОСУДАРСТВЕННОГО РЕЕСТРА ПРАВ НА
НЕДВИЖИМОЕ ИМУЩЕСТВО И СДЕЛОК С НИМ**

Дата: 12.03.2016

№ 50/03/2001/2016-1760

На основании запроса от 10.03.2016 г., поступившего на рассмотрение 10.03.2016 г. сообщаем, что в Едином государственном реестре прав на недвижимое имущество и сделок с ним зарегистрировано:

1. Характеристики объекта недвижимости:	объекта недвижимости:	50-23/0050384-907
Кадастровый номер объекта:	(или условный)	50-23/0050384-907
наименование объекта:		Земельный участок
наименование объекта:		Земли сельскохозяйственного назначения, для дачного строительства с правом возведения жилого дома с правом регистрации проживания в нем
площадь объекта:		1 000 кв. м
инвентарный номер, литер:		
номер на поэтажном плане:		
адрес (местоположение) объекта:		Московская область, Раменский район, сельское поселение Рыболовское
годов:		
2. Правообладатель (правообладатели):		2.1. Выдающая инвестиционный план - Закрытый паевой инвестиционный фонд, не являющийся Trust-фондом - Полное наименование: данные о котором устанавливаются по основным данным инвентарного счета владельца инвестиционных прав в реестре владельцев инвестиционных прав и счетов депо владельцев инвестиционных прав.
3. Вид, номер и дата государственной регистрации прав:		3.1. Общая долевая собственность, № 50-50-02/02/14-383 от 02.09.2014
4. Отграничение (обременение) прав:		
4.1.1. Вид:		Доверительное управление, Московская область, Раменский район, сельское поселение Рыболовское, кат. № 50-23/0050384-907, Земельный участок, категория земель: земли сельскохозяйственного назначения, разрешенное использование: для дачного строительства с правом возведения жилого дома с правом регистрации проживания в нем, общая площадь: 1 000 кв. м
дата государственной регистрации:		24.02.2016
номер государственной регистрации:		50-50/023-50/999/001/2016-768/2
срок, на который установлено отграничение (обременение) прав:		с 24.02.2016 по 01.12.2027
лицо, в пользу которого установлено отграничение (обременение) прав:		Закрытое акционерное общество "Управляющая компания «РВМ Капитал», ИНН: 7722563196
основание государственной регистрации:		Правил доверительного управления Закрытым паевым инвестиционным фондом, осуществляющим "Земельный фонд "София Подмосковья" зарегистрированы ФСФР России - И.О.2007г. за № 1028-94135580 от 18.10.2007г.
		Договор о передаче прав и обязанностей по договору доверительного управления паевым инвестиционным фондом от 07.04.2015 №06/11

5. Договоры участия в долевом строительстве:	не зарегистрировано
6. Приватизация:	отсутствуют
7. Заявленные в судѣбном порядке данные отсутствуют	данные отсутствуют
8. Ответы о наличии в данных отсутствуют	данные отсутствуют
9. Ответы о наличии решения обременения отсутствуют	данные отсутствуют
10. Ответы о наличии ограничений и обременений:	данные отсутствуют

Выписка выдана: Макариных Эдуард Иванович

Сведения, содержащиеся в настоящей выписке, являются достоверными (безотзывными) в дату получения запроса органом, осуществляющим выдачу выписки, зарегистрированными в соответствии со Статьей 7 Федерального закона от 13.07.2015 № 22-ФЗ "О государственной регистрации права на недвижимое имущество, сделок с ним, использование сведений, содержащихся в настоящих выписках, для целей, которые не являются предметом и содержанием законодательства Российской Федерации".

СПЕЦИАЛИСТ ЦАФВА

Иванович, Александр Иванович (подпись)

Иванович Александр Иванович (подпись)



При этом заявителю выданы в БТИ на его распоряжение документы, являющиеся достоверными (безотзывными) в дату получения запроса органом, осуществляющим выдачу выписки, зарегистрированными в соответствии со Статьей 7 Федерального закона от 13.07.2015 № 22-ФЗ "О государственной регистрации права на недвижимое имущество, сделок с ним, использование сведений, содержащихся в настоящих выписках, для целей, которые не являются предметом и содержанием законодательства Российской Федерации".

ФЕДЕРАЛЬНАЯ СЛУЖБА ГОСУДАРСТВЕННОЙ РЕГИСТРАЦИИ, КАДАСТРА И
КАТОГРАФИИ
УПРАВЛЕНИЕ ФЕДЕРАЛЬНОЙ СЛУЖБЫ ГОСУДАРСТВЕННОЙ РЕГИСТРАЦИИ,
КАДАСТРА И КАТОГРАФИИ ПО МОСКОВСКОЙ ОБЛАСТИ
**ВЫПИСКА ИЗ ЕДИННОГО ГОСУДАРСТВЕННОГО РЕЕСТРА ПРАВ НА
НЕДВИЖИМОЕ ИМУЩЕСТВО И СДЕЛОК С НИМ**
№ 50/023/001/2016-1248

Дата: 12.03.2016

На основании запроса от 10.03.2016 г., поступившего на рассмотрение 10.03.2016 г. сообщаем, что в Едином государственном реестре прав на недвижимое имущество и сделок с ним зарегистрировано:

1. Характеристики объекта недвижимости: Кадастровый номер объекта: наименование объекта: назначение объекта: площадь объекта: инвентарный номер, литер: этажность, этаж: номер по поэтажному плану: адрес (квотомодульный) объекта: наименование субъекта, литер: состав:	объекта недвижимости: (или условный) 50-23-0050384-908 Земельный участок строительства с правом возведения жилого дома с правом регистрации проживания в нем 1 000 кв. м. инвентарный номер, литер: этажность, этаж: номер по поэтажному плану: адрес (квотомодульный) объекта: наименование субъекта, литер: состав:	Московская область, Раменский район, сельское поселение Рыболовское
2. Правообладатель (правообладатели):	2.1. Валерий Иванович инвестционный папа - Закрытый паевой инвестиционный фонд, недвижимостью "Траст-Опцион-Поздосемиде" данные о котором устанавливаются на основании данных банковских счетов владельцев инвестиционных паев и счетов депозитария инвестционных паев.	
3. Вид, номер и дата государственной регистрации права:	3.1. Обременение: № 50-50-23/148/2014-382 от 02.09.2014	
4. Обременение (обременения):	4.1.1. Вид: дата государственной регистрации: номер государственной регистрации: срок, на который установлен обременение: установлено обременение (обременения) право: лицо, в пользу которого установлено обременение (обременения) право: основание государственной регистрации:	Доверительное управление, Московская область, Раменский район, сельское поселение Рыболовское, кат. № 50-23-0050384-908, Земельный участок, категория земель: земли сельскохозяйственного назначения, назначение использования: для дачного строительства с правом возведения жилого дома с правом регистрации проживания в нем, общая площадь: 1 000 кв. м. 24.02.2016 50-50/023-50/999/001/2016-699/2 регистрация: 24.02.2016 во 01.12.2027 Закрываете акционерное общество "Управляющая компания «РВМ Капитал», ИНН: 772363196 Права доверительного управления Закрытым паевым инвестиционным фондом, инвестициями "Земельный фонд "Солид Пэмесемиде" зарегистрированы ФСФР России от 18.10.2007 г. за № 1028-04135580 от 18.10.2007 г. Договор о передаче прав и обязанностей по договору доверительного управления паевым инвестиционным фондом от 07.04.2015 №06/11

5. Договор участия в долевом строительстве:	отсутствуют
6. Правопритязание:	отсутствуют
7. Заявленные в судебном порядке права собственности:	отсутствуют
8. Отсутствует ли возмещение отозванных зарегистрированных прав:	отсутствуют
9. Ответы о наличии решения об изъятии объекта недвижимости для государственных или муниципальных нужд:	отсутствуют

Выписка выдана: Мехортык Эдуард Мизанович

Сведения, содержащиеся в настоящем документе, являются актуальными (действительными) на дату получения запроса органом, осуществляющим государственную регистрацию прав. В соответствии со статьей 7 Федерального закона от 21 июля 1997 г. №122-ФЗ "О государственной регистрации прав на недвижимое имущество и сделок с ним" использование сведений, содержащихся в настоящем выписке, осуществляется на основании сведений, которые являются учредительными документами правообладателя. Лицевой счет ответственности, предусмотренный законодательством Российской Федерации.

СПЕЦИАЛИСТ ЦАДРАВА

Иванов Иван Иванович

Иванов Иван Иванович

Получение выписки из Единого государственного реестра недвижимости осуществляется на основании запроса, полученного от заявителя. Выписка из Единого государственного реестра недвижимости является документом, подтверждающим достоверность сведений, содержащихся в ней. Выписка из Единого государственного реестра недвижимости является документом, подтверждающим достоверность сведений, содержащихся в ней.

Уполномоченный на подписание выписки

Иванов Иван Иванович

ФЕДЕРАЛЬНАЯ СЛУЖБА ГОСУДАРСТВЕННОЙ РЕГИСТРАЦИИ, КАДАСТРА И КАРТОГРАФИИ

УПРАВЛЕНИЕ ФЕДЕРАЛЬНОЙ СЛУЖБЫ ГОСУДАРСТВЕННОЙ РЕГИСТРАЦИИ, КАДАСТРА И КАРТОГРАФИИ ПО МОСКОВСКОЙ ОБЛАСТИ

ВЫПИСКА ИЗ ЕДИННОГО ГОСУДАРСТВЕННОГО РЕЕСТРА ПРАВ НА НЕДВИЖИМОЕ ИМУЩЕСТВО И СДЕЛОК С НЕЙ

Дата: 22.02.2016 № 50/023/001/2016-1163

На основании запроса от 20.02.2016 г., поступившего на рассмотрение 20.02.2016 г., сообщаем, что в Едином государственном реестре прав на недвижимое имущество и сделок с ним зарегистрировано:

1. Характеристики объекта недвижимости: Кварталы: (или условный) номер объекта: наименование объекта: виды/виды объектов: площадь объекта: инвентарный номер, литер, номера на подвальном этаже: адрес (местоположение) объекта: состав:	объекта 50-23-005-0384-910 Земельный участок 1 000 кв. м
2. Правообладатель (правообладатели):	2.1. Владелец инвестиционных паев - Закрытый паевой инвестиционный фонд недвижимости "Траст Юнион-Полноспонсор" дачные и коттеджные устанавливаются на основании данных выписки счетов владельца инвестиционных паев в реестре владельцев инвестиционных паев и счетов депо владельцев инвестиционных паев.
3. Вид, номер и дата государственной регистрации права:	3.1. Общая доля в собственности, № 50-50-23/148/2014-380 от: 02.09.2014
4. Отражение (обременение) права: 4.1.1. Вид: дата регистрации: номер государственной регистрации: срок, на который установлено отграничение (обременение) права: лицо, в пользу которого установлено отграничение (обременение) права: основание государственной регистрации:	Доверительное управление, Московская область, Раменский район, сельское поселение Рыболовское, кат. № 50-23-005-0384-910, Земельный участок, категория земель: земель сельскохозяйственного назначения, разрешенное использование: для дачного строительства с правом возведения жилого дома с правом регистрации проживания в нем, общая площадь: 1 000 кв. м 04.02.2016 50-50/023-50/999/001/2016-65112 с 04.02.2016 по 01.12.2027 ООО, на которое установлено отграничение (обременение) права: Заявитель: автономное общество "Управляющая компания «РВМ Капитал», ИНН: 77-23-63196 Правила доверительного управления: Закрытым паевым инвестиционным фондом недвижимости "Закрытый паевой инвестиционный фонд "Траст Юнион-Полноспонсор" Федеральной службы государственной регистрации, кадастра и картографии от 18.10.2007 г. № 1028-04/135580 от 18.10.2007. Договор о передаче прав и обязанности по договору доверительного управления паевым инвестиционным фондом от 07.04.2015 №06/11

5. Договор: Уплата в долевом порядке за регистрацию	
6. Требования:	отсутствуют
7. Заявленные в судебном порядке требования:	данная отсутствует
8. Отметки о выполнении требований:	данная отсутствует
9. Отметка о наличии решения об удовлетворении требований:	отсутствует

Выписка выдана: Махоруха Эльза

Сведения, содержащиеся в настоящем документе, являются достоверными (действительными) на дату получения запроса, однако, осуществляющая государственную регистрацию прав в соответствии со статьей 7 Федерального закона от 21.06.2007 №122-ФЗ "О государственной регистрации прав на недвижимое имущество и сделок с ним" исполнительные органы власти не несут ответственности за достоверность сведений, содержащихся в настоящем выписке, за обработку или в форме, которые являются учредительными и законными источниками информации. Ответственность, а также ответственность за достоверность сведений, содержащихся в настоящем документе, несет ответственный исполнитель.

СПЕЦИАЛИСТ ГО РАД РА В И А

Иванов, Александр Александрович



Королева М.С.

Подпись специалиста выдана в И.П.С. государственного кадастра недвижимости (далее - И.П.С.К.Н.) в соответствии с требованиями Федерального закона от 21.06.2007 №122-ФЗ "О государственной регистрации прав на недвижимое имущество и сделок с ним" и Федерального закона от 21.06.2007 №122-ФЗ "О государственной регистрации прав на недвижимое имущество и сделок с ним".

ФЕДЕРАЛЬНАЯ СЛУЖБА ГОСУДАРСТВЕННОЙ РЕГИСТРАЦИИ, КАДАСТРА И КАРТОГРАФИИ
УПРАВЛЕНИЕ ФЕДЕРАЛЬНОЙ СЛУЖБЫ ГОСУДАРСТВЕННОЙ РЕГИСТРАЦИИ, КАДАСТРА И КАРТОГРАФИИ ПО МОСКОВСКОЙ ОБЛАСТИ
ВЫПИСКА ИЗ ЕДИННОГО ГОСУДАРСТВЕННОГО РЕЕСТРА ПРАВ НА НЕДВИЖИМОЕ ИМУЩЕСТВО И СЛЕДОВ С НИМ
Дата: 13.02.2016 № 50/023/001/2016-664
На основании запроса от 11.02.2016 г. поступившего на рассмотрение 11.02.2016 г. сообщается, что в Едином государственном реестре прав на недвижимое имущество и сделок с ним зарегистрировано:

1. Характеристика объекта:	Объект недвижимости (или условный) №0-23/0050384-914
Категория объекта:	Земельный участок
Наименование объекта:	Земли сельскохозяйственного назначения, для дачного строительства с правом возведения жилого дома с площадью регистрации проживания в нем.
Адрес объекта:	1-223 кв. м
Площадь объекта:	1-223 кв. м
Угловая точка (стор.):	
Номер на поэтажном плане:	Московская область, Раменский район, сельское поселение Рыболовское
Адрес (местоположение) объекта:	
Состав:	2.1. Владельцы инвестиционных паев - Закрытый паевое инвестиционный фонд «Недвижимости "ТрастОлимп-Толкисоюзный"» данные о которых устанавливаются на основании данных лицевых счетов владельца инвестиционных паев в реестре владельцев инвестиционных паев и счетов депо владельцев инвестиционных паев.
3. Вид, номер и дата государственной регистрации прав:	3.1. Общая долевая собственность, № 50-50-23/148/2014-376 от 01.09.2014
4. Организация (обременение) прав:	4.1.1. Инд: Доверительное управление, Московская область, Раменский район, сельское поселение Рыболовское, п/д № 50-23/0050384-914, Земельный участок, категория земель: земли сельскохозяйственного назначения, разрешенное использование: для дачного строительства с правом возведения жилого дома с правом регистрации проживания в нем, общая площадь 1 223 кв. м
Дата государственной регистрации:	01.02.2016
Номер государственной регистрации:	50-50/023-50/998/001/2016-48372
Срок, на который установлено ограничение (обременение) прав:	с 21.01.2016 по 01.12.2027
Имя, в пользу которого установлено ограничение (обременение) прав:	Закрытое акционерное общество "Управляющая компания «РВМ Капитал», ИНН: 7722563196
Основание государственной регистрации:	Правил доверительного управления Закрытым паевым инвестиционным фондом «Недвижимости "ТрастОлимп-Толкисоюзный"» от 18.10.2007; Соглаш Подолжской и др. от 18.10.2007; № 8.10.2007/7, № 1026-04135580 от 18.10.2007; Договор о передаче прав и обязанностей по договору доверительного управления №1 от 07.04.2013 №601/1

5. Договоры участия в долевом строительстве:	отсутствуют
6. Правоустанавливающие акты:	отсутствуют
7. Заявления в судебном порядке:	даннные отсутствуют
8. Отметки о возбуждении в отношении зарегистрированного права:	даннные отсутствуют
9. Отметки о наличии решения об изъятии объекта недвижимости для государственных и муниципальных нужд:	отсутствуют

Выписка выдана: Махорных Эдуард

Сведения, содержащиеся в настоящем документе, являются достоверными (действительными) на дату получения запроса органом, осуществляющим государственную регистрацию прав. В соответствии со статьей 7 Федерального закона от 21.06.1997 г. №122-ФЗ "О государственной регистрации прав на недвижимое имущество и сделок с ним" использование сведений, содержащихся в настоящей выписке, осуществляется в форме, которая не может ущемлять права и законные интересы физических лиц, не несет ответственности, предусмотренную законодательством Российской Федерации.

СПЕЦИАЛИСТ 1 КЛАССА

(подпись)

Махорных Эдуард

Махорных Эдуард

Сведения, содержащиеся в настоящем документе, являются достоверными (действительными) на дату получения запроса органом, осуществляющим государственную регистрацию прав. В соответствии со статьей 7 Федерального закона от 21.06.1997 г. №122-ФЗ "О государственной регистрации прав на недвижимое имущество и сделок с ним" использование сведений, содержащихся в настоящей выписке, осуществляется в форме, которая не может ущемлять права и законные интересы физических лиц, не несет ответственности, предусмотренную законодательством Российской Федерации.

ФЕДЕРАЛЬНАЯ СЛУЖБА ГОСУДАРСТВЕННОЙ РЕГИСТРАЦИИ, КАДАСТРА И КАРТОГРАФИИ
УПРАВЛЕНИЕ ФЕДЕРАЛЬНОЙ СЛУЖБЫ ГОСУДАРСТВЕННОЙ РЕГИСТРАЦИИ, КАДАСТРА И КАРТОГРАФИИ ПО МОСКОВСКОЙ ОБЛАСТИ
ВЫПИСКА ИЗ ЕДИННОГО ГОСУДАРСТВЕННОГО РЕЕСТРА ПРАВ НА НЕДВИЖИМОЕ ИМУЩЕСТВО И СДЕЛОК С НИМ
Дата: 12.03.2016 г. № 50/023/001/2016-1564

На основании запроса от 10.03.2016 г., поступившего на рассмотрение 10.03.2016 г. сообщается, что в Едином государственном реестре прав на недвижимое имущество и сделок с ним зарегистрировано:

1. Характеристики объекта недвижимости (или условный номер объекта):	50-23-0050384-915
наименование объекта:	Эксплуатационный участок
площадь объекта:	Земли сельскохозяйственного назначения, для дачного строительства с правом возведения жилого дома с первым этажом площадью проживания в нем 1 000 кв. м
инвентарный номер, литер, категория (этаж):	
номер на поэтажном плане:	
адрес (местоположение) объекта:	Московская область, Раменский район, сельское поселение Рыболовское
состав:	
2. Правообладатель (правообладатели):	2.1. Владелец инвестиционных паев "Закрытый паевой инвестиционный фонд "Грифон-Подмосковный" дачных и коттеджных участков на основании данных данных счетов владельца инвестиционных паев в реестре владельцев инвестиционных паев и счетов депо владельцев инвестиционных паев.
3. Вид, номер и дата государственной регистрации права:	3.1. Община должника, № 50-50-23/22/26/2014/4075 от 24.11.2014
4. Организация (обременение):	
4.1.1. Имя:	Доверительное управление, Московская область, Раменский район, сельское поселение Рыболовское, к/д, № 50-23-0050384-915. Земельный участок, категория земель: земли сельскохозяйственного назначения, разрешенное использование: для дачного строительства с правом возведения жилого дома с правом регистрации проживания в нем, общая площадь 1 000 кв. м
дата государственной регистрации:	24.02.2016
номер государственной регистрации:	50-50/023-50/999/001/2016-6872
срок, на который установлено ограничение (обременение) права:	24.02.2016 до 01.12.2027
вид, в пользу которого установлено ограничение (обременение) права:	Закрытое акционерное общество "Управляющая компания «РВМ Капитал», ИНН: 7722563196
основание государственной регистрации:	Правил доверительного управления "Закрытым паевым инвестиционным фондом "Грифон-Подмосковный" фонда "Солнц Подмосковный" зарегистрированного ФССИР России 18.10.2007, № 1028-94135580 от 18.10.2007; Договор о передаче прав и обязанностей по договору доверительного управления паевым инвестиционным фондом от 07.04.2015 №06/11

3. Договоры участия в долевой собственности:	не зарегистрированы
6. Правомощия:	отсутствуют
7. Заявленные в судейском порядке права требования:	данные отсутствуют
8. Отсутствия о возмещении в отношении зарегистрированного права:	данные отсутствуют
9. Отсутствия о наличии решения об изъятии объекта недвижимости для государственных и муниципальных нужд:	данные отсутствуют

Выписка выдана: Малортих Эдуард Иванович

Сведения, содержащиеся в настоящем документе, являются актуальными (действительными) на дату получения запроса органом, осуществляющим государственную регистрацию прав. В соответствии со статьей 7 Федерального закона от 21 июня 1997 г. №122-ФЗ "О государственной регистрации прав на недвижимое имущество и сделок с ним" использование сведений, содержащихся в настоящем выписке, допускается в форме, которая не наносит ущерб правам и законным интересам правообладателей, не несет ответственности, предусмотренную законодательством Российской Федерации.

СПЕЦИАЛИСТ ВАРЯША

(подпись)

Иванов И.С.

Полное наименование органа государственной власти, осуществляющего государственную регистрацию прав: Управление Федеральной службы государственной регистрации, кадастра и картографии по Московской области

Адрес: Московская область, Раменский район, с/поселение Рыболовское

ИНН: 50/023/001/2016-1261

ФЕДЕРАЛЬНАЯ СЛУЖБА ГОСУДАРСТВЕННОЙ РЕГИСТРАЦИИ, КАДАСТРА И КАРТОГРАФИИ

УПРАВЛЕНИЕ ФЕДЕРАЛЬНОЙ СЛУЖБЫ ГОСУДАРСТВЕННОЙ РЕГИСТРАЦИИ, КАДАСТРА И КАРТОГРАФИИ ПО МОСКОВСКОЙ ОБЛАСТИ

ВЫПИСКА ИЗ ЕДИННОГО ГОСУДАРСТВЕННОГО РЕЕСТРА ПРАВ НА НЕДВИЖИМОЕ ИМУЩЕСТВО И СДЕЛКИ С НИМ

Дата: 12.03.2016 № 50/023/001/2016-1261

На основании запроса от 10.03.2016 г., поступившего на рассмотрение 10.03.2016 г. сообщаем, что в Едином государственном реестре прав на недвижимое имущество и сделок с ним зарегистрировано:

1. Характеристики объекта недвижимости:	объекты недвижимости:	50/23/0050384-916
Катастровый номер объекта:	(или условный) номер объекта:	50/23/0050384-916
находящиеся объекты:	находящиеся объекты:	Земельный участок площадью 1 000 кв. м
полная информация об объекте:	полная информация об объекте:	Земельный участок площадью 1 000 кв. м
инвентарный номер, литер:	инвентарный номер, литер:	1 000 кв. м
номер на подлинном плане:	номер на подлинном плане:	1 000 кв. м
адрес (местоположение) объекта:	адрес (местоположение) объекта:	Московская область, Раменский район, с/поселение Рыболовское
состав:	состав:	Московская область, Раменский район, с/поселение Рыболовское
2. Правообладатель (правообладатели):	2.1. Владелец инвестиционных паев - Закрытый паевой инвестиционный фонд «Гринт-Юнион-Полосовичи» с участием в уставном капитале на основании данных платежных документов владельца инвестиционных паев в доверительном управлении инвестиционных паев и счетов депо владельцев инвестиционных паев.	2.1. Владелец инвестиционных паев - Закрытый паевой инвестиционный фонд «Гринт-Юнион-Полосовичи» с участием в уставном капитале на основании данных платежных документов владельца инвестиционных паев в доверительном управлении инвестиционных паев и счетов депо владельцев инвестиционных паев.
3. Вид, номер и дата государственной регистрации права:	3.1. Обшир долевой собственности, № 50-50-023/2014-096 от 21.11.2014	3.1. Обшир долевой собственности, № 50-50-023/2014-096 от 21.11.2014
4. Организационные (обремененные) права:	4.1.1. Вид:	Доверительное управление, Московская область, Раменский район, с/поселение Рыболовское, п/л № 50/23/0050384-916, Земельный участок, категория земель: «земли сельскохозяйственного назначения», разрешенное использование: для дачного строительства с правом возведения жилого дома с правом регистрации проживания в нем, общая площадь: 1 000 кв. м
4.1.1. Вид:	дата государственной регистрации:	24.02.2016
4.1.1. Вид:	номер государственной регистрации:	50-50/023-50/099/001/2014-780/2
4.1.1. Вид:	срок, на который установлено отграничение (обременение) права:	с 24.02.2016 по 01.12.2027
4.1.1. Вид:	лицо, в пользу которого установлено отграничение (обременение) права:	Закрытое акционерное общество «Управляющая компания «РВМ Капитал», ИНН: 7722563196
4.1.1. Вид:	основание государственной регистрации:	Правила доверительного управления Закрытым паевым инвестиционным фондом «Гринт-Юнион-Полосовичи» с участием в уставном капитале на основании данных платежных документов владельца инвестиционных паев в доверительном управлении инвестиционных паев и счетов депо владельцев инвестиционных паев. № 18.10.2007-ИВ.10.2007-ИВ № 1828-94135580 от 18.10.2007.
4.1.1. Вид:	основание государственной регистрации:	Договор о передаче прав и обязанностей по договору доверительного управления паевым инвестиционным фондом от 07.04.2015 №06/11

5. Договор участия в долевом строительстве:	отсутствует
6. Правопритязание:	отсутствует
7. Зависимые в судебном порядке права собственности:	данные отсутствуют
8. Ответа о наличии в отношении имущества в отношении зарегистрированного имущества:	данные отсутствуют
9. Ответа о наличии решения об изъятии объекта недвижимости для государственных и муниципальных нужд:	данные отсутствуют

Выписка выдана: Максимиал Эдуард Иванович

Сведения, содержащиеся в настоящем документе, являются актуальными (действительными) на дату получения запроса органом, осуществляющим государственную регистрацию прав. В соответствии со Статьей 7 Федерального закона от 29 июля 1997 г. № 122-ФЗ "О государственной регистрации прав на недвижимое имущество и сделок с ним" использование сведений, содержащихся в настоящем выписке, осуществляется через формы, которые являются частью прав и законных интересов заинтересованных лиц и не несет ответственности, предусмотренную законодательством Российской Федерации.

СПЕЦИАЛИСТ ЦАДРАВА

Иванович Эдуард Иванович

Эдуард Иванович

Подпись заявителя выдана в соответствии с требованиями Федерального закона от 29 июля 1997 г. № 122-ФЗ "О государственной регистрации прав на недвижимое имущество и сделок с ним" и в соответствии с требованиями Федерального закона от 29 июля 1997 г. № 122-ФЗ "О государственной регистрации прав на недвижимое имущество и сделок с ним".

ФЕДЕРАЛЬНАЯ СЛУЖБА ГОСУДАРСТВЕННОЙ РЕГИСТРАЦИИ, КАДАСТРА И КАРТОГРАФИИ

УПРАВЛЕНИЕ ФЕДЕРАЛЬНОЙ СЛУЖБЫ ГОСУДАРСТВЕННОЙ РЕГИСТРАЦИИ, КАДАСТРА И КАРТОГРАФИИ ПО МОСКОВСКОЙ ОБЛАСТИ

ВЫПИСКА ИЗ ЕДИННОГО ГОСУДАРСТВЕННОГО РЕЕСТРА ПРАВ НА НЕДВИЖИМОЕ ИМУЩЕСТВО И СДЕЛОК С НИМ

Дата: 12.03.2016 № 50/023/001/2016-1280

На основании запроса от 10.03.2016 г., поступившего на рассмотрение 10.03.2016 г. сообщается, что в Едином государственном реестре прав на недвижимое имущество и сделок с ним зарегистрировано:

1. Характеристики объекта недвижимости: (или условный номер объекта):	50-23-0030384-917
наименование объекта:	Земельный участок
площадь объекта:	1 000 кв. м
инвентарный номер, литер, номер на поставленном плане:	
адрес (местоположение) объекта:	Московская область, Раменский район, сельское поселение Рыболовское
2. Правообладатель (правообладатели):	2.1. Владелец инвестиционных прав - Закрытый паевой инвестиционный фонд "Гарнет-Юпитер. Полномочийный фонд", в котором учтен паевой инвестиционный фонд на основании данных лицевых счетов владельцев инвестиционных прав в Реестре владельцев инвестиционных прав и счетов депозитария паевых инвестиционных прав.
3. Вид, номер и дата государственной регистрации права:	3.1. Община долевого участия, № 50-50-23/226/2014-094 от 21.11.2014
4. Ограничение (обременение) права:	
4.1.1. Вид:	Повременное управление, Московская область, Раменский район, сельское поселение Рыболовское, кат. № 30-23-0030384-917, Земельный участок, литерный раздел. Земли сельскохозяйственного назначения, разрешенное использование: для дачного строительства с правом возведения жилого дома с правом регистрации проживания в нем, общая площадь: 1 000 кв. м
дата государственной регистрации:	24.02.2016
номер государственной регистрации:	50-50/023-50/999/001/2016-779/2
срок, на который установлено ограничение (обременение) права:	с 24.02.2016 по 01.12.2027
лицо, в пользу которого установлено ограничение (обременение) права:	Закрытое акционерное общество "Управляющая компания «РВМ Капитал», ИНН: 7722363196
основание государственной регистрации:	Правила доверительного управления Закрытым паевым инвестиционным фондом "Гарнет-Юпитер". Земельный фонд "Союза Падасемский" зарегистрирован ФСФР России 18.10.2007г. за № 1028-94135580 от 18.10.2007г. Договор о передаче прав и обязанностей по договору доверительного управления паевым инвестиционным фондом от 07.04.2015 №66/11

5. Договоры участия в долевом строительстве:	не зарегистрированы
6. Правовые акты:	отсутствуют
7. Заявления в судебном порядке:	данное отсутствует
8. Отчеты о выполнении в отношении зарегистрированного права:	отсутствуют
9. Отчеты о наличии решения обременения имущества, недвижимости и для государственных и муниципальных нужд:	отсутствуют

Выписка выдана: Макортых Эдуард Иванович

Сведения, содержащиеся в настоящем документе, являются актуальными (действительными) на дату получения запроса органом, осуществляющим государственную регистрацию прав. В соответствии со статьей 7 Федерального закона от 21 июля 1997 г. № 122-ФЗ "О государственной регистрации прав на недвижимое имущество и сделок с ним" использование сведений, содержащихся в настоящей выписке, осуществляется в форме, которая не наносит ущерб правам и законным интересам правообладателей, а также ответственности, предусмотренную законодательством Российской Федерации.

СПЕЦИАЛИСТ 1 РАЙОНА

Макортых Эдуард Иванович

Фридрих И.С.

Подпись, удостоверяющее подлинность документа, является действительным документом, подтверждающим достоверность сведений, содержащихся в нем. Подпись, удостоверяющее подлинность документа, является действительным документом, подтверждающим достоверность сведений, содержащихся в нем. Подпись, удостоверяющее подлинность документа, является действительным документом, подтверждающим достоверность сведений, содержащихся в нем.

Макортых Эдуард Иванович

Фридрих И.С.

ФЕДЕРАЛЬНАЯ СЛУЖБА ГОСУДАРСТВЕННОЙ РЕГИСТРАЦИИ, КАДАСТРА И КАРТОГРАФИИ

УПРАВЛЕНИЕ ФЕДЕРАЛЬНОЙ СЛУЖБЫ ГОСУДАРСТВЕННОЙ РЕГИСТРАЦИИ, КАДАСТРА И КАРТОГРАФИИ ПО МОСКОВСКОЙ ОБЛАСТИ

ВЫПИСКА ИЗ ЕДИННОГО ГОСУДАРСТВЕННОГО РЕЕСТРА ПРАВ НА НЕДВИЖИМОЕ ИМУЩЕСТВО И СДЕЛКИ С НИМ

Дата: 13.02.2016

№ 50/023/001/2016-1025

На основании запроса от 11.02.2016 г., поступившего на рассмотрение 11.02.2016 г. сообщается, что в Едином государственном реестре прав на недвижимое имущество и сделок с ним зарегистрировано:

1. Характеристика недвижимости:	объекта недвижимости:	Характеристика объекта недвижимости: 50-23-005/0384-919
Кадастровая зона:	(или условный) номер объекта:	Земельный участок
наименование объекта:	назначение объекта:	Земельный участок с правом возведения жилого дома с правом регистрации проживания в нем
площадь объекта:	инвентарный номер, автор, этажность (этажи):	1 000 кв. м
номер на поэтажном плане:	адрес (квотро-ложенье) объекта:	Московская область, Раменский район, сельское поселение Рыболожское
состав:	2.1. Правообладатель (правообладатели):	Владельцы инвестиционных паев - Закрытый паевой инвестиционный фонд «Великолепный Греноквонин» - Подомосковский. Данные о которых устанавливаются на основании данных дилетантского владения инвестиционных паев и счетов депо, выданных инвестиционных паев и счетов депо выданных инвестиционных паев.
3. Вид, номер и дата государственной регистрации права:	3.1. Вид, номер и дата государственной регистрации права:	Общая долевая собственность, № 50-50-23/226/2014-086 от 24.11.2014
4. Организация (обременение) права:	4.1.1. Вид:	Доверительное управление, Московская область, Раменский район, сельское поселение Рыболожское, п/д. № 50-23-005/0384-919, Земельный участок, категория земель: земли сельскохозяйственного назначения, разрешенное использование: для дачного строительства с правом возведения жилого дома с правом регистрации проживания в нем, общая площадь 1 000 кв. м
дата государственной регистрации:	номер государственной регистрации:	09.02.2016 50-50/023-50/999/001/2016-788/2
срок, на который установлено отграничение (обременение) права:	установлено отграничение (обременение) права:	с 09.02.2016 по 21.01.2027
наименование государственной регистрации:	основание государственной регистрации:	Правны доверительного управления Закрытым паевым инвестиционным фондом «Великолепный Греноквонин» - Подомосковский. Регистрационный фонд № 8.10.2007/1, № 18.10.2007/1. Договор о передаче прав и обязанностей по договору доверительного управления паевыми инвестиционными фондами от 07.04.2015 №506/1

5. Договоры участия в долевом строительстве:	не зарегистрированы
6. Лицевые счета:	отсутствуют
7. Заявления в суд в порядке права требования:	таких не поступало
8. Отметка о порожении оснований зарегистрированного права:	данная отсутствует
9. Отметка о наличии решения об аресте объекта недвижимости для государственных нужд:	отсутствует

Выписка выдана: Макеевских Эльвара

Сведения, содержащиеся в настоящем документе, являются актуальными (действительными) на дату получения запроса органом, осуществляющим государственную регистрацию прав, в соответствии со статьей 7 Федерального закона от 21 июля 1997 г. №122-ФЗ "О государственной регистрации прав на недвижимое имущество и сделок с ним" и/или в соответствии со сведениями, содержащимися в настоящем выписке, в соответствии со статьей 11 Федерального закона от 21 июля 1997 г. №122-ФЗ "О государственной регистрации прав на недвижимое имущество и сделок с ним" и/или в соответствии со сведениями, содержащимися в настоящем выписке, в соответствии со статьей 11 Федерального закона от 21 июля 1997 г. №122-ФЗ "О государственной регистрации прав на недвижимое имущество и сделок с ним".

СПЕЦИАЛИСТ 1 РАБОДА

Иванов Иван Иванович

Иванов Иван Иванович

Иванов Иван Иванович

Иванов Иван Иванович

Получить выписку можно в Едином государственном реестре недвижимости в Едином государственном реестре недвижимости (ЕГРН) на официальном сайте Росреестра в разделе "Услуги" или в Едином государственном реестре недвижимости (ЕГРН) на официальном сайте Росреестра в разделе "Услуги".

ФЕДЕРАЛЬНАЯ СЛУЖБА ГОСУДАРСТВЕННОЙ РЕГИСТРАЦИИ, КАДАСТРА И КАРТОГРАФИИ
УПРАВЛЕНИЕ ФЕДЕРАЛЬНОЙ СЛУЖБЫ ГОСУДАРСТВЕННОЙ РЕГИСТРАЦИИ, КАДАСТРА И КАРТОГРАФИИ ПО МОСКОВСКОЙ ОБЛАСТИ

ВЫПИСКА ИЗ ЕДИННОГО ГОСУДАРСТВЕННОГО РЕЕСТРА ПРАВ НА НЕДВИЖИМОЕ ИМУЩЕСТВО И СДЕЛОК С НИМ

Дата: 12.03.2016

№ 50/023/0001/2016-1265

На основании запроса от 10.03.2016 г., поступившего на рассмотрение 10.03.2016 г., сообщается, что в Едином государственном реестре прав на недвижимое имущество и сделок с ним зарегистрировано:

1. Характеристики объекта недвижимости: Категория: (или условный) номер объекта: наименование объекта: назначение объекта: площадь объекта: инвентарный номер, литер: этажность, этаж: номер по поэтажному плану: адрес (местоположение) объекта: наименование (с/т/ж):	объекта 50-23/0050384-92/0 Земельный участок Земли сельскохозяйственного назначения, для дачного строительства с правом возведения жилого дома с правом регистрации проживающих в нем 1 000 кв. м. 1 Московская область, Раменский район, сельское поселение Рыболовское
2. Правообладатель (правообладатели):	2.1. Владелец инвестиционных прав - Закрытый паевой инвестиционный фонд недвижимости "Гарет-Оннин-Позитивный" (далее - Фонд) учрежденный на основании данных лицевых счетов владельцев инвестиционных прав в реестре владельцев инвестиционных прав и счетов депо владельцев инвестиционных прав.
3. Вид, номер и дата государственной регистрации права:	3.1. Общая долевая собственность, № 50-50-023/2016/001/2016-1265 от 24.11.2014
4. Основание (обременение) права:	4.1.1. Вид: Доверительное управление, Московская область, Раменский район, сельское поселение Рыболовское, кат. № 50-23/0050384-92/0, Земельный участок, категория земель: земли сельскохозяйственного назначения, разрешенное использование: для дачного строительства с правом возведения жилого дома с правом регистрации проживающих в нем, общая площадь: 1 000 кв. м. дата государственной регистрации: 24.02.2016 номер государственной регистрации: 50-50/023-50/999/001/2016-781/2 реквизиты: номер, который с 24.02.2016 до 01.12.2027 установлено от имени: лицо, в пользу которого установлено от имени (обременение) право: Закрытое акционерное общество "Управляющая компания «РВМ Капитал», ИНН: 7723563196 основание государственной регистрации: Правила доверительного управления Закрытым паевым инвестиционным фондом недвижимости "Земельный фонд "София Подмосковья" зарегистрированы ФСФР России от 18.10.2007 г. за № 1028-04135580 от 18.10.2007 г. Договор о передаче прав и обязанностей по договору доверительного управления паевым инвестиционным фондом от 07.04.2015 №06/11

5. Договоры участия в долевой застройке земельного участка:	отсутствуют
6. Приобретение:	отсутствуют
7. Заявленные в судебном порядке права требования:	данного отсутствуют
8. Отчеты о прохождении владение отсутствуют отчуждения зарегистрированного права:	отсутствуют
9. Отчеты о наличии решения об изъятии объектов недвижимости для государственных и муниципальных нужд:	отсутствуют

Выписка выдана: Макарикс Эдуард Иванович

Сведения, содержащиеся в настоящем документе, являются актуальными (действительными) на дату получения запроса органом осуществляющим государственную регистрацию права. В соответствии со Статьей 7 Федерального закона от 21 июля 1997 г. №122-ФЗ "О государственной регистрации прав на недвижимое имущество и сделок с ним" использование сведений, содержащихся в настоящей выписке, осуществляется в форме, которая позволяет получать права и заложенны ипотечные кредиты, а также в форме, которая позволяет осуществлять юридическую деятельность. Форма выписки: электронная.

СПЕЦИАЛИСТ ЦАЭР ВЛА

Сведения, содержащиеся в настоящем документе, являются актуальными (действительными) на дату получения запроса органом осуществляющим государственную регистрацию права.



Филиппов И.С.

Настоящая выписка выдана: 10.07.2016 г. в соответствии с требованиями Федерального закона от 21 июля 1997 г. №122-ФЗ "О государственной регистрации прав на недвижимое имущество и сделок с ним" и Федерального закона от 21 июля 1997 г. №122-ФЗ "О государственной регистрации ипотеки недвижимости".

ФЕДЕРАЛЬНАЯ СЛУЖБА ГОСУДАРСТВЕННОЙ РЕГИСТРАЦИИ, КАДАСТРА И КАРТОГРАФИИ

УПРАВЛЕНИЕ ФЕДЕРАЛЬНОЙ СЛУЖБЫ ГОСУДАРСТВЕННОЙ РЕГИСТРАЦИИ, КАДАСТРА И КАРТОГРАФИИ ПО МОСКОВСКОЙ ОБЛАСТИ

ВЫПИСКА ИЗ ЕДИННОГО ГОСУДАРСТВЕННОГО РЕЕСТРА ПРАВ НА НЕДВИЖИМОЕ ИМУЩЕСТВО И СДЕЛОК С НИМ

Дата: 13.02.2016

№: 50/023/001/2016-6/98

На основании запроса от 11.02.2016 г., поступившего на рассмотрение 11.02.2016 г. сообщается, что в Едином государственном реестре прав на недвижимое имущество и сделок с ним зарегистрировано:

1. Характеристики объекта недвижимости:	объекта недвижимости:	50/23-005/0384-921
Кадастровый номер объекта:	(или условный) номер объекта:	
наименование объекта:	наименование объекта:	Земельный участок.
назначение объекта:	назначение объекта:	Земли сельскохозяйственного назначения, для дачного строительства с правом возведения жилого дома с прилегающей территорией площадью в нем 1 213 кв. м
площадь объекта:	площадь объекта:	1 213 кв. м
инвентарный номер, литер:	инвентарный номер, литер:	
этажность (этажи):	этажность (этажи):	
номер участка на кадастровом плане:	номер участка на кадастровом плане:	
адрес (местоположение) объекта:	адрес (местоположение) объекта:	Московская область, Раменский район, сельское поселение Рыболовское
состояние:	состояние:	2.1. Владение инвестиционными паками - Закрытый паевой инвестиционный фонд недвижимости "Тракторный - Подмосковный" данные о котором устанавливаются на основании данных лицевых счетов владельцев инвестиционных паев и реестра владельцев инвестиционных паев и счетов депо владельцев инвестиционных паев
2. Правообладатель (правообладатели):	2.1. Владение инвестиционными паками - Закрытый паевой инвестиционный фонд недвижимости "Тракторный - Подмосковный" данные о котором устанавливаются на основании данных лицевых счетов владельцев инвестиционных паев и реестра владельцев инвестиционных паев и счетов депо владельцев инвестиционных паев	
3. Вид, номер и дата государственной регистрации права:	3.1. Общие данные: собственность, № 50-50-23/22/26/2014-079 от 24.11.2014	
4. Организация (обременение) права:	4.1.1. Ипот. дата государственной регистрации: 01.02.2016	Доверительное управление, Московская область, Раменский район, сельское поселение Рыболовское, кат. № 50-23-005/0384-921, Земельный участок, категория земель: земли сельскохозяйственного назначения, разрешенное использование: для дачного строительства с правом возведения жилого дома с правом регистрации принадлежащих в нем, общая площадь 1 213 кв. м
5.1.1. Ипот. дата государственной регистрации: 01.02.2016	5.1.1. Ипот. дата государственной регистрации: 01.02.2016	01.02.2016
номер государственной регистрации:	номер государственной регистрации:	50-50/023-50/999/001/2016-35872
срок, на который установлено обременение (обременение) права:	срок, на который установлено обременение (обременение) права:	с 01.02.2016 по 01.12.2027
наименование организации (обременение) права:	наименование организации (обременение) права:	Закрытое акционерное общество "Управляющая компания «РВМ Капитал», ИНН: 7722463196
основание государственной регистрации:	основание государственной регистрации:	Права доверительного управления Закрытым паевым инвестиционным фондом недвижимости "Земельный фонд "Салва Подмосковный" зарегистрирован в Едином государственном реестре недвижимости Московской области от 18.10.2007г. № 10/28-24/1355/00 от 18.10.2007г.
основание государственной регистрации:	основание государственной регистрации:	Договор о передаче прав и обязанностей по договору доверительного управления паевым инвестиционным фондом от 07.04.2015 №06/11

5. Договоры участия в долевом строительстве:	отсутствуют
6. Правоустанавливающие документы:	отсутствуют
7. Заявленные в суддебном порядке права требования:	отсутствуют
8. Отсутствия о возбуждении в отношении застройщика судебного иска:	отсутствуют
9. Ответы о наличии решения обременения для государственной регистрации:	отсутствуют

Выписка выдана: Мехорных Эльза

Сведения, содержащиеся в настоящем документе, являются актуальными (действительными) на дату получения запроса органом, осуществляющим государственную регистрацию прав. В соответствии со статьей 7 Федерального закона от 11 июля 1997 г. №122-ФЗ "О государственной регистрации прав на недвижимое имущество и сделок с ним" использование сведений, содержащихся в настоящем выписке, осуществляется в форме, которая не наносит ущерб правам и законным интересам лиц, ответственных за достоверность сведений, содержащихся в государственном кадастре недвижимости.

СЕКРЕТАРИСТ ЦАДЗРАДА
 Уполномоченное должностное лицо органа государственной регистрации недвижимости
 Мехорных Эльза

Получение выписки осуществляется по адресу: г. Москва, ул. Мясницкая, д. 26, стр. 1, этаж 10-й, кабинет 1001, в часы приема граждан: понедельник - четверг с 08:00 до 16:00, пятница с 08:00 до 14:00. Обращение по телефону: 8 (495) 777-7000.



ФЕДЕРАЛЬНАЯ СЛУЖБА ГОСУДАРСТВЕННОЙ РЕГИСТРАЦИИ, КАДАСТРА И КАРТОГРАФИИ
 УПРАВЛЕНИЕ ФЕДЕРАЛЬНОЙ СЛУЖБЫ ГОСУДАРСТВЕННОЙ РЕГИСТРАЦИИ, КАДАСТРА И КАРТОГРАФИИ ПО МОСКОВСКОЙ ОБЛАСТИ

ВЫПИСКА ИЗ ЕДИННОГО ГОСУДАРСТВЕННОГО РЕЕСТРА ПРАВ НА НЕДВИЖИМОЕ ИМУЩЕСТВО И СЛЕДОВ С НИМ

Дата: 13.02.2016 № 50/023/001/2016-643

На основании запроса от 11.02.2016 г., поступившего на рассмотрение 11.02.2016 г. сообщаем, что в Едином государственном реестре прав на недвижимое имущество и сделок с ним зарегистрировано:

1. Характеристики объекта недвижимости:	объекта недвижимости:	50-23-005/0384-922
номер объекта:	Земельный участок:	
наименование объекта:	Земли сельскохозяйственного назначения, для дачного строительства с правом возведения жилого дома с правом регистрации проживания в нем	
площадь объекта:	1 359 кв. м	
инвентарный номер, литер:		
этажность (этаж):		
адрес (местонахождение) объекта:	Московская область, Раменский район, совхозе поселение Рыболовское	
состав:		
2. Правообладатели (правообладатели):	2.1. Владелец инвестиционных прав - Закрытый паевой инвестиционный фонд «Недвижимость "ГрассТонинг-Платформинг"» дачные и дачных участков на основании дачных земельных счетов владельцев инвестиционных прав в реестре владельцев инвестиционных прав.	
3. Вид, номер и дата государственной регистрации права:	3.1. Общая доля, собственность, № 50-50-23/226/2014-098 от 21.11.2014	
4. Отграничение (обременение) права:		
4.1.1. вид:	Доверительное управление, Московская область, Раменский район, сельское поселение Рыболовское, вид. № 50-23-005/0384-922. Земельный участок, категория земель: земли сельскохозяйственного назначения, предназначенные для дачного строительства с правом возведения жилого дома с правом регистрации проживания в нем, общая площадь 1 359 кв. м	
дата государственной регистрации:	01.02.2016	
номер государственной регистрации:	50-50/023-50/999/001/2016-3372	
срок, на который установлено отграничение (обременение) права:	с 01.02.2016 по 01.12.2027	
лицо, в пользу которого установлено отграничение (обременение) права:	Закрытое акционерное общество "Управляющая компания «РВМ Капитал», ИНН: 7722563196	
основание государственной регистрации:	Права доверительного управления Закрытым паевым инвестиционным фондом «Недвижимость "ГрассТонинг-Платформинг"» дачные и дачных участков на основании дачных земельных счетов владельцев инвестиционных прав в реестре владельцев инвестиционных прав.	

5. Договоры участия в долевом строительстве	не зарегистрированы
6. Правопривлечение	отсутствуют
7. Заявленные в судебном порядке иски	отсутствуют
8. Отсутствия о возбуждении исполнительного производства	отсутствуют
9. Отсутствия о наличии судебных приставов	отсутствуют

Выписка выдана: Малютых Эльза

Сведения, содержащиеся в настоящем документе, являются актуальными (действительными) на дату получения запроса органом, осуществляющим государственную регистрацию прав. В соответствии со статьей 7 Федерального закона от 29.07.1997 г. №122-ФЗ "О государственной регистрации прав на недвижимое имущество и сделок с ним" исполнительные сведения, содержащиеся в настоящей выписке, предоставляются в форме, которая не может быть изменена и является неотъемлемой частью государственного реестра недвижимости. Ответственность за достоверность сведений, содержащихся в настоящей выписке, несет орган, осуществляющий государственную регистрацию недвижимости в Едином государственном реестре недвижимости.

СПЕЦИАЛИСТ 1 КАТЕГОРИИ

Иванов, Ульяна Викторовна



Иванов И.С.

Полученная выписка выдана 01.07.2016 года исполнителем предоставляющая в орган, осуществляющий государственную регистрацию прав на недвижимое имущество и сделок с ним, сведения о государственной регистрации прав на недвижимое имущество и сделок с ним. Выписка выдана в соответствии с требованиями Федерального закона от 29.07.1997 г. №122-ФЗ "О государственной регистрации прав на недвижимое имущество и сделок с ним".

ФЕДЕРАЛЬНАЯ СЛУЖБА ГОСУДАРСТВЕННОЙ РЕГИСТРАЦИИ, КАДАСТРА И КАРТОГРАФИИ
УПРАВЛЕНИЕ ФЕДЕРАЛЬНОЙ СЛУЖБЫ ГОСУДАРСТВЕННОЙ РЕГИСТРАЦИИ, КАДАСТРА И КАРТОГРАФИИ ПО МОСКОВСКОЙ ОБЛАСТИ

ВЫПИСКА ИЗ ЕДИННОГО ГОСУДАРСТВЕННОГО РЕЕСТРА ПРАВ НА НЕДВИЖИМОЕ ИМУЩЕСТВО И СДЕЛОК С НИМ

Дата: 13.02.2016

№ 50/023/001/2016-875

На основании запроса от 11.02.2016 г., поступившего на рассмотрение 11.02.2016 г. сообщаем, что в Едином государственном реестре прав на недвижимое имущество и сделок с ним зарегистрировано:

1. Характеристики объекта недвижимости: Кварталы (или условный) номер объекта: наименование объекта: назначение объекта: площадь объекта: инвентарный номер, литер: этажность (этажи): номер на поэтажном плане: адрес (местоположение) объекта:	объекта недвижимости: 50/23-0050384-923 Земельный участок: Земли сельскохозяйственного назначения, для дачного строительства с правом возведения жилого дома с правом регистрации проживания в нем 1 000 кв. м 1 3 Многоэтажная область, Раменский район, сельское поселение Рыболовское
2. Правообладатель (правообладатели):	2.1. Владелец инвестиционных паев - Закрытый паевой инвестиционный фонд «ГриетОуинтон-Подмосковный» данные о котором устанавливаются на основании данных лицевого счета владельца инвестиционных паев в реестре владельцев инвестиционных паев и счетов депо владельца инвестиционных паев.
3. Вид, номер и дата государственной регистрации права:	3.1. Община долевая собственность, № 50-50-023/2016/014-212 от 25.11.2014
4. Отграничение (обременение) права:	
4.1.1. Вид:	Доверительное управление, Московская область, Раменский район, сельское поселение Рыболовское, кат. № 50-23-0050384-923, Земельный участок, категория земель: земля сельскохозяйственного назначения, разрешенное использование: для дачного строительства с правом возведения жилого дома с правом регистрации проживания в нем, общ. площадь 1 000 кв. м
дата государственной регистрации:	04.02.2016
номер государственной регистрации:	50-50/023-50/999/001/2016-61372
срок на который установлено отграничение (обременение) права:	с 04.02.2016 до 01.12.2027
лицо, в пользу которого установлено отграничение (обременение) права:	Закрытое акционерное общество Управляющая компания «РЭМ Капитал», ИНН: 7722563190
основание государственной регистрации:	Права доверительного управления Закрытым паевым инвестиционным фондом «ГриетОуинтон-Подмосковный» зарегистрированы ФСОФ России № 18.10.2007г. ш № 1028-94135580 от 18.10.2007г. Договор о передаче прав и обязанностей по договору доверительного управления паевым инвестиционным фондом от 07.04.2015 №960/1

5. Договоры участия в долевом не застроенном	отсутствуют
6. Правообладатели:	отсутствуют
7. Заявления в судебном порядке	отсутствуют
8. Отсутствия о возмещении в	отсутствуют
9. Отсутствия о наличии ипотеки	отсутствуют

Выписка выдана: Малютых Эдуард Иванович

Сведения, содержащиеся в настоящем документе, являются достоверными (действительными) на дату получения запроса органом, осуществляющим государственную регистрацию прав. В соответствии со статьей 7 Федерального закона от 21 июля 1997 г. № 122-ФЗ "О государственной регистрации прав на недвижимое имущество и сделок с ним" использование сведений, содержащихся в настоящем выписке, допускается, в том числе, в форме, которая не имеет юридической силы и не может использоваться в качестве доказательства, за исключением случаев, предусмотренных законодательством Российской Федерации.

СПЕЦИАЛИСТ РАЙОНА

Иванову, осуществляющему государственную регистрацию прав

Получение выписки из Единого государственного реестра недвижимости в электронном виде осуществляется в соответствии с требованиями Федерального закона от 03.07.2017 № 102-ФЗ "О государственном кадастре недвижимости" и Федерального закона от 03.07.2017 № 102-ФЗ "О государственном кадастре недвижимости".



ФЕДЕРАЛЬНАЯ СЛУЖБА ГОСУДАРСТВЕННОЙ РЕГИСТРАЦИИ, КАДАСТРА И КАРТОГРАФИИ
 УПРАВЛЕНИЕ ФЕДЕРАЛЬНОЙ СЛУЖБЫ ГОСУДАРСТВЕННОЙ РЕГИСТРАЦИИ, КАДАСТРА И КАРТОГРАФИИ ПО МОСКОВСКОЙ ОБЛАСТИ
ВЫПИСКА ИЗ ЕДИННОГО ГОСУДАРСТВЕННОГО РЕЕСТРА ПРАВ НА НЕДВИЖИМОЕ ИМУЩЕСТВО И СДЕЛОК С НИМ
 Дата: 13.02.2016 № 50/023/001/2016-857
 На основании запроса от 11.02.2016 г., поступившего на рассмотрение 11.02.2016 г., сообщаем, что в Едином государственном реестре прав на недвижимое имущество и сделок с ним зарегистрировано:

1. Характеристики объекта	объекта	50-23-0050384-933
Кадастровый номер объекта:	(или условный)	50-23-0050384-933
наименование объекта:	Земельный участок	
площадь объекта:		1 000 кв. м
инвентарный номер, литер:		
уникальность (этаж):		
номер на поэтажном плане:		
адрес (квотомположение) объекта:		Московская область, Раменский район, сельское поселение Раболовское
состав:		2.1. Владельца инвестиционных паев - Закрытый паевой инвестиционный фонд недвижимости "Траст Юнион-Подмосковный" данные о которых устанавливаются на основании данных лицевых счетов владельцев инвестиционных паев в реестре владельцев инвестиционных паев и счетов депо владельцев инвестиционных паев.
2. Правообладатели (правообладатели):		
3. Вид, номер и дата государственной регистрации:		3.1. Общая долевая собственность, № 50-50-23/23/216/2014-198 от 23.11.2014
4. Отграничение (обременение) права:		
4.1.1. Вид:		Доверительное управление, Московская область, Раменский район, сельское поселение Раболовское, кал. № 50-23-0050384-933, Земельный участок, категория земель: земли сельскохозяйственного назначения, разрешенное использование: для длительного строительства с правом возведения жилого дома с правом регистрации проживания в нем, общая площадь 1 000 кв. м
дата государственной регистрации:		04.02.2016
номер государственной регистрации:		50-50/023-50/999/001/2016-538/2
срок, на который установлено ограничение (обременение) права:		с 04.02.2016 по 01.12.2027
длина, в пользу которого установлено ограничение (обременение) права:		Закрытое акционерное общество "Управляющая компания «РВМ Капитал», ИНН: 7723563196
основание государственной регистрации:		Правила доверительного управления Закрытым паевым инвестиционным фондом недвижимости "Траст Юнион-Подмосковный" зарегистрирован в Едином государственном реестре прав на недвижимое имущество и сделок с ним от 18.10.2007 г., за № 102/8-94/135580 от 18.10.2007 г. Договор о передаче прав и обязанностей по договору доверительного управления паевым инвестиционным фондом от 07.04.2015 №606/11

5. Договоры участия в долевой собственности:	отсутствуют
6. Приватизация:	отсутствуют
7. Завещательные в судебном порядке права требования:	отсутствуют
8. Отмена о вложениях в долине отступлениях зарегистрированного права:	отсутствуют
9. Отмена о наличии решения об изъятии объекта недвижимости для государственных и муниципальных нужд:	отсутствуют

Выписка выдана: Макортык Эдуард

Сведения, содержащиеся в настоящем документе, являются актуальными (действительными) на дату получения запроса органом, осуществляющим государственную регистрацию права в соответствии со статьей 7 Федерального закона от 27 июля 1997 г. №122-ФЗ "О государственной регистрации прав на недвижимое имущество и сделок с ним". Использование сведений, содержащихся в настоящей выписке, осуществляется на основании сведений, содержащихся в государственном кадастре недвижимости, содержащихся в Едином государственном реестре недвижимости и иных информационных ресурсах, доступных для ознакомления в соответствии с законодательством Российской Федерации.

СПЕЦИАЛИСТ 1 РАЙОНА
 Организация государственной регистрации

Подписано выдано выдано на ИТ-Н для использования государственными органами, осуществляющими государственную регистрацию прав на недвижимое имущество и сделок с ним, в соответствии со статьей 7 Федерального закона от 27 июля 1997 г. №122-ФЗ "О государственной регистрации прав на недвижимое имущество и сделок с ним". Использование сведений, содержащихся в настоящей выписке, осуществляется на основании сведений, содержащихся в государственном кадастре недвижимости, содержащихся в Едином государственном реестре недвижимости и иных информационных ресурсах, доступных для ознакомления в соответствии с законодательством Российской Федерации.



ФЕДЕРАЛЬНАЯ СЛУЖБА ГОСУДАРСТВЕННОЙ РЕГИСТРАЦИИ, КАДАСТРА И КАРТОГРАФИИ
 УПРАВЛЕНИЕ ФЕДЕРАЛЬНОЙ СЛУЖБЫ ГОСУДАРСТВЕННОЙ РЕГИСТРАЦИИ, КАДАСТРА И КАРТОГРАФИИ ПО МОСКОВСКОЙ ОБЛАСТИ
ВЫПИСКА ИЗ ЕДИННОГО ГОСУДАРСТВЕННОГО РЕЕСТРА ПРАВ НА НЕДВИЖИМОЕ ИМУЩЕСТВО И СДЕЛОК С НИМ
 Дата: 13.02.2016 № 50023/001/2016-1011

На основании запроса от 11.02.2016 г., поступившего на рассмотрение 11.02.2016 г. сообщается, что в Едином государственном реестре прав на недвижимое имущество и сделок с ним зарегистрировано:

1. Характеристика объекта недвижимости:	Квартальный номер объекта: 50:23:005/0384:934	наименование объекта: Земельный участок	площадь объекта: 1 000 кв. м	инвентарный номер, литер: -	этажность (этажи): -	номер на поэтажном плане: -	адрес (местоположение) объекта: Московская область, Раменский район, сельское поселение Рыболовское
2. Правообладатель (правообладатели):	2.1. Владелец инвестиционных паев - Закрытый паевой инвестиционный фонд недвижимости "Триксион-Подмосковный" далее о котором устанавливаются на основании данных данных счетов владельцев инвестиционных паев в реестре владельцев инвестиционных паев и счетов для владельцев инвестиционных паев.						
3. Вид, номер и дата государственной регистрации права:	3.1. Общая долевая собственность, № 50-50-04/02/2016						
4. Организация (обременение):	4.1.1. Вид: ипотека						
дата государственной регистрации:	04.02.2016						
номер государственной регистрации:	50-50/023-50/999/001/2016-63772						
срок, на который установлено отграничение (обременение) права:	срок, на который с 04.02.2016 до 01.12.2027						
лицо, в пользу которого установлено отграничение (обременение) права:	Закрытое акционерное общество "Управляющая компания «РВМ Капитал», ИНН: 7722563196						
основание государственной регистрации:	Права доверительного управления Закрытым паевым инвестиционным фондом недвижимости "Земельный фонд "Сола" Подомосковский зарегистрирован ФНС РФ Россия 18.10.2007г. № 10238/04135580 от 18.10.2007г. Договор о передаче прав и обязанностей по договору доверительного управления паевым инвестиционным фондом от 07.04.2015 №08/1						

5	Договоры участия в долевом строительстве:	не зарегистрированы
6	Грамоты/дипломы:	отсутствуют
7	Заявления в судебном порядке:	данные отсутствуют
8	Отметки о поручении от имени зарегистрированного лица:	данные отсутствуют
9	Отметка о наличии решения обременения объекта недвижимости для ипотеки:	отсутствуют

Выписка выдана: Махорных Эдуард

Сведения, содержащиеся в настоящем документе, являются достоверными (действительными) на дату получения запроса органом, осуществляющим государственную регистрацию прав. В соответствии со статьей 7 Федерального закона от 29 июля 1997 г. № 22-ФЗ "О государственной регистрации прав на недвижимое имущество и сделок с ним" использование сведений, содержащихся в настоящем выписке, для целей, не указанных в ней, влечет ответственность и возможные интересы заинтересованных лиц. Ответственность за достоверность сведений, содержащихся в настоящем документе, несет орган, осуществляющий государственную регистрацию прав.

СПЕЦИАЛИСТ РАЙОНА  **Евгений Н. С.**
 Специалист по государственной регистрации прав


Получено заявителем выписка от 07.04.2015 в соответствии с требованиями к форме государственной регистрации прав. Документ выдан в соответствии с требованиями к форме государственной регистрации прав. Документ выдан в соответствии с требованиями к форме государственной регистрации прав.

ФЕДЕРАЛЬНАЯ СЛУЖБА ГОСУДАРСТВЕННОЙ РЕГИСТРАЦИИ, КАДАСТРА И ИМПОНТА
 УПРАВЛЕНИЕ ФЕДЕРАЛЬНОЙ СЛУЖБЫ ГОСУДАРСТВЕННОЙ РЕГИСТРАЦИИ, КАДАСТРА И КАРТОГРАФИИ ПО МОСКОВСКОЙ ОБЛАСТИ
ВЫПИСКА ИЗ ЕДИННОГО ГОСУДАРСТВЕННОГО РЕЕСТРА ПРАВ НА НЕДВИЖИМОЕ ИМУЩЕСТВО И СДЕЛОК С НИМ
 Дата: 13.02.2016 № 50/023/001/2016-1046

На основании запроса от 11.02.2016 г., поступившего на рассмотрение 11.02.2016 г. сообщается, что в Едином государственном реестре прав на недвижимое имущество и сделок с ним зарегистрировано:

1. Характеристики объекта недвижимости:	объекта недвижимости:	50-23-0050384-935
Квартальный номер объекта:	(или условный) номер объекта:	50-23-0050384-935
Наименование объекта:	Земельный участок:	Земельный участок
Наименование объекта:	Земли сельскохозяйственного назначения для дачного строительства с правом возведения жилого дома с правом регистрации проживания в нем:	Земли сельскохозяйственного назначения для дачного строительства с правом возведения жилого дома с правом регистрации проживания в нем
Площадь объекта:	1 000 кв. м	1 000 кв. м
Инвентарный номер, дата: кадастровый номер:	Инвентарный номер, дата: кадастровый номер:	Инвентарный номер, дата: кадастровый номер
Адрес (местоположение) объекта:	Московская область, Раменский район, сельское поселение Рыболовское	Московская область, Раменский район, сельское поселение Рыболовское
Состав:	2.1. Владелец инвестиционных прав - Закрытый паевой инвестиционный фонд недвижимости "Траст Юнион - Подомосковский", данные о котором устанавливаются на основании данных лицевых счетов владельца инвестиционных прав в реестре владельцев инвестиционных прав и счетов депозитовладельцев инвестиционных прав.	2.1. Владелец инвестиционных прав - Закрытый паевой инвестиционный фонд недвижимости "Траст Юнион - Подомосковский", данные о котором устанавливаются на основании данных лицевых счетов владельца инвестиционных прав в реестре владельцев инвестиционных прав и счетов депозитовладельцев инвестиционных прав.
3. Вид, номер и дата государственной регистрации права:	3.1. Общая ипотека собственности, № 50-50-123/17/2014-304 от 29.08.2014	3.1. Общая ипотека собственности, № 50-50-123/17/2014-304 от 29.08.2014
4. Ограничение (обременение) права:	4.1.1. Вид: ипотека:	Доверительное управление. Московская область, Раменский район, сельское поселение Рыболовское, кад. № 50-23-0050384-935. Земельный участок, категория земель: земли сельскохозяйственного назначения, разрешенное использование: для дачного строительства с правом возведения жилого дома с правом регистрации проживания в нем, общая площадь 1 000 кв. м
дата государственной регистрации:	04.02.2016	04.02.2016
номер государственной регистрации:	50-50/023-50/999/001/2016-642/2	50-50/023-50/999/001/2016-642/2
реквизиты:	срок: на который установлено ограничение (обременение) права:	с 04.02.2016 до 01.12.2027
основание государственной регистрации:	Закрытое акционерное общество "Управляющая компания «РБМ Клиппинг», ИНН: 7722363196	Закрытое акционерное общество "Управляющая компания «РБМ Клиппинг», ИНН: 7722363196

5. Договоры участия в долевом строительстве:	не зарегистрированы
6. Приволокративные:	отсутствуют
7. Заявленные в судейском порядке права требования:	даннные отсутствуют
8. Отметка о возмещении в данные отсутствуют	
9. Отметка о наличии решения обжалованные отсутствуют	
для объектов недвижимого имущества в государственной кадастровой реестре:	

Выписка выдана: Мухомратов Эдуард

Сведения, содержащиеся в настоящей выписке, являются актуальными (действительными) на дату получения запроса органом, осуществляющим государственную регистрацию прав, соответствия со статьей 7 Федерального закона от 21.06.2011 № 149-ФЗ "О государственной регистрации прав на недвижимое имущество и сделок с ним" и статьи 12.1 № 22-ФЗ "О государственной регистрации прав на недвижимое имущество, сделок с ним" и норм, которые несут ущерб правам и законным интересам третьих лиц и подлежат ответственности, предусмотренную законодательством Российской Федерации.

СПЕЦИАЛИСТ РАЙОНА

Иванов Иван Иванович

Иванов Иван Иванович



Получение выписки из Единого государственного реестра недвижимости осуществляется в соответствии с требованиями Федерального закона от 13.07.2016 № 352-ФЗ "О государственной регистрации недвижимости" и постановлением Правительства Российской Федерации от 11.07.2016 № 500-ПП "Об утверждении правил государственной регистрации недвижимости".

ФЕДЕРАЛЬНАЯ СЛУЖБА ГОСУДАРСТВЕННОЙ РЕГИСТРАЦИИ, КАДАСТРА И КАРТОГРАФИИ

УПРАВЛЕНИЕ ФЕДЕРАЛЬНОЙ СЛУЖБЫ ГОСУДАРСТВЕННОЙ РЕГИСТРАЦИИ, КАДАСТРА И КАРТОГРАФИИ ПО МОСКОВСКОЙ ОБЛАСТИ

ВЫПИСКА ИЗ ЕДИНОВОГО ГОСУДАРСТВЕННОГО РЕЕСТРА ПРАВ НА НЕДВИЖИМОЕ ИМУЩЕСТВО И СДЕЛОК С НИМ

Дата: 13.02.2016

№ 50/023/001/2016-984

На основании запроса от 11.02.2016 г., поступившего на рассмотрение 11.02.2016 г. сообщается, что в Едином государственном реестре прав на недвижимое имущество и сделок с ним зарегистрировано:

1. Характеристики объекта недвижимости:	объекта недвижимости:	50-23-0050384-936
Катастровый номер объекта:	(или условный):	50-23-0050384-936
наименование объекта:	Земельный участок	
назначение объекта:	Земли сельскохозяйственного назначения, для дачного строительства с правом возведения жилого дома с приусадебным участком площадью в нем:	1 000 кв. м
площадь объекта:		
инвентарный номер, дата, номер на поэтажном плане:		
этажность (этажи):		
номер на поэтажном плане:		
адрес (местоположение) объекта:	Московская область, Раменский район, сельское поселение Раменское	
состав:		
2. Правообладатель (правообладатели):	2.1. Выданы инвестиционные паи - Закрытый паевой инвестиционный фонд недвижимости "Ресторно-Пансионный" данные о которых устанавливаются на основании данных данных счетов владельцев инвестиционных паев в реестре владельцев инвестиционных паев и счетов депо владельцев инвестиционных паев.	
3. Вид, номер и дата государственной регистрации права:	3.1. Обная долевая собственность, № 50-50-023/2014-303 от 28.08.2014	
4. Ограничение (обременение) права:		
4.1.1. Вид:	Доверительное управление, Московская область, Раменский район, сельское поселение Раменское, ил. № 50-23-0050384-936, Земельный участок, категория земель: земли сельскохозяйственного назначения, разрешенное использование: для дачного строительства с правом возведения жилого дома с правом регистрации проживания в нем, общая площадь: 1 000 кв. м	
дата государственной регистрации:	04.02.2016	
номер государственной регистрации:	50-50/023-50/99/001/2016-50272	
договор, на который установлен ограничитель (обременение) права:	с 04.02.2016 по 01.12.2027	
договор, в пользу которого установлен ограничитель (обременение) права:	Закрытое акционерное общество "Управляющая компания «РВМ Капитал», ИНН: 7722563196	
основание государственной регистрации:	Правкой доверительного управления Закрытым паевым инвестиционным фондом недвижимости "Земельный фонд "Сети Позолоченный" зарегистрирован в СФР России от 18.10.2007г. № 1028-94/135580 от 18.10.2007г.	
	Договор о передаче прав и обязанностей по договору доверительного управления паевым инвестиционным фондом от 07.04.2015 №06/11	

5. Договоры участия в долевом строительстве:	отсутствуют
6. Правообращений:	отсутствуют
7. Завязанные в судебном порядке иски:	отсутствуют
8. Отношения зарегистрированного права:	отсутствуют
9. Отсутствия о наличии решения об аресте имущества:	отсутствуют

Выписка выдана: Махорных Эдуард

Сведения, содержащиеся в настоящем документе, являются актуальными (сфигурированными) на дату получения запроса органом, осуществляющим государственную регистрацию прав. В соответствии со статьей 7 Федерального закона от 29 июля 1997 г. № 122-ФЗ "О государственной регистрации прав на недвижимое имущество и сделок с ним" использование сведений, содержащихся в настоящей выписке, не освобождает от ответственности за достоверность сведений, содержащихся в выписке, которые являются результатом государственной регистрации прав и законными интересами третьих лиц. Ответственность за достоверность сведений, содержащихся в выписке, несет орган, осуществляющий государственную регистрацию прав.

СПЕЦИАЛИСТ 1 КЛАССА

Иванов И.И.

Иванов И.И.



Получено заверенное выпиской из Единого государственного реестра недвижимости и Единого государственного реестра недвижимости уведомление о государственной регистрации права в Едином государственном реестре недвижимости от 07.04.2015 №006/11

ФЕДЕРАЛЬНАЯ СЛУЖБА ГОСУДАРСТВЕННОЙ РЕГИСТРАЦИИ, КАДАСТРА И ИМПЛУМЕНТАРИИ
УПРАВЛЕНИЕ ФЕДЕРАЛЬНОЙ СЛУЖБЫ ГОСУДАРСТВЕННОЙ РЕГИСТРАЦИИ, КАДАСТРА И ИМПЛУМЕНТАРИИ ПО МОСКОВСКОЙ ОБЛАСТИ
ВЫПИСКА ИЗ ЕДИННОГО ГОСУДАРСТВЕННОГО РЕЕСТРА ПРАВ НА НЕДВИЖИМОЕ ИМУЩЕСТВО И СДЕЛОК С НИМ
№ 50/023/001/2016-793
Дата: 13.02.2016
На основании запроса от 11.02.2016 г., поступившего на рассмотрение 11.02.2016 г. сообщается, что в Едином государственном реестре прав на недвижимое имущество и сделок с ним зарегистрировано:

1. Характеристики объекта недвижимости: Кадстровый номер объекта: инвентаризационный объект: назначение объекта: площадь объекта: инвентаризационный номер, литер: этажность (этажи): номер на поэтажном плане: адрес (местоположение) объекта: состав:	объекты недвижимости: 50/23/005/0384/937 Земельный участок Земли сельскохозяйственного назначения, для дачного строительства с правом возведения жилого дома с правом регистрации проживания в нем 1183 кв. м 1183 кв. м 3 Можайская область, Раменский район, сельское поселение Рыболовское	
2. Правообладатель (правообладатели):	2.1. Вышелский инвестиционный паев - Замкнутый паевой инвестиционный фонд недвижимости "Трест Юнион-Полноценный" данные о котором устанавливаются на основании данных лицевых счетов владельцев инвестиционных паев в реестре владельцев инвестиционных паев и счетов депо владельцев инвестиционных паев.	
3. Вид, номер и дата государственной регистрации права:	3.1. Общее долевое собственности, № 50-50-01/2016/014-302 от 28.08.2014	
4. Ограничение (обременение) права:	4.1.1. Вид: дата государственной регистрации: номер государственной регистрации: спрос на который установлен отграничение (обременение) права: лицо, в пользу которого установлено отграничение (обременение) права: основание государственной регистрации:	Доверительное управление, Московская область, Раменский район, сельское поселение Рыболовское, кат. № 50-23/005/0384-937. Земельный участок, категория земель: земли сельскохозяйственного назначения, разрешенное использование: для дачного строительства с правом возведения жилого дома с правом регистрации проживания в нем, общая площадь 1183 кв. м 01.02.2016 50-50/023-50/099/001/2016-36772 г. 01.02.2016 по 01.12.2027 Заявитель: акционерное общество "Управляющие компании «РВМ Капитал»», ИНН: 7722563196 Правител доверительного управления: Закрытым паевым инвестиционным фондом недвижимости Земельный фонд "Солид Полноценный" зарегистрирован в Едином государственном реестре недвижимости от 18.10.2007 г. за № 1028-94135380 от 18.10.2007 г. Договор о передаче прав и обязанности по договору доверительного управления паевыми инвестиционными фондами от 07.04.2015 №006/11

5. Договоры участия в долевом строительстве:	зарегистрировано
6. Правообращения:	отсутствуют
7. Заявления в судебном порядке:	отсутствуют
8. Отметка о возбуждении в отношении зарегистрированного права:	отсутствуют
9. Отметка о наличии решения об изъятии участка, недвижимого имущества:	отсутствуют

Выписка выдана: Махорных Эльза

Сведения, содержащиеся в настоящей документе, являются актуальными (действительными) на дату получения запроса органом, осуществляющим государственную регистрацию прав. В соответствии со ст. 1147 Федерального закона от 21 июля 1997 г. № 122-ФЗ "О государственной регистрации прав на недвижимое имущество и сделок с ним" использование сведений, содержащихся в настоящей выписке, осуществляется для целей, которые являются ущербом правам и законным интересам правообладателя, а не несет ответственность. Предусмотренную законодательством Российской Федерации.

СПЕЦИАЛИСТ 1 РАУРВА

Иванов, Александр Иванович

Иванов, Александр Иванович

Получение выписки выдана по ЕГРН для использования в целях предоставления информации в соответствии с требованиями законодательства Российской Федерации. Сведения, содержащиеся в настоящей выписке, являются актуальными (действительными) на дату получения запроса органом, осуществляющим государственную регистрацию прав. В соответствии со ст. 1147 Федерального закона от 21 июля 1997 г. № 122-ФЗ "О государственной регистрации прав на недвижимое имущество и сделок с ним" использование сведений, содержащихся в настоящей выписке, осуществляется для целей, которые являются ущербом правам и законным интересам правообладателя, а не несет ответственность. Предусмотренную законодательством Российской Федерации.

ФЕДЕРАЛЬНАЯ СЛУЖБА ГОСУДАРСТВЕННОЙ РЕГИСТРАЦИИ, КАДАСТРА И КАРТОГРАФИИ	
УПРАВЛЕНИЕ ФЕДЕРАЛЬНОЙ СЛУЖБЫ ГОСУДАРСТВЕННОЙ РЕГИСТРАЦИИ, КАДАСТРА И КАРТОГРАФИИ ПО МОСКОВСКОЙ ОБЛАСТИ	
ВЫПИСКА ИЗ ЕДИННОГО ГОСУДАРСТВЕННОГО РЕЕСТРА ПРАВ НА НЕДВИЖИМОЕ ИМУЩЕСТВО И СДЕЛКИ С НИМ	
Дата: 12.03.2016	№: 50/023/001/2016-1424
На основании запроса от 10.03.2016 г., поступившего на рассмотрение 10.03.2016 г. сообщается, что в Едином государственном реестре прав на недвижимое имущество и сделок с ним зарегистрировано:	
1. Характеристики объекта:	объекта недвижимости
Категория (или установка):	50-23-0030384-947
номер объекта:	Земельный участок
находящийся на объекте:	Земли сельскохозяйственного назначения для дачного строительства с правом возведения жилого дома с правом регистрации прожития в нем
площадь объекта:	875 кв. м
инвентарный номер, автор:	
этажность (этаж):	
номер по поставленному плану:	Московская область, Раменский район, сельское поселение Рыболовское
адрес (историко-топографический объект):	поселение Рыболовское
состав:	
2. Правообладатель (правообладатели):	2.1. Владелец инвестиционных прав - Закрытый паевой инвестиционный фонд неакционерной структуры - Паевой фонд "Солнечный" с уставными документами, которые устанавливаются на основании данных банковских счетов владельцев инвестиционных прав в реестре владельцев инвестиционных прав и счетов депо владельцев инвестиционных прав.
3. Вид, номер и дата государственной регистрации права:	3.1. Общая долевая собственность, № 50-50-23/17/2014-297 от 28.08.2014
4. Основание (основания) права:	4.1.1. Вид: Доверительное управление, Московская область, Раменский район, сельское поселение Рыболовское, под № 50/23-0030384-947, Земельный участок, категория земель: земли сельскохозяйственного назначения, назначение: земли сельскохозяйственного назначения, назначение: для дачного строительства с правом возведения жилого дома с правом регистрации прожития в нем, общая площадь 875 кв. м.
дата государственной регистрации:	25.02.2016
номер государственной регистрации:	50-50/023-50/999/001/2016-968/2
срок, на который установлено отграничение обременения права:	не определен
основание государственной регистрации:	Закрытие акционерное общество Управление компания «ВМ Клиптан», ИНН: 7722563196
основание государственной регистрации:	Принятие доверительного управления Закрытым паевым инвестиционным фондом неакционерной структуры "Солнечный фонд" (Солнечный фонд) "Солнечный фонд" зарегистрирован в ФСФР России 18.10.2007г. за № 102К-04135580 от 18.10.2007г.
основание государственной регистрации:	Договор о передаче прав и обязанностей по договору доверительного управления паевым инвестиционным фондом от 07.04.2015 №06/11

5. Подготовка участия в долевом строительстве:	отсутствует
6. Привлечение в среднюю очередь прав требования:	данные отсутствуют
7. Отмена о возведении владение отсутствуют	данные отсутствуют
8. Отмена о начении решения об изъятии объекта недвижимости для муниципальных нужд:	данные отсутствуют

Выписка выдана: Макортык Евгения Иванович

Сведения, содержащиеся в настоящем документе, являются достоверными (действительными) на дату получения запроса органом, осуществляющим государственную регистрацию недвижимости в соответствии со статьей 7 Федерального закона от 21 июля 1997 г. №122-ФЗ "О государственной регистрации прав на недвижимое имущество и сделок с ним" исползование сведений, содержащихся в настоящей выписке, производится в форме, которая не имеет юридической силы и законным образом не может использоваться в качестве доказательства в суде. Ответственность за предоставление информации законодательством Российской Федерации возложена на заявителя.

СПЕЦИАЛИСТ РАЙОНА

Иванов Иван Иванович

09.03.2016

Иванов И.С.



Получение выписки является бесплатным. При получении выписки за плату взимается плата за предоставление информации. При получении выписки за плату взимается плата за предоставление информации. При получении выписки за плату взимается плата за предоставление информации.

ФЕДЕРАЛЬНАЯ СЛУЖБА ГОСУДАРСТВЕННОЙ РЕГИСТРАЦИИ, КАДАСТРА И КАРТОГРАФИИ
 УПРАВЛЕНИЕ ФЕДЕРАЛЬНОЙ СЛУЖБЫ ГОСУДАРСТВЕННОЙ РЕГИСТРАЦИИ, КАДАСТРА И КАРТОГРАФИИ ПО МОСКОВСКОЙ ОБЛАСТИ
ВЫПИСКА ИЗ ЕДИННОГО ГОСУДАРСТВЕННОГО РЕЕСТРА ПРАВ НА НЕДВИЖИМОЕ ИМУЩЕСТВО И СДЕЛКИ С НИМ
 Дата: 12.03.2016 № 50/023/001/2016-1576
 На основании запроса от 10.03.2016 г., поступившего на рассмотрение 10.03.2016 г. сообщаем, что в Едином государственном реестре прав на недвижимое имущество и сделок с ним зарегистрировано:

1. Характеристики недвижимости:	объект недвижимости:	50-23-0050384-948
Каталожный номер объекта:	(дан условный)	50-23-0050384-948
наименование объекта:	Земельный участок:	Земельный участок с кадастровым номером 50-23-0050384-948 площадью 908 кв. м
подлежащий номер, литер:	этажность (этажи):	одноэтажный
назначение (целевое использование):	назначение на поставку пищи:	для размещения объектов общественного питания
адрес (квартал, дом, корпус, литер, подлитер):	объект:	Московская область, Раменский район, сельское поселение Раменское
состав:	2.1. Владения инвестиционных паев:	Закрытый паевой инвестиционный фонд недвижимости "ТрестОпюнион-Позитивный" длиной в котором устанавливаются на основании данных банковских счетов владельцев инвестиционных паев в реестре владельцев инвестиционных паев и счетов депо владельцев инвестиционных паев.
2.2. Владения иных участников:	3.1. Общая доля:	сособственность, № 50-50-23/17/2014-296 от 28.08.2014
3. Вид, номер и дата государственной регистрации права:	4. Организация (обременение):	4.1.1. Вид: государственной регистрации права: № 50-50-23-0050384-948, Земельный участок, категория земель: сельскохозяйственного назначения, разрешенное использование: для дачного строительства с правом возведения жилого дома с правом регистрации проживания в нем, общая площадь 908 кв. м
дата государственной регистрации:	номер государственной регистрации:	50-50/023-50/999/001/2016-924/7
срок на который установлено ограничение (обременение) права:	срок, в пользу которого установлено ограничение (обременение) права:	с 25.03.2016 по 01.12.2027
наименование организации (обременителя):	наименование государственной регистрации:	Закрытое акционерное общество "Управляющая компания "РВМ Капитал", ИНН: 7725463196
основание государственной регистрации:	основание государственной регистрации:	Правляющее товарищество "Управляющая компания "РВМ Капитал" с 10.03.2016 г. № 1025-94/135580 от 07.10.2007. Договор о передаче прав и обязанностей по договору доверительного управления № 07.04.2013 №600/1



ОБЩЕСТВО С ОГРАНИЧЕННОЙ ОТВЕТСТВЕННОСТЬЮ

«ФАНДОЦЕНКА»

УТВЕРЖДАЮ»
Генеральный директор
ООО «ФандОценка»


/Н.П. Ивашкова/

ОТЧЕТ ОБ ОЦЕНКЕ 402/23

земельных участков (399 ед.) для дачного строительства с правом возведения жилого дома с правом регистрации проживания в нем, расположенные в Раменском районе Московской области, входящие в состав активов Закрытого паевого инвестиционного фонда недвижимости «РВМ - Подмосковный»

(Документы на объект оценки)

Часть 2

Дата определения стоимости объекта оценки (дата проведения оценки, дата оценки):	04.10.2023 г.
Дата составления отчета:	04.10.2023 г.
Заказчик:	АО УК «РВМ Капитал» Д.У. ЗПИФ недвижимости «РВМ - Подмосковный»
Исполнитель:	ООО «ФандОценка»

Москва – 2023

Формы 1.2 Выявление признаков несоблюдения законодательства об охране окружающей среды и природоохранной функции территории

Исходный район	Исходный район	Исходный район	Исходный район
№ п/п	№ п/п	№ п/п	№ п/п
1	2	3	4
1.1	1.1	1.1	1.1
1.2	1.2	1.2	1.2
1.3	1.3	1.3	1.3
1.4	1.4	1.4	1.4
1.5	1.5	1.5	1.5
1.6	1.6	1.6	1.6
1.7	1.7	1.7	1.7
1.8	1.8	1.8	1.8
1.9	1.9	1.9	1.9
1.10	1.10	1.10	1.10
1.11	1.11	1.11	1.11
1.12	1.12	1.12	1.12
1.13	1.13	1.13	1.13
1.14	1.14	1.14	1.14
1.15	1.15	1.15	1.15
1.16	1.16	1.16	1.16
1.17	1.17	1.17	1.17
1.18	1.18	1.18	1.18
1.19	1.19	1.19	1.19
1.20	1.20	1.20	1.20
1.21	1.21	1.21	1.21
1.22	1.22	1.22	1.22
1.23	1.23	1.23	1.23
1.24	1.24	1.24	1.24
1.25	1.25	1.25	1.25
1.26	1.26	1.26	1.26
1.27	1.27	1.27	1.27
1.28	1.28	1.28	1.28
1.29	1.29	1.29	1.29
1.30	1.30	1.30	1.30
1.31	1.31	1.31	1.31
1.32	1.32	1.32	1.32
1.33	1.33	1.33	1.33
1.34	1.34	1.34	1.34
1.35	1.35	1.35	1.35
1.36	1.36	1.36	1.36
1.37	1.37	1.37	1.37
1.38	1.38	1.38	1.38
1.39	1.39	1.39	1.39
1.40	1.40	1.40	1.40
1.41	1.41	1.41	1.41
1.42	1.42	1.42	1.42
1.43	1.43	1.43	1.43
1.44	1.44	1.44	1.44
1.45	1.45	1.45	1.45
1.46	1.46	1.46	1.46
1.47	1.47	1.47	1.47
1.48	1.48	1.48	1.48
1.49	1.49	1.49	1.49
1.50	1.50	1.50	1.50
1.51	1.51	1.51	1.51
1.52	1.52	1.52	1.52
1.53	1.53	1.53	1.53
1.54	1.54	1.54	1.54
1.55	1.55	1.55	1.55
1.56	1.56	1.56	1.56
1.57	1.57	1.57	1.57
1.58	1.58	1.58	1.58
1.59	1.59	1.59	1.59
1.60	1.60	1.60	1.60
1.61	1.61	1.61	1.61
1.62	1.62	1.62	1.62
1.63	1.63	1.63	1.63
1.64	1.64	1.64	1.64
1.65	1.65	1.65	1.65
1.66	1.66	1.66	1.66
1.67	1.67	1.67	1.67
1.68	1.68	1.68	1.68
1.69	1.69	1.69	1.69
1.70	1.70	1.70	1.70
1.71	1.71	1.71	1.71
1.72	1.72	1.72	1.72
1.73	1.73	1.73	1.73
1.74	1.74	1.74	1.74
1.75	1.75	1.75	1.75
1.76	1.76	1.76	1.76
1.77	1.77	1.77	1.77
1.78	1.78	1.78	1.78
1.79	1.79	1.79	1.79
1.80	1.80	1.80	1.80
1.81	1.81	1.81	1.81
1.82	1.82	1.82	1.82
1.83	1.83	1.83	1.83
1.84	1.84	1.84	1.84
1.85	1.85	1.85	1.85
1.86	1.86	1.86	1.86
1.87	1.87	1.87	1.87
1.88	1.88	1.88	1.88
1.89	1.89	1.89	1.89
1.90	1.90	1.90	1.90
1.91	1.91	1.91	1.91
1.92	1.92	1.92	1.92
1.93	1.93	1.93	1.93
1.94	1.94	1.94	1.94
1.95	1.95	1.95	1.95
1.96	1.96	1.96	1.96
1.97	1.97	1.97	1.97
1.98	1.98	1.98	1.98
1.99	1.99	1.99	1.99
2	2	2	2
3	3	3	3
4	4	4	4
5	5	5	5
6	6	6	6
7	7	7	7
8	8	8	8
9	9	9	9
10	10	10	10
11	11	11	11
12	12	12	12
13	13	13	13
14	14	14	14
15	15	15	15
16	16	16	16
17	17	17	17
18	18	18	18
19	19	19	19
20	20	20	20
21	21	21	21
22	22	22	22
23	23	23	23
24	24	24	24
25	25	25	25
26	26	26	26
27	27	27	27
28	28	28	28
29	29	29	29
30	30	30	30
31	31	31	31
32	32	32	32
33	33	33	33
34	34	34	34
35	35	35	35
36	36	36	36
37	37	37	37
38	38	38	38
39	39	39	39
40	40	40	40
41	41	41	41
42	42	42	42
43	43	43	43
44	44	44	44
45	45	45	45
46	46	46	46
47	47	47	47
48	48	48	48
49	49	49	49
50	50	50	50
51	51	51	51
52	52	52	52
53	53	53	53
54	54	54	54
55	55	55	55
56	56	56	56
57	57	57	57
58	58	58	58
59	59	59	59
60	60	60	60
61	61	61	61
62	62	62	62
63	63	63	63
64	64	64	64
65	65	65	65
66	66	66	66
67	67	67	67
68	68	68	68
69	69	69	69
70	70	70	70
71	71	71	71
72	72	72	72
73	73	73	73
74	74	74	74
75	75	75	75
76	76	76	76
77	77	77	77
78	78	78	78
79	79	79	79
80	80	80	80
81	81	81	81
82	82	82	82
83	83	83	83
84	84	84	84
85	85	85	85
86	86	86	86
87	87	87	87
88	88	88	88
89	89	89	89
90	90	90	90
91	91	91	91
92	92	92	92
93	93	93	93
94	94	94	94
95	95	95	95
96	96	96	96
97	97	97	97
98	98	98	98
99	99	99	99
100	100	100	100

Формы 1.3 Выявление признаков несоблюдения законодательства об охране окружающей среды и природоохранной функции территории

Исходный район	Исходный район	Исходный район	Исходный район
№ п/п	№ п/п	№ п/п	№ п/п
1	1	1	1
2	2	2	2
3	3	3	3
4	4	4	4
5	5	5	5
6	6	6	6
7	7	7	7
8	8	8	8
9	9	9	9
10	10	10	10
11	11	11	11
12	12	12	12
13	13	13	13
14	14	14	14
15	15	15	15
16	16	16	16
17	17	17	17
18	18	18	18
19	19	19	19
20	20	20	20
21	21	21	21
22	22	22	22
23	23	23	23
24	24	24	24
25	25	25	25
26	26	26	26
27	27	27	27
28	28	28	28
29	29	29	29
30	30	30	30
31	31	31	31
32	32	32	32
33	33	33	33
34	34	34	34
35	35	35	35
36	36	36	36
37	37	37	37
38	38	38	38
39	39	39	39
40	40	40	40
41	41	41	41
42	42	42	42
43	43	43	43
44	44	44	44
45	45	45	45
46	46	46	46
47	47	47	47
48	48	48	48
49	49	49	49
50	50	50	50
51	51	51	51
52	52	52	52
53	53	53	53
54	54	54	54
55	55	55	55
56	56	56	56
57	57	57	57
58	58	58	58
59	59	59	59
60	60	60	60
61	61	61	61
62	62	62	62
63	63	63	63
64	64	64	64
65	65	65	65
66	66	66	66
67	67	67	67
68	68	68	68
69	69	69	69
70	70	70	70
71	71	71	71
72	72	72	72
73	73	73	73
74	74	74	74
75	75	75	75
76	76	76	76
77	77	77	77
78	78	78	78
79	79	79	79
80	80	80	80
81	81	81	81
82	82	82	82
83	83	83	83
84	84	84	84
85	85	85	85
86	86	86	86
87	87	87	87
88	88	88	88
89	89	89	89
90	90		

