

Обязательная информация:

Закрытое акционерное общество Управляющая компания «РВМ Капитал»
(далее также – ЗАО УК «РВМ Капитал»).

Лицензия ФСФР России на осуществление деятельности по управлению инвестиционными фондами, паевыми инвестиционными фондами и негосударственными пенсионными фондами
№ 21-000-1-00798 от 15.03.2011.

Получить сведения о ЗАО УК «РВМ Капитал» и иную информацию, которая должна быть предоставлена в соответствии с действующим законодательством и иными нормативными правовыми актами Российской Федерации, а также получить подробную информацию о паевых инвестиционных фондах (далее также – ПИФ) и ознакомиться с правилами доверительного управления ПИФ (далее также – ПДУ ПИФ) и с иными документами, предусмотренными Федеральным законом от 29.11.2001 № 156-ФЗ «Об инвестиционных фондах» и нормативными актами в сфере финансовых рынков, можно по адресу: 107078, г. Москва, ул. Маши Порываевой, д. 34, помещение 1/1, на сайте <http://www.rwminvest.ru/>, по телефону: +7 (495) 660-70-30.

Стоимость инвестиционных паев может увеличиваться и уменьшаться, результаты инвестирования в прошлом не определяют доходы в будущем, государство не гарантирует доходность инвестиций в ПИФ. Прежде чем приобрести инвестиционный пай, следует внимательно ознакомиться с ПДУ ПИФ. ПДУ ПИФ могут быть предусмотрены надбавки (скидки) к (с) расчетной стоимости инвестиционных паев при их выдаче (погашении). Взимание надбавок (скидок) уменьшит доходность инвестиций в инвестиционные паи ПИФ. Заявление любых лиц об увеличении в будущем стоимости инвестиционных паев могут расцениваться не иначе как предположения.

Закрытый паевой инвестиционный фонд недвижимости «РВМ - Подмосковный» - правила доверительного управления фондом зарегистрированы ФСФР России «18» октября 2007 года за № 1028-94135580.

«УТВЕРЖДАЮ»

Генеральный директор

ООО «ФандОценка»



/Н.П. Ивашкова/

ОТЧЕТ ОБ ОЦЕНКЕ 215/23

земельных участков (52 ед.), расположенных в Раменском районе Московской области, входящие в состав активов Закрытого паевого инвестиционного фонда недвижимости «РВМ - Подмосковный»

Дата определения стоимости объекта оценки
(дата проведения оценки, дата оценки):

05.05.2023 г.

Дата составления отчета:

05.05.2023 г.

Заказчик:

ЗАО УК «РВМ Капитал» Д.У. ЗПИФ
недвижимости «РВМ -
Подмосковный»

Исполнитель:

ООО «ФандОценка»

Москва – 2023

**Заместителю генерального директора-
Финансовому директору
ЗАО УК «РВМ Капитал»
Д.У. ЗПИФ недвижимости
«РВМ - Подмосковский»**

Володарскому А.В.

Уважаемый Алексей Владимирович!

На основании Задания на оценку № 05/23 от 05.05.2023 г. к Договору № ФО/15-2015 от «15» апреля 2015 года об оценке имущества, составляющего ЗАО УК «РВМ Капитал» Д.У. ЗПИФ недвижимости «РВМ - Подмосковский», Оценщик произвел оценку рыночной (справедливой) стоимости земельных участков (52 ед.) для дачного строительства и сельскохозяйственного производства, расположенные в Раменском районе Московской области, входящие в состав активов Закрытого паевого инвестиционного фонда недвижимости «РВМ - Подмосковский».

Указанный Отчет выполнен в соответствии с Федеральным законом «Об оценочной деятельности в Российской Федерации» №135-ФЗ от 29.07.1998 г. (с изменениями и дополнениями), Федеральными стандартами оценки (далее – ФСО), введенными в действие Приказом Министерства экономического развития Российской Федерации (Минэкономразвития России) № 200 от 14 апреля 2022 г. (общие стандарты оценки (федеральные стандарты оценки ФСО I - ФСО VI) и № 611 от 25.09.2014 г. (специальные стандарты оценки, определяющие дополнительные требования к порядку проведения оценки, в том числе для отдельных видов объектов оценки (недвижимости, машин и оборудования, бизнеса, нематериальных активов и интеллектуальной собственности), в т. ч. ФСО № 7 «Оценка недвижимости»).

Оценка объекта оценки была проведена по состоянию на 05 мая 2023 года с использованием метода сравнения продаж сравнительного подхода.

Результаты анализа имеющейся в нашем распоряжении информации позволяют сделать вывод о том, что рыночная (справедливая) стоимость объекта оценки, с учетом ограничительных условий, сделанных допущений и учетом индивидуальных характеристик составляет –

81 709 078 (Восемьдесят один миллион семьсот девять тысяч семьдесят восемь) рублей

В том числе:

№ п/п	Объект права	Кадастровый номер	Общая площадь, кв. м.	Рыночная (справедливая) стоимость участка (округленно), руб.
1	Земельный участок. Категория земли - земли сельскохозяйственного назначения. Разрешенное использование - Для дачного строительства	50:23:0020379:60	29 837	1
2	Земельный участок. Категория земли - земли сельскохозяйственного назначения. Разрешенное использование - Для дачного строительства	50:23:0020379:59	29 688	2 233 130
3	Земельный участок. Категория земли - земли сельскохозяйственного назначения. Разрешенное использование - Для дачного строительства	50:23:0020379:58	29 305	1

№ п/п	Объект права	Кадастровый номер	Общая площадь, кв. м.	Рыночная (справедливая) стоимость участка (округленно), руб.
4	Земельный участок. Категория земли - земли сельскохозяйственного назначения. Разрешенное использование - Для дачного строительства	50:23:0020379:64	29 582	1
5	Земельный участок. Категория земли - земли сельскохозяйственного назначения. Разрешенное использование - Для дачного строительства	50:23:0020379:65	29 204	1
6	Земельный участок. Категория земли - земли сельскохозяйственного назначения. Разрешенное использование - Для дачного строительства	50:23:0020379:63	29 900	1 702 510
7	Земельный участок. Категория земли - земли сельскохозяйственного назначения. Разрешенное использование - Для дачного строительства	50:23:0020379:56	29 211	1
8	Земельный участок. Категория земли - земли сельскохозяйственного назначения. Разрешенное использование - Для дачного строительства	50:23:0020379:57	29 960	1
9	Земельный участок. Категория земли - земли сельскохозяйственного назначения. Разрешенное использование - Для дачного строительства	50:23:0020459:24	29 836	1 450 030
10	Земельный участок. Категория земли - земли сельскохозяйственного назначения. Разрешенное использование - Для дачного строительства	50:23:0020459:28	29 414	2 099 570
11	Земельный участок. Категория земли - земли сельскохозяйственного назначения. Разрешенное использование - Для дачного строительства	50:23:0020459:44	29 638	593 650
12	Земельный участок. Категория земли - земли сельскохозяйственного назначения. Разрешенное использование - Для дачного строительства	50:23:0020459:45	29 727	1 387 360
13	Земельный участок. Категория земли - земли сельскохозяйственного назначения. Разрешенное использование - Для дачного строительства	50:23:0020459:47	29 816	575 150
14	Земельный участок. Категория земли - земли сельскохозяйственного назначения. Разрешенное использование - Для дачного строительства	50:23:0020459:50	29 892	1
15	Земельный участок. Категория земли - земли сельскохозяйственного назначения. Разрешенное использование - Для дачного строительства	50:23:0020459:39	29 671	1
16	Земельный участок. Категория земли - земли сельскохозяйственного назначения. Разрешенное использование - Для дачного строительства	50:23:0020459:38	29 147	1
17	Земельный участок. Категория земли - земли сельскохозяйственного назначения. Разрешенное использование - Для дачного строительства	50:23:0020459:32	29 570	1
18	Земельный участок. Категория земли - земли сельскохозяйственного назначения. Разрешенное использование - Для дачного строительства	50:23:0020459:27	29 781	2 174 610

№ п/п	Объект права	Кадастровый номер	Общая площадь, кв. м.	Рыночная (справедливая) стоимость участка (округленно), руб.
19	Земельный участок. Категория земли - земли сельскохозяйственного назначения. Разрешенное использование - Для дачного строительства	50:23:0020452:24	29 163	2 459 900
20	Земельный участок. Категория земли - земли сельскохозяйственного назначения. Разрешенное использование - Для дачного строительства	50:23:0020452:26	29 191	2 461 970
21	Земельный участок. Категория земли - земли сельскохозяйственного назначения. Разрешенное использование - Для дачного строительства	50:23:0020459:380	360 899	24 259 630
22	Земельный участок. Категория земли - земли сельскохозяйственного назначения. Разрешенное использование - Для дачного строительства	50:23:0010348:195	26 752	2 061 240
23	Земельный участок. Категория земли - земли сельскохозяйственного назначения. Разрешенное использование - Для дачного строительства	50:23:0010348:196	25 727	1 988 700
24	Земельный участок. Категория земли - земли сельскохозяйственного назначения. Разрешенное использование - Для дачного строительства	50:23:0020379:17	382 127	16 553 740
25	Земельный участок. Категория земли - земли сельскохозяйственного назначения. Разрешенное использование - Для дачного строительства	50:23:0000000:165186	59 292	1
26	Земельный участок. Категория земли - земли сельскохозяйственного назначения. Разрешенное использование - Для дачного строительства	50:23:0000000:165187	187 280	1
27	Земельный участок. Категория земли - земли сельскохозяйственного назначения. Разрешенное использование - Для дачного строительства	50:23:0000000:164544	28 482	2 375 970
28	Земельный участок. Категория земли - земли сельскохозяйственного назначения. Разрешенное использование - Для дачного строительства	50:23:0000000:164545	28 419	1
29	Земельный участок. Категория земли - земли сельскохозяйственного назначения. Разрешенное использование - Для сельскохозяйственного производства	50:23:0020452:23	19 325	677 150
30	Земельный участок. Категория земли - земли сельскохозяйственного назначения. Разрешенное использование - Для сельскохозяйственного производства	50:23:0020452:28	28 202	988 200
31	Земельный участок. Категория земли - земли сельскохозяйственного назначения. Разрешенное использование - Для сельскохозяйственного производства	50:23:0020452:29	28 196	987 990
32	Земельный участок. Категория земли - земли сельскохозяйственного назначения. Разрешенное использование - Для сельскохозяйственного производства	50:23:0020452:30	29 058	1 018 190
33	Земельный участок. Категория земли - земли сельскохозяйственного назначения. Разрешенное использование - Для сельскохозяйственного производства	50:23:0020452:31	22 279	780 660

№ п/п	Объект права	Кадастровый номер	Общая площадь, кв. м.	Рыночная (справедливая) стоимость участка (округленно), руб.
34	Земельный участок. Категория земли - земли сельскохозяйственного назначения. Разрешенное использование - Для сельскохозяйственного производства	50:23:0020452:33	29 697	1 040 580
35	Земельный участок. Категория земли - земли сельскохозяйственного назначения. Разрешенное использование - Для сельскохозяйственного производства	50:23:0020452:34	28 201	988 160
36	Земельный участок. Категория земли - земли сельскохозяйственного назначения. Разрешенное использование - Для сельскохозяйственного производства	50:23:0020452:35	29 736	1 041 950
37	Земельный участок. Категория земли - земли сельскохозяйственного назначения. Разрешенное использование - Для сельскохозяйственного производства	50:23:0020460:16	29 719	1 041 350
38	Земельный участок. Категория земли - земли сельскохозяйственного назначения. Разрешенное использование - Для сельскохозяйственного производства	50:23:0020452:32	19 506	683 490
39	Земельный участок. Категория земли - земли сельскохозяйственного назначения. Разрешенное использование - Для сельскохозяйственного производства	50:23:0020460:24	29 623	1 037 990
40	Земельный участок. Категория земли - земли сельскохозяйственного назначения. Разрешенное использование - Для сельскохозяйственного производства	50:23:0020460:25	13 622	477 320
41	Земельный участок. Категория земли - земли сельскохозяйственного назначения. Разрешенное использование - Для сельскохозяйственного производства	50:23:0020460:26	18 608	652 020
42	Земельный участок. Категория земли - земли сельскохозяйственного назначения. Разрешенное использование - Для сельскохозяйственного производства	50:23:0020460:17	22 746	797 020
43	Земельный участок. Категория земли - земли сельскохозяйственного назначения. Разрешенное использование - Для сельскохозяйственного производства	50:23:0020460:23	28 967	1 015 000
44	Земельный участок. Категория земли - земли сельскохозяйственного назначения. Разрешенное использование - Для сельскохозяйственного производства	50:23:0020294:25	22 717	1
45	Земельный участок. Категория земли - земли сельскохозяйственного назначения. Разрешенное использование - Для сельскохозяйственного производства	50:23:0020294:26	28 574	1
46	Земельный участок. Категория земли - земли сельскохозяйственного назначения. Разрешенное использование - Для сельскохозяйственного производства	50:23:0020279:8	15 330	1
47	Земельный участок. Категория земли - земли сельскохозяйственного назначения. Разрешенное использование - Для сельскохозяйственного производства	50:23:0010371:29	29 119	948 990
48	Земельный участок. Категория земли - земли сельскохозяйственного назначения. Разрешенное использование - Для сельскохозяйственного производства	50:23:0010358:137	29 508	961 670

№ п/п	Объект права	Кадастровый номер	Общая площадь, кв. м.	Рыночная (справедливая) стоимость участка (округленно), руб.
49	Земельный участок. Категория земли - земли сельскохозяйственного назначения. Разрешенное использование - Для сельскохозяйственного производства	50:23:0020464:2	58 400	1
50	Земельный участок. Категория земли - земли сельскохозяйственного назначения. Разрешенное использование - Для сельскохозяйственного производства	50:23:0020464:5	53 930	1
51	Земельный участок. Категория земли - земли сельскохозяйственного назначения. Разрешенное использование - Для сельскохозяйственного производства	50:23:0020464:4	37 457	1 443 590
52	Земельный участок. Категория земли - земли сельскохозяйственного назначения. Разрешенное использование - Для сельскохозяйственного производства	50:23:0020464:1	20 700	750 580
	Итого			81 709 078

Отчет об оценке рыночной стоимости объекта оценки содержит описание оцениваемого имущества, собранную информацию, этапы проведенного исследования и сделанные выводы. Кроме того, в состав отчета включены гарантии нашей объективности и независимости, а также ограничительные условия и сделанные допущения.

С уважением,
генеральный директор



Н.П. Ивашкова

СОДЕРЖАНИЕ

1.	ЗАДАНИЕ НА ОЦЕНКУ В СООТВЕТСТВИИ С ТРЕБОВАНИЯМИ ФЕДЕРАЛЬНЫХ СТАНДАРТОВ ОЦЕНКИ.....	8
2.	ПРИМЕНЯЕМЫЕ СТАНДАРТЫ ОЦЕНОЧНОЙ ДЕЯТЕЛЬНОСТИ.....	10
2.1.	ОБОСНОВАНИЕ ИСПОЛЬЗОВАНИЯ СТАНДАРТОВ ПРИ ПРОВЕДЕНИИ ОЦЕНКИ ОБЪЕКТА ОЦЕНКИ.....	10
2.2.	ИСПОЛЬЗУЕМАЯ ТЕРМИНОЛОГИЯ	11
2.3.	ВИД ОПРЕДЕЛЯЕМОЙ СТОИМОСТИ И РЕЗУЛЬТАТ ОЦЕНКИ.....	14
3.	ПРИНЯТЫЕ ПРИ ПРОВЕДЕНИИ ОЦЕНКИ ОБЪЕКТА ОЦЕНКИ ДОПУЩЕНИЯ И ОГРАНИЧИТЕЛЬНЫЕ УСЛОВИЯ	17
3.1.	ДОПУЩЕНИЯ	17
3.2.	ОГРАНИЧИТЕЛЬНЫЕ УСЛОВИЯ	18
3.3.	ЗАЯВЛЕНИЕ О СООТВЕТСТВИИ	18
4.	СВЕДЕНИЯ О ЗАКАЗЧИКЕ ОЦЕНКИ И ОБ ОЦЕНЩИКЕ	20
4.1.	СВЕДЕНИЯ О ЗАКАЗЧИКЕ	20
4.2.	СВЕДЕНИЯ ОБ ОЦЕНЩИКЕ, РАБОТАЮЩЕМ НА ОСНОВАНИИ ТРУДОВОГО ДОГОВОРА	20
4.3.	СВЕДЕНИЯ О ЮРИДИЧЕСКОМ ЛИЦЕ, С КОТОРЫМ ОЦЕНЩИК ЗАКЛЮЧИЛ ТРУДОВОЙ ДОГОВОР	21
5.	ИНФОРМАЦИЯ ОБО ВСЕХ ПРИВЛЕЧЕННЫХ К ПРОВЕДЕНИЮ ОЦЕНКИ И ПОДГОТОВКЕ ОТЧЕТА ОБ ОЦЕНКЕ ОРГАНИЗАЦИЯХ И СПЕЦИАЛИСТАХ С УКАЗАНИЕМ ИХ КВАЛИФИКАЦИИ, И СТЕПЕНИ УЧАСТИЯ В ПРОВЕДЕНИИ ОЦЕНКИ ОБЪЕКТА ОЦЕНКИ	22
6.	ОСНОВНЫЕ ФАКТЫ И ВЫВОДЫ.....	23
6.1.	ОСНОВАНИЕ ДЛЯ ПРОВЕДЕНИЯ ОЦЕНЩИКОМ ОЦЕНКИ ОБЪЕКТА ОЦЕНКИ.....	23
6.2.	ОБЩАЯ ИНФОРМАЦИЯ, ИДЕНТИФИЦИРУЮЩАЯ ОБЪЕКТ ОЦЕНКИ.....	23
6.3.	ОГРАНИЧЕНИЯ И ПРЕДЕЛЫ ПРИМЕНЕНИЯ ПОЛУЧЕННОЙ ИТОГОВОЙ СТОИМОСТИ	23
6.4.	РЕЗУЛЬТАТЫ ОЦЕНКИ, ПОЛУЧЕННЫЕ ПРИ ПРИМЕНЕНИИ РАЗЛИЧНЫХ ПОДХОДОВ К ОЦЕНКЕ	23
6.5.	ИТОГОВАЯ СТОИМОСТЬ ОБЪЕКТА ОЦЕНКИ	24
7.	ОПИСАНИЕ ОБЪЕКТА ОЦЕНКИ С УКАЗАНИЕМ ПЕРЕЧНЯ ДОКУМЕНТОВ, ИСПОЛЬЗУЕМЫХ ОЦЕНЩИКОМ И УСТАНОВЛИВАЮЩИХ КОЛИЧЕСТВЕННЫЕ И КАЧЕСТВЕННЫЕ ХАРАКТЕРИСТИКИ ОБЪЕКТА ОЦЕНКИ.....	28
7.1.	ПЕРЕЧЕНЬ ДОКУМЕНТОВ, ИСПОЛЬЗУЕМЫХ ОЦЕНЩИКОМ И УСТАНОВЛИВАЮЩИХ КОЛИЧЕСТВЕННЫЕ И КАЧЕСТВЕННЫЕ ХАРАКТЕРИСТИКИ ОБЪЕКТА ОЦЕНКИ	28
7.2.	ИДЕНТИФИКАЦИЯ ОБЪЕКТА ОЦЕНКИ	28
7.3.	ОПИСАНИЕ МЕСТОПОЛОЖЕНИЯ ОБЪЕКТА ОЦЕНКИ	30
7.4.	ПЕРЕЧЕНЬ ОЦЕНИВАЕМЫХ ОБЪЕКТОВ	33
7.5.	АНАЛИЗ НАИБОЛЕЕ ЭФФЕКТИВНОГО ИСПОЛЬЗОВАНИЯ.....	47
8.	АНАЛИЗ РЫНКА ОБЪЕКТА ОЦЕНКИ, ЦЕНООБРАЗУЮЩИХ ФАКТОРОВ, А ТАКЖЕ ВНЕШНИХ ФАКТОРОВ, ВЛИЯЮЩИХ НА ЕГО СТОИМОСТЬ.....	49
8.1.	АНАЛИЗ ВЛИЯНИЯ ОБЩЕЙ ПОЛИТИЧЕСКОЙ И СОЦИАЛЬНО-ЭКОНОМИЧЕСКОЙ ОБСТАНОВКИ В СТРАНЕ И РЕГИОНЕ РАСПОЛОЖЕНИЯ ОБЪЕКТА ОЦЕНКИ НА РЫНОК ОЦЕНИВАЕМОГО ОБЪЕКТА	49
8.2.	ОПРЕДЕЛЕНИЕ СЕГМЕНТА РЫНКА, К КОТОРОМУ ПРИНАДЛЕЖИТ ОЦЕНИВАЕМЫЙ ОБЪЕКТ	61
8.3.	АНАЛИЗ ОПТОВОГО РЫНКА ЗЕМЕЛЬНЫХ УЧАСТКОВ В МОСКОВСКОЙ ОБЛАСТИ.....	63
8.4.	АНАЛИЗ ФАКТИЧЕСКИХ ДАННЫХ О ЦЕНАХ СДЕЛОК И (ИЛИ) ПРЕДЛОЖЕНИЙ С ОБЪЕКТАМИ НЕДВИЖИМОСТИ ИЗ СЕГМЕНТОВ РЫНКА, К КОТОРЫМ МОЖЕТ БЫТЬ ОТНЕСЕН ОЦЕНИВАЕМЫЙ ОБЪЕКТ.....	66
8.5.	АНАЛИЗ ОСНОВНЫХ ФАКТОРОВ, ВЛИЯЮЩИХ НА СПРОС, ПРЕДЛОЖЕНИЕ И ЦЕНЫ СОПОСТАВИМЫХ ОБЪЕКТОВ НЕДВИЖИМОСТИ.....	69
8.6.	ОСНОВНЫЕ ВЫВОДЫ ОТНОСИТЕЛЬНО РЫНКА НЕДВИЖИМОСТИ В СЕГМЕНТАХ, НЕОБХОДИМЫХ ДЛЯ ОЦЕНКИ....	72
9.	ОПИСАНИЕ ПРОЦЕССА ОЦЕНКИ ОБЪЕКТА ОЦЕНКИ В ЧАСТИ ПРИМЕНЕНИЯ ПОДХОДОВ К ОЦЕНКЕ	73
9.1.	ПОСЛЕДОВАТЕЛЬНОСТЬ ОПРЕДЕЛЕНИЯ СТОИМОСТИ	74
9.2.	РЫНОЧНЫЙ (СРАВНИТЕЛЬНЫЙ) ПОДХОД.....	77
9.3.	ДОХОДНЫЙ ПОДХОД	79
9.4.	ЗАТРАТНЫЙ ПОДХОД	81
9.5.	ОПРЕДЕЛЕНИЕ СТОИМОСТИ В РАМКАХ СРАВНИТЕЛЬНОГО ПОДХОДА	82
10.	СОГЛАСОВАНИЕ РЕЗУЛЬТАТОВ ОЦЕНКИ	106
10.1.	ИТОГОВАЯ СТОИМОСТЬ ОБЪЕКТА ОЦЕНКИ	106
ПРИЛОЖЕНИЕ 1. ПЕРЕЧЕНЬ ДАННЫХ, ИСПОЛЬЗОВАННЫХ ПРИ ПРОВЕДЕНИИ ОЦЕНКИ ОБЪЕКТА ОЦЕНКИ		113
1.	ПРАВОВАЯ ИНФОРМАЦИЯ	113
2.	МЕТОДИЧЕСКАЯ ИНФОРМАЦИЯ	113
ПРИЛОЖЕНИЕ 2. КОПИИ ДОКУМЕНТОВ, ПОДТВЕРЖДАЮЩИХ ПРАВОМОЧНОСТЬ ОЦЕНКИ		114
ПРИЛОЖЕНИЕ 3. ОБЪЕКТЫ-АНАЛОГИ, ИСПОЛЬЗОВАННЫЕ В РАСЧЕТАХ		117
ПРИЛОЖЕНИЕ 4. КОПИИ ДОКУМЕНТОВ ОБ ОБЪЕКТЕ ОЦЕНКИ.....		121

1. ЗАДАНИЕ НА ОЦЕНКУ В СООТВЕТСТВИИ С ТРЕБОВАНИЯМИ ФЕДЕРАЛЬНЫХ СТАНДАРТОВ ОЦЕНКИ

Объект оценки, (состав объекта оценки с указанием сведений, достаточных для идентификации каждой из его частей)	Земельные участки (52 ед.), расположенные в Раменском районе Московской области, входящие в состав активов Закрытого паевого инвестиционного фонда недвижимости «РВМ - Подмосковский»
Характеристики объекта оценки и его оцениваемых частей приведены в документации и информации, предоставленной Заказчиком и описаны в приложении к заданию	Характеристики объекта оценки и его оцениваемых частей приведены в документации и информации, предоставленной Заказчиком и описаны в приложении к заданию
Состав объекта оценки с указанием сведений, достаточных для идентификации каждой из его частей (при наличии)	Земельные участки (52 ед.), расположенные в Раменском районе Московской области, входящие в состав активов Закрытого паевого инвестиционного фонда недвижимости «РВМ - Подмосковский» Пообъектно в приложении 1 к заданию
Существующие имущественные права на объект оценки	Право общей долевой собственности владельцев инвестиционных паев ЗПИФ недвижимости «РВМ - Подмосковский» под управлением ЗАО УК «РВМ Капитал». При оценке объекта оценки учитывается право собственности на объект оценки, скидки на фактическое право общей долевой собственности и доверительное управление не вводятся. Объект считается свободным от ограничений (обременений) указанных прав
Права, учитываемые при оценке Объекта оценки, ограничения (обременения) этих прав	Право собственности. Субъект права - Владельцы инвестиционных паев Закрытого паевого инвестиционного фонда недвижимости «РВМ - Подмосковский», данные о которых устанавливаются на основании данных лицевых счетов владельцев инвестиционных паев в реестре владельцев инвестиционных паев и счетов депо владельцев инвестиционных паев;
Цель оценки	Определение рыночной (справедливой) стоимости объекта оценки для совершения сделки купли-продажи и определение стоимости имущества, составляющего Закрытый паевой инвестиционный фонд недвижимости «РВМ-Подмосковский», в соответствии с требованиями Федерального закона от 29.11.2001 г. № 156-ФЗ «Об инвестиционных фондах» и Указания ЦБ РФ от 25.08.2015г. № 3758-У «Об определении стоимости чистых активов инвестиционных фондов, в том числе о порядке расчета среднегодовой стоимости чистых активов паевого инвестиционного фонда и чистых активов акционерного инвестиционного фонда, расчетной стоимости инвестиционных паев паевых инвестиционных фондов, стоимости имущества, переданного в оплату инвестиционных паев». На основании Указания ЦБ РФ от 25.08.2015г. № 3758-У «1.3. Стоимость активов и величина обязательств определяются по справедливой стоимости в соответствии с Международным стандартом финансовой отчетности (IFRS) 13 «Оценка справедливой стоимости», введенным в действие на территории Российской Федерации приказом Министерства финансов Российской Федерации от 28.12.2015 г. № 217 н.
Указание на то, что оценка проводится в соответствии с Законом об оценке	Оценка проводится в соответствии с требованиями Федерального закона от 29.07.1998 № 135-ФЗ «Об оценочной деятельности в Российской Федерации»
Вид стоимости	Справедливая стоимость (п. 4 ФСО II – иные виды стоимости)
Предпосылки стоимости	Предпосылки стоимости ¹ : 1) предполагается сделка с объектом оценки; 2) участники сделки или пользователи объекта являются неопределенными лицами (гипотетические участники); 3) дата оценки 05.05.2023 г.; 4) предполагаемое использование объекта – наиболее эффективное использование; 5) характер сделки – добровольная сделка в типичных условиях.
Основания для установления предпосылок стоимости	Основания для установления предпосылок: вид стоимости «справедливая» подлежит установлению в соответствии с целями оценки (для целей определения стоимости чистых активов Закрытого паевого инвестиционного фонда недвижимости в соответствии с Международным стандартом финансовой отчетности (IFRS) 13 «Оценка справедливой стоимости»)
Дата оценки	05.05.2023г.
Период (срок) проведения работ	05.05.2023-05.05.2023г.
Состав и объем документов и материалов, предоставленных заказчиком оценки	Выписка из Единого государственного реестра прав и свидетельство о государственной регистрации права
Иные существенные допущения	Оцениваемые земельные участки предназначены и оцениваются под зоны общего пользования.
Ограничения оценки	Согласно целям и задачам оценки в настоящем Отчете определяется стоимость конкретного имущества при конкретном использовании на базе методов и процедур оценки, отражающих характер имущества и обстоятельств, при которых данное имущество наиболее вероятно можно продать на открытом рынке. Отчет достоверен лишь в полном объеме, любое соотнесение частей стоимости, с какой-либо частью объекта является неправомерным, если это не оговорено в отчете. Исполнитель не несет ответственности за юридическое описание прав оцениваемой собственности или за вопросы, связанные с рассмотрением прав собственности.

1 В приложении 40 к Приказу Минфина России от 28.12.2015 N 217н «О введении Международных стандартов финансовой отчетности и Разъяснений ...» установлено, что «Настоящий стандарт определяет понятие «справедливая стоимость» как цену, которая была бы получена при продаже актива или уплачена при передаче обязательства в ходе обычной сделки между участниками рынка на дату оценки».

	<p>Исполнитель в процессе подготовки отчета об оценке исходит из достоверности правоустанавливающих документов на объект оценки.</p> <p>Экспертиза имеющихся прав на объект Заказчиком не ставилась в качестве параллельной задачи и поэтому не выполнялась. Оценка стоимости проведена, исходя из наличия этих прав с учетом имеющихся на них ограничений.</p> <p>Исполнитель предполагает отсутствие каких-либо скрытых, то есть таких, которые невозможно обнаружить при визуальном освидетельствовании объекта, фактов, влияющих на оценку, на состояние собственности, конструкций, грунтов. Исполнитель не несет ответственности ни за наличие таких скрытых фактов, ни за необходимость выявления таковых.</p> <p>Исполнитель предоставляет обзорные материалы (фотографии, экспликации и т.д.) исключительно для того, чтобы помочь пользователю Отчета получить представление о собственности.</p> <p>От Исполнителя не требуется появляться в суде или свидетельствовать иным способом по поводу произведенной оценки, иначе как по официальному вызову суда;</p> <p>Исходные данные о составляющих объекта оценки, используемые при подготовке отчета, получаются, по мнению Исполнителя, из надежных источников и считаются достоверными. Тем не менее, Исполнитель не может гарантировать их абсолютную точность, поэтому в отчете делаются ссылки на источники информации.</p> <p>Исполнитель не производит технической и экологической экспертизы имущества оцениваемой компании. Выводы о состоянии активов делаются на основе информации, предоставленной Заказчиком.</p> <p>Содержание Отчета является конфиденциальным для Исполнителя, за исключением случаев, предусмотренных законодательством Российской Федерации, а также случаев представления отчета в соответствующие органы при возникновении спорных ситуаций.</p> <p>В случаях, предусмотренных законодательством Российской Федерации, Исполнитель предоставляет копии хранящихся отчетов или информацию из них уполномоченным государственным органам либо органам местного самоуправления.</p> <p>Результаты оценки достоверны лишь в указанных оценки и на указанную дату проведения оценки. Исполнитель не принимает на себя никакой ответственности за последующие изменения социальных, экономических, юридических, природных и иных факторов, которые могут возникнуть после этой даты и повлиять на величину оцененной стоимости.</p> <p>Использование отдельных положений и выводов вне контекста всего Отчета является некорректным и может привести к искажению результатов оценки.</p> <p>Оценщиком не производится осмотр объекта оценки, вследствие чего оценка производится исходя из информации полученной от Заказчика.</p>
Указание на форму составления отчета об оценке	В форме электронного документа и/или на бумажном носителе
Иная предусмотренная ФСО информация, для отражения в задании на оценку	Отсутствует
Форма представления итоговой стоимости	Итоговый результат оценки стоимости объекта оценки указывается в виде конкретной округленной величины/числа с приведением суждений и расчетов оценщика о возможных границах интервала, в котором может находиться стоимость
Иные специфические требования к отчету об оценке	Не предусмотрены
Необходимость проведения дополнительных исследований и определения иных расчетных величин	Не требуется

2. ПРИМЕНЯЕМЫЕ СТАНДАРТЫ ОЦЕНОЧНОЙ ДЕЯТЕЛЬНОСТИ

2.1. ОБОСНОВАНИЕ ИСПОЛЬЗОВАНИЯ СТАНДАРТОВ ПРИ ПРОВЕДЕНИИ ОЦЕНКИ ОБЪЕКТА ОЦЕНКИ

Оценщик в практике своей деятельности руководствуется всем сводом нормативно-правовых актов Российской Федерации, часть которых непосредственно регулирует оценочную деятельность, а часть относится к косвенным документам, раскрывающим значение и роль оценщика в той или иной сфере.

К косвенным нормативно-правовым актам, несомненно, можно отнести множество законов, постановлений, подзаконных актов, ведомственных инструкций, правил и прочих документов, наиболее значимыми среди которых являются Гражданский Кодекс Российской Федерации, Земельный Кодекс РФ, Лесной Кодекс РФ, Налоговый Кодекс РФ.

Основой законодательства РФ в области оценочной деятельности, регулирующей институт оценки в России, являются следующие документы:

- Федеральный закон «Об оценочной деятельности в Российской Федерации» № 135-ФЗ от 29.07.1998 г.;
- Федеральный закон «О саморегулирующих организациях» № 315-ФЗ от 01.12.2007 г.;
- Общие стандарты оценки (федеральные стандарты оценки ФСО №№ I-VI, утвержденные приказом Минэкономразвития России от 14 апреля 2022 г. N 200);
- Специальные стандарты оценки, определяющие дополнительные требования к порядку проведения оценки, в том числе для отдельных видов объектов оценки (недвижимости, машин и оборудования, бизнеса, нематериальных активов и интеллектуальной собственности), в т.ч. Федеральный стандарт оценки (ФСО) № 7 «Оценка недвижимости», утвержденный приказом МЭР РФ № 611 от 25.09.2014 г.; ФСО № 8 «Оценка бизнеса», утвержденный приказом МЭР РФ № 326 от 01.06.2015 г.; ФСО № 9 «Оценка для целей залога», утвержденный приказом МЭР РФ № 327 от 01.06.2015 г.; ; ФСО № 10 «Оценка стоимости машин и оборудования», утвержденный приказом МЭР РФ № 328 от 01.06.2015 г.; ФСО № 11 «Оценка нематериальных активов и интеллектуальной собственности», утвержденный приказом МЭР РФ № 385 от 22.06.2015 г.

Специальные стандарты оценки, определяющие дополнительные требования к порядку проведения оценки, в том числе для отдельных видов объектов оценки (недвижимости, машин и оборудования, бизнеса, нематериальных активов и интеллектуальной собственности), в т.ч. Федеральный стандарт оценки (ФСО) № 7 «Оценка недвижимости», утвержденный приказом МЭР РФ № 611 от 25.09.2014 г.; ФСО № 8 «Оценка бизнеса», утвержденный приказом МЭР РФ № 326 от 01.06.2015 г.; ФСО № 9 «Оценка для целей залога», утвержденный приказом МЭР РФ № 327 от 01.06.2015 г.; ; ФСО № 10 «Оценка стоимости машин и оборудования», утвержденный приказом МЭР РФ № 328 от 01.06.2015 г.; ФСО № 11 «Оценка нематериальных активов и интеллектуальной собственности», утвержденный приказом МЭР РФ № 385 от 22.06.2015 г.

Таблица 2.1-1 Информация о стандартах, применяемых оценщиком в настоящем отчете

Краткое наименование стандарта	Полное наименование стандарта	Сведения о принятии стандарта
ФСО I	Федеральный стандарт оценки «Структура федеральных стандартов оценки и основные понятия, используемые в федеральных стандартах оценки» (ФСО I)	Приказ МЭР РФ № 200 от 14.04.2022 г.
ФСО II	Федеральный стандарт оценки «Виды стоимости (ФСО II)»	
ФСО III	Федеральный стандарт оценки «Процесс оценки (ФСО III)»	
ФСО IV	Федеральный стандарт оценки «Задание на оценку (ФСО IV)»	
ФСО V	Федеральный стандарт оценки «Подходы и методы оценки (ФСО V)»	
ФСО VI	Федеральный стандарт оценки «Отчет об оценке (ФСО VI)»	
ФСО-7	Федеральный стандарт оценки № 7 «Оценка недвижимости»	Приказ МЭР РФ № 611 от 25.09.2014 г.

Так же будут использованы международный стандарт финансовой отчетности (IFRS) 13 «Оценка справедливой стоимости» утвержденного приказом Минфина России от 18.07.2012 № 106н.

В соответствии со статьей 15 Федерального закона № 135-ФЗ от 29.07.1998 г. оценщик обязан соблюдать при осуществлении оценочной деятельности федеральные стандарты оценки, а также

стандарты и правила оценочной деятельности, утвержденные саморегулируемой организацией оценщиков, членом которой он является.

Стандарты и правила оценочной деятельности Союза Специалистов Оценщиков «Федерация Специалистов Оценщиков», Утверждены Решением Советом Союза специалистов оценщиков «Федерация Специалистов Оценщиков» Протокол № 2 «03» октября 2016 г.

2.2. ИСПОЛЬЗУЕМАЯ ТЕРМИНОЛОГИЯ

Согласно положениям ФСО-I, ФСО-II, ФСО-III в процессе оценки необходимо соблюдать требования законодательства Российской Федерации в области оценочной деятельности. Ниже приводится трактовка основных терминов и процессов оценки, трактуемых ФСО и используемых в оценочной деятельности.

Оценка стоимости представляет собой определение стоимости объекта оценки в соответствии с федеральными стандартами оценки.

Стоимость представляет собой меру ценности объекта для участников рынка или конкретных лиц, выраженную в виде денежной суммы, определенную на конкретную дату в соответствии с конкретным видом стоимости, установленным федеральными стандартами оценки.

Цена представляет собой денежную сумму, запрашиваемую, предлагаемую или уплачиваемую участниками в результате совершенной или предполагаемой сделки.

Цель оценки представляет собой предполагаемое использование результата оценки, отражающее случаи обязательной оценки, установленные законодательством Российской Федерации, и (или) иные причины, в связи с которыми возникла необходимость определения стоимости объекта оценки.

Допущение представляет собой предположение, принимаемое как верное и касающееся фактов, условий или обстоятельств, связанных с объектом оценки, целью оценки, ограничениями оценки, используемой информацией или подходами (методами) к оценке.

Подход к оценке представляет собой совокупность методов оценки, основанных на общей методологии.

Метод оценки представляет собой последовательность процедур, позволяющую на основе существенной для данного метода информации определить стоимость объекта оценки.

Методические рекомендации по оценке представляют собой методические рекомендации по оценке, разработанные в целях развития положений утвержденных федеральных стандартов оценки и одобренные советом по оценочной деятельности при Минэкономразвития России.

Результат оценки (итоговая стоимость объекта оценки) представляет собой стоимость объекта, определенную на основе профессионального суждения оценщика для конкретной цели оценки с учетом допущений и ограничений оценки. Результат оценки выражается в рублях или иной валюте в соответствии с заданием на оценку с указанием эквивалента в рублях. Результат оценки может быть представлен в виде числа и (или) интервала значений, являться результатом математического округления.

Оценщики – специалисты, имеющие квалификационный аттестат по одному или нескольким направлениям оценочной деятельности, являющиеся членами одной из саморегулируемых организаций оценщиков и застраховавшие свою ответственность в соответствии с требованиями законодательства об оценочной деятельности.

Существенность представляет собой степень влияния информации, допущений, ограничений оценки и проведенных расчетов на результат оценки. Существенность может не иметь количественного измерения. Для определения уровня существенности требуется профессиональное суждение в области оценочной деятельности. В процессе оценки уровень существенности может быть определен в том числе для информации, включая исходные данные (характеристики объекта оценки и его аналогов, рыночные показатели); проведенных расчетов, в частности, в случаях расхождений результатов оценки, полученных в рамках применения различных подходов и методов оценки; допущений и ограничений оценки. Существенность зависит в том числе от цели оценки.

Отчет об оценке объекта оценки - документ, содержащий профессиональное суждение оценщика относительно итоговой стоимости объекта оценки, сформулированное на основе собранной информации, проведенного анализа и расчетов в соответствии с заданием на оценку. Отчет об оценке может состоять из нескольких частей, в одной или в разной форме - как на бумажном носителе, так и в форме электронного документа.

Пользователями результата оценки, отчета об оценке могут являться заказчик оценки и иные лица

в соответствии с целью оценки.

К **объектам оценки** относятся объекты гражданских прав, в отношении которых законодательством Российской Федерации установлена возможность их участия в гражданском обороте.

Дата определения стоимости объекта оценки (дата проведения оценки, дата оценки) – это дата, по состоянию на которую определена стоимость объекта оценки.

При осуществлении оценочной деятельности в соответствии с федеральными стандартами оценки определяются **следующие виды стоимости**:

- 1) рыночная стоимость;
- 2) равновесная стоимость;
- 3) инвестиционная стоимость;
- 4) иные виды стоимости, предусмотренные ФЗ от 29 июля 1998 г. N 135-ФЗ "Об оценочной деятельности в Российской Федерации".

Рыночная стоимость объекта оценки (далее - рыночная стоимость) - наиболее вероятная цена, по которой данный объект оценки может быть отчужден на открытом рынке в условиях конкуренции, когда стороны сделки действуют разумно, располагая всей необходимой информацией, а на величине цены сделки не отражаются какие-либо чрезвычайные обстоятельства, то есть когда:

- 1) одна из сторон сделки не обязана отчуждать объект оценки, а другая сторона не обязана принимать исполнение;
- 2) стороны сделки хорошо осведомлены о предмете сделки и действуют в своих интересах;
- 3) объект оценки представлен на открытом рынке посредством публичной оферты, типичной для аналогичных объектов оценки;
- 4) цена сделки представляет собой разумное вознаграждение за объект оценки и принуждения к совершению сделки в отношении сторон сделки с чьей-либо стороны не было;
- 5) платеж за объект оценки выражен в денежной форме.

Рыночная стоимость основана на предпосылках о сделке, совершаемой с объектом на рынке между гипотетическими участниками без влияния факторов вынужденной продажи после выставления объекта в течение рыночного срока экспозиции типичными для подобных объектов способами. Рыночная стоимость отражает потенциал наиболее эффективного использования объекта для участников рынка. При определении рыночной стоимости не учитываются условия, специфические для конкретных сторон сделки, если они не доступны другим участникам рынка.

Справедливая стоимость (fair value) — это цена, которая была бы получена при продаже актива или уплачена при передаче обязательства при проведении операции на добровольной основе между участниками рынка на дату оценки (см. МСФО (IFRS) 13 «Оценка справедливой стоимости»). Справедливая стоимость - сумма, на которую можно обменять актив при совершении сделки между хорошо осведомленными, желающими совершить такую сделку, независимыми друг от друга сторонами (см. МСФО (IAS) 16 «Основные средства»).

Равновесная стоимость представляет собой денежную сумму, за которую предположительно состоялся бы обмен объекта между конкретными, хорошо осведомленными и готовыми к сделке сторонами на дату оценки, отражающая интересы этих сторон. Равновесная стоимость, в отличие от рыночной, отражает условия совершения сделки для каждой из сторон, включая преимущества и недостатки, которые каждая из сторон получит в результате сделки. Поэтому при определении равновесной стоимости необходимо учитывать предполагаемое сторонами сделки использование объекта и иные условия, относящиеся к обстоятельствам конкретных сторон сделки.

Инвестиционная стоимость - стоимость объекта оценки для конкретного лица или группы лиц при установленных данным лицом (лицами) инвестиционных целях использования объекта оценки. Инвестиционная стоимость не предполагает совершения сделки с объектом оценки и отражает выгоды от владения объектом. При определении инвестиционной стоимости необходимо учитывать предполагаемое текущим или потенциальным владельцем использование объекта, синергии и предполагаемый полезный эффект от использования объекта оценки, ожидаемую доходность, иные условия, относящиеся к обстоятельствам конкретного владельца.

Ликвидационная стоимость - расчетная величина, отражающая наиболее вероятную цену, по которой данный объект оценки может быть отчужден за срок экспозиции объекта оценки, меньший типичного срока экспозиции объекта оценки для рыночных условий, в условиях, когда продавец вынужден совершить сделку по отчуждению имущества.

При проведении оценки используются **сравнительный, доходный и затратный подходы**. При применении каждого из подходов к оценке используются различные методы оценки. Оценщик может

применять методы оценки, не указанные в федеральных стандартах оценки, с целью получения наиболее достоверных результатов оценки. Оценщик может использовать один подход и метод оценки, если применение данного подхода и метода оценки приводит к наиболее достоверному результату оценки с учетом доступной информации, допущений и ограничений проводимой оценки.

Сравнительный подход – совокупность методов оценки, основанных на сравнении объекта оценки с идентичными или аналогичными объектами (аналогами). Сравнительный подход основан на принципах ценового равновесия и замещения. Методы сравнительного подхода основаны на использовании ценовой информации об аналогах (цены сделок и цены предложений). При этом оценщик может использовать ценовую информацию об объекте оценки (цены сделок, цена обязывающего предложения, не допускающего отказа от сделки).

Доходный подход – совокупность методов оценки, основанных на определении текущей стоимости ожидаемых будущих денежных потоков от использования объекта оценки. Доходный подход основан на принципе ожидания выгод. В рамках доходного подхода применяются различные методы, основанные на прямой капитализации или дисконтировании будущих денежных потоков (доходов).

Затратный подход – совокупность методов оценки, основанных на определении затрат, необходимых для воспроизводства или замещения объекта оценки с учетом совокупного обесценения (износа) объекта оценки и (или) его компонентов. Затратный подход основан на принципе замещения. Затраты замещения (стоимость замещения) представляют собой текущие затраты на создание или приобретение объекта эквивалентной полезности без учета его точных физических свойств. Обычно затраты замещения относятся к современному аналогичному объекту, обеспечивающему равноценную полезность, имеющему современный дизайн и произведенному с использованием современных экономически эффективных материалов и технологий. Затраты воспроизводства (стоимость воспроизводства) представляют собой текущие затраты на воссоздание или приобретение точной копии объекта.

При применении нескольких подходов и методов оценщик использует процедуру согласования их результатов. В случае существенных расхождений результатов подходов и методов оценки оценщик анализирует возможные причины расхождений, устанавливает подходы и методы, позволяющие получить наиболее достоверные результаты. Не следует применять среднюю арифметическую величину или иные математические правила взвешивания в случае существенных расхождений промежуточных результатов методов и подходов оценки без такого анализа. В результате анализа оценщик может обоснованно выбрать один из полученных результатов, полученных при использовании методов и подходов, для определения итоговой стоимости объекта оценки.

Основная терминология, используемая в затратном подходе

Специализированная недвижимость - недвижимость, которая в силу своего специального характера редко, если вообще когда-либо, продаётся на открытом рынке для продолжения ее существующего использования одним владельцем, кроме случаев, когда она реализуется как часть использующего ее бизнеса. Специальный характер недвижимости может быть обусловлен ее конструктивными особенностями, специализацией, размером или местоположением или сочетанием этих факторов.

Физический износ - уменьшение стоимости воспроизводства или замещения, связанное с утратой элементами объекта оценки эксплуатационных характеристик в результате естественного старения, неправильной эксплуатации, воздействия.

К **функциональному износу** относят потерю стоимости в результате несоответствия проекта, материалов, строительных стандартов, качества дизайна современным требованиям к этим позициям.

Внешний (экономический) износ - уменьшение стоимости объекта в результате негативного воздействия внешних по отношению к нему факторов (рыночных, финансовых, законодательных, физических и других).

Накопленный износ – совокупное уменьшение стоимости воспроизводства или стоимости замещения объекта оценки, которое может иметь место в результате его физического, функционального и внешнего (экономического) износа.

Основная терминология, используемая в доходном подходе

Денежный поток – движение денежных средств, возникающее в результате использования имущества.

Риск – обстоятельства, уменьшающие вероятность получения определенных доходов в будущем и снижающие их стоимость на дату проведения оценки.

Операционные расходы – периодические затраты для обеспечения нормального функционирования объекта оценки и воспроизводства им действительного валового дохода.

Капитализация дохода – преобразование будущих периодических и равных (стабильно изменяющихся) по величине доходов, ожидаемых от объекта оценки, в его стоимость на дату оценки, путем деления величины периодических доходов на соответствующую ставку (коэффициент) капитализации.

Ставка (коэффициент) капитализации — это ставка, которая, будучи отнесенной к текущим чистым доходам, приносимым объектом, дает его оценочную стоимость. Общая ставка капитализации учитывает как доход на инвестиции, так и компенсацию изменения стоимости имущества за рассматриваемый период. Общая ставка капитализации определяется на основе фактических данных о соотношении чистой прибыли от имущества и его цены или способом кумулятивного построения.

Метод дисконтирования денежных потоков – оценка имущества при произвольно изменяющихся и неравномерно поступающих денежных потоках в зависимости от степени риска, связанного с использованием имущества, в течение прогнозного периода времени.

Дисконтирование денежного потока – математическое преобразование будущих денежных потоков (доходов), ожидаемых от объекта оценки, в его настоящую (текущую) стоимость на дату оценки с использованием соответствующей ставки дисконтирования.

Ставка дисконтирования – процентная ставка отдачи (доходности), используемая при дисконтировании с учетом рисков, с которыми связано получение денежных потоков (доходов).

Реверсия - возврат капитала в конце прогнозного периода. Определяется как цена продажи в конце прогнозируемого периода владения или рыночная стоимость на момент окончания периода прогнозирования.

Основная терминология, используемая в сравнительном подходе

Элементами сравнения (ценообразующими факторами) - называют такие характеристики объектов и сделок, которые вызывают изменения цен.

Срок экспозиции объектов оценки рассчитывается с даты представления на открытый рынок (публичная оферта) объектов оценки до даты совершения сделки с ним.

Единица сравнения - общий для всех объектов удельный или абсолютный показатель цены объекта, физическая или экономическая единица измерения стоимости или арендной ставки, сопоставляемая и подвергаемая корректировке.

Корректировка – представляет собой операцию, учитывающую разницу в стоимости между оцениваемым и сравнимым объектами, вызванную влиянием конкретного элемента сравнения. Все корректировки выполняются по принципу «от объекта сравнения к объекту оценки».

Аналог объекта оценки – объект, сходный объекту оценки по основным экономическим, материальным, техническим и другим характеристикам, определяющим его стоимость.

Скорректированная цена имущества – цена продажи объекта сравнения после ее корректировки на различия с объектом оценки.

2.3. Вид определяемой стоимости и результат оценки

Исходя из цели оценки и условий, определенных Заданием на оценку № 05/23 от 05.05.2022 г. к Договору № ФО/15-2015 от «15» апреля 2015 года об оценке имущества, составляющего Закрытый паевой инвестиционный фонд недвижимости «РВМ - Подмосковный», принят следующий вид оцениваемой стоимости – рыночная (справедливая) стоимость.

На основании Указания ЦБ РФ от 25.08.2015г. № 3758-У «1.3. Стоимость активов и величина обязательств определяются по справедливой стоимости в соответствии с Международным стандартом финансовой отчетности (IFRS) 13 «Оценка справедливой стоимости», введенным в действие на территории Российской Федерации приказом Министерства финансов Российской Федерации от 28.12.2015 г. № 217н.

На основании п.2 Международных стандартов финансовой отчетности (IFRS) 13 «Оценка справедливой стоимости»:

«Справедливая стоимость - оценка, основанная на рыночных данных, а не оценка, специфичная для организации. В отношении некоторых активов и обязательств могут быть доступны наблюдаемые рыночные сделки или рыночная информация. В отношении других активов и обязательств могут не

быть доступными наблюдаемые рыночные сделки или рыночная информация. Однако цель оценки справедливой стоимости в обоих случаях одна - определить цену, по которой была бы осуществлена обычная сделка между участниками рынка с целью продажи актива или передачи обязательства на дату оценки в текущих рыночных условиях (то есть цену выхода на дату оценки с позиции участника рынка, который удерживает указанный актив или является должником по указанному обязательству).

Справедливая стоимость (fair value) - это цена, которая была бы получена при продаже актива или уплачена при передаче обязательства при проведении операции на добровольной основе между участниками рынка на дату оценки (см. МСФО (IFRS) 13 «Оценка справедливой стоимости»). Справедливая стоимость - сумма, на которую можно обменять актив при совершении сделки между хорошо осведомленными, желающими совершить такую сделку, независимыми друг от друга сторонами (см. МСФО (IAS) 16 «Основные средства»).

Справедливой стоимостью основных средств в большинстве случаев является рыночная стоимость при условии продолжительного сохранения способа хозяйственного использования соответствующих объектов, т.е. использование для ведения одного и того же или аналогичного вида деятельности (см. МСФО (IAS) 16 «Основные средства»).

Цена, действующая на основном (или наиболее выгодном) рынке, использованная для оценки справедливой стоимости актива или обязательства, не должна корректироваться с учетом затрат по сделке. Затраты по сделке должны отражаться в учете в соответствии с другими МСФО. Затраты по сделке не являются характеристикой актива или обязательства; они скорее являются специфическими для сделки и будут отличаться в зависимости от того, как предприятие вступает в сделку в отношении актива или обязательства.

Затраты по сделке не включают транспортные расходы. Если местонахождение является характеристикой актива (как, например, может быть в случае с товаром), цена на основном (или наиболее выгодном) рынке должна корректироваться с учетом расходов, при наличии таковых, которые были бы понесены на транспортировку актива от его текущего местонахождения до данного рынка.

Цель оценки справедливой стоимости заключается в том, чтобы определить цену, по которой проводилась бы операция на добровольной основе по продаже актива или передаче обязательства между участниками рынка на дату оценки в текущих рыночных условиях.

Справедливая стоимость земельных участков, зданий и помещений в них, как правило, определяется на основе рыночных индикаторов путем оценки, которая обычно производится профессиональным оценщиком.

Справедливая стоимость включает в себя понятие Рыночной стоимости. Тем не менее, термин «справедливая стоимость» является родовым термином, используемым в бухгалтерском учете. Понятие Справедливой стоимости шире, чем Рыночная стоимость, которая специфична для имущества.

Справедливая стоимость и Рыночная стоимость могут быть эквивалентными, когда Справедливая стоимость удовлетворяет всем требованиям определения Рыночной стоимости.

На основании МСО 2017, МСО 104 «Базы оценки», пункт 50 «Базы оценки по определению МСО - Справедливая стоимость (Equitable value)» -

50.1. Справедливая стоимость (Equitable value) — это расчетно-оценочная цена при передаче актива или обязательства между конкретно идентифицированными, осведомленными и заинтересованными сторонами, которая отражает соответствующие интересы данных сторон.

50.2. Определение справедливой стоимости потребует оценку такой цены, которая будет являться справедливой [в сделке] между конкретно определенными сторонами с учетом всех преимуществ или отрицательных свойств, которые каждая из сторон обретет по сделке. Напротив, при определении рыночной стоимости, как правило, нужно забыть обо всех преимуществах или отрицательных свойствах, которые не будут в целом характерны или доступны для участников рынка.

50.3. Справедливая стоимость – это более широкое понятие, чем рыночная стоимость. Хотя часто цена, которая является справедливой в сделке между двумя сторонами, будет равна цене, которую можно получить на рынке, тем не менее, могут возникнуть ситуации, когда при определении справедливой стоимости необходимо будет принять во внимание моменты, которые не должны приниматься во внимание при определении рыночной стоимости, например, некоторые аспекты

синергетической стоимости, возникающие при совмещении материальной заинтересованности.

50.4. К примерам использования справедливой стоимости относятся: (а) определение цены, справедливой в контексте владения акциями в некотируемом бизнесе, когда наличие долей в совместном капитале у двух конкретных сторон может означать, что цена, справедливая для них, отличается от цены, достижимой на рынке, а также (б) определение цены, которая являлась бы справедливой как для арендодателя, так и арендатора в рамках бессрочной передачи арендованного актива или при погашении арендного обязательства.

Согласно Федеральному закону №135-ФЗ от 29.07.1998 года «Об оценочной деятельности» в действующей редакции:

Рыночная стоимость - наиболее вероятная цена, по которой объект оценки может быть отчужден на дату оценки на открытом рынке в условиях конкуренции, когда стороны сделки действуют разумно, располагая всей необходимой информацией, а на величине цены сделки не отражаются какие-либо чрезвычайные обстоятельства, то есть когда:

- одна из сторон сделки не обязана отчуждать объект оценки, а другая сторона не обязана принимать исполнение;
- стороны сделки хорошо осведомлены о предмете сделки и действуют в своих интересах;
- объект оценки представлен на открытом рынке посредством публичной оферты, типичной для аналогичных объектов оценки;
- цена сделки представляет собой разумное вознаграждение за объект оценки и принуждения к совершению сделки в отношении сторон сделки с чьей-либо стороны не было;
- платеж за объект оценки выражен в денежной форме.

Возможность отчуждения на открытом рынке означает, что объект оценки представлен на открытом рынке посредством публичной оферты, типичной для аналогичных объектов, при этом срок экспозиции объекта на рынке должен быть достаточным для привлечения внимания достаточного числа потенциальных покупателей.

Разумность действий сторон сделки означает, что цена сделки - наибольшая из достижимых по разумным соображениям цен для продавца и наименьшая из достижимых по разумным соображениям цен для покупателя.

Полнота располагаемой информации означает, что стороны сделки в достаточной степени информированы о предмете сделки, действуют, стремясь достичь условий сделки, наилучших с точки зрения каждой из сторон, в соответствии с полным объемом информации о состоянии рынка и объекте оценки, доступным на дату оценки.

Отсутствие чрезвычайных обстоятельств означает, что у каждой из сторон сделки имеются мотивы для совершения сделки, при этом в отношении сторон нет принуждения совершить сделку.

Установлению подлежит рыночная стоимость объекта оценки и в случае использования в нормативном правовом акте не предусмотренных Федеральным законом №135-ФЗ от 29.07.1998 года «Об оценочной деятельности» в действующей редакции или стандартами оценки терминов, определяющих вид стоимости объекта оценки, в том числе терминов «действительная стоимость», «разумная стоимость», «эквивалентная стоимость», «реальная стоимость» и других (см. Статью 7. Предположение об установлении рыночной стоимости объекта оценки» ФЗ №135 от 29.07.1998 года «Об оценочной деятельности» в действующей редакции).

Таким образом, в настоящем Отчете справедливая стоимость Объекта оценки эквивалентна рыночной стоимости объекта оценки.

3. ПРИНЯТЫЕ ПРИ ПРОВЕДЕНИИ ОЦЕНКИ ОБЪЕКТА ОЦЕНКИ ДОПУЩЕНИЯ И ОГРАНИЧИТЕЛЬНЫЕ УСЛОВИЯ

3.1. Допущения

Следующие принятые при проведении оценки допущения, ограничения и пределы применения полученного результата являются неотъемлемой частью данного отчета.

1. Вся информация, полученная от Заказчика и его представителей в письменном или устном виде и не вступающая в противоречие с профессиональным опытом Оценщика, рассматривалась как достоверная.
2. Оценщик осуществляет расчет стоимости Объекта оценки с учетом индивидуальных характеристик земельных участков предоставленных заказчиком и указанных пообъектно в разделе 7 Отчета.
3. Оценщик исходил из того, что на объект оценки имеются все подлежащие оценке права в соответствии с действующим законодательством. Однако анализ правоустанавливающих документов и имущественных прав на объект оценки выходит за пределы профессиональной компетенции Оценщика, и он не несет ответственности за связанные с этим вопросы. Оцениваемые права (требование) считаются достоверными и достаточными для рыночного оборота оцениваемого объекта. Объект оценки считается свободным от каких-либо претензий или ограничений, кроме оговоренных в Отчете.
4. Данные, использованные Оценщиком при подготовке отчета, были получены из надежных источников и считаются достоверными. Тем не менее, Оценщик не может гарантировать их абсолютную точность и во всех возможных случаях указывает источник информации.
5. Исполнитель не принимает на себя ответственности за изменение экономических, юридических и иных факторов, которые могут возникнуть после даты проведения оценки и повлиять на рыночную ситуацию, а, следовательно, и на рыночную стоимость Объекта оценки, если таковые не должны были быть предвидены и учтены Оценщиком в процессе выполнения работ.
6. Исполнителю не известно о существовании каких-либо причин, по которым факты и данные, изложенные в настоящем отчете, могли бы быть признаны неверными.
7. При проведении оценки предполагалось отсутствие каких-либо скрытых факторов, влияющих на стоимость оцениваемого имущества. На ООО «ФандОценка» не лежит ответственность по обнаружению подобных факторов или по рассмотрению таких факторов, если они будут раскрыты после завершения процедур по оценке.
8. Заказчик принимает на себя обязательство заранее освободить Оценщика от всякого рода расходов и материальной ответственности, происходящих из иска третьих лиц к Оценщику, вследствие легального использования результатов настоящего отчета, кроме случаев, когда в установленном судебном порядке определено, что возникшие убытки явились следствием мошенничества, халатности или умышленно неправомерных действий со стороны Оценщика или его сотрудников в процессе выполнения работ по определению стоимости объекта оценки.
9. Финансовые отчеты и другая необходимая информация, предоставленная Заказчиком оценки или его представителями в ходе проведения оценки, были приняты без какой-либо проверки, как в полной мере и корректно отражающие результаты деятельности предприятия в течение соответствующих периодов.
10. Общедоступная отраслевая и статистическая информация была получена из источников, которые Оценщик считает достоверными, но, по независящим от Оценщика объективным причинам, данная информация не позволяет достоверно спрогнозировать влияние пандемии на ценообразование рынка объекта оценки.
11. Оценщик не гарантирует точного достижения результатов, прогнозируемых заказчиком оценки, так как события и обстоятельства часто реализуются не так, как ожидается вначале. Различие между планируемыми и фактическими результатами может быть существенным. Достижение прогнозируемых результатов зависит от действий, планов и предположений менеджмента, а также внешних условий. Условия, для которых выполнены расчеты являются корректными (сценарий социально-экономического и отраслевого развития в условиях пандемии и в условиях обстоятельств после 24.02.2022). При развитии внешней и внутренней ситуации на рынках по иному сценарию результат оценки может существенно отличаться от определенного в отчете об оценке.
12. Данные, на которых основана оценка, ограничены по количеству или качеству по причине нестабильности рыночных условий в связи с ситуацией высокой неопределенности на внешнем и

внутренних рынках, в связи с чем возможные границы интервала стоимости могут быть шире (+/- 50%). Поскольку открытая информация по объективным причинам не позволяет достоверно выполнить прогнозы внутренних и внешних факторов, влияющих на стоимость объекта оценки, при проведении оценки принимаются специальные допущения по ключевым факторам, использованным оценщиком при расчетах.

13. Стоимость активов паевого инвестиционного фонда и величина обязательств, начиная с 01.01.2016 г. определяются по справедливой стоимости в соответствии с Международным стандартом финансовой отчетности (IFRS) 13 «Оценка справедливой стоимости», введенным в действие на территории Российской Федерации приказом Министерства финансов Российской Федерации от 28 декабря 2015 года № 217н (с изм. от 11.07.2016г.) «О введении Международных стандартов финансовой отчетности и Разъяснений Международных стандартов финансовой отчетности в действие на территории Российской Федерации и о признании утратившими силу некоторых приказов (отдельных положений приказов) Министерства финансов Российской Федерации», с учетом требований Указания Банка России от 25 августа 2015 г. №3758-У и Письма Банка России от 24.04.2018 № 54-5-2-3/868.

14. Все расчеты производились в приложении Microsoft Excel. В процессе расчетов числа не округлялись, за исключением тех случаев, когда в настоящем Отчете отдельно не сказано об использовании округленных значений. В связи с более точным вычислением десятичных знаков результаты расчетов могут отличаться от результатов, рассчитанных с помощью калькулятора.

15. От Оценщика не требуется появляться в суде или свидетельствовать иным образом в связи с проведением данной оценки, иначе как по официальному вызову суда.

16. Будущее сопровождение проведенной оценки, в том числе дача показаний и явка в суд иначе как по его вызову, не будет требоваться от Оценщика, если предварительные договоренности по данному вопросу не были достигнуты заранее в письменной форме.

3.2. ОГРАНИЧИТЕЛЬНЫЕ УСЛОВИЯ

Отчет подготовлен в соответствии со следующими ограничениями:

1. Выдержки из отчета и отчет не могут копироваться без письменного согласия оценщика;
2. Оценщики не предоставляют дополнительных консультаций и не отвечают в суде по данному отчету, за исключением случаев, оговариваемых отдельными договорами;
3. Отчет или его части могут быть использованы заказчиком только в соответствии с целью, определенной в отчете;
4. Заключение об искомой стоимости, содержащееся в отчете, относится к объекту оценки в целом, любое соотнесение частей стоимости, с частью объекта является неправомерным;
5. Все прогнозы, базируются на текущей рыночной ситуации, которая с течением времени может измениться, заключение о стоимости действительно только на дату оценки.


3.3. ЗАЯВЛЕНИЕ О СООТВЕТСТВИИ

Оценщик делает заявление о том, что:

- факты, представленные в отчете правильны, и основываются на знаниях оценщика;
- содержащиеся в Отчете анализ, мнения и заключения принадлежат самому Оценщику и действительны строго в пределах принятых ограничений и допущений;
- оценщик не имеет настоящей и ожидаемой заинтересованности в оцениваемом имуществе, действует непредвзято и без предубеждения по отношению к участвующим сторонам;
- вознаграждение Оценщика не зависит от итоговой оценки стоимости, а также тех событий, которые могут наступить в результате использования заказчиком или третьими сторонами выводов и заключений, содержащихся в Отчете;
- Оценка была проведена в соответствии с:
 - Федеральным законом «Об оценочной деятельности в Российской Федерации» № 135-ФЗ от 29.07.1998 г.;
 - общими стандартами оценки (ФСО I-VI, утвержденные приказом Минэкономразвития России от 14 апреля 2022 г. № 200);
 - специальными стандартами оценки, определяющими дополнительные требования к порядку проведения оценки (ФСО №8, утвержденный приказом МЭР РФ № 326 от 01.06.2015 г.),
 - а также в соответствии со СПОД РОО 2020 и СПОД РОО 2022;

- оценка была проведена в соответствии с кодексом этики и стандартами поведения;
- образование оценщика соответствует необходимым требованиям;
- оценщик имеет опыт оценки аналогичного имущества и знает район его нахождения;
- никто, кроме лиц, указанных в отчете, не обеспечивал профессиональной помощи в подготовке отчета.
- описание объекта оценки произведено в соответствии с представленной Заказчиком документацией и представленной Заказчиком информацией.

Оценщик


_____ К.О. Домарева

4. СВЕДЕНИЯ О ЗАКАЗЧИКЕ ОЦЕНКИ И ОБ ОЦЕНЩИКЕ

4.1. СВЕДЕНИЯ О ЗАКАЗЧИКЕ

Организационно-правовая форма	Закрытое акционерное общество
Полное наименование	Закрытое акционерное общество управляющая компания «РВМ Капитал» доверительное управление закрытым паевым инвестиционным фондом недвижимости «РВМ – Подмосковный»
Место нахождения	107078, г. Москва, ул. Маши Порываевой, д. 34, помещение 1/1
ОГРН	1057749282810
Дата присвоения ОГРН	29.11.2005 г.
Дата регистрации юридического лица	29.11.2005 г.

4.2. СВЕДЕНИЯ ОБ ОЦЕНЩИКЕ, РАБОТАЮЩЕМ НА ОСНОВАНИИ ТРУДОВОГО ДОГОВОРА

Фамилия Имя Отчество	Домарева Ксения Олеговна
Дополнительные сведения	Почтовый адрес: 125284, город Москва, ш. Хорошёвское, д. 32А Тел.: +7 (499) 550-1509 Эл. адрес: k.domareva@mail.ru
Информация о членстве в саморегулируемой организации оценщиков	Членство в СРО – член «Союза «Федерация Специалистов Оценщиков»; включен в реестр оценщиков за регистрационным № 558. Саморегулируемая организация «Союз «Федерация Специалистов Оценщиков» 109147, г. Москва, ул. Марксистская, дом 34, стр. 10, оф. 7. Контактный телефон. 8 (495) 107-93-70 Внесена в единый государственный реестр саморегулируемых организаций оценщиков за рег. № 0017
Номер и дата выдачи документа, подтверждающего получение профессиональных знаний в области оценочной деятельности	Диплом о профессиональной переподготовке №240000707 по специальности «Оценка собственности», специализация «Оценка стоимости предприятия (бизнеса)» выданный ИДПО «ФГБОУ ВПО «Ставропольский государственный аграрный университет» 06.05.2013 г. Диплом о высшем образовании КП №03901 по специальности «Финансы и кредит», выданный ФГАОУ ВПО «Северо-Кавказский федеральный университет» 20.06.2013 г.
Номер, дата и направление квалификационного аттестата в области оценочной деятельности	№ 027848-1 от 10.08.2021 г. по направлению «Оценка недвижимости»
Сведения о страховании гражданской ответственности оценщика	Договор/полис № 2200SB40R6608 страхования ответственности оценщика при осуществлении оценочной деятельности САО «ВСК», дата выдачи 27.09.2022 г. Срок действия полиса: с 28.09.2022 г. по 27.09.2023 г., Страховая сумма: 300 000 (Триста тысяч) рублей.
Стаж работы в оценочной деятельности, лет	10
Местонахождение оценщика	125284, город Москва, ш. Хорошёвское, д. 32А
Основание для проведения оценщиком оценки объекта оценки	Трудовой договор № ТД-2/21 от 05.07.2021 г.
Степень участия оценщика в проведении оценки объекта оценки	а) сбор информации об объекте оценки; б) анализ рынка объекта оценки; в) расчет рыночной стоимости объекта оценки; г) формирование отчёта об оценке.
Сведения о независимости оценщика	Настоящим Оценщик подтверждает полное соблюдение принципов независимости, установленных ст. 16 Федерального закона от 29.07.1998 N 135-ФЗ «Об оценочной деятельности в Российской Федерации», при осуществлении оценочной деятельности и составлении настоящего отчета об оценке. Оценщик не является учредителем, собственником, акционером, должностным лицом или работником юридического лица - заказчика, лицом, имеющим имущественный интерес в объекте оценки. Оценщик не состоит с указанными лицами в близком родстве или свойстве. Оценщик не имеет в отношении объекта оценки вещных или обязательственных прав вне договора и не является участником

	(членом) или кредитором юридического лица – заказчика, равно как и заказчик не является кредитором или страховщиком оценщика. Размер оплаты оценщику за проведение оценки объекта оценки не зависит от итоговой величины стоимости
--	---

4.3. Сведения о юридическом лице, с которым Оценщик заключил трудовой договор

Организационно-правовая форма	Общество с ограниченной ответственностью
Полное наименование	Общество с ограниченной ответственностью «ФандОценка»
Место нахождения	Почтовый адрес: 125284, город Москва, ш. Хорошёвское, д. 32А, пом XIII ком. 83,87
Сведения о страховании при осуществлении оценочной деятельности	ООО «ФандОценка» - ответственность юридического лица застрахована в АО «АльфаСтрахование», Договор № 0991R/776/0000153/22 страхования ответственности юридического лица при осуществлении оценочной деятельности от 29 ноября 2022 года, период с 01 января 2023 г. по 31 декабря 2023 г., страховая сумма – 100 000 000 (Сто миллионов) рублей
ОГРН	1107746432903
Дата присвоения ОГРН	26.05.2010 г.
Дата регистрации юридического лица	26.05.2010 г.
Сведения о независимости юридического лица, с которым оценщик заключил трудовой договор	Настоящим Общество с ограниченной ответственностью «ФандОценка» подтверждает полное соблюдение принципов независимости, установленных ст. 16 Федерального закона от 29.07.1998 N 135-ФЗ «Об оценочной деятельности в Российской Федерации». Общество с ограниченной ответственностью «ФандОценка» подтверждает, что не имеет имущественного интереса в объекте оценки и (или) не является аффилированным лицом заказчика. Размер денежного вознаграждения за проведение оценки объекта оценки не зависит от итоговой величины стоимости объекта оценки, указанной в настоящем отчете об оценке

5. ИНФОРМАЦИЯ ОБО ВСЕХ ПРИВЛЕЧЕННЫХ К ПРОВЕДЕНИЮ ОЦЕНКИ И ПОДГОТОВКЕ ОТЧЕТА ОБ ОЦЕНКЕ ОРГАНИЗАЦИЯХ И СПЕЦИАЛИСТАХ С УКАЗАНИЕМ ИХ КВАЛИФИКАЦИИ, И СТЕПЕНИ УЧАСТИЯ В ПРОВЕДЕНИИ ОЦЕНКИ ОБЪЕКТА ОЦЕНКИ

Иные организации и специалисты не привлекались.

6. ОСНОВНЫЕ ФАКТЫ И ВЫВОДЫ

6.1. ОСНОВАНИЕ ДЛЯ ПРОВЕДЕНИЯ ОЦЕНЩИКОМ ОЦЕНКИ ОБЪЕКТА ОЦЕНКИ

Основанием проведения оценки является Задание на оценку № 05/23 от 05.05.2023 г. к Договору № ФО/15-2015 от «15» апреля 2015 года об оценке имущества, составляющего Закрытый паевой инвестиционный фонд недвижимости «РВМ - Подмосковский», заключенный Закрытым акционерным обществом «РВМ Капитал» Д.У. Закрытого паевого инвестиционного фонда недвижимости «РВМ Подмосковский», именуемым в дальнейшем «Заказчик» и Обществом с ограниченной ответственностью «ФандОценка», именуемым в дальнейшем «Исполнитель».

6.2. ОБЩАЯ ИНФОРМАЦИЯ, ИДЕНТИФИЦИРУЮЩАЯ ОБЪЕКТ ОЦЕНКИ

Объектом оценки являются: Земельные участки (52 ед.), расположенные в Раменском районе Московской области, входящие в состав активов Закрытого паевого инвестиционного фонда недвижимости «РВМ - Подмосковский», в том числе:

- Земельные участки (24 ед.) для сельскохозяйственного производства, расположенные в Раменском районе Московской области, входящие в состав активов Закрытого паевого инвестиционного фонда недвижимости «РВМ - Подмосковский»
- Земельные участки (28 ед.) для дачного строительства, расположенные в Раменском районе Московской области, входящие в состав активов Закрытого паевого инвестиционного фонда недвижимости «РВМ - Подмосковский»

6.3. ОГРАНИЧЕНИЯ И ПРЕДЕЛЫ ПРИМЕНЕНИЯ ПОЛУЧЕННОЙ ИТОВОЙ СТОИМОСТИ

Полученный результат может быть использован лишь с учетом следующих ограничений:

- Настоящий отчет достоверен лишь в полном объеме и лишь в указанных в нем целях в Разделе 1 Отчета. Иное использование результатов оценки не предусматривается. Ни заказчик, ни оценщик не могут использовать отчет иначе, чем это предусмотрено договором на оценку.
- Приведенные в отчете величины стоимости действительны лишь на дату оценки. Оценщик не несет ответственности за последующие изменения рыночных условий. Общедоступная информация и методический инструментарий по независящим от Оценщика объективным причинам не позволяют достоверно спрогнозировать влияние пандемии на ценообразование рынка объекта оценки. Условия, для которых выполнены расчеты являются корректными (сценарий социально-экономического и отраслевого развития в условиях пандемии и обстоятельства после 24.02.2022 г.). При развитии внешней и внутренней ситуации на рынках по иному сценарию результат оценки может существенно отличаться от определенного в отчете об оценке.
- Отчет об оценке содержит профессиональное мнение Оценщика относительно величины стоимости Объекта и не является гарантией того, что рассматриваемый Объект будет отчужден по указанной стоимости.
- После даты оценки определенная в отчете об оценке итоговая стоимость может значительно измениться. Поэтому определенную в отчете об оценке величину стоимости предпочтительно рассматривать в качестве рекомендуемой для целей, указанных в ст. 12 Федерального Закона № 135-ФЗ от 29.07.1998 «Об оценочной деятельности», в течение срока, меньшего, чем 6 месяцев.
- Использование отдельных положений и выводов вне контекста всего Отчета не предусматривается и может привести к искажению результатов оценки.
- Оценщик не несет ответственности за распространение заказчиком оценки данных Отчета, на использование которого были наложены соответствующие ограничения.

6.4. РЕЗУЛЬТАТЫ ОЦЕНКИ, ПОЛУЧЕННЫЕ ПРИ ПРИМЕНЕНИИ РАЗЛИЧНЫХ ПОДХОДОВ К ОЦЕНКЕ

В результате проведения расчетов различными подходами были получены следующие значения стоимости объекта оценки:

Объект оценки	Результаты оценки, полученные при применении различных подходов к оценке		
	Затратный подход, руб.	Сравнительный подход, руб.	Доходный подход, руб.
Земельные участки (52 ед.), расположенные в Раменском районе Московской области, входящие в состав активов Закрытого паевого инвестиционного фонда недвижимости «РВМ - Подмосковный».	Не применялся	81 709 078	Не применялся

6.5. ИТОГОВАЯ СТОИМОСТЬ ОБЪЕКТА ОЦЕНКИ

Рыночная (справедливая) стоимость Объекта оценки, по состоянию на дату оценки округленно с учетом индивидуальных характеристик, составляет без учета НДС²;

81 709 078 (Восемьдесят один миллион семьсот девять тысяч семьдесят восемь) рублей.

В том числе:

№ п/п	Объект права	Кадастровый номер	Общая площадь, кв. м.	Рыночная (справедливая) стоимость участка (округленно), руб.
1	Земельный участок. Категория земли - земли сельскохозяйственного назначения. Разрешенное использование - Для дачного строительства	50:23:0020379:60	29 837	1
2	Земельный участок. Категория земли - земли сельскохозяйственного назначения. Разрешенное использование - Для дачного строительства	50:23:0020379:59	29 688	2 233 130
3	Земельный участок. Категория земли - земли сельскохозяйственного назначения. Разрешенное использование - Для дачного строительства	50:23:0020379:58	29 305	1
4	Земельный участок. Категория земли - земли сельскохозяйственного назначения. Разрешенное использование - Для дачного строительства	50:23:0020379:64	29 582	1
5	Земельный участок. Категория земли - земли сельскохозяйственного назначения. Разрешенное использование - Для дачного строительства	50:23:0020379:65	29 204	1
6	Земельный участок. Категория земли - земли сельскохозяйственного назначения. Разрешенное использование - Для дачного строительства	50:23:0020379:63	29 900	1 702 510
7	Земельный участок. Категория земли - земли сельскохозяйственного назначения. Разрешенное использование - Для дачного строительства	50:23:0020379:56	29 211	1
8	Земельный участок. Категория земли - земли сельскохозяйственного назначения. Разрешенное использование - Для дачного строительства	50:23:0020379:57	29 960	1
9	Земельный участок. Категория земли - земли сельскохозяйственного назначения. Разрешенное использование - Для дачного строительства	50:23:0020459:24	29 836	1 450 030
10	Земельный участок. Категория земли - земли сельскохозяйственного назначения. Разрешенное использование - Для дачного строительства	50:23:0020459:28	29 414	2 099 570
11	Земельный участок. Категория земли - земли сельскохозяйственного назначения. Разрешенное использование - Для дачного строительства	50:23:0020459:44	29 638	593 650


² В соответствии с подпунктом 6 пункта 2 статьи 146 главы 21 «Налог на добавленную стоимость» Налогового кодекса Российской Федерации операции по реализации земельных участков (долей в них) не облагаются налогом на добавленную стоимость.

№ п/п	Объект права	Кадастровый номер	Общая площадь, кв. м.	Рыночная (справедливая) стоимость участка (округленно), руб.
12	Земельный участок. Категория земли - земли сельскохозяйственного назначения. Разрешенное использование - Для дачного строительства	50:23:0020459:45	29 727	1 387 360
13	Земельный участок. Категория земли - земли сельскохозяйственного назначения. Разрешенное использование - Для дачного строительства	50:23:0020459:47	29 816	575 150
14	Земельный участок. Категория земли - земли сельскохозяйственного назначения. Разрешенное использование - Для дачного строительства	50:23:0020459:50	29 892	1
15	Земельный участок. Категория земли - земли сельскохозяйственного назначения. Разрешенное использование - Для дачного строительства	50:23:0020459:39	29 671	1
16	Земельный участок. Категория земли - земли сельскохозяйственного назначения. Разрешенное использование - Для дачного строительства	50:23:0020459:38	29 147	1
17	Земельный участок. Категория земли - земли сельскохозяйственного назначения. Разрешенное использование - Для дачного строительства	50:23:0020459:32	29 570	1
18	Земельный участок. Категория земли - земли сельскохозяйственного назначения. Разрешенное использование - Для дачного строительства	50:23:0020459:27	29 781	2 174 610
19	Земельный участок. Категория земли - земли сельскохозяйственного назначения. Разрешенное использование - Для дачного строительства	50:23:0020452:24	29 163	2 459 900
20	Земельный участок. Категория земли - земли сельскохозяйственного назначения. Разрешенное использование - Для дачного строительства	50:23:0020452:26	29 191	2 461 970
21	Земельный участок. Категория земли - земли сельскохозяйственного назначения. Разрешенное использование - Для дачного строительства	50:23:0020459:380	360 899	24 259 630
22	Земельный участок. Категория земли - земли сельскохозяйственного назначения. Разрешенное использование - Для дачного строительства	50:23:0010348:195	26 752	2 061 240
23	Земельный участок. Категория земли - земли сельскохозяйственного назначения. Разрешенное использование - Для дачного строительства	50:23:0010348:196	25 727	1 988 700
24	Земельный участок. Категория земли - земли сельскохозяйственного назначения. Разрешенное использование - Для дачного строительства	50:23:0020379:17	382 127	16 553 740
25	Земельный участок. Категория земли - земли сельскохозяйственного назначения. Разрешенное использование - Для дачного строительства	50:23:0000000:165186	59 292	1
26	Земельный участок. Категория земли - земли сельскохозяйственного назначения. Разрешенное использование - Для дачного строительства	50:23:0000000:165187	187 280	1

№ п/п	Объект права	Кадастровый номер	Общая площадь, кв. м.	Рыночная (справедливая) стоимость участка (округленно), руб.
27	Земельный участок. Категория земли - земли сельскохозяйственного назначения. Разрешенное использование - Для дачного строительства	50:23:0000000:164544	28 482	2 375 970
28	Земельный участок. Категория земли - земли сельскохозяйственного назначения. Разрешенное использование - Для дачного строительства	50:23:0000000:164545	28 419	1
29	Земельный участок. Категория земли - земли сельскохозяйственного назначения. Разрешенное использование - Для сельскохозяйственного производства	50:23:0020452:23	19 325	677 150
30	Земельный участок. Категория земли - земли сельскохозяйственного назначения. Разрешенное использование - Для сельскохозяйственного производства	50:23:0020452:28	28 202	988 200
31	Земельный участок. Категория земли - земли сельскохозяйственного назначения. Разрешенное использование - Для сельскохозяйственного производства	50:23:0020452:29	28 196	987 990
32	Земельный участок. Категория земли - земли сельскохозяйственного назначения. Разрешенное использование - Для сельскохозяйственного производства	50:23:0020452:30	29 058	1 018 190
33	Земельный участок. Категория земли - земли сельскохозяйственного назначения. Разрешенное использование - Для сельскохозяйственного производства	50:23:0020452:31	22 279	780 660
34	Земельный участок. Категория земли - земли сельскохозяйственного назначения. Разрешенное использование - Для сельскохозяйственного производства	50:23:0020452:33	29 697	1 040 580
35	Земельный участок. Категория земли - земли сельскохозяйственного назначения. Разрешенное использование - Для сельскохозяйственного производства	50:23:0020452:34	28 201	988 160
36	Земельный участок. Категория земли - земли сельскохозяйственного назначения. Разрешенное использование - Для сельскохозяйственного производства	50:23:0020452:35	29 736	1 041 950
37	Земельный участок. Категория земли - земли сельскохозяйственного назначения. Разрешенное использование - Для сельскохозяйственного производства	50:23:0020460:16	29 719	1 041 350
38	Земельный участок. Категория земли - земли сельскохозяйственного назначения. Разрешенное использование - Для сельскохозяйственного производства	50:23:0020452:32	19 506	683 490
39	Земельный участок. Категория земли - земли сельскохозяйственного назначения. Разрешенное использование - Для сельскохозяйственного производства	50:23:0020460:24	29 623	1 037 990
40	Земельный участок. Категория земли - земли сельскохозяйственного назначения. Разрешенное использование - Для сельскохозяйственного производства	50:23:0020460:25	13 622	477 320
41	Земельный участок. Категория земли - земли сельскохозяйственного назначения. Разрешенное использование - Для сельскохозяйственного производства	50:23:0020460:26	18 608	652 020

№ п/п	Объект права	Кадастровый номер	Общая площадь, кв. м.	Рыночная (справедливая) стоимость участка (округленно), руб.
42	Земельный участок. Категория земли - земли сельскохозяйственного назначения. Разрешенное использование - Для сельскохозяйственного производства	50:23:0020460:17	22 746	797 020
43	Земельный участок. Категория земли - земли сельскохозяйственного назначения. Разрешенное использование - Для сельскохозяйственного производства	50:23:0020460:23	28 967	1 015 000
44	Земельный участок. Категория земли - земли сельскохозяйственного назначения. Разрешенное использование - Для сельскохозяйственного производства	50:23:0020294:25	22 717	1
45	Земельный участок. Категория земли - земли сельскохозяйственного назначения. Разрешенное использование - Для сельскохозяйственного производства	50:23:0020294:26	28 574	1
46	Земельный участок. Категория земли - земли сельскохозяйственного назначения. Разрешенное использование - Для сельскохозяйственного производства	50:23:0020279:8	15 330	1
47	Земельный участок. Категория земли - земли сельскохозяйственного назначения. Разрешенное использование - Для сельскохозяйственного производства	50:23:0010371:29	29 119	948 990
48	Земельный участок. Категория земли - земли сельскохозяйственного назначения. Разрешенное использование - Для сельскохозяйственного производства	50:23:0010358:137	29 508	961 670
49	Земельный участок. Категория земли - земли сельскохозяйственного назначения. Разрешенное использование - Для сельскохозяйственного производства	50:23:0020464:2	58 400	1
50	Земельный участок. Категория земли - земли сельскохозяйственного назначения. Разрешенное использование - Для сельскохозяйственного производства	50:23:0020464:5	53 930	1
51	Земельный участок. Категория земли - земли сельскохозяйственного назначения. Разрешенное использование - Для сельскохозяйственного производства	50:23:0020464:4	37 457	1 443 590
52	Земельный участок. Категория земли - земли сельскохозяйственного назначения. Разрешенное использование - Для сельскохозяйственного производства	50:23:0020464:1	20 700	750 580
	Итого			81 709 078

Оценщик



К.О. Домарева

7. ОПИСАНИЕ ОБЪЕКТА ОЦЕНКИ С УКАЗАНИЕМ ПЕРЕЧНЯ ДОКУМЕНТОВ, ИСПОЛЪЗУЕМЫХ ОЦЕНЩИКОМ И УСТАНОВЛИВАЮЩИХ КОЛИЧЕСТВЕННЫЕ И КАЧЕСТВЕННЫЕ ХАРАКТЕРИСТИКИ ОБЪЕКТА ОЦЕНКИ

7.1. ПЕРЕЧЕНЬ ДОКУМЕНТОВ, ИСПОЛЪЗУЕМЫХ ОЦЕНЩИКОМ И УСТАНОВЛИВАЮЩИХ КОЛИЧЕСТВЕННЫЕ И КАЧЕСТВЕННЫЕ ХАРАКТЕРИСТИКИ ОБЪЕКТА ОЦЕНКИ

Таблица 7.1-1 Опись полученных от Заказчика документов

№ п/п	Кадастровый номер	Правоустанавливающий документ	Серия, номер документа	Дата выдачи документа
1	50:23:0020459:380	Выписка из Единого государственного реестра прав	б/н	07.11.2019г.
2	50:23:0020379:60	Выписка из Единого государственного реестра прав	50/023/001/2016-464	13.02.2016
3	50:23:0020379:59	Выписка из Единого государственного реестра прав	50/023/001/2016-600	13.02.2016
4	50:23:0020379:58	Выписка из Единого государственного реестра прав	50/023/001/2016-1291	11.03.2016
5	50:23:0020379:64	Выписка из Единого государственного реестра прав	50/023/001/2016-563	13.02.2016
6	50:23:0020379:65	Выписка из Единого государственного реестра прав	50/023/001/2016-1211	10.03.2016
7	50:23:0020379:63	Выписка из Единого государственного реестра прав	50/023/001/2016-413	13.02.2016
8	50:23:0000000:164544	Выписка из Единого государственного реестра прав	б/н	11.01.2022
9	50:23:0000000:164545	Выписка из Единого государственного реестра прав	б/н	11.01.2022
10	50:23:0020379:56	Выписка из Единого государственного реестра прав	50/023/001/2016-1254	12.03.2016
11	50:23:0020379:57	Выписка из Единого государственного реестра прав	50/023/001/2016-474	13.02.2016
12	50:23:0020459:24	Выписка из Единого государственного реестра прав	50/023/001/2016-476	13.02.2016
13	50:23:0020459:28	Выписка из Единого государственного реестра прав	50/023/001/2016-1301	11.03.2016
14	50:23:0020459:44	Выписка из Единого государственного реестра прав	50/023/001/2016-562	13.02.2016
15	50:23:0020459:45	Выписка из Единого государственного реестра прав	50/023/001/2016-560	13.02.2016
16	50:23:0020459:47	Выписка из Единого государственного реестра прав	50/023/001/2016-471	13.02.2016
17	50:23:0020459:50	Выписка из Единого государственного реестра прав	50/023/001/2016-390	13.02.2016
18	50:23:0020459:39	Выписка из Единого государственного реестра прав	50/023/001/2016-586	13.02.2016
19	50:23:0020459:38	Выписка из Единого государственного реестра прав	50/023/001/2016-1318	11.03.2016
20	50:23:0020459:32	Выписка из Единого государственного реестра прав	50/023/001/2016-585	13.02.2016
21	50:23:0020459:27	Выписка из Единого государственного реестра прав	50/023/001/2016-566	13.02.2016
22	50:23:0020279:8	Выписка из Единого государственного реестра прав	50/023/001/2016-497	13.02.2016
23	50:23:0020294:25	Выписка из Единого государственного реестра прав	99/2018/197893524	04.10.2018
24	50:23:0020294:26	Выписка из Единого государственного реестра прав	99/2018/197893376	04.10.2016
25	50:23:0020452:23	Выписка из Единого государственного реестра прав	50-0-1-294/4006/2017-4052	03.04.2017
26	50:23:0020452:24	Выписка из Единого государственного реестра прав	50-0-1-294/4006/2017-4054	03.04.2017
27	50:23:0020452:26	Выписка из Единого государственного реестра прав	50-0-1-294/4006/2017-4055	03.04.2017
28	50:23:0020452:28	Выписка из Единого государственного реестра прав	50-0-1-294/4006/2017-4056	03.04.2017
29	50:23:0020452:29	Выписка из Единого государственного реестра прав	50-0-1-294/4006/2017-4057	03.04.2017
30	50:23:0020452:30	Выписка из Единого государственного реестра прав	50-0-1-294/4006/2017-4059	03.04.2017
31	50:23:0020452:31	Выписка из Единого государственного реестра прав	50-0-1-294/4006/2017-4060	03.04.2017
32	50:23:0020452:33	Выписка из Единого государственного реестра прав	50-0-1-294/4006/2017-4062	03.04.2017
33	50:23:0020452:34	Выписка из Единого государственного реестра прав	50-0-1-294/4006/2017-4063	03.04.2017
34	50:23:0020452:35	Выписка из Единого государственного реестра прав	50-0-1-294/4006/2017-4065	03.04.2017
35	50:23:0020460:16	Выписка из Единого государственного реестра прав	50/023/001/2016-564	13.02.2016
36	50:23:0020452:32	Выписка из Единого государственного реестра прав	50/023/001/2016-492	13.02.2016
37	50:23:0020460:24	Выписка из Единого государственного реестра прав	50/023/001/2016-587	13.02.2016
38	50:23:0020460:25	Выписка из Единого государственного реестра прав	50/023/001/2016-494	13.02.2016
39	50:23:0020460:26	Выписка из Единого государственного реестра прав	50/023/001/2016-527	13.02.2016
40	50:23:0020460:17	Выписка из Единого государственного реестра прав	50/023/001/2016-518	13.02.2016
41	50:23:0020460:23	Выписка из Единого государственного реестра прав	50/023/001/2016-1330	11.03.2016
42	50:23:0010371:29	Выписка из Единого государственного реестра прав	50/023/001/2016-1369	11.03.2016
43	50:23:0010358:137	Выписка из Единого государственного реестра прав	50/023/001/2016-1390	11.03.2016
44	50:23:0010348:195	Выписка из Единого государственного реестра прав	50/023/001/2016-1382	11.03.2016
45	50:23:0010348:196	Выписка из Единого государственного реестра прав	50/023/001/2016-557	13.02.2016
46	50:23:0020379:17	Выписка из Единого государственного реестра прав	50/023/001/2016-418	13.02.2016
47	50:23:0020464:2	Выписка из Единого государственного реестра прав	50/023/001/2016-456	13.02.2016
48	50:23:0020464:5	Выписка из Единого государственного реестра прав	50/023/001/2016-399	13.02.2016
49	50:23:0020464:4	Выписка из Единого государственного реестра прав	50/023/001/2016-445	13.02.2016
50	50:23:0020464:1	Выписка из Единого государственного реестра прав	50/023/001/2016-524	13.02.2016
51	50:23:0000000:165186	Выписка из Единого государственного реестра прав	б/н	20.06.2022
52	50:23:0000000:165187	Выписка из Единого государственного реестра прав	б/н	20.06.2022
53	Справка о характеристике участка		б/н	05.05.2022

7.2. ИДЕНТИФИКАЦИЯ ОБЪЕКТА ОЦЕНКИ

Объектом оценки являются: Земельные участки (52 ед.), расположенные в Раменском районе Московской области, входящие в состав активов Закрытого паевого инвестиционного фонда недвижимости «РВМ - Подмосковный»

Таблица 7.2-1 Общая характеристика земельных участков для сельскохозяйственного производства, расположенных в Раменском районе Московской области

Характеристика	Показатель
Общие сведения	
Адрес объекта	Московская область, Раменский район, вблизи населенных пунктов: Глебово, Карпово, Коняшино, Новохаритоново, Шевлягино, Кузяево, Бахтеево.
Площадь земельных участков, кв. м	13 622 – 277 826
Вид права	Общая долевая собственность
Категория земель	Земли сельскохозяйственного назначения
Целевое назначение	Для сельскохозяйственного производства;
Ограничение (обременение) права собственности на земельные участки	Доверительное управление
Описание	
Рельеф участка	Ровный
Направление	Юго-Восточное
Ближайшее радиальное шоссе от МКАД	Егорьевское шоссе
Расстояние от МКАД, км	От 45 до 52 по информации интернет портала «Яндекс карты» (https://yandex.ru/maps/)
Количественные и качественные характеристики элементов, входящих в состав объекта оценки, которые имеют специфику, влияющую на результаты оценки объекта оценки	Описаны в таблице 7.4-1
Другие факторы и характеристики, относящиеся к объекту оценки, существенно влияющие на его стоимость	Описаны в таблице 7.4-1

Источник: составлено Оценщиком

Таблица 7.2-2 Общая характеристика земельных участков для дачного строительства, расположенных в Раменском районе Московской области

Характеристика	Показатель
Общие сведения	
Адрес объекта	Московская область, Раменский район, вблизи населенных пунктов: Мещеры, Минино, Фенино, Трошково, Гжель, Речицы, Кузяево, Трошково
Площадь земельных участков, кв.м	25 727 – 382 127
Вид права	Общая долевая собственность
Категория земель	Земли сельскохозяйственного назначения
Целевое назначение	Для дачного строительства
Ограничение (обременение) права собственности на земельные участки	Доверительное управление
Описание	
Рельеф участка	Ровный
Направление	Юго-Восточное
Ближайшее радиальное шоссе от МКАД	Егорьевское шоссе
Расстояние от МКАД, км	52-60 по информации интернет портала «Яндекс карты» (https://yandex.ru/maps/)
Количественные и качественные характеристики элементов, входящих в состав объекта оценки, которые имеют специфику, влияющую на результаты оценки объекта оценки	Описаны в таблице 7.4-1
Другие факторы и характеристики, относящиеся к объекту оценки, существенно влияющие на его стоимость	Описаны в таблице 7.4-1

Источник: составлено Оценщиком

Текущее использование объектов оценки: По состоянию на дату оценки земельные участки не застроены, инженерные коммуникации не подведены.

Субъект права: Владельцы инвестиционных паев Закрытого паевого инвестиционного фонда недвижимости «РВМ - Подмосковный», данные о которых устанавливаются на основании данных лицевых счетов владельцев инвестиционных паев в реестре владельцев инвестиционных паев и счетов депо владельцев инвестиционных паев.

Вид права: общая долевая собственность.

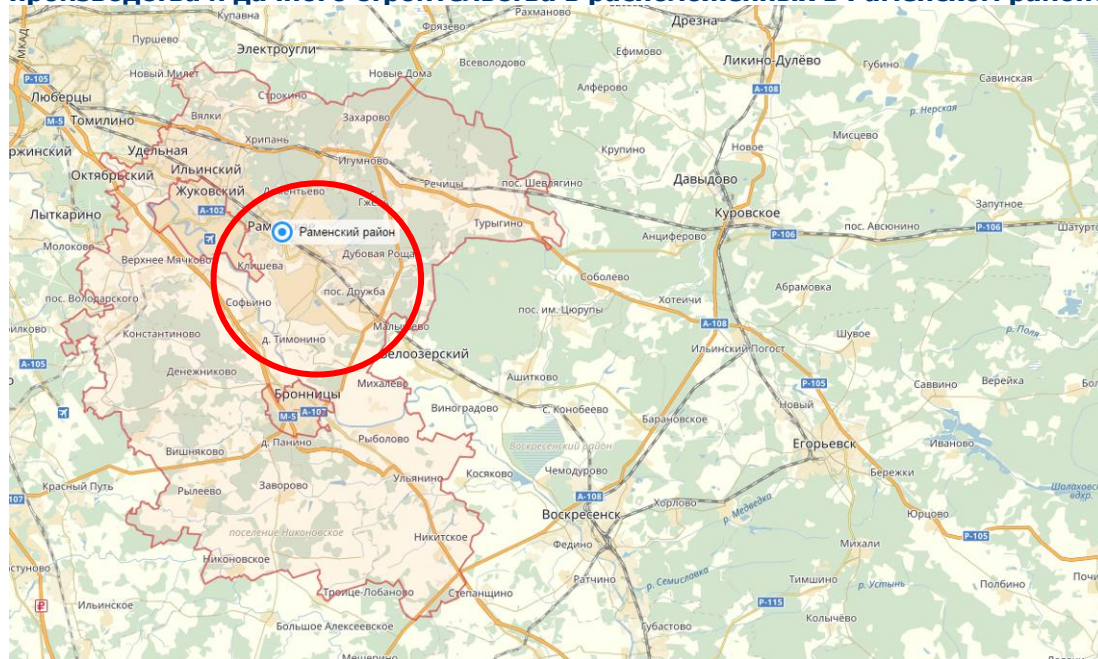
Ограничения (обременения) права: доверительное управление

Лицо, в пользу которого установлено ограничение: ЗАО УК «РВМ Капитал» Д.У. ЗПИФ недвижимости «РВМ подмосковный», ИНН 7722563196, ОГРН: 1057749282810

7.3. ОПИСАНИЕ МЕСТОПОЛОЖЕНИЯ ОБЪЕКТА ОЦЕНКИ

На рисунке ниже представлено расположение оцениваемых земельных участков на карте Московской области.

Рисунок 7.3-1. Район расположения земельных участков для сельскохозяйственного производства и дачного строительства в расположенных в Раменском районе



Источник: <https://yandex.ru/maps/>

Описание района расположения³

Географическое положение

Раменский округ расположен на юго-востоке от Москвы и с северо-запада соседствует с Люберецким и Ленинским округами, с севера – с Балашихинским, Богородским и Павлово-Посадским округами, с востока – с Орехово-Зуевским округом и Воскресенским округом, а с юга – со Ступинским и Домодедовским округами. На территории округа расположены два города областного значения г.Жуковский и г.Бронницы. Площадь, занимаемая Раменским округом, составляет 139,7 тысяч га.

Пойма Москвы-реки делит территорию на две почти равные части, причем северо-восточная представляет собой начало Мещерской низменности, имеет вид пологой равнины с общим уклоном поверхности к пойме Москвы-реки. Местность покрыта пологими всхолмлениями и размытыми грядами, между которыми были многочисленные болота, богатые торфом. Наиболее крупные из них – Аксеновское, Новосельское, Пустынское, Тороповское, Малаховское. Теперь площади, где ранее добывался торф, рекультивированы под посевные, огородные и садовые участки. По левобережью Москвы-реки, в которую впадают речки Пехорка (притоки Македонка и Хрипанка) и Гжелка (притоки Донинка и Дорка), много больших озер.

Наличие крупных массивов сосновых лесов благоприятно для создания многочисленных оздоровительных учреждений, лагерей отдыха, детских оздоровительных площадок для москвичей и жителей Подмосковья. Если на левобережье Москвы – реки преобладают хвойные породы, то в юго – западной части округа в основном лиственные леса.

Минерально – сырьевая база

Полезные ископаемые края представлены несколькими видами минерального сырья: глинами, песками, камнем, самым известным из них является мячковский белый камень-известняк. Он использовался при строительстве белокаменной Москвы, из него выстроены храмы в селах Быково, Зеленая Слобода, Марково, Софьино и Кривцы, Иерусалимская церковь в городе Бронницы, применялся он и в декоративном оформлении старинных усадеб и городских застроек. Специалисты подсчитали, что за все время в окрестностях Мячкова, Никоновского, Боршевы и Гжели было добыто

³ <https://www.ramenskoye.ru/images/DocFiles/4961.pdf>

в общей сложности около 10 миллионов кубометров белого камня. Однако ресурсы далеко не исчерпаны: по оценкам геологов, его запасы возле села Мячково и деревни Титово составляют не менее 12 миллионов кубометров.

Население

По данным на 1 января 2021 года численность постоянного населения Раменского округа насчитывает 315 000 человек

Основные демографические показатели

	2018 г	2019 г	2020 г	2021 г (оценка)
Численность постоянного населения на конец года, чел.	305 988	311 792	315 000	320 769
Миграционный прирост населения, чел.	7 082	5 926	4 632	5 084
Рождаемость, чел.	3 189	3 105	3 065	2 769
Смертность, чел.	3 195	3 227	3 475	3 098

Вопросы демографии приобретают все большую значимость в современных условиях. В течение длительного периода в России наблюдались негативные демографические тенденции: старение населения, низкая рождаемость и невысокая продолжительность жизни. Не исключением были Московская область и Раменский округ

Экономика

Раменский округ – один из экономически развитых округов Московской области. Здесь расположены довольно крупные предприятия пищевой и добывающей промышленности, предприятия по изготовлению стройматериалов и приборостроения. Также хорошо развито сельское хозяйство, которое специализируется на скотоводстве, овощеводстве и птицеводстве.

Промышленность

Раменский городской округ является одним из промышленных центров Московской области. Экономический потенциал округа формирует научно – промышленный комплекс, основными видами экономической деятельности которого являются авиационное приборостроение, производство пищевых продуктов, электротехническое, химическое и стекольное производство, Гжельский народный художественный промысел. На территории округа осуществляют производственно – хозяйственную деятельность 35 крупных и средних и более 400 малых промышленных предприятий.

На протяжении последних десяти лет администрация Раменского городского округа проводит целенаправленную работу по улучшению инвестиционного климата, приданию дополнительного импульса притоку инвестиций в реальный сектор экономики округа, сохранению темпов экономического роста с целью развития территории округа. Инвестиционная политика дала свои результаты. На территории округа успешно работают и являются крупными налогоплательщиками известные иностранные компании

Наука

На территории Раменского городского округа осуществляют деятельность 6 научных организаций: АО «Раменское приборостроительное конструкторское бюро» (РПКБ), ОАО «ВНИПИ взрывгеофизика», АО «Инерциальные технологии технокомплекса», ФГБУ «Всероссийский центр карантина растений», НИИ «Пушного Звероводства и кролиководства им. Афанасьева В.А.», ГНУ «Всероссийский научноисследовательский институт овощеводства».

Крупнейшим научно-промышленным предприятием является АО «РПКБ», созданное в 1947 году. На предприятии осуществляется разработка и производство бортового и наземного радиоэлектронного оборудования для самолетов, вертолетов, беспилотных летательных аппаратов и других транспортных средств в рамках государственного оборонного заказа и по линии военно-технического сотрудничества с зарубежными странами.

Сельское хозяйство

Сельское хозяйство Раменского городского округа – важная сфера экономической деятельности по производству сельскохозяйственной продукции и оказанию услуг, в целях обеспечения населения

качественными продуктами питания, промышленности – сырьём, а также содействия устойчивому развитию сельских территорий.

Сельскохозяйственный сектор округа представлен 17 предприятиями, 28 крестьянскими (фермерскими) хозяйствами и 37 тысячами личных подсобных хозяйств. Важная роль в увеличении объемов производства сельскохозяйственной продукции и модернизации производственной базы отводится федеральной и региональным мерам поддержки в виде представления субсидий и грантов. В 2020 году из бюджетов всех уровней выплачено субсидий в размере более 116 миллионов рублей.

Инвестиции в производство, являются неотъемлемой частью современной экономики, влияющей на дальнейшее развитие сельскохозяйственного производства. В 2020 году привлечено инвестиций в размере 1451 млн. рублей, в том числе на приобретение техники и технологического оборудования было направлено порядка 300 млн. рублей.

Малое и среднее предпринимательство

Развитие малого и среднего предпринимательства является неотъемлемой частью общей стратегии экономического развития Раменского городского округа Московской области, не смотря на введенный режим повышенной готовности в 2020 году. На сегодняшний день в округе функционирует 12 465 субъектов малого и среднего предпринимательства, в том числе: 3 935 юридических лиц и 8 530 ИП. (Количество субъектов МСП на 31.12.2019г. – 12 232 ед. юридических лиц – 4 004, ИП – 8 228). За прошедший год создано 332 предприятия малого бизнеса, в том числе 52 производственных. На 10 000 жителей округа приходится 402 субъекта малого бизнеса. Численность работников занятых в малом бизнесе, с учетом индивидуальных предпринимателей, составила более 28 тыс. человек (20617 чел. в юр. лицах + 8 247 ИП). Это треть занятых в экономике округа.

Транспорт

Раменский городской округ имеет развитую сеть транспортного сообщения, которая представлена железнодорожными и автомобильными видами транспорта. Имеются три крупных транспортных артерий – автодороги М5 «Урал», Р105 «Москва – Егорьевск – Тума – Касимов» и А107 «Малое Московское кольцо» территории Раменского г.о. проходят две ветки железнодорожного транспорта Московской железной дороги: Казанского и Рязанского направлений. Общая протяженность направлений 66 км, количество станций и платформ 23. В городе имеется крупный транспортно-пересадочный узел, включающий автовокзал и железную станцию «Раменское».

Рядом со станцией «Раменское» расположен автовокзал, от которого налажено автобусное сообщение к станции метро «Котельники», а также до городов Жуковский и Бронницы. Общественный автомобильный транспорт в городе представлен автобусами малого, среднего и большого классов

Маршрутная транспортная сеть охватывает все микрорайоны города и пригород. В реестре муниципальных маршрутов регулярных перевозок Раменского г.о. зарегистрировано 55 маршрутов.

Дороги

В рамках реализации подпрограммы «Дороги Подмосковья» особое внимание уделяется развитию сети автомобильных дорог общего пользования местного значения на территории муниципального образования, обеспечению нормативного состояния автомобильных дорог местного значения, обеспечению сельских населенных пунктов круглогодичной связью с сетью автомобильных дорог Московской области. Общая протяженность автодорог Раменского городского округа составляет 2 395,79 км.

Раменский городской округ является одним из крупнейших в Подмосковье. Численность населения, постоянно проживающего в городском округе, ежегодно увеличивается, что, конечно же приводит к увеличению количества автотранспорта на дорогах. Автомобильный парк с каждым годом увеличивается примерно на 1000 единиц.

7.4. ПЕРЕЧЕНЬ ОЦЕНИВАЕМЫХ ОБЪЕКТОВ

Таблица 7.4-1 Количественные и качественные характеристики объекта оценки

№ п/п	Объект права, категория земель, разрешенное использование	Адрес объекта	Кадастровый номер	Площадь кв. м	Удаление от МКАД, км.	Ухудшающие характеристики земельного участка по данным заказчика	Характеристики земельного участка по данным Геопортала Подмосковья ⁴
1	Земельный участок, категория земель: земли сельскохозяйственного назначения, разрешенное использование: для дачного строительства	Московская область, Раменский район, с/п Новохаритоновское	50:23:0020459:380	360 899	54	-	1) Мелиорируемые земли Карпово-Сидорова, КП Гжельское Площадь пересечения: 333 610 м2 Процент пересечения: 92.4% 2) Земли Государственного лесного фонда Площадь пересечения: 213 м2 Процент пересечения: 0.1% 3) Уточнение границ ГЛФ в соответствии с актом КЛХ Площадь пересечения: 360846 м2 Процент пересечения: 100% 4) Зоны планируемого размещения объектов автомобильного транспорта а/д Гжель (дублер Егорьевского шоссе) Площадь пересечения: 39050 м2 Процент пересечения: 10.8% 5) Приаэродромная территория аэродром Раменское - границы полос воздушных подходов Площадь пересечения: 360846 м2 Процент пересечения: 100%
2	Земельный участок, категория земель: земли сельскохозяйственного назначения, разрешенное использование: для дачного строительства	Московская область, Раменский район, с.п. Новохаритоновское, д. Бахтеево	50:23:0020379:60	29 837	57	Залесенность 100%; Закустаренность - 50%, подъезд ограничен лесом и забором соседнего СНТ	1) Мелиорируемые земли Карпово-Сидорова, КП Гжельское Площадь пересечения: 10 м2 2) Земли Государственного лесного фонда Площадь пересечения: 381 м2 Процент пересечения: 1.3% 3) Зоны планируемого размещения объектов автомобильного транспорта а/д Гжель (дублер Егорьевского шоссе) Площадь пересечения: 5425 м2 Процент пересечения: 18.2% 4) Приаэродромная территория аэродром Раменское - границы полос воздушных подходов Площадь пересечения: 29837 м2 Процент пересечения: 100%
3	Земельный участок, категория земель: земли сельскохозяйственного назначения, разрешенное использование: для дачного строительства	Московская область, Раменский район, с.п. Новохаритоновское, д. Бахтеево	50:23:0020379:59	29 688	57	Залесенность 40%; Закустаренность - 20%	1) Мелиорируемые земли Карпово-Сидорова, КП Гжельское Площадь пересечения: 248 м2 Процент пересечения: 0.8% 2) Приаэродромная территория аэродром Раменское - границы полос воздушных подходов Площадь пересечения: 29689 м2 Процент пересечения: 100%
4	Земельный участок, категория земель: земли сельскохозяйственного назначения, разрешенное использование: для дачного строительства	Московская область, Раменский район, с.п. Новохаритоновское, д. Бахтеево	50:23:0020379:58	29 305	57	Залесенность 80%; Закустаренность - 40%, подъезд ограничен лесом и забором соседнего СНТ	1) Приаэродромная территория аэродром Раменское - границы полос воздушных подходов Площадь пересечения: 29305 м2 Процент пересечения: 100%
5	Земельный участок, категория земель: земли сельскохозяйственного назначения, разрешенное использование: для дачного строительства	Московская область, Раменский район, с.п. Новохаритоновское, д. Бахтеево	50:23:0020379:64	29 582	57	Ярко выраженный рельеф (овраг), заболоченность (подтопляемость) - 5%, Залесенность 90%; Закустаренность - 40%, подъезд ограничен лесом, болотом и забором соседнего СНТ	1) Зоны планируемого размещения объектов автомобильного транспорта а/д Гжель (дублер Егорьевского шоссе) Площадь пересечения: 14431 м2 Процент пересечения: 48.8% 2) Приаэродромная территория аэродром Раменское - границы полос воздушных подходов Площадь пересечения: 29582 м2 Процент пересечения: 100%

4 <https://rgis.mosreg.ru/v3/#/>

№ п/п	Объект права, категория земель, разрешенное использование	Адрес объекта	Кадастровый номер	Площадь кв. м	Удаление от МКАД, км.	Ухудшающие характеристики земельного участка по данным заказчика	Характеристики земельного участка по данным Геопортала Подмосковья*
6	Земельный участок, категория земель: земли сельскохозяйственного назначения, разрешенное использование: для дачного строительства	Московская область, Раменский район, с.п. Новохаритоновское, д. Бахтеево	50:23:0020379:65	29 204	57	Ярко выраженный рельеф (овраг), заболоченность (подтопляемость) - 15%, Залесенность 80%; Закустаренность - 70%, подъезд ограничен лесом, болотом и забором соседнего СНТ	1) Зоны планируемого размещения объектов автомобильного транспорта а/д Гжель (дублер Егорьевского шоссе) Площадь пересечения: 5208 м2 Процент пересечения: 17.8% 2) Приаэродромная территория аэродром Раменское - границы полос воздушных подходов Площадь пересечения: 29204 м2 Процент пересечения: 100%
7	Земельный участок, категория земель: земли сельскохозяйственного назначения, разрешенное использование: для дачного строительства	Московская область, Раменский район, с.п. Новохаритоновское, д. Бахтеево	50:23:0020379:63	29 900	57	Заболоченность (подтопляемость) - 100%, подъезд ограничен лесом и забором соседнего СНТ	1) Земли Государственного лесного фонда Площадь пересечения: 134 м2 Процент пересечения: 0.4% 2) Зоны планируемого размещения объектов автомобильного транспорта а/д Гжель (дублер Егорьевского шоссе) Площадь пересечения: 6731 м2 Процент пересечения: 22.5% 3) Приаэродромная территория аэродром Раменское - границы полос воздушных подходов Площадь пересечения: 29900 м2 Процент пересечения: 100%
8	Земельный участок, категория земель: земли сельскохозяйственного назначения, разрешенное использование: под дачное строительство с правом возведения жилого дома с правом регистрации проживания в нем	Московская область, г. Раменское, Российская Федерация, Раменский городской округ	50:23:0000000:164544	28 482	53	Закустаренность - 10%,	1) Мелиорируемые земли Карпово-Сидорово, КП Гжельское Площадь пересечения: 1272 м2 Процент пересечения: 4.2% 2) Приаэродромная территория аэродром Раменское - границы полос воздушных подходов Площадь пересечения: 29956 м2 Процент пересечения: 100%
9	Земельный участок, категория земель: земли сельскохозяйственного назначения, разрешенное использование: под дачное строительство с правом возведения жилого дома с правом регистрации проживания в нем	Московская область, г. Раменское, Российская Федерация, Раменский городской округ	50:23:0000000:164545	28 419	53	Залесенность 60%; Закустаренность - 50%,	1) Мелиорируемые земли Карпово-Сидорово, КП Гжельское Площадь пересечения: 646 м2 Процент пересечения: 2.2% 2) Приаэродромная территория аэродром Раменское - границы полос воздушных подходов Площадь пересечения: 29963 м2 Процент пересечения: 100%
10	Земельный участок, категория земель: земли сельскохозяйственного назначения, разрешенное использование: для дачного строительства	Московская область, Раменский район, с.п. Новохаритоновское, д. Бахтеево	50:23:0020379:56	29 211	57	Залесенность 90%; Закустаренность - 20%,	1) Приаэродромная территория аэродром Раменское - границы полос воздушных подходов Площадь пересечения: 29211 м2 Процент пересечения: 100%
11	Земельный участок, категория земель: земли сельскохозяйственного назначения, разрешенное использование: для дачного строительства	Московская область, Раменский район, с.п. Новохаритоновское, д. Бахтеево	50:23:0020379:57	29 960	59	Залесенность 50%; Закустаренность - 30%	1) Мелиорируемые земли Карпово-Сидорово, КП Гжельское Площадь пересечения: 403 м2 Процент пересечения: 1.3% 2) Приаэродромная территория аэродром Раменское - границы полос воздушных подходов Площадь пересечения: 29959 м2 Процент пересечения: 100%
12	Земельный участок, категория земель: земли сельскохозяйственного назначения, разрешенное использование: для дачного строительства	Московская область, Раменский район, с.п. Новохаритоновское, с. Карпово	50:23:0020459:24	29 836	55	Закустаренность 50%, Заболочиваемость - 100%,	1) Мелиорируемые земли Карпово-Сидорово, КП Гжельское Площадь пересечения: 8119 м2 Процент пересечения: 27.2% 2) Земли Государственного лесного фонда Площадь пересечения: 20490 м2 Процент пересечения: 68.7% 3) Уточнение границ ГЛФ в соответствии с актом КЛХ Площадь пересечения: 29838 м2 Процент пересечения: 100% 4) Приаэродромная территория аэродром Раменское - границы полос воздушных подходов Площадь пересечения: 29838 м2 Процент пересечения: 100%

№ п/п	Объект права, категория земель, разрешенное использование	Адрес объекта	Кадастровый номер	Площадь кв. м	Удаление от МКАД, км.	Ухудшающие характеристики земельного участка по данным заказчика	Характеристики земельного участка по данным Геопортала Подмосковья*
13	Земельный участок, категория земель: земли сельскохозяйственного назначения, разрешенное использование: для дачного строительства	Московская область, Раменский район, с.п. Новохаритоновское, с. Карпово	50:23:0020459:28	29 414	55	Закустаренность 50%, Заболоченность (подтопляемость) - 100%,	1) Мелиорируемые земли Карпово-Сидорово, КП Гжельское Площадь пересечения: 22062 м2 Процент пересечения: 75% 2) Земли Государственного лесного фонда Площадь пересечения: 9193 м2 Процент пересечения: 31,3% 3) Уточнение границ ГЛФ в соответствии с актом КЛХ Площадь пересечения: 29414 м2 Процент пересечения: 100% 4) Приаэродромная территория аэродром Раменское - границы полос воздушных подходов Площадь пересечения: 29414 м2 Процент пересечения: 100%
14	Земельный участок, категория земель: земли сельскохозяйственного назначения, разрешенное использование: для дачного строительства	Московская область, Раменский район, с.п. Новохаритоновское, с. Карпово	50:23:0020459:44	29 638	55	Участок вытянутый вдоль реки "Сеченка" (Код водного объекта 09010101812110000024331, длина водотока - 16 км, сопряженный с разрушенной системой мелиорации. Охранная зона реки, закустаренность 5%;	1) Мелиорируемые земли Карпово-Сидорово, КП Гжельское Площадь пересечения: 27686 м2 Процент пересечения: 93,4% 2) Зоны планируемого размещения объектов автомобильного транспорта а/д Гжель (дублер Егорьевского шоссе) Площадь пересечения: 668 м2 Процент пересечения: 2,3% 3) Приаэродромная территория аэродром Раменское - границы полос воздушных подходов Площадь пересечения: 29639 м2 Процент пересечения: 100%
15	Земельный участок, категория земель: земли сельскохозяйственного назначения, разрешенное использование: для дачного строительства	Московская область, Раменский район, с.п. Новохаритоновское, с. Карпово	50:23:0020459:45	29 727	55	Закустаренность 60%, Заболоченность (подтопляемость) - 100%,	1) Мелиорируемые земли Карпово-Сидорово, КП Гжельское Площадь пересечения: 28334 м2 Процент пересечения: 95,3% 2) Земли Государственного лесного фонда Площадь пересечения: 561 м2 Процент пересечения: 1,9% 3) Уточнение границ ГЛФ в соответствии с актом КЛХ Площадь пересечения: 29725 м2 Процент пересечения: 100% 4) Приаэродромная территория аэродром Раменское - границы полос воздушных подходов Площадь пересечения: 29725 м2 Процент пересечения: 100%
16	Земельный участок, категория земель: земли сельскохозяйственного назначения, разрешенное использование: для дачного строительства	Московская область, Раменский район, с.п. Новохаритоновское, с. Карпово	50:23:0020459:47	29 816	55	Участок правильной формы, вытянутый вдоль реки "Сеченка" (Код водного объекта 09010101812110000024331, длина водотока - 16 км, охранная зона), сопряженный с разрушенной системой мелиорации. Охранная зона реки, закустаренность 20%;	1) Мелиорируемые земли Карпово-Сидорово, КП Гжельское Площадь пересечения: 27740 м2 Процент пересечения: 93% 2) Земли Государственного лесного фонда Площадь пересечения: 130 м2 Процент пересечения: 0,4% 2) Зоны планируемого размещения объектов автомобильного транспорта а/д Гжель (дублер Егорьевского шоссе) Площадь пересечения: 668 м2 Процент пересечения: 2,3% 3) Зоны планируемого размещения объектов автомобильного транспорта а/д Гжель (дублер Егорьевского шоссе) Площадь пересечения: 335 м2 Процент пересечения: 1,1% 4) Приаэродромная территория аэродром Раменское - границы полос воздушных подходов Площадь пересечения: 29815 м2 Процент пересечения: 100%

№ п/п	Объект права, категория земель, разрешенное использование	Адрес объекта	Кадастровый номер	Площадь кв. м	Удаление от МКАД, км.	Ухудшающие характеристики земельного участка по данным заказчика	Характеристики земельного участка по данным Геопортала Подмосковья*
17	Земельный участок, категория земель: земли сельскохозяйственного назначения, разрешенное использование: для дачного строительства	Московская область, Раменский район, с.п. Новохаритоновское, с. Карпово	50:23:0020459:50	29 892	55	Залесенность - 80%; Закустаренность 60%, Заболоченность (подтопляемость) - 50%,	1) Мелиорируемые земли Карпово-Сидорова, КП Гжельское Площадь пересечения: 29209 м2 Процент пересечения: 97.7% 2) Земли Государственного лесного фонда Площадь пересечения: 12433 м2 Процент пересечения: 41.6% 3) Уточнение границ ГЛФ в соответствии с актом КЛХ Площадь пересечения: 29891 м2 Процент пересечения: 100% 4) Приаэродромная территория аэродром Раменское - границы полос воздушных подходов Площадь пересечения: 29891 м2 Процент пересечения: 100%
18	Земельный участок, категория земель: земли сельскохозяйственного назначения, разрешенное использование: для дачного строительства	Московская область, Раменский район, с.п. Новохаритоновское, с. Карпово	50:23:0020459:39	29 671	55	Залесенность - 80%; Закустаренность 70%, Заболоченность (подтопляемость) - 50%,	1) Мелиорируемые земли Карпово-Сидорова, КП Гжельское Площадь пересечения: 29163 м2 Процент пересечения: 98.3% 2) Приаэродромная территория аэродром Раменское - границы полос воздушных подходов Площадь пересечения: 29 671 м2 Процент пересечения: 100%
19	Земельный участок, категория земель: земли сельскохозяйственного назначения, разрешенное использование: для дачного строительства	Московская область, Раменский район, с.п. Новохаритоновское, с. Карпово	50:23:0020459:38	29 147	55	Залесенность - 80%; Закустаренность 70%, Заболоченность (подтопляемость) - 100%,	1) Мелиорируемые земли Карпово-Сидорова, КП Гжельское Площадь пересечения: 29053 м2 Процент пересечения: 99.7% 2) Земли Государственного лесного фонда Площадь пересечения: 4935 м2 Процент пересечения: 16.9% 3) Уточнение границ ГЛФ в соответствии с актом КЛХ Площадь пересечения: 29147 м2 Процент пересечения: 100% 4) Приаэродромная территория аэродром Раменское - границы полос воздушных подходов Площадь пересечения: 29147 м2 Процент пересечения: 100%
20	Земельный участок, категория земель: земли сельскохозяйственного назначения, разрешенное использование: для дачного строительства	Московская область, Раменский район, с.п. Новохаритоновское, с. Карпово	50:23:0020459:32	29 570	55	Залесенность 85%, Закустаренность 70%, проселочные дороги; проходит мелиоративный канал, залежи ТБО (1 локация) - около 100 куб.м.	1) Мелиорируемые земли Карпово-Сидорова, КП Гжельское Площадь пересечения: 9378 м2 Процент пересечения: 31.7% 2) Земли Государственного лесного фонда Площадь пересечения: 18117 м2 Процент пересечения: 61.3% 3) Уточнение границ ГЛФ в соответствии с актом КЛХ Площадь пересечения: 29571 м2 Процент пересечения: 100% 4) Приаэродромная территория аэродром Раменское - границы полос воздушных подходов Площадь пересечения: 29571 м2 Процент пересечения: 100% 5) Виноградовское лесничество Московской области Площадь пересечения: 1 м2
21	Земельный участок, категория земель: земли сельскохозяйственного назначения, разрешенное использование: для дачного строительства	Московская область, Раменский район, с.п. Новохаритоновское, с. Карпово	50:23:0020459:27	29 781	55	Закустаренность 40%; Залежи ТБО (1 локация) - около 10 куб.м	1) Мелиорируемые земли Карпово-Сидорова, КП Гжельское Площадь пересечения: 29752 м2 Процент пересечения: 99.9% 2) Приаэродромная территория аэродром Раменское - границы полос воздушных подходов Площадь пересечения: 29780 м2 Процент пересечения: 100% 3) Виноградовское лесничество Московской области Площадь пересечения: 1 м2
22	Земельный участок, категория земель: земли сельскохозяйственного назначения, разрешенное использование: для дачного строительства	Московская область, Раменский район, сельское поселение Новохаритоновское	50:23:0020452:24	29 163	52	-	1) Мелиорируемые земли Карпово-Сидорова, КП Гжельское Площадь пересечения: 1983 м2 Процент пересечения: 6.8% 2) Приаэродромная территория аэродром Раменское - границы полос воздушных подходов Площадь пересечения: 29 163 м2 Процент пересечения: 100%

№ п/п	Объект права, категория земель, разрешенное использование	Адрес объекта	Кадастровый номер	Площадь кв. м	Удаление от МКАД, км.	Ухудшающие характеристики земельного участка по данным заказчика	Характеристики земельного участка по данным Геопортала Подмосковья*
23	Земельный участок, категория земель: земли сельскохозяйственного назначения, разрешенное использование: для дачного строительства	Московская область, Раменский район, сельское поселение Новохаритоновское,	50:23:0020452:26	29 191	52	-	1) Мелиорируемые земли Карпово-Сидорово, КП Гжельское Площадь пересечения: 2199 м2 Процент пересечения: 7.6% 2) Приаэродромная территория аэродром Раменское - границы полос воздушных подходов Площадь пересечения: 29190 м2 Процент пересечения: 100%
24	Земельный участок, категория земель: земли сельскохозяйственного назначения, разрешенное использование: для дачного строительства	обл. Московская, р-н Раменский, сельское поселение Новохаритоновское, земельный участок расположен в южной части кадастрового квартала	50:23:0010348:195	26 752	60	-	1) Земли Государственного лесного фонда Площадь пересечения: 16707 м2 Процент пересечения: 62.5% 2) Уточнение границ ГЛФ в соответствии с актом КЛХ Площадь пересечения: 26753 м2 Процент пересечения: 100% 3) Приаэродромная территория аэродром Раменское - границы полос воздушных подходов Площадь пересечения: 26753 м2 Процент пересечения: 100% 4) Виноградовское лесничество Московской области Площадь пересечения: 1 м2
25	Земельный участок, категория земель: земли сельскохозяйственного назначения, разрешенное использование: для дачного строительства	обл. Московская, р-н Раменский, сельское поселение Новохаритоновское, земельный участок расположен в южной части кадастрового квартала	50:23:0010348:196	25 727	60	-	1) Земли Государственного лесного фонда Площадь пересечения: 18111 м2 Процент пересечения: 70.4% 2) Уточнение границ ГЛФ в соответствии с актом КЛХ Площадь пересечения: 25728 м2 Процент пересечения: 100% 3) Приаэродромная территория аэродром Раменское - границы полос воздушных подходов Площадь пересечения: 25728 м2 Процент пересечения: 100%
26	Земельный участок, категория земель: земли сельскохозяйственного назначения, разрешенное использование: для дачного строительства	Московская область, Раменский район, с.п. Новохаритоновское, д. Бахтеево	50:23:0020379:17	382 127	57	Участок неправильной формы с ярко выраженным рельефом, заболоченная (подтапливаемая) территория - 90% площади (343 914 кв.м.). Залесенность - 30%, Закустаренность 60%, подъезд к участку ограничен лесом и забором. Свалки ТБО (3 локации, ориентировочный объем мусора- 250 м3).	1) Земли Государственного лесного фонда Площадь пересечения: 98 м2 2) Зоны планируемого размещения объектов автомобильного транспорта а/д Гжель (дублер Егорьевского шоссе) Площадь пересечения: 15234 м2 Процент пересечения: 4% 3) Зоны планируемого размещения объектов автомобильного транспорта Москва - Саранск - Ульяновск - Екатеринбург Площадь пересечения: 14975 м2 Процент пересечения: 3.9% 4) Приаэродромная территория аэродром Раменское - границы полос воздушных подходов Площадь пересечения: 382125 м2 Процент пересечения: 100%
27	Земельный участок, категория земель: земли сельскохозяйственного назначения, разрешенное использование: для дачного строительства	Московская область, Раменский район, с/п Новохаритоновское	50:23:0000000:165186	360 899	52	Участок неправильной формы. Закустаренность 25%, Залесенность 55%, На участке присутствует, участок подвержен подтоплению.	1) Мелиорируемые земли Карпово-Сидорово, КП Гжельское Площадь пересечения: 333 610 м2 Процент пересечения: 92.4% 2) Земли Государственного лесного фонда Площадь пересечения: 213 м2 Процент пересечения: 0.1% 3) Уточнение границ ГЛФ в соответствии с актом КЛХ Площадь пересечения: 360846 м2 Процент пересечения: 100% 4) Зоны планируемого размещения объектов автомобильного транспорта а/д Гжель (дублер Егорьевского шоссе) Площадь пересечения: 39050 м2 Процент пересечения: 10.8% 5) Приаэродромная территория аэродром Раменское - границы полос воздушных подходов Площадь пересечения: 360846 м2 Процент пересечения: 100%

№ п/п	Объект права, категория земель, разрешенное использование	Адрес объекта	Кадастровый номер	Площадь кв. м	Удаление от МКАД, км.	Ухудшающие характеристики земельного участка по данным заказчика	Характеристики земельного участка по данным Геопортала Подмосковья*
28	Земельный участок, категория земель: земли сельскохозяйственного назначения, разрешенное использование: для дачного строительства	Московская область, Раменский район, с.п. Новохаритоновское, д. Бахтево	50:23:0000000:165187	29 837	52	Участок неправильной формы. Закустаренность 45%, Залесенность 65%. Участок попадает в ЗОУИТ ВЛЭП- 4150 кв.м., Грунтовые дороги СНТ, Залежи твердых бытовых отходов, промышленных отходов (гудрон- 1 локация) и сухостоя (1 локация) - около 100 куб.м.	1) Мелиорируемые земли Карпово-Сидорово, КП Гжельское Площадь пересечения:10 м2 2) Земли Государственного лесного фонда Площадь пересечения: 381 м2 Процент пересечения:1.3% 3) Зоны планируемого размещения объектов автомобильного транспорта а/д Гжель (дублер Егорьевского шоссе) Площадь пересечения:5425 м2 Процент пересечения:18.2% 4) Приаэродромная территория аэродром Раменское - границы полос воздушных подходов Площадь пересечения:29837 м2 Процент пересечения:100%
29	Земельный участок, категория земель: земли сельскохозяйственного назначения, разрешенное использование: для сельскохозяйственного производства	Московская область, Раменский район, с.п. Гжельское, д. Фенино	50:23:0020294:25	22 717	45	Залесенность 100%; Закустаренность - 70%,Подъезд к участку отсутствует	1) Земли Государственного лесного фонда Площадь пересечения:22716 м2 Процент пересечения:100% 2) Приаэродромная территория аэродром Раменское - границы полос воздушных подходов Площадь пересечения: 22718 м2 Процент пересечения: 100%
30	Земельный участок, категория земель: земли сельскохозяйственного назначения, разрешенное использование: для сельскохозяйственного производства	Московская область, Раменский район, с.п. Гжельское, д. Фенино	50:23:0020294:26	28 574	45	Залесенность 100%; Закустаренность - 70%,Подъезд к участку отсутствует	1) Земли Государственного лесного фонда Площадь пересечения: 28573 м2 Процент пересечения:100% 2) Приаэродромная территория аэродром Раменское - границы полос воздушных подходов Площадь пересечения: 28573 м2 Процент пересечения: 100%
31	Земельный участок, категория земель: земли сельскохозяйственного назначения, разрешенное использование: для сельскохозяйственного производства	Московская область, Раменский район, с.п. Гжельское, д. Фенино	50:23:0020279:8	15 330	45	Залесенность 100%; Закустаренность - 70%,Подъезд к участку отсутствует	1) Земли Государственного лесного фонда Площадь пересечения: 14700 м2 Процент пересечения:95.9% 2) Приаэродромная территория аэродром Раменское - границы полос воздушных подходов Площадь пересечения: 15330 м2 Процент пересечения: 100%
32	Земельный участок, категория земель: земли сельскохозяйственного назначения, разрешенное использование: для сельскохозяйственного производства	Московская область, Раменский район, сельское поселение Новохаритоновское,	50:23:0020452:23	19 325	52	-	1) Мелиорируемые земли Карпово-Сидорово, КП Гжельское Площадь пересечения: 984 м2 Процент пересечения: 5.1% 2) Особо ценные с/х угодья Площадь пересечения:29 м2 Процент пересечения:0.2%
33	Земельный участок, категория земель: земли сельскохозяйственного назначения, разрешенное использование: для сельскохозяйственного производства	Московская область, Раменский район, сельское поселение Новохаритоновское	50:23:0020452:28	28 202	52	-	1) Мелиорируемые земли Карпово-Сидорово, КП Гжельское Площадь пересечения: 27027 м2 Процент пересечения: 95.8% 2) Приаэродромная территория аэродром Раменское - границы полос воздушных подходов Площадь пересечения: 8415 м2 Процент пересечения: 29.8% 3) Особо ценные с/х угодья Площадь пересечения:28202 м2 Процент пересечения:100%
34	Земельный участок, категория земель: земли сельскохозяйственного назначения, разрешенное использование: для сельскохозяйственного производства	Московская область, Раменский район, сельское поселение Новохаритоновское	50:23:0020452:29	28 196	52	-	1) Мелиорируемые земли Карпово-Сидорово, КП Гжельское Площадь пересечения: 27832 м2 Процент пересечения: 98.7% 2) Приаэродромная территория аэродром Раменское - границы полос воздушных подходов Площадь пересечения: 9156 м2 Процент пересечения: 32.5% 3) Особо ценные с/х угодья Площадь пересечения: 28195 м2 Процент пересечения:100%

№ п/п	Объект права, категория земель, разрешенное использование	Адрес объекта	Кадастровый номер	Площадь кв. м	Удаление от МКАД, км.	Ухудшающие характеристики земельного участка по данным заказчика	Характеристики земельного участка по данным Геопортала Подмосковья*
35	Земельный участок, категория земель: земли сельскохозяйственного назначения, разрешенное использование: для сельскохозяйственного производства	Московская область, Раменский район, сельское поселение Новохаритоновское	50:23:0020452:30	29 058	52	-	1) Мелиорируемые земли Карпово-Сидорово, КП Гжельское Площадь пересечения: 28735 м2 Процент пересечения: 98.9% 2) Приаэродромная территория аэродром Раменское - границы полос воздушных подходов Площадь пересечения: 6216 м2 Процент пересечения: 21.4% 3) Особо ценные с/х угодья Площадь пересечения: 29 058 м2 Процент пересечения: 100%
36	Земельный участок, категория земель: земли сельскохозяйственного назначения, разрешенное использование: для сельскохозяйственного производства	Московская область, Раменский район, сельское поселение Новохаритоновское	50:23:0020452:31	22 279	52	-	1) Мелиорируемые земли Карпово-Сидорово, КП Гжельское Площадь пересечения: 21260 м2 Процент пересечения: 95.4% 2) Приаэродромная территория аэродром Раменское - границы полос воздушных подходов Площадь пересечения: 7004 м2 Процент пересечения: 31.4% 3) Особо ценные с/х угодья Площадь пересечения: 22 279 м2 Процент пересечения: 100%
37	Земельный участок, категория земель: земли сельскохозяйственного назначения, разрешенное использование: для сельскохозяйственного производства	Московская область, Раменский район, сельское поселение Новохаритоновское	50:23:0020452:33	29 697	52	-	1) Мелиорируемые земли Карпово-Сидорово, КП Гжельское Площадь пересечения: 29380 м2 Процент пересечения: 98.9% 2) Приаэродромная территория аэродром Раменское - границы полос воздушных подходов Площадь пересечения: 8029 м2 Процент пересечения: 27% 3) Особо ценные с/х угодья Площадь пересечения: 29 697 м2 Процент пересечения: 100%
38	Земельный участок, категория земель: земли сельскохозяйственного назначения, разрешенное использование: для сельскохозяйственного производства	Московская область, Раменский район, сельское поселение Новохаритоновское	50:23:0020452:34	28 201	52	-	1) Мелиорируемые земли Карпово-Сидорово, КП Гжельское Площадь пересечения: 27781 м2 Процент пересечения: 98.5% 2) Приаэродромная территория аэродром Раменское - границы полос воздушных подходов Площадь пересечения: 9337 м2 Процент пересечения: 33.1% 3) Особо ценные с/х угодья Площадь пересечения: 28200 м2 Процент пересечения: 100%
39	Земельный участок, категория земель: земли сельскохозяйственного назначения, разрешенное использование: для сельскохозяйственного производства	Московская область, Раменский район, сельское поселение Новохаритоновское	50:23:0020452:35	29 736	52	-	1) Мелиорируемые земли Карпово-Сидорово, КП Гжельское Площадь пересечения: 29333 м2 Процент пересечения: 98.6% 2) Приаэродромная территория аэродром Раменское - границы полос воздушных подходов Площадь пересечения: 9754 м2 Процент пересечения: 32.8% 3) Особо ценные с/х угодья Площадь пересечения: 29736 м2 Процент пересечения: 100%

№ п/п	Объект права, категория земель, разрешенное использование	Адрес объекта	Кадастровый номер	Площадь кв. м	Удаление от МКАД, км.	Ухудшающие характеристики земельного участка по данным заказчика	Характеристики земельного участка по данным Геопортала Подмосковья*
40	Земельный участок, категория земель: земли сельскохозяйственного назначения, разрешенное использование: для сельскохозяйственного производства	Московская область, Раменский район, с.п. Новохаритоновское, с. Карпово	50:23:0020460:16	29 719	52	-	1) Мелиорируемые земли Карпово-Сидорово, КП Гжельское Площадь пересечения: 1938 м2 Процент пересечения: 6.5% 2) Приаэродромная территория аэродром Раменское - границы полос воздушных подходов Площадь пересечения: 29718м2 Процент пересечения: 100% 3) Охранная зона ЛЭП 110 кВ «Нежино- Гжель» Охранная зона инженерных коммуникаций Площадь пересечения: 5565 м2 Процент пересечения:18.7% 4) Охранная зона ЛЭП 110 кВ "Нежино-Донино" Охранная зона инженерных коммуникаций Площадь пересечения: 5163 м2 Процент пересечения: 17.4% 5) Охранная зона ЛЭП 110 кВ «Анциферово-Нежино 2» Охранная зона инженерных коммуникаций Площадь пересечения:4089 м2 Процент пересечения:13.8% 6) Охранная зона ЛЭП 110 кВ "Анциферово-Нежино 1" Охранная зона инженерных коммуникаций Площадь пересечения 3573 м2 Процент пересечения:12% 7) Охранная зона ВЛ 220 кВ "Цагинская 2" Охранная зона инженерных коммуникаций Площадь пересечения:3161 м2 Процент пересечения: 10.6% 8) Охранная зона ВЛ 220 кВ "Цагинская 1" Охранная зона инженерных коммуникаций Площадь пересечения:2826 м2 Процент пересечения: 9.5%
41	Земельный участок, категория земель: земли сельскохозяйственного назначения, разрешенное использование: для сельскохозяйственного производства	Московская область, Раменский район, с.п. Новохаритоновское, с. Карпово	50:23:0020452:32	19 506	52	-	1) Мелиорируемые земли Карпово-Сидорово, КП Гжельское Площадь пересечения:17897 м2 Процент пересечения: 91.8% 2) Приаэродромная территория аэродром Раменское - границы полос воздушных подходов Площадь пересечения: 10781 м2 Процент пересечения: 55.3% 3) Охранная зона ЛЭП 110 кВ «Нежино- Гжель» Охранная зона инженерных коммуникаций Площадь пересечения:2480 м2 Процент пересечения:12.7% 4) Охранная зона ЛЭП 110 кВ "Нежино-Донино" Охранная зона инженерных коммуникаций Площадь пересечения: 950 м2 Процент пересечения: 4.9%

№ п/п	Объект права, категория земель, разрешенное использование	Адрес объекта	Кадастровый номер	Площадь кв. м	Удаление от МКАД, км.	Ухудшающие характеристики земельного участка по данным заказчика	Характеристики земельного участка по данным Геопортала Подмосковья*
42	Земельный участок, категория земель: земли сельскохозяйственного назначения, разрешенное использование: для сельскохозяйственного производства	Московская область, Раменский район, с.п. Новохаритоновское, с. Карпово	50:23:0020460:24	29 623	52	-	<p>1) Мелиорируемые земли Карпово-Сидорово, КП Гжельское Площадь пересечения: 29622 м2 Процент пересечения: 100%</p> <p>2) Приаэродромная территория аэродром Раменское - границы полос воздушных подходов Площадь пересечения: 29622 м2 Процент пересечения: 100%</p> <p>3) Особо ценные с/х угодья Площадь пересечения: 29622 м2 Процент пересечения: 100%</p> <p>4) Публичный сервитут для использования земельных участков в целях эксплуатации объекта энергетики федерального значения ««Электросетевой комплекс "Подстанция 220 кВ "Нежино" № 263 с линией электропередачи 220 кВ» Зона публичного сервитута Площадь пересечения: 1215 м2 Процент пересечения: 4.1%</p> <p>5) Охранная зона воздушной линии электропередачи 220 кВ "Нежино-Федино" Охранная зона инженерных коммуникаций Площадь пересечения: 7736 м2 Процент пересечения: 26.1%</p> <p>6) Охранная зона воздушной линии электропередачи 220 кВ "Шибаново-Нежино" Охранная зона инженерных коммуникаций Площадь пересечения: 7736 м2 Процент пересечения: 26.1%</p> <p>7) Охранная зона воздушной линии электропередачи 220 кВ "Шатура-Нежино 1,2" Охранная зона инженерных коммуникаций Площадь пересечения: 4111 м2 Процент пересечения: 13.9%</p> <p>8) Охранная зона электросетевого хозяйства «Подстанция 220 кВ «Нежино» № 263 с линиями электропередачи 220 кВ», Московская область, Раменский, Шатурский, Орехово-Зуевский районы Охранная зона инженерных коммуникаций Площадь пересечения: 2894 м2 Процент пересечения: 9.8%</p>

№ п/п	Объект права, категория земель, разрешенное использование	Адрес объекта	Кадастровый номер	Площадь кв. м	Удаление от МКАД, км.	Ухудшающие характеристики земельного участка по данным заказчика	Характеристики земельного участка по данным Геопортала Подмосковья*
43	Земельный участок, категория земель: земли сельскохозяйственного назначения, разрешенное использование: для сельскохозяйственного производства	Московская область, Раменский район, с.п. Новохаритоновское, с. Карпово	50:23:0020460:25	13 622	52	-	<p>1) Мелиорируемые земли Карпово-Сидорово, КП Гжельское Площадь пересечения: 13623 м2 Процент пересечения: 100%</p> <p>2) Приаэродромная территория аэродром Раменское - границы полос воздушных подходов Площадь пересечения: 13623 м2 Процент пересечения: 100%</p> <p>3) Публичный сервитут для использования земельных участков в целях эксплуатации объекта энергетики федерального значения ««Электросетевой комплекс "Подстанция 220 кВ "Нежино" № 263 с линией электропередачи 220 кВ» Зона публичного сервитута Площадь пересечения: 2197 м2 Процент пересечения: 16.1%</p> <p>4) Охранная зона воздушной линии электропередачи 220 кВ "Шатура-Нежино 1,2" Охранная зона инженерных коммуникаций Площадь пересечения: 7122 м2 Процент пересечения: 52.3%</p> <p>5) Охранная зона воздушной линии электропередачи 220 кВ "Нежино-Федино" Охранная зона инженерных коммуникаций Площадь пересечения: 6943 м2 Процент пересечения: 51%</p> <p>6) Охранная зона воздушной линии электропередачи 220 кВ "Шибаново-Нежино" Охранная зона инженерных коммуникаций Площадь пересечения: 6943 м2 Процент пересечения: 51%</p> <p>7) Охранная зона электросетевого хозяйства «Подстанция 220 кВ «Нежино» № 263 с линиями электропередачи 220 кВ», Московская область, Раменский, Шатурский, Орехово-Зуевский районы Охранная зона инженерных коммуникаций Площадь пересечения: 1073 м2 Процент пересечения: 7.9%</p>

№ п/п	Объект права, категория земель, разрешенное использование	Адрес объекта	Кадастровый номер	Площадь кв. м	Удаление от МКАД, км.	Ухудшающие характеристики земельного участка по данным заказчика	Характеристики земельного участка по данным Геопортала Подмосковья*
44	Земельный участок, категория земель: земли сельскохозяйственного назначения, разрешенное использование: для сельскохозяйственного производства	Московская область, Раменский район, с.п. Новохаритоновское, с. Карпово	50:23:0020460:26	18 608	52	-	1) Мелиорируемые земли Карпово-Сидорово, КП Гжельское Площадь пересечения: 18608 м2 Процент пересечения: 100% 2) Приаэродромная территория аэродром Раменское - границы полос воздушных подходов Площадь пересечения: 18608 м2 Процент пересечения: 100% 3) Публичный сервитут для использования земельных участков в целях эксплуатации объекта энергетики федерального значения ««Электросетевой комплекс "Подстанция 220 кВ "Нежино" № 263 с линией электропередачи 220 кВ» Зона публичного сервитута Площадь пересечения: 998 м2 Процент пересечения: 5.4% 4) Охранная зона воздушной линии электропередачи 220 кВ "Шатура-Нежино 1,2" Охранная зона инженерных коммуникаций Площадь пересечения: 3314 м2 Процент пересечения: 17.8% 5) Охранная зона электросетевого хозяйства «Подстанция 220 кВ «Нежино» № 263 с линиями электропередачи 220 кВ», Московская область, Раменский, Шатурский, Орехово-Зуевский районы Охранная зона инженерных коммуникаций Площадь пересечения: 2317 м2 Процент пересечения: 12.5% 6) Охранная зона воздушной линии электропередачи 220 кВ "Нежино-Федино" Охранная зона инженерных коммуникаций Площадь пересечения: 677 м2 Процент пересечения: 3.6% 7) Охранная зона воздушной линии электропередачи 220 кВ "Шибаново-Нежино" Охранная зона инженерных коммуникаций Площадь пересечения: 677 м2 Процент пересечения: 3.6%
45	Земельный участок, категория земель: земли сельскохозяйственного назначения, разрешенное использование: для сельскохозяйственного производства	Московская область, Раменский район, с.п. Новохаритоновское, с. Карпово	50:23:0020460:17	22 746	52	-	1) Мелиорируемые земли Карпово-Сидорово, КП Гжельское Площадь пересечения: 394 м2 Процент пересечения: 1.7% 2) Земли Государственного лесного фонда Площадь пересечения: 443 м2 Процент пересечения: 1.9% 3) Приаэродромная территория аэродром Раменское - границы полос воздушных подходов Площадь пересечения: 22 746 м2 Процент пересечения: 100%

№ п/п	Объект права, категория земель, разрешенное использование	Адрес объекта	Кадастровый номер	Площадь кв. м	Удаление от МКАД, км.	Ухудшающие характеристики земельного участка по данным заказчика	Характеристики земельного участка по данным Геопортала Подмосковья*
46	Земельный участок, категория земель: земли сельскохозяйственного назначения, разрешенное использование: для сельскохозяйственного производства	Московская область, Раменский район, с.п. Новохаритоновское, с. Карпово	50:23:0020460:23	28 967	52	-	1) Мелиорируемые земли Карпово-Сидорово, КП Гжельское Площадь пересечения: 28 306 м2 Процент пересечения: 97.8% 2) Приаэродромная территория аэродром Раменское - границы полос воздушных подходов Площадь пересечения: 28 967 м2 Процент пересечения: 100% 3) Особо ценные с/х угодья Площадь пересечения: 28967 м2 Процент пересечения: 100% 4) Публичный сервитут для использования земельных участков в целях эксплуатации объекта энергетики федерального значения ««Электросетевой комплекс "Подстанция 220 кВ "Нежино" № 263 с линией электропередачи 220 кВ» Зона публичного сервитута Площадь пересечения: 1 м2 5) Охранная зона электросетевого хозяйства «Подстанция 220 кВ «Нежино» № 263 с линиями электропередачи 220 кВ», Московская область, Раменский, Шатурский, Орехово-Зуевский районы Охранная зона инженерных коммуникаций Площадь пересечения: 2172 м2 Процент пересечения: 7.5% 6) Охранная зона воздушной линии электропередачи 220 кВ "Нежино-Федино" Охранная зона инженерных коммуникаций Площадь пересечения: 19 м2 Процент пересечения: 0.1% 7) Охранная зона воздушной линии электропередачи 220 кВ "Шибаново-Нежино" Охранная зона инженерных коммуникаций Площадь пересечения: 19 м2 Процент пересечения: 0.1%
47	Земельный участок, категория земель: земли сельскохозяйственного назначения, разрешенное использование: для сельскохозяйственного производства	обл. Московская, р-н Раменский, сельское поселение Новохаритоновское, земельный участок расположен в восточной части кадастрового квартала	50:23:0010371:29	29 119	58	-	1) Мелиорируемые земли Мещера, КП Гжельское Площадь пересечения: 28605 м2 Процент пересечения: 100% 2) Особо ценные с/х угодья Площадь пересечения: 29118 м2 Процент пересечения: 100%
48	Земельный участок, категория земель: земли сельскохозяйственного назначения, разрешенное использование: для сельскохозяйственного производства	обл. Московская, р-н Раменский, сельское поселение Новохаритоновское, земельный участок расположен в западной части кадастрового квартала	50:23:0010358:137	29 508	58	-	1) Мелиорируемые земли Мещера, КП Гжельское Площадь пересечения: 29273 м2 Процент пересечения: 99.2% 2) Земли Государственного лесного фонда Площадь пересечения: 127 м2 Процент пересечения: 0.4%

№ п/п	Объект права, категория земель, разрешенное использование	Адрес объекта	Кадастровый номер	Площадь кв. м	Удаление от МКАД, км.	Ухудшающие характеристики земельного участка по данным заказчика	Характеристики земельного участка по данным Геопортала Подмосковья*
49	Земельный участок, категория земель: земли сельскохозяйственного назначения, разрешенное использование: для сельскохозяйственного производства	Московская область, Раменский район, с.п. Гжельское, с. Речицы	50:23:0020464:2	58 400	45	Закустаренность участка - 60% Залесенность – 40 %	1) Публичный сервитут в целях размещения существующего объекта электросетевого хозяйства – «ВЛ 35 кВ Гжель-Гжель тяговая – 2 цепь» Зона публичного сервитута Площадь пересечения: 17151 м2 Процент пересечения: 29.4% 2) Публичный сервитут в целях размещения существующего объекта электросетевого хозяйства – «ВЛ 35 кВ Гжель-Гжель тяговая – 1 цепь» Зона публичного сервитута Площадь пересечения: 17151 м2 Процент пересечения: 29.4% 3) Публичный сервитут в целях размещения существующего объекта электросетевого хозяйства – «ВЛ 110 кВ Гжель-Донино» Зона публичного сервитута Площадь пересечения: 739 м2 Процент пересечения: 1.3% 4) Охранная зона ВЛ 35 кВ "Речицы 2" Охранная зона инженерных коммуникаций Площадь пересечения: 17151 м2 Процент пересечения: 29.4% 5) Охранная зона ВЛ 35 кВ "Речицы 1" Охранная зона инженерных коммуникаций Площадь пересечения: 17151 м2 Процент пересечения: 29.4% 6) Охранная зона ЛЭП 110 кВ "Гжель-Донино" Охранная зона инженерных коммуникаций Площадь пересечения: 739 м2 Процент пересечения: 1.3% 7) Охранная зона ЛЭП 110 кВ «Нежино- Гжель» Охранная зона инженерных коммуникаций Площадь пересечения: 393 м2 Процент пересечения: 0.7%
50	Земельный участок, категория земель: земли сельскохозяйственного назначения, разрешенное использование: для сельскохозяйственного производства	Московская область, Раменский район, с.п. Гжельское, с. Речицы	50:23:0020464:5	53 930	45	Закустаренность участка - 100% Залесенность – 100 %	1) Публичный сервитут в целях размещения существующего объекта электросетевого хозяйства – «ВЛ 110 кВ Гжель-Донино» Зона публичного сервитута Площадь пересечения: 5556 м2 Процент пересечения: 10.3% 2) Публичный сервитут в целях размещения существующего объекта электросетевого хозяйства – «ВЛ 35 кВ Гжель-Гжель тяговая – 2 цепь» Зона публичного сервитута Площадь пересечения: 3343 м2 Процент пересечения: 6.2% 3) Публичный сервитут в целях размещения существующего объекта электросетевого хозяйства – «ВЛ 35 кВ Гжель-Гжель тяговая – 1 цепь» Зона публичного сервитута Площадь пересечения: 3343 м2 Процент пересечения: 6.2% 4) Охранная зона ЛЭП 110 кВ "Гжель-Донино" Охранная зона инженерных коммуникаций Площадь пересечения: 5556 м2 Процент пересечения: 10.3% 5) Охранная зона ЛЭП 110 кВ «Нежино- Гжель» Охранная зона инженерных коммуникаций Площадь пересечения: 4823 м2 Процент пересечения: 8.9% 6) Охранная зона ВЛ 35 кВ "Речицы 2" Охранная зона инженерных коммуникаций Площадь пересечения: 3343 м2 Процент пересечения: 6.2% 7) Охранная зона ВЛ 35 кВ "Речицы 1" Охранная зона инженерных коммуникаций Площадь пересечения: 3343 м2 Процент пересечения: 6.2%

№ п/п	Объект права, категория земель, разрешенное использование	Адрес объекта	Кадастровый номер	Площадь кв. м	Удаление от МКАД, км.	Ухудшающие характеристики земельного участка по данным заказчика	Характеристики земельного участка по данным Геопортала Подмосковья*
51	Земельный участок, категория земель: земли сельскохозяйственного назначения, разрешенное использование: для сельскохозяйственного производства	Московская область, Раменский район, с.п. Гжельское, с. Речицы	50:23:0020464:4	37 457	45	-	1) Приаэродромная территория аэродром Раменское - границы полос воздушных подходов Площадь пересечения: 934 м2 Процент пересечения: 2.5% 2) Публичный сервитут в целях размещения существующего объекта электросетевого хозяйства – «ВЛ 35 кВ Гжель-Гжель тяговая – 1 цепь» Зона публичного сервитута Площадь пересечения: 14107 м2 Процент пересечения: 37.8% 3) Публичный сервитут в целях размещения существующего объекта электросетевого хозяйства – «ВЛ 35 кВ Гжель-Гжель тяговая – 2 цепь» Зона публичного сервитута Площадь пересечения: 14107 м2 Процент пересечения: 37.8% 4) Охранная зона ВЛ 35 кВ "Речицы 1" Охранная зона инженерных коммуникаций Площадь пересечения: 14107 м2 Процент пересечения: 37.8% 5) Охранная зона ВЛ 35 кВ "Речицы 2" Охранная зона инженерных коммуникаций Площадь пересечения: 14107 м2 Процент пересечения: 37.8% 6) Охранная зона газовой распределительной сети от ГРС "Гжель" Охранная зона инженерных коммуникаций Площадь пересечения: 2025 м2 Процент пересечения: 5.4%
52	Земельный участок, категория земель: земли сельскохозяйственного назначения, разрешенное использование: для сельскохозяйственного производства	Московская область, Раменский район, с.п. Гжельское, с. Речицы	50:23:0020464:1	20 700	45	-	1) Публичный сервитут в целях размещения существующего объекта электросетевого хозяйства – «ВЛ 35 кВ Гжель-Гжель тяговая – 1 цепь» Зона публичного сервитута Площадь пересечения: 4210 м2 Процент пересечения: 21.1% 2) Публичный сервитут в целях размещения существующего объекта электросетевого хозяйства – «ВЛ 35 кВ Гжель-Гжель тяговая – 2 цепь» Зона публичного сервитута Площадь пересечения: 4210 м2 Процент пересечения: 21.1% 3) Охранная зона ВЛ 35 кВ "Речицы 1" Охранная зона инженерных коммуникаций Площадь пересечения: 4210 м2 Процент пересечения: 21.1% 4) Охранная зона ВЛ 35 кВ "Речицы 2" Охранная зона инженерных коммуникаций Площадь пересечения: 4210 м2 Процент пересечения: 21.1% 5) Охранная зона газовой распределительной сети от ГРС "Гжель" Охранная зона инженерных коммуникаций Площадь пересечения: 386 м2 Процент пересечения: 1.9%

Источник: на основании данных, полученных от заказчика и публичных источников

7.5. АНАЛИЗ НАИБОЛЕЕ ЭФФЕКТИВНОГО ИСПОЛЬЗОВАНИЯ

Наиболее эффективное использование является основополагающей предпосылкой при определении рыночной стоимости. В соответствии со Стандартами оценки, под наиболее эффективным способом использования имущества понимается «Наиболее эффективное использование представляет собой такое использование недвижимости, которое максимизирует ее продуктивность (соответствует ее наибольшей стоимости) и которое физически возможно, юридически разрешено (на дату определения стоимости объекта оценки) и финансово оправдано».

Использование объекта недвижимости должно отвечать четырем критериям, чтобы соответствовать его наиболее эффективному использованию. Оно должно быть физически возможным, законодательно разрешенным, экономически оправданным и приносить максимальную прибыль.

Анализ НЭИ для земельного участка как свободного

Под свободным земельным участком понимается земельный участок, который для целей анализа наиболее эффективного использования рассматривается как свободный от улучшений, характерных для его существующего использования.

Объект оценки представляет собой не застроенные земельные участки, относящиеся к категории земель – земли сельскохозяйственного назначения, разрешенное использование – для сельскохозяйственного производства; для дачного строительства.

Критерий юридической допустимости

Категория земель - земли сельскохозяйственного назначения. Разрешенное использование – для сельскохозяйственного производства; для дачного строительства.

В соответствии с ч. 1 ст. 78 Земельного кодекса РФ: Земли сельскохозяйственного назначения могут использоваться для ведения сельскохозяйственного производства, создания защитных лесных насаждений, научно-исследовательских, учебных и иных связанных с сельскохозяйственным производством целей, а также для целей аквакультуры (рыбоводства):

- крестьянскими (фермерскими) хозяйствами для осуществления их деятельности, гражданами, ведущими личные подсобные хозяйства, садоводство, животноводство, огородничество;
- хозяйственными товариществами и обществами, производственными кооперативами, государственными и муниципальными унитарными предприятиями, иными коммерческими организациями;
- некоммерческими организациями, в том числе потребительскими кооперативами, религиозными организациями;
- казачьими обществами;
- опытно-производственными, учебными, учебно-опытными и учебно-производственными подразделениями научных организаций, образовательных организаций, осуществляющих подготовку кадров в области сельского хозяйства, и общеобразовательных организаций;
- общинами коренных малочисленных народов Севера, Сибири и Дальнего Востока Российской Федерации для сохранения и развития их традиционных образа жизни, хозяйствования и промыслов.

Таким образом, юридически допустимо использовать земельные участки по их целевому назначению.

Критерии физической возможности и экономической оправданности

Диктуется физическими характеристиками самого участка (инженерно-геологические параметры грунтов, местоположение, достаточность размера участков и т.д.), а также особенностями окружающей застройки.

На данном этапе следует отказаться от вариантов, физически не реализуемых на оцениваемом земельном участке вследствие особенностей окружающей их застройки.

На части земельных участков, представленных к оценке местность не позволяет использовать участки по их целевому назначению. Так, некоторые участки полностью покрыты многолетними насаждениями, участки заболочены, имеется мусор и кустарники. Согласно заданию на оценку, оценка производится с учетом данных факторов и очистки участков от ухудшающих характеристик.

Критерий максимальной продуктивности

Исходя из вышеперечисленных факторов, оценщик выбрал максимально эффективный вариант использования земельных участков как свободных – для сельскохозяйственного производства; для дачного строительства.

Анализ НЭИ для земельного участка с существующими улучшениями

Земельные участки не застроены.

Вывод

На основании проведенного анализа было определено, что с учетом местоположения и индивидуальных характеристик объекта оценки наиболее эффективным будет использование оцениваемого недвижимого имущества по его целевому назначению - для сельскохозяйственного производства; для дачного строительства с учетом индивидуальных характеристик отраженных в задании на оценку

8. АНАЛИЗ РЫНКА ОБЪЕКТА ОЦЕНКИ, ЦЕНООБРАЗУЮЩИХ ФАКТОРОВ, А ТАКЖЕ ВНЕШНИХ ФАКТОРОВ, ВЛИЯЮЩИХ НА ЕГО СТОИМОСТЬ

Согласно ФСО №VI в отчете об оценке должен быть приведен анализ рынка объекта оценки, а также анализ других внешних факторов, влияющих на его стоимость. В разделе анализа рынка должна быть представлена информация по всем ценообразующим факторам, использовавшимся при определении стоимости, и содержаться обоснование значений или диапазонов значений ценообразующих факторов. На рыночную стоимость существенное влияние оказывают общая макроэкономическая ситуация в стране и локальная ситуация, сложившаяся в регионе расположения объекта.

В данном разделе приводится, по возможности, наиболее актуальная информация в соответствии с имеющимися в открытых источниках, обзорами, публикуемыми профессиональными аналитиками. При этом учитывается, что обзоры, максимально приближенные к дате, зачастую еще не сформированы, а имеющиеся обзоры охватывают не все сегменты рынка, поэтому часть сведений, приводимых в данном разделе, относится к более ранним датам.

8.1. АНАЛИЗ ВЛИЯНИЯ ОБЩЕЙ ПОЛИТИЧЕСКОЙ И СОЦИАЛЬНО-ЭКОНОМИЧЕСКОЙ ОБСТАНОВКИ В СТРАНЕ И РЕГИОНЕ РАСПОЛОЖЕНИЯ ОБЪЕКТА ОЦЕНКИ НА РЫНОК ОЦЕНИВАЕМОГО ОБЪЕКТА

Инфляция⁵ по итогам 2022 года в России составила 11,94% после 8,39% в 2021 году, следует из данных Росстата. Годовая инфляция в декабре замедлилась до 11,94% с 11,98% в ноябре.

Инфляция в 2022 году стала максимальной с 2015 года, когда она составляла 12,9%, сообщает «Интерфакс». В 2016 году рост цен был на уровне 5,4%, в 2017 - минимальные за всю историю 2,5%, в 2018 году - 4,3%, в 2019 году - 3,0%, в 2020 году - 4,9%.

В декабре цены на плодоовощную продукцию в среднем увеличились на 5,8%, подешевели из продовольственных товаров сахар-песок - на 4,8%, гречневая крупа - на 4,1%, поваренная соль - на 0,6%.

Из непродовольственных товаров больше всего подорожало дизельное топливо - на 2,1%. Цены на автомобильный бензин практически не изменились, на газовое моторное топливо снизились на 1,3%. Лекарственные препараты, не относящиеся к жизненно необходимым и важнейшим лекарственным препаратам (ЖНВЛП), стали дороже на 1,0%. На относящиеся к ЖНВЛП лекарственные препараты цены выросли на 0,7%.

Рост потребительских цен на 0,9% и более был отмечен в 43 российских субъектах. В Москве цены за месяц выросли на 0,7%, Санкт-Петербурге - на 0,6%, в наибольшей степени рост цен зафиксирован в Ненецком автономном округе в связи с удорожанием услуг (2,1%).

О текущей ценовой ситуации⁶

В марте 2023 года на потребительском рынке рост цен в ежемесячном выражении замедлился до 0,37% м/м. В годовом выражении темпы снизились до 3,51% г/г. Основной вклад в замедление инфляции внесло снижение темпов продовольственной инфляции (0,13% м/м) за счет замедления удорожания плодоовощной продукции (0,06% м/м), на остальные продукты питания рост цен возобновился умеренными темпами (0,15% м/м). В секторе непродовольственных товаров цены выросли на 0,14% м/м, в секторе услуг – на 0,97% м/м. На неделе с 4 по 10 апреля 2023 г. инфляция составила 0,11%. В годовом выражении темпы роста цен снизились до 3,15% г/г. В секторе продовольственных товаров рост цен замедлился до 0,03% за счет снижения темпов удорожания плодоовощной продукции. На остальные продовольственные товары околонулевой рост цен. В непродовольственном сегменте цены не изменились. В секторе услуг¹ темпы роста цен увеличились до 0,41% на фоне удорожания авиабилетов на внутренние рейсы.

Потребительская инфляция в марте

1. Инфляция на потребительском рынке, по данным Росстата, в марте 2023 г. составила 0,37% м/м (февраль 2023 г.: 0,46% м/м), с исключением сезонного фактора рост цен составил 0,27% м/м SA2 (0,20% м/м SA месяцем ранее). Годовые темпы продолжили снижаться – до 3,51% г/г (в феврале: 10,99% г/г).

⁵ <https://www.kommersant.ru/doc/5771639>

⁶ <https://www.economy.gov.ru/material/file/e921fdcf01017b3bfa61ea19bbcc5a/12042023.pdf>

2. В сегменте продовольственных товаров рост цен замедлился до 0,13% м/м после 0,79% м/м в феврале, с исключением сезонного фактора – рост цен на 0,02% м/м SA (0,20% м/м SA месяцем ранее). На плодоовощную продукцию рост цен замедлился (0,06% м/м после 6,69% м/м). На остальные продукты питания цены выросли на 0,15% после снижения на -0,03% м/м в феврале. Возобновился умеренный рост цен на сахар, муку и масложировую продукцию, продолжилось удорожание яиц, хлебобулочных изделий и молочной продукции. Вместе с тем продолжили дешеветь мясопродукты, макаронные и крупяные изделия.

3. В сегменте непродовольственных товаров в марте 2023 г. цены выросли на 0,14% (снижение цен на -0,08% м/м в феврале), с исключением сезонного фактора цены выросли на 0,07% м/м SA после снижения на -0,13% м/м SA месяцем ранее. На непродовольственные товары за исключением подакцизной продукции цены выросли (0,13% м/м после снижения на -0,11% м/м). Продолжился рост цен на легковые автомобили. Снижение цен на телерадиотовары, средства связи, строительные материалы сохранилось.

4. В секторе услуг в марте 2023 г. рост цен ускорился до 0,97% м/м после 0,72% м/м в феврале. С исключением сезонного фактора – рост на 0,86% м/м SA после 0,60% м/м SA месяцем ранее. Продолжился рост цен на услуги зарубежного туризма, пассажирского транспорта, бытовые и медицинские услуги, услуги организаций культуры, санаториев, услуги гостиниц. Вместе с тем замедлился рост цен на правовые услуги, продолжилось снижение цен на услуги страхования.

Потребительская инфляция с 04 по 10 апреля

1. За неделю с 4 по 10 апреля инфляция составила 0,11%. В годовом выражении темпы роста цен снизились до 3,15% г/г.

2. В сегменте продовольственных товаров рост цен замедлился до 0,03% (0,17% недель ранее) за счет снижения темпов удорожания плодоовощной продукции (0,29% после роста на 1,26%). На продовольственные товары за исключением овощей и фруктов околонулевой рост цен (0,01% после 0,07%). Продолжили снижаться цены на мясопродукты, макаронные и крупяные изделия, подешевели молоко и молочная продукция, яйца, масложировая продукция. Вместе с тем продолжили расти цены на сахар, хлеб и хлебобулочные изделия.

3. В сегменте непродовольственных товаров на отчетной неделе цены не изменились (0,00% после 0,03% на предыдущей неделе). Ускорилось снижение цен на электро- и бытовые приборы, подешевели моющие и чистящие средства, продолжили снижаться цены на обувь. На легковые автомобили рост цен сохранился практически на уровне предыдущей недели (0,05% после 0,06%). Возобновился рост цен на строительные материалы.

4. В сегменте регулируемых, туристических и бытовых услуг на отчетной неделе цены выросли на 0,41% (рост на 0,19% недель ранее) за счет повышения цен в сфере туристических услуг (3,53% после 0,67%) из-за удорожания авиабилетов на внутренние рейсы (8,27% после 1,58%). На бытовые услуги темпы роста цен снизились (0,16% после 0,26%) за счет замедления роста цен на мойку автомобилей и ремонт телевизоров.

Мировые рынки

5. В марте индекс продовольственных цен ФАО снизился на -2,1% м/м и на -20,5% г/г, что было обусловлено сокращением стоимости большинства рассматриваемых товаров (в феврале -0,4% м/м и -8,2% г/г). Наибольшее давление на изменение индекса продолжали оказывать растительные масла (-3,0% м/м), зерновые (-5,6% м/м) и молочная продукция (-0,8% м/м). Мясо (0,8% м/м) и сахар (1,5% м/м) продолжили дорожать.

На неделе с 4 по 10 апреля на мировых рынках продовольствия цены изменялись от -2,3% до +5,7% (от -4,1% до +5,1% недель ранее). В годовом выражении в апреле цены снизились на -14,4% г/г.

На рассматриваемой неделе выросли котировки на свинину (1,6%) после сокращения на прошлой неделе. Продолжили увеличиваться цены на сахар-сырец (4,9%), белый сахар (5,7%) и говядину (1,7%). Сократилась стоимость соевых бобов (-2,0%), а также соевого (-2,3%) и пальмового масел (-1,4%) после роста на прошлой неделе. Пшеница в США (-1,9%) и Франции (-2,3%) продолжила дешеветь. Стабилизировались цены на кукурузу.

6. На мировом рынке удобрений цены увеличились на 2,7% (1,2% недель ранее) из-за удорожания азотных удобрений (5,4%). Стоимость смешанных удобрений стабилизировалась. В годовом выражении в апреле снижение цен составило -51,2% г/г.

7. На мировом рынке черных металлов цены снизились на -4,0% (-1,9% недель ранее). Подешевела железная руда (-11,1%) после роста на прошлой неделе. Цены на лом черных металлов (-1,9%), арматуру (-0,7%) и металлический прокат (-2,2%) продолжили сокращаться. В годовом выражении в апреле черные металлы подешевели на -7,6% г/г. На рынке цветных металлов котировки снизились

на -0,8% (-1,1% неделей ранее) за счет удешевления алюминия (-1,6%) и никеля (-1,4%). Медь (0,6%) подорожала после сокращения на прошлой неделе. В годовом выражении в апреле стоимость цветных металлов сократилась в среднем на -6,7% г/г.

Таблица 8.1-1 О потребительской инфляции в марте 2023 года (РОССТАТ)

	мар.23	фев.23	январ.23	дек.22	ноя.22	окт.22	2021	2020
Инфляция								
в % к соотв. периоду предыдущего года	3,51	10,99	11,77	11,94	11,98	12,63	8,39	4,91
в % к предыдущему месяцу	0,37	0,46	0,84	0,78	0,37	0,18	-	-
в % к предыдущему месяцу, SA	0,27	0,20	0,41	0,49	0,20	0,12	-	-
Продовольственные товары								
в % к соотв. периоду предыдущего года	2,57	9,33	10,16	10,29	11,12	12,08	10,62	6,69
в % к предыдущему месяцу	0,13	0,79	1,32	0,60	0,40	0,28	-	-
в % к предыдущему месяцу, SA	0,02	0,20	0,51	-0,03	0,01	-0,02	-	-
Непродовольственные товары								
в % к соотв. периоду предыдущего года	0,12	11,22	12,19	12,70	13,36	14,10	8,58	4,79
в % к предыдущему месяцу	0,14	-0,08	0,21	0,05	0,06	0,04	-	-
в % к предыдущему месяцу, SA	0,07	-0,13	0,14	0,03	-0,05	-0,11	-	-
Услуги								
в % к соотв. периоду предыдущего года	9,73	13,01	13,47	13,19	11,22	11,27	4,98	2,70
в % к предыдущему месяцу	0,97	0,72	1,01	2,04	0,76	0,24	-	-
в % к предыдущему месяцу, SA	0,86	0,53	0,64	1,89	0,80	0,63	-	-

Таблица 8.1-2 Основные экономические показатели России⁷

		2021/2020		2022, %
		млрд. руб.	+/- % г/г	+/- % г/г
1	Валовой внутренний продукт	131 015,0	+5,6	-2,1
2	Инвестиции в основной капитал	22 945,4	+7,8	+5,9
3	Реальные располагаемые денежные доходы населения (за вычетом выплат по кредитам и страховых)		+3,2	-1,0
		2021/2020, %	2022/2021, %	январь 2023 / январь 2022
		+/- % г/г	+/- % г/г	+/- % г/г
4	Промышленное производство	+6,3	-0,6	-2,4
5	Продукция сельского хозяйства	-0,4	+10,2	+2,7
6	Строительство (объем СМР в сопоставимых ценах)	+6,0	+5,2	+9,9
7	Введено в эксплуатацию общей площади зданий (млн. кв. м), в том числе:			
	- жилых помещений	+24,6	+11,0	+18,4
	- нежилых помещений	+10,5	-1,8	нет данных
8	Пассажирооборот транспорта общего пользования (млрд. пасс-км)	+38,9	+1,1	+3,3
9	Грузооборот транспорта (млрд т-км), в том числе:	+5,8	-2,6	-2,2
	железнодорожного транспорта (доля около 50%)	+4,3	-0,1	+1,6
	трубопроводного (доля около 43%)	+7,4	-5,2	-6,7
	автомобильного (доля около 6%)	+5,0	+1,8	+10,5
10	Оборот розничной торговли (млрд. руб)	+7,3	-6,7	+6,6
11	Объем платных услуг населению (млрд. руб)	+17,5	+3,6	+2,3
12	Оборот общественного питания (млрд. руб)	+27,5	+4,7	+13,0
			2021/2020, %	2022/2021, %
13	Среднемесячная начисленная заработная плата работников организаций, в том числе:			
	- номинальная		+11,5	+12,6
	- реальная (учитывает инфляцию)		+4,5	+0,6
14	Ключевая ставка ЦБР с 19.09.2022 г.		+8,5	+7,5
15	Инфляция январь 2023 г.			
	- промышленная		+24,1	-4,6
	- потребительская		+6,5	+11,8
			2021/2020, %	2022/2021, %
16	Сальдированный финансовый результат организаций (без субъектов малого предпринимательства, кредитных организаций, государственных (муниципальных) учреждений, некредитных финансовых организаций) в действующих ценах		+2,6р (в основном за счет сырьевых отраслей 2,6-6,4 р)	-12,8
17	Кредиторская задолженность организаций на конец декабря		+18,8	+17,1
	- просроченная кредиторская задолженность		5,9% от	4,8% от

⁷ <https://statrelt.ru/downloads/%D0%90%D0%BD%D0%B0%D0%BB%D0%B8%D0%B7%202023%20%D0%BC%D0%B0%D1%80%D1%82.pdf>

		кредиторской задолженности	кредиторской задолженности
18	Сумма средств организаций на счетах в банках	+19,5	+22,8
19	Задолженность по кредитам, выданным физическим лицам на 01.02.2023, в том числе:	+23,9	+9,8
	- задолженность ПО ипотечным жилищным кредитам (доля 51,5%)	+25,1	+17,6
	- просроченная задолженность по ипотечным кредитам от общей задолженности по ипотечным кредитам	0,6%	+0,4
20	Доходы консолидированного бюджета России январь - декабрь		+17,7
21	Международные резервы (ЗВР), на 30.09.22г. 540,7 млрд. долл. США	+8,3	-7,7
22	Фонд национального благосостояния на 01.02.2023 г. 10,8 трлн. руб. или 155,3 млрд. долл. США (7,2% от ВВП)	-0,5	-10,6
23	Государственный внешний долг, на 01.02.2023 г. 57,6 млрд. долл. США	+5,3	-3,2

(по данным Росстата (вторая оценка): а <https://rosstat.gov.ru/storage/mediabank/osn-01-2023.pdf>,
зеленый – положительная динамика, красный - отрицательная динамика (в сопоставимых ценах).

Прогноз социально-экономического развития Российской Федерации на 2023 год и на плановый период 2024 и 2025 годов⁸

Мировая экономика

После активного восстановительного роста в 2021 г. мировая экономика перешла к замедлению. Снижение темпов глобального роста и ужесточение финансовых условий на мировых рынках во многом происходит из-за резкого повышения цен на продовольствие и энергоносители, на фоне чего крупнейшие развитые страны вынуждены сворачивать стимулирующие меры бюджетной политики и переходить к ужесточению денежно-кредитной политики. По оценке МВФ, рост мирового ВВП в текущем году составит 3,2% после увеличения на 6,1% в 2021 году.

Несмотря на то, что в декабре 2021 г. в ряде стран были зафиксированы рекордные значения инфляции, рост показателя в 2022 г. продолжился. Так, в США годовая инфляция в июле увеличилась на 1,5 п.п. к декабрю 2021 г. (до 8,5% г/г), в еврозоне – на 3,9 п.п. (до 8,9% г/г), в Италии – на 4,0 п.п. (до 7,9% г/г), во Франции – на 3,3 п.п. (до 6,1% г/г), Германии – на 2,2 п.п. (до 7,5% г/г). В крупнейших странах с формирующимися рынками масштаб ускорения годовой инфляции в июле по сравнению с декабрем прошлого года в основном варьировался от 5,4 до 10,9 п.п. (за исключением Турции, где рост в июле по сравнению с декабрем 2021 г. составил 43,5 п.п., и ряда стран Азиатско-Тихоокеанского региона и Латинской Америки, где ускорение составляло от 0,0 до 3,1 процентных пункта).

В этих условиях центральные банки крупнейших стран начиная с марта перешли к активному ужесточению денежно-кредитной политики за счет как сокращения размера баланса, так и повышения процентных ставок.

Финансовые и сырьевые рынки

В 2021 г. мировой фондовый рынок показал значительный рост, а индексы акций ряда развитых и развивающихся стран в октябре–ноябре прошлого года достигли исторических максимумов. В январе–августе 2022 г. динамика финансовых рынков складывалась преимущественно отрицательной.

Рынки акций развитых стран в январе–августе 2022 г. показали снижение на фоне значительного инфляционного давления из-за роста цен на продовольственные товары и энергоносители и ужесточения денежно-кредитной политики крупнейшими центральными банками. В условиях повышения процентных ставок регуляторами развитых стран и общего ухудшения мировой экономической конъюнктуры в текущем году наблюдается снижение финансовых показателей компаний и переток капитала из рискованных бумаг в более безопасные и ликвидные активы. Так, индекс S&P 500 в январе–августе сократился на 17,0%, европейский индекс STOXX 600 – на 14,9%, японский Nikkei – на 2,4 процента.

Фондовые индексы стран с формирующимися рынками в январе–августе также демонстрировали негативную динамику. Индекс Шанхайской фондовой биржи Shanghai Composite в январе–августе 2022 г. сократился на 12,0% на фоне продолжающихся всплеск коронавируса в Китае, а также нарастания рисков на китайском рынке недвижимости. На рынках Южной Кореи, Венгрии, Польши, Греции, Мексики и Аргентины также наблюдалось снижение котировок. В секторальном разрезе наихудшую динамику демонстрируют акции технологических компаний, цены на которые наиболее чувствительны к изменению настроений инвесторов.

Тенденция **роста цен на мировых товарных рынках**, наблюдаемая со второй половины 2020 г., продолжилась в начале 2022 года. Хотя со 2 кв. 2022 г. наблюдалась стабилизация либо разворот

⁸ Прогноз социально-экономического развития Российской Федерации на 2023 год и на плановый период 2024 и 2025 годов, https://www.economy.gov.ru/material/file/ea2fd3ce38f2e28d51c312acf2be0917/prognoz_socialno_ekonom_razvitiya_rf_2023-2025.pdf. Дата публикации 28.09.2022 года

ценовой конъюнктуры на большинство сырьевых товаров, цены на них остаются выше уровней начала 2022 года.

Несмотря на сокращение в апреле–августе текущего года, сводный индекс цен **продовольственных товаров** Продовольственной и сельскохозяйственной организации (FAO) ООН по итогам первых восьми месяцев вырос на 2,4%, в том числе индекс цен на молочную продукцию – на 10,9%, мясо – на 10,6%, зерновые культуры – на 4,6 процента.

Средняя цена **природного газа** на европейском хабе TTF за январь–август выросла более чем на 80 процентов. В январе–августе текущего года цены на нефть показали рост. Основным фактором формирования цен в указанный период стали опасения относительно предложения на мировом рынке. Цена на нефть марки «Юралс» выросла с 72,9 долл. США за баррель в декабре 2021 г. до уровней 75–85 долл. США за баррель в июле–августе. Цены на нефть «Юралс» ожидаются на уровне 80,0 долл. США за баррель в среднем за 2022 год.

Платежный баланс и курс рубля

В условиях значительного роста мировых цен на ключевые товары российского экспорта, несмотря на снижение физических объемов, **стоимостной объем российского товарного экспорта** в январе–августе увеличился на 35% г/г. Одновременно начиная со 2 кв. 2022 г. наблюдалось **резкое сокращение импорта товаров**, обусловленное введением в отношении Российской Федерации санкционных ограничений, нарушениями транспортно-логистических цепочек и общим спадом экономической активности (при этом опережающими темпами уменьшался промежуточный и инвестиционный импорт).

В результате **профицит счета текущих операций** в январе–августе 2022 г. увеличился более чем в 3 раза относительно аналогичного периода предыдущего года, достигнув исторического максимума (183,1 млрд долл. США). Сальдо счета текущих операций по итогам текущего года ожидается на уровне 247,2 млрд долл. США или 11,5% ВВП.

В условиях прекращения операций на валютном рынке в рамках «бюджетного правила» и ограничений на движение капитала увеличение притока иностранной валюты по текущему счету привело к **существенному укреплению обменного курса рубля**. В номинальном выражении за первые 8 месяцев 2022 г. рубль укрепился к доллару США на 18,9%, к евро – на 28,4%. Вместе с тем со второй половины 2022 г. давление на платежный баланс и курс рубля постепенно ослабевает. До конца 2022 г. ожидается ослабление рубля, среднегодовой курс, по оценке, составит 68,1 руб. за долл. США.

Инфляция

На фоне ослабления рубля и повышенного спроса населения на ряд товаров, наблюдаемого с конца февраля 2022 года, уровень инфляции увеличился с 9,2% г/г в феврале до 17,8% г/г в апреле.

Разворот указанных тенденций (укрепление рубля и спад ажиотажного спроса) способствовали замедлению инфляции. Начиная с середины мая рост цен прекратился. В июне и июле зафиксирована дефляция в размере 0,4% м/м ежемесячно, в августе – на уровне 0,5% к предыдущему месяцу. По оперативным данным, дефляционная тенденция сохранилась и в первые недели сентября.

В осенние месяцы ожидается возврат инфляции в положительную область по мере оживления потребительского спроса и окончания сезонного удешевления плодоовощной продукции. По итогам года темп роста потребительских цен, по оценке, составит 12,4% г/г (декабрь к декабрю 2021 года).

Экономическая активность, рынок труда и доходы населения

В начале года в российской экономике сохранялись позитивные тенденции второй половины 2021 года. Прирост ВВП по итогам 1 кв. 2022 г. составил 3,5% г/г. Положительные тенденции наблюдались как в производственном, так и в потребительском сегментах.

Вместе с тем с конца февраля 2022 г. внешние условия функционирования российской экономики кардинально изменились. Введенные иностранными государствами санкционные ограничения привели к усилению волатильности валютного курса, снижению цен на финансовые активы, расширению дефицита ликвидности банковского сектора.

На первом этапе после введения санкционных ограничений Банком России и Правительством Российской Федерации был оперативно реализован комплекс первоочередных мер по стабилизации ситуации на валютном и финансовом рынках, включавший в себя решения в области ключевой ставки, приостановки торгов в фондовой секции Московской биржи, а также введения ограничений на движение капитала и обязательной продажи валютной выручки экспортерами на внутреннем валютном рынке.

В дополнение к оперативным мерам Банка России, Правительством Российской Федерации принимались меры, направленные на стабилизацию ситуации на внутреннем рынке. В этой связи был разработан и реализуется План первоочередных действий по обеспечению развития российской

экономики в условиях внешнего санкционного давления (далее – План), который был принят Правительством Российской Федерации 15 марта 2022 г. и впоследствии регулярно дополнялся новыми мерами в зависимости от изменения экономической ситуации. Основными целями Плана стали обеспечение максимальной свободы хозяйственной деятельности внутри страны; поддержание бесперебойной работы предприятий и выстраивание новых логистических и производственных цепочек; обеспечение предприятий оборотными средствами; сохранение занятости. План включает также и меры, направленные на снижение издержек производителей и обеспечение максимального предложения отечественной и импортной продукции на внутреннем рынке.

Благодаря указанным мерам удалось сохранить устойчивость финансового и валютного рынков, не допустить дестабилизации банковской системы и резкого сжатия экономики, что позволило перейти к постепенному ослаблению ограничений, реализованных непосредственно после введения санкций.

Экономика продемонстрировала устойчивость: сокращение ВВП во 2 кв. 2022 г. (-4,1% г/г) оказалось меньше прогнозируемого весной текущего года. По оценке, нижняя точка экономического спада (к уровню 2021 г. с исключением сезонного фактора) будет пройдена в 4 кв. 2022 года. Снижение ВВП по итогам текущего года оценивается на уровне -2,9 процента.

Данные по инвестициям в основной капитал за 2 кв. 2022 г. оказались значительно лучше ожиданий. Инвестиции в основной капитал по полному кругу организаций во 2 кв. 2022 г. выросли на 4,1% г/г в реальном выражении. Во втором полугодии ожидается снижение инвестиционной активности, вместе с тем спад инвестиций в основной капитал по итогам года будет умеренным – по оценке, -2,0 процента.

Несмотря на сокращение производственной активности, ситуация **на рынке труда остается стабильной:** уровень безработицы (по методологии Международной организации труда) держится на исторических минимумах (3,9% от рабочей силы в мае–июле). По итогам года уровень безработицы, по оценке, составит 4,2% в среднем за год.

Стабильная ситуация на рынке труда, наряду с реализованными во 2 кв. 2022 г. мерами социальной политики (индексация пенсий, прожиточного минимума и минимального размера оплаты труда на 10% с 1 июня, начало выплат на детей от 8 до 17 лет из малообеспеченных семей), ограничили снижение **реальных располагаемых денежных доходов населения** (-0,8% г/г в апреле–июне после -1,2% г/г в 1 кв. 2022 года). По итогам года снижение реальных располагаемых денежных доходов населения ожидается на уровне -2,2% (в том числе, с учетом высокой базы 3 кв. 2021 г., обусловленной разовыми выплатами пенсионерам, военнослужащим, семьям с детьми школьного возраста).

Потребительский спрос в течение 2 квартала 2022 г. стабилизировался на низких уровнях. Так, оборот розничной торговли в апреле–июне сокращался годовым темпом порядка -10% г/г. С июля наметилось оживление потребительской активности, до конца года ожидается продолжение восстановительной тенденции. По итогам года снижение розничного товарооборота оценивается на уровне -6,1%, объема платных услуг населению – на уровне -1,0 процента.

Базовый вариант

В рамках прогноза социально-экономического развития на 2023–2025 годы Минэкономразвития России **был скорректирован ряд ключевых макропараметров** по сравнению со сценарными условиями прогноза социально-экономического развития Российской Федерации на 2023 год и на плановый период 2024 и 2025 годов, подготовленными в апреле. В частности, в прогнозе учтены следующие тенденции последних месяцев:

- существенное укрепление рубля по отношению к иностранным валютам;
- дефляция на потребительском рынке, наблюдающаяся с июня;
- более позитивные, чем ожидалось ранее, экономические итоги 2 квартала текущего года.

Как следствие, были улучшены оценки спада ВВП и ряда его компонентов в 2022 г., а также оценка максимальной глубины спада.

Платежный баланс и курс рубля

Со второй половины 2022 г. **давление на платежный баланс и курс рубля постепенно ослабевает.** С июня наметился разворот конъюнктуры мировых товарно-сырьевых рынков. Так, цены на нефть марки «Брент» опустились с уровней выше 120 долл. США за баррель в начале июня до уровней ниже 100 долл. США за баррель в начале августа, а в начале сентября нефтяные котировки опустились ниже 95 долл. США за баррель. Снижение либо стабилизация мировых цен также наблюдались на продовольственные товары, удобрения, черные и цветные металлы.

В среднесрочной перспективе **снижение мировых цен продолжится**. Давление на конъюнктуру мировых рынков будет оказывать замедление роста мировой экономики. Вместе с тем по мере переориентации экспортных поставок в нейтральные страны дисконт нефти «Юралс» к «Брент» на прогнозном горизонте будет сокращаться. В результате ожидается постепенное снижение цены на нефть «Юралс» до 65 долл. США за баррель в 2025 году.

Спад физических объемов **российского экспорта** в 2023 г. замедлится, а с 2024 г. начнется восстановление. Основным драйвером роста на среднесрочном горизонте станет ненефтегазовый экспорт, в то время как объемы нефтегазового экспорта стабилизируются.

В то же время импорт товаров с учетом крепкого рубля и снятия ряда ограничений (в частности, на параллельный импорт) перешел к восстановлению уже со второй половины 2022 года (в первую очередь за счет потребительского импорта). С 2023 г. восстановительная тенденция активизируется за счет возобновления роста инвестиционного и промежуточного импорта. Это приведет к сокращению профицита торгового баланса (с 14,1% ВВП в 2022 г. до 8,5% ВВП в 2025 г.) и счета текущих операций (с 11,5% ВВП в 2022 г. до 5,3% ВВП в 2025 году).

В свою очередь сокращение притока иностранной валюты по счету текущих операций, наряду с диверсификацией его валютной структуры, а также постепенная переориентация потоков капитала в нейтральные страны будут способствовать **снижению давления на курс рубля**. На среднесрочном горизонте в прогноз заложено постепенное ослабление российской валюты в соответствии с инфляционным дифференциалом, что будет способствовать сохранению стабильного реального эффективного курса рубля после его укрепления в 2022 году. При этом на всем прогнозном горизонте реальный эффективный курс рубля будет оставаться крепче средних уровней 2016–2021 годов.

Инфляция

По итогам 2023 г. темпы роста потребительских цен ожидаются на уровне 5,5% г/г (на конец года) с учетом продолжения восстановления потребительской активности, умеренного ослабления рубля, а также удорожания потребительского импорта из-за повышенной мировой инфляции и дополнительных транспортно-логистических издержек импортеров. **В 2024–2025 годах инфляция выйдет на целевой уровень Банка России 4,0% г/г (на конец года)**.

Экономический рост

Основными факторами снижения ВВП во второй половине 2022 г. и 2023 г. станут внешний спрос (как из-за санкций на российский экспорт, так и из-за замедления мировой экономики) и ограничений на стороне предложения (как следствие санкций на импортные поставки и нарушения производственно-логистических цепочек). С точки зрения компонентов спроса основной вклад в ухудшение динамики ВВП в краткосрочной перспективе будут вносить инвестиционный спрос и чистый экспорт. Негативное влияние на инвестиционную активность окажут «узкие места» в предложении оборудования и комплектующих (как импортных, так и отечественных). Кроме того, из-за изменения внешних условий будут постепенно сворачиваться либо сдвигаться «вправо» крупные экспортно-ориентированные проекты.

С учетом опережающего восстановления импорта по сравнению с экспортом вклад чистого экспорта в годовые темпы роста ВВП с 4 кв. 2022 г. станет отрицательным (что нехарактерно для кризисных периодов в российской экономике, которые традиционно сопровождаются ослаблением рубля и опережающим падением импорта). Вместе с тем потребительский спрос, по оценке, прошел нижнюю точку спада во 2 квартале. Дальнейшее восстановление в краткосрочной перспективе будет поддерживаться возобновлением роста потребительского кредитования и оттоком средств с депозитов по мере снижения процентных ставок в экономике, а с 2023 г. – восстановлением реальных располагаемых денежных доходов населения. В результате уже с 1 кв. 2023 г. начнется восстановительный рост ВВП (к уровню 2021 г. с устранением сезонности). Отрицательная динамика по итогам 2023 г. (-0,8%) будет обусловлена преимущественно эффектом высокой базы 1 кв. 2022 года. Траектория развития в 2024–2025 гг. будет в значительной степени определяться эффективной реализацией мер экономической политики, направленных на содействие адаптации экономики к новым условиям и структурной перестройке. В прогноз закладываются следующие предпосылки:

- сбалансированная **бюджетная политика**, подразумевающая достаточный для поддержания внутреннего спроса уровень государственных расходов при обеспечении долгосрочной бюджетной устойчивости;
- **денежно-кредитная политика**, учитывающая, наряду с целевым ориентиром по инфляции, необходимость подстройки структуры цен в экономике к новым условиям;
- реализация мер **структурной экономической политики**, направленных на переориентацию российских экспортных поставок (в том числе, через развитие транспортно-логических коридоров), замыкание производственных цепочек внутри страны и импортозамещение, обеспечение

технологического суверенитета, стимулирование предпринимательской деятельности и инвестиционной активности, развитие финансовой системы.

С учетом реализации указанных мер в 2024–2025 годах прогнозируется **рост ВВП на уровне 2,6%** в год. В 2025 г. ВВП превысит уровень 2021 г. на 1,2 процента.

При этом на среднесрочном горизонте ожидаются **значимые структурные сдвиги** с точки зрения компонентов спроса. Основным драйвером восстановления и последующего роста экономики станет потребительский спрос: показатели розничной торговли, платных услуг, доходов населения, реальных заработных плат к 2025 г. превысят уровень 2021 г. на 3–6 процентов.

Уровень безработицы на прогнозном горизонте будет последовательно снижаться (до 4,1% в 2025 году) в силу как демографических ограничений, так и увеличения доли затрат на труд в производственных затратах. Вместе с тем при снижении общего уровня безработицы будут сохраняться локальные региональные и отраслевые дисбалансы на рынке труда, обусловленные структурной перестройкой экономики.

Инвестиции в основной капитал в 2024–2025 годах также будут демонстрировать восстановительный рост опережающими темпами по сравнению с ВВП и к концу прогнозного периода превысят уровень 2021 г. на 4,5%, что создаст основу для структурной перестройки российской экономики.

Чистый экспорт в 2024–2025 годах будет вносить околонулевой вклад в динамику ВВП.

Риски прогноза

С учетом перехода крупнейших центральных банков к ужесточению денежно-кредитной политики, а также накопленных в предыдущие годы структурных дисбалансов повышается вероятность рецессии в развитых странах. При реализации данного риска произойдет более существенное, чем заложено в текущем прогнозе, снижение цен на мировых товарных рынках. Кроме того, глобальный экономический спад затруднит переориентацию российского экспорта в нейтральные страны.

Дополнительным источником рисков для российской экономики является ужесточение действующего санкционного режима (де-юре либо де-факто).

Таблица 8.1-3 Основные показатели базового варианта прогноза социально-экономического развития Российской Федерации

	2021	2022	2023	2024	2025
	отчет	оценка	прогноз		
1. Внешние и сопряженные с ними условия					
Цены на нефть Urals (мировые), долл. / барр.	69,1	80,0	70,1	67,5	65,0
Цены на газ (среднеконтрактные, включая страны СНГ), долл./тыс. куб. м	274,3	691,2	592,2	477,1	400,1
Цены на газ (дальнее зарубежье), долл./тыс. куб. м	304,6	829,5	700,3	550,3	449,9
Курс евро (среднегодовой), долларов США за евро	1,18	1,06	1,05	1,08	1,11
2. Внутренние условия					
Инфляция (ИПЦ), прирост цен на конец периода, % к декабрю	8,4	12,4	5,5	4,0	4,0
в среднем за год	6,7	13,9	6,0	4,7	4,0
Валовой внутренний продукт, %	4,7	-2,9	-0,8	2,6	2,6
Инвестиции в основной капитал, %	7,7	-2,0	-1,0	3,9	3,7
Промышленное производство, %	6,4	-1,8	-1,3	2,2	2,3
Реальные располагаемые доходы населения, %	3,0	-2,2	1,6	2,8	2,5
Реальная заработная плата, %	4,5	-2,0	2,6	2,9	2,8
Курс доллара (среднегодовой), рублей за доллар США	73,6	68,1	68,3	70,9	72,2
Демографическая ситуация в среднем за год, млн чел.					
Численность населения ⁹	146,6	146,6	146,0	145,6	145,2
Численность населения трудоспособного возраста ¹⁰	83,0	83,6	83,8	84,4	85,0
Численность населения старше трудоспособного возраста**	36,1	35,5	34,9	34,3	33,8

Таблица 8.1-4 Среднесрочный прогноз социально-экономического развития Российской Федерации до 2025 года (Базовый, полный)

		2021	2022	2023	2024	2025
		отчет	прогноз			
Цена на нефть, долл. за баррель		69,1	80,0	70,1	67,5	65,0
Индекс потребительских цен						
на конец года	% к декабрю	108,4	112,4	105,5	104,0	104,0
в среднем за год	% г/г	106,7	113,9	106,0	104,7	104,0
Валовой внутренний продукт						
Номинальный объем	млрд руб.	131015	146065	149949	159714	170598
Темп роста	% г/г	104,7	97,1	99,2	102,6	102,6
Индекс-дефлятор ВВП	% г/г	116,5	114,9	103,5	103,9	104,1
Объем отгруженной продукции (работ, услуг)						
Номинальный объем	млрд руб.	95210	105502	106230	112263	118412
индекс промышленного производства	% г/г	106,4	98,2	98,7	102,2	102,3

⁹ С учетом развития мер поддержки рождаемости.

¹⁰ С учетом изменения границ трудоспособного возраста.

		2021	2022	2023	2024	2025
		отчет	прогноз			
Индекс-дефлятор (по сопоставимому кругу предприятий)	% г/г	128,4	112,9	102,1	103,4	103,1
Производство сельскохозяйственного сырья						
Темп роста	% г/г	99,1	100,5	101,6	101,7	101,7
Индекс-дефлятор	% г/г	118,1	109,3	105,0	104,1	104,0
Инвестиции в основной капитал						
Номинальный объем	млрд руб.	22945	25599	26839	29363	31922
Темп роста	% г/г	107,7	98,0	99,0	103,9	103,7
Индекс-дефлятор	% г/г	104,9	113,9	105,9	105,3	104,8
Оборот розничной торговли						
Номинальный объем	млрд руб.	39472	42942	46878	51082	54987
Темп роста	% г/г	107,8	93,9	102,7	103,7	103,1
Индекс-дефлятор	% г/г	108,1	115,9	106,3	105,1	104,4
к ВВП	%	30,1	29,4	31,3	32,0	32,2
Объем платных услуг населению						
Номинальный объем	млрд руб.	11321	12343	13418	14468	15510
Темп роста	% г/г	116,7	99,0	101,9	102,5	102,5
Индекс-дефлятор	% г/г	104,4	110,1	106,7	105,2	104,6
к ВВП	%	8,6	8,5	8,9	9,1	9,1
Прибыль по всем видам деятельности						
Номинальный объем	млрд руб.	38689	35491	36799	39701	43110
Темп роста	% г/г	199,8	91,7	103,7	107,9	108,6
к ВВП	%	29,5	24,3	24,5	24,9	25,3
Прибыль прибыльных организаций для целей бухгалтерского учета						
Номинальный объем	млрд руб.	51334	53346	56122	60939	66821
Темп роста	% г/г	175,3	103,9	105,2	108,6	109,7
к ВВП	%	39,2	36,5	37,4	38,2	39,2
Амортизация						
Номинальный объем	млрд руб.	8847	9691	10585	11562	12634
Темп роста	% г/г	109,5	109,5	109,2	109,2	109,3
к ВВП	%	6,8	6,6	7,1	7,2	7,4
Среднегодовая стоимость амортизируемого имущества						
Номинальный объем	млрд руб.	151236	165653	180932	197644	215968
Темп роста	% г/г	109,5	109,5	109,2	109,2	109,3
к ВВП	%	115,4	113,4	120,7	123,7	126,6
Фонд заработной платы работников организаций						
Номинальный объем	млрд руб.	29535	32814	35826	38767	41649
Темп роста	% г/г	110,6	111,1	109,2	108,2	107,4
к ВВП	%	22,5	22,5	23,9	24,3	24,4
Среднемесячная начисленная заработная плата работников организаций						
	руб./мес.	57244	63888	69452	74804	80028
	% г/г	111,5	111,6	108,7	107,7	107,0
Реальная заработная плата работников организаций						
	% г/г	104,5	98,0	102,6	102,9	102,8
Реальные располагаемые денежные доходы населения						
Величина прожиточного минимума в расчете на душу населения (в среднем за год)						
	руб./мес.	11653	13919	14375	15049	15899
	% г/г	103,0	119,4	103,3	104,7	105,6
трудоспособного населения	руб./мес.	12702	15172	15669	16403	17330
пенсионеров	руб./мес.	10022	11970	12363	12942	13673
детей	руб./мес.	11303	13501	13944	14598	15422
Экспорт товаров						
Номинальное значение	млрд долл. США	494,4	578,6	529,0	522,0	530,4
Темп роста в номинальном выражении	% г/г	148,3	117,0	91,4	98,7	101,6
Темп роста в реальном выражении	% г/г	101,7	91,3	98,3	102,5	102,4
к ВВП	%	27,8	27,0	24,1	23,2	22,5
Нефтегазовый экспорт						
Номинальное значение	млрд долл. США	250,1	254,0	262,5	275,1	287,8
Темп роста в реальном выражении	% г/г	104,0	90,1	103,0	103,8	103,4
к ВВП	%	14,1	11,8	12,0	12,2	12,2
Нефтегазовый импорт						
Номинальное значение	млрд долл. США	244,3	324,6	266,5	246,9	242,6
Темп роста в реальном выражении	% г/г	98,9	92,6	94,6	101,3	101,4
к ВВП	%	13,7	15,1	12,1	11,0	10,3
Экспорт услуг						
Номинальное значение	млрд долл. США	55,7	49,6	49,3	52,7	56,9
Темп роста в реальном выражении	% г/г	116,0	88,6	98,4	106,0	106,9
к ВВП	%	3,1	2,3	2,2	2,3	2,4
Импорт товаров						
Номинальное значение	млрд долл. США	304,0	276,2	303,3	317,5	330,3
Темп роста в номинальном выражении	% г/г	126,9	90,9	109,8	104,7	104,0
Темп роста в реальном выражении	% г/г	116,9	84,6	109,5	104,1	103,0
к ВВП	%	17,1	12,9	13,8	14,1	14,0
Торговый баланс						

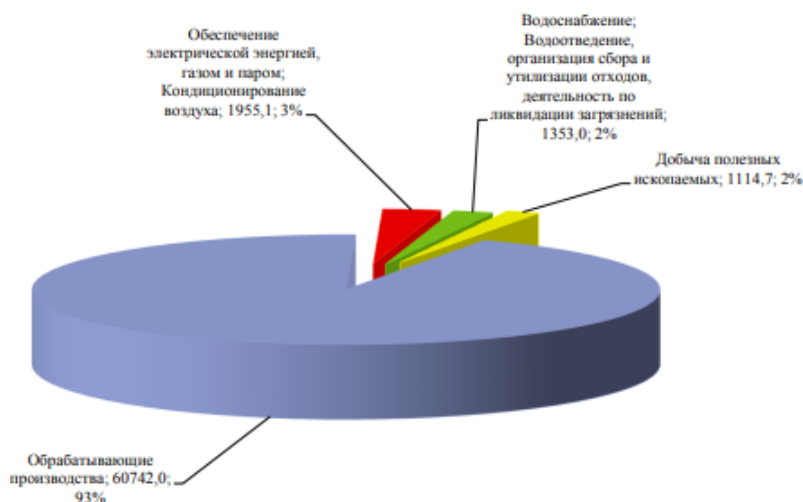
		2021	2022	2023	2024	2025
		отчет	прогноз			
Номинальное значение	млрд долл. США	190,3	302,4	225,7	204,5	200,1
к ВВП	%	10,7	14,1	10,3	9,1	8,5
Счет текущих операций						
Номинальное значение	млрд долл. США	122,3	247,2	157,6	134,6	124,5
к ВВП	%	6,9	11,5	7,2	6,0	5,3
Численность рабочей силы	млн чел.	75,3	74,5	74,9	75,2	75,5
Численность занятых в экономике	млн чел.	71,7	71,3	71,6	72,0	72,3
Общая численность безработных граждан	млн чел.	3,6	3,2	3,3	3,2	3,1
Уровень безработицы	% к рабочей силе	4,8	4,2	4,4	4,3	4,1
Производительность труда	%	103,1	97,6	98,7	102,1	102,1
Курс Доллара	рублей за доллар	73,6	68,1	68,3	70,9	72,2

Таблица 8.1-5 Основные выводы по прогнозу социально-экономического развития Российской Федерации до 2025 года

Показатель	Источник	2022	2023	2024	2025
Темп роста ВВП, в % к пред.	Прогноз социально-экономического развития Российской Федерации на 2023 г. и на плановый период 2024 г. и 2025 г. (сентябрь 2022 г.)	97,1	99,2	102,6	102,6
	Основные направления единой государственной денежно-кредитной политики на 2023 г. и период 2024 г. и 2025 г. (сентябрь 2022 г.)	94,0-96,0	96,0-99,0	101,5-102,5	101,5-102,5
	Центр макроэкономического анализа и краткосрочного прогнозирования (ЦМАКП) (сентябрь 2022 г.)	96,6-96,7	98,5-98,7	101,5-101,7	101,8-102,1
	Макроэкономический опрос Банка России (сентябрь 2022 г.)	95,8	98,2	101,7	106,
	IMF (сентябрь 2022 г.)	96,6	97,7	-	-
	OECD (сентябрь 2022 г.)	94,5	95,5	-	-
Индекс потребительских цен на середину года, %	Прогноз социально-экономического развития Российской Федерации на 2023 г. и на плановый период 2024 г. и 2025 г. (сентябрь 2022 г.)	13,9%	6,0%	4,7%	4,0%
	Основные направления единой государственной денежно-кредитной политики на 2023 г. и период 2024 г. и 2025 г. (сентябрь 2022 г.)	13,8%	5,9%	4,5%	4,0%
	IMF (сентябрь 2022 г.)	13,8%	5,0%	4,8%	4,5%
	OECD (сентябрь 2022 г.)	13,9%	6,8%	-	-
	The Economist Intelligence Unit (сентябрь 2022 г.)	15,2%	10,1%	7,5%	6,0%
Реальные располагаемые денежные доходы населения, в % к пред. году	Прогноз социально-экономического развития Российской Федерации на 2023 г. и на плановый период 2024 г. и 2025 г. (сентябрь 2022 г.)	97,8	101,6	102,8	102,5
	Центр макроэкономического анализа и краткосрочного прогнозирования (ЦМАКП) (сентябрь 2022 г.)	98,1-98,0	99,5-99,7	101,1-101,5	102,0-102,2
Курс доллара США, руб./долл. США	Прогноз социально-экономического развития Российской Федерации на 2023 г. и на плановый период 2024 г. и 2025 г. (сентябрь 2022 г.)	68,14	68,34	70,92	72,24
	Макроэкономический опрос Банка России (сентябрь 2022 г.)	69,40	73,10	75,30	79,70
	Среднесрочный прогноз развития российской экономики (Институт ВЭБ, сентябрь 2022)	67,30	66,00	71,40	72,60
	The Economist Intelligence Unit (сентябрь 2022 г.)	69,08	74,42	81,77	84,22
Курс евро, руб./евро	Прогноз социально-экономического развития Российской Федерации на 2023 г. и на плановый период 2024 г. и 2025 г. (сентябрь 2022 г.)	71,99	71,50	76,32	79,91
	European Commission (июль 2022 г.)	69,24	76,35	-	-
Ключевая ставка Банка России, %	Макроэкономический опрос Банка России (август 2022 г.)	10,5%	6,8%	6,1%	-
	Основные направления единой государственной денежно-кредитной политики на 2023 г. и период 2024 г. и 2025 г. (сентябрь 2022 г.)	10,7%	7,5%	6,5%	5,5%
	Среднесрочный прогноз развития российской экономики (Институт ВЭБ, сентябрь 2022)	10,5%	6,0%	5,3%	4,8%
	The Economist Intelligence Unit (сентябрь 2022 г.)	7,5%	7,5%	7,0%	4,8%

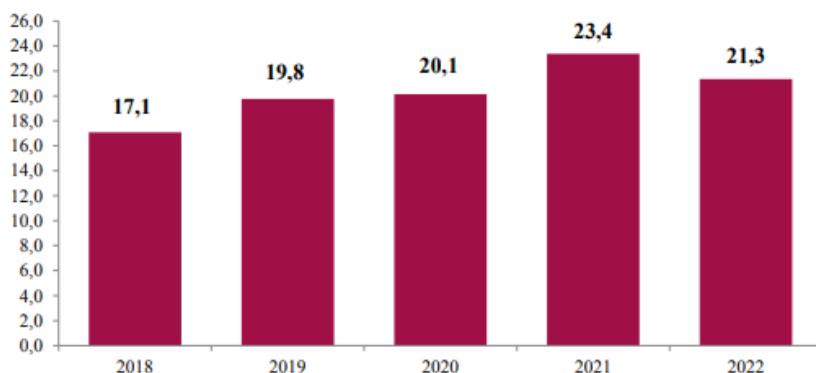
Социально-экономическое развитие Раменского городского округа в 2022 году¹¹

Структура отгруженных товаров по промышленным видам деятельности за январь-июнь, (млн. руб, %)



Обрабатывающие производства являются основой промышленного комплекса Раменского городского округа. Доля в объеме отгруженной промышленной продукции – 93% или 60742 млн. рублей

Производство мяса скота и птицы за январь-июнь, (тыс. тонн)



Реализация мяса скота и птицы в живом весе по сельскохозяйственным предприятиям составила 21,3 тыс. тонн, что ниже соответствующего периода прошлого года на 8,7%. Снижение связано с цикличностью производства мяса птицы.

Производство коровьего молока за январь-июнь, (тыс. тонн)

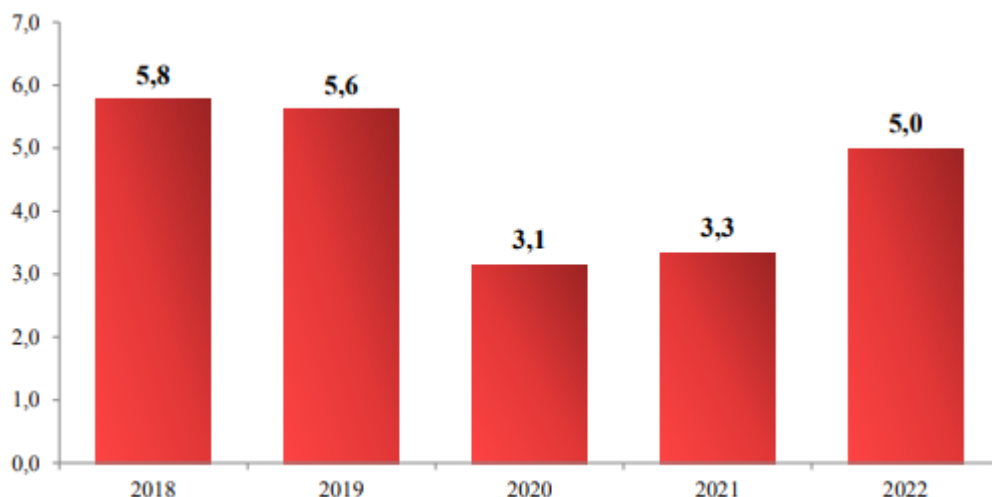


Производство коровьего молока составило 16,5 тыс. тонн, что ниже соответствующего периода прошлого года на 3,9%. Снижение связано со снижением надоя молока в расчёте на одну корову

¹¹ <https://www.ramenskoye.ru/images/DocFiles/4961.pdf>

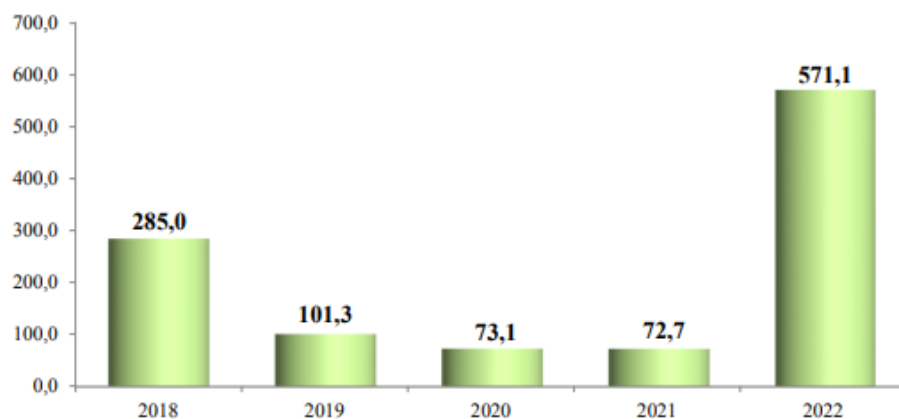
молочного стада.

Объем инвестиций в основной капитал за I полугодие, (млрд.руб.)



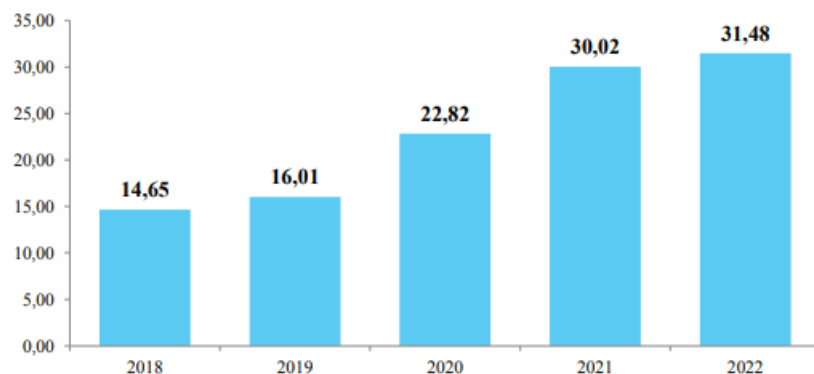
По итогам I полугодия 2022 года объем инвестиций в основной капитал составил 5 млрд. рублей (150 % к аналогичному периоду 2021 года). По источникам финансирования инвестиций в основной капитал преобладает доля собственных средств – 76% (3,8 млрд. руб.), доля привлеченных средств составила – 24% (1,2 млрд.руб.).

Ввод в эксплуатацию жилых домов, всего за январь-июнь, (тыс. кв. м.)



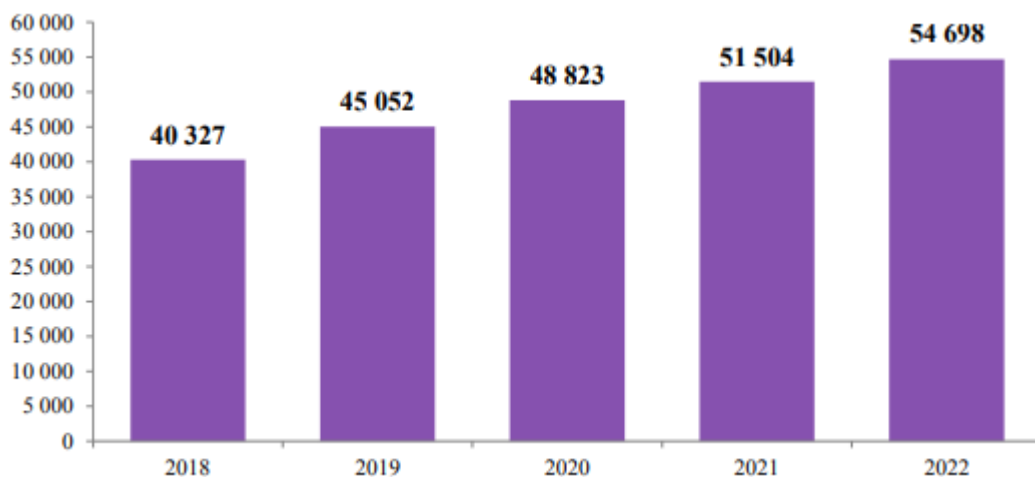
В отчетном периоде на территории Раменского городского округа в эксплуатацию введено 571,1 тыс. кв. м. индивидуальных жилых домов (785,9 % к аналогичному периоду 2021 года). Увеличение произошло за счет постановки на учет ранее построенных населением объектов недвижимости

Оборот розничной торговли в действующих ценах за январь-июнь, (млрд. руб.)



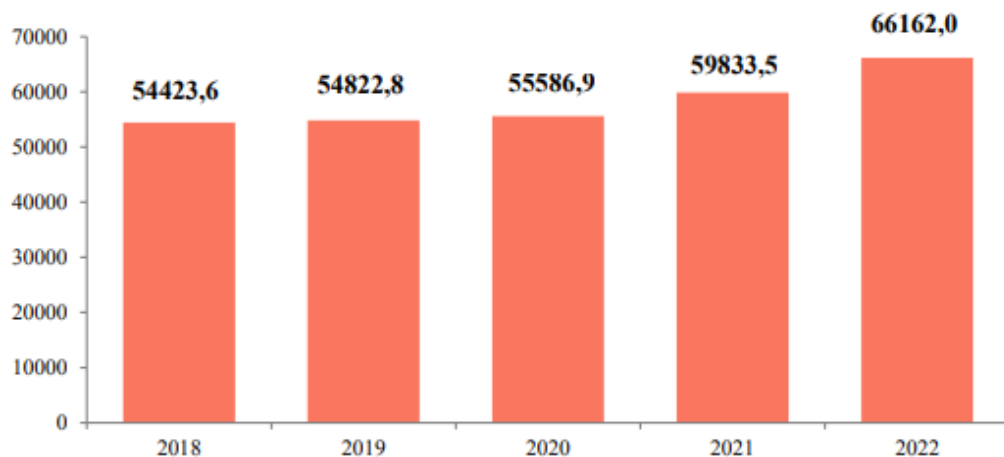
Оборот розничной торговли по крупным и средним предприятиям составил 31,48 млрд. рублей (104,9% к аналогичному периоду 2021 года).

Численность списочного состава занятых в экономике района по крупным и средним предприятиям за январь-июнь, (чел.)



Численность списочного состава занятых в экономике округа по крупным и средним предприятиям за I полугодие 2022 года составила 54 698 человек, что выше соответствующего периода прошлого года на 6,2%. По сравнению с соответствующим периодом 2021 года численность безработных граждан, состоящих на учете в службе занятости уменьшилась и составила 820 человек, уровень регистрируемой безработицы (к численности трудоспособного населения) составил 0,47%.

Среднемесячная заработная плата 1 работающего по крупным и средним предприятиям за январь-июнь, (руб.)



Среднемесячная заработная плата 1 работающего по крупным и средним предприятиям с начала года в сравнении с аналогичным периодом прошлого года возросла на 10,6% и составила 66 162,0 рубля.

Выводы о степени влияния макроэкономических факторов на рынок коммерческой недвижимости

Влияние факторов социально-экономического развития страны, области и непосредственно населенного пункта, где находится объект оценки, безусловно, отражается на его стоимости. Соответственно, данные факторы необходимо учитывать при проведении оценки объектов, привязанных к той или иной местности и подверженных влиянию характерных особенностей для данного региона на дату оценки.

Оценщик для определения справедливой (рыночной стоимости) подбирал объекты наиболее сопоставимые с оцениваемым объектом, расположенным, как и объект оценки в Раменском городском округе. Цены на сопоставимые объекты сформированы под влиянием социально-экономических факторов, условий рынка, которые действуют на дату проведения оценки непосредственно там же, где находится объект оценки, следовательно, учитывает социально-экономические факторы, влияющие на стоимость объекта оценки

8.2. ОПРЕДЕЛЕНИЕ СЕГМЕНТА РЫНКА, К КОТОРОМУ ПРИНАДЛЕЖИТ ОЦЕНИВАЕМЫЙ ОБЪЕКТ

Рынок недвижимости подразделяется на сегменты исходя из назначения недвижимости и ее

привлекательности для различных участников рынка. Сегменты, в свою очередь, подразделяются на субрынки в соответствии с предпочтениями покупателей и продавцов, на которые влияют социальные, экономические, государственные и экологические факторы. Исследование сегментов рынка недвижимости проводится по таким параметрам, как местоположение, конкуренция, а также спрос и предложения, которые относятся к общим условиям рынка недвижимости.

Разбиение рынка недвижимости на отдельные сегменты проводится в соответствии с преобладающими потребностями участников рынка, инвестиционной мотивацией, местоположением, сроком фактического функционирования объекта, физическими характеристиками, дизайном, особенностями зонирования недвижимости.¹²

В соответствии с общепринятой классификацией профессиональных операторов рынка недвижимости все объекты недвижимости можно отнести к какому-либо сегменту рынка. Ниже приведена типовая сегментация объектов недвижимости:

Земельные участки вне поселений - межселенные территории:

- под дачное и садово-огородное использование;
- под жилую застройку;
- промышленного и иного специального назначения промышленности, транспорта, энергетики, обороны и др.;
- сельскохозяйственного назначения;
- природоохранного, природно-заповедного, оздоровительного, рекреационного, историко-культурного назначения;
- лесного фонда, водного фонда;
- участки недр;
- земли резерва, назначение которых не определено.

Жилье – жилые здания и помещения:

- многоквартирные жилые дома, квартиры в них и другие помещения для постоянного проживания в домах отдыха, гостиницах, больницах, школах и т.п.;
- индивидуальные, двух- и четырехсемейные малоэтажные жилые дома старая застройка, а также дома традиционного типа - домовладения и дома нового типа - коттеджи, таунхаусы.

Коммерческая недвижимость:

- офисные здания и помещения административно-офисного назначения;
- гостиницы, мотели, дома отдыха;
- магазины, торговые центры;
- рестораны, кафе и другие пункты общепита;
- пункты бытового обслуживания, сервиса;
- апартаменты.

Промышленная недвижимость:

- заводские и фабричные помещения, здания и сооружения производственного назначения;
- мосты, трубопроводы, дороги, дамбы и другие инженерные сооружения;
- паркинги, гаражи;
- склады, складские помещения.

Недвижимость социально-культурного назначения:

- здания правительственных и административных учреждений;
- культурно-оздоровительные, образовательные, спортивные объекты;
- религиозные объекты.

В таблице ниже приведена классификация рынков недвижимости.

В соответствии с общепринятой классификацией профессиональных операторов рынка

¹² <https://cyberpedia.su/8x91a.html>

недвижимости все объекты недвижимости можно отнести к какому-либо сегменту рынка. В таблице ниже приведена классификация рынков недвижимости.

Таблица 8.2-1 Классификация рынков недвижимости

Признак классификации	Виды рынков
Вид объекта	Земельный, зданий, сооружений, предприятий, помещений, многолетних насаждений, вещных прав, иных объектов
Географический (территориальный)	Местный, городской, региональный, национальный, мировой
Функциональное назначение	Производственных и складских помещений, жилищный, непроизводственных зданий и помещений
Степень готовности эксплуатации	Существующих объектов, незавершенного строительства, нового строительства
Тип участников	Индивидуальных продавцов и покупателей, промежуточных продавцов, муниципальных образований, коммерческих организаций
Вид сделок	Купли – продажи, аренды, ипотеки, вещных прав
Отраслевая принадлежность	Промышленных объектов, сельскохозяйственных объектов, общественных зданий, другие
Форма собственности	Государственных и муниципальных объектов, частных
Способ совершения сделок	Первичный и вторичный, организованный и неорганизованный, биржевой и внебиржевой, традиционный и компьютеризированный

Источник: составлено Оценщиком

Согласно документам на объект оценки, предоставленных Заказчиком, объектом оценки является право собственности на земельные участки (28 ед.) для дачного строительства и (24 ед.) для сельскохозяйственного производства. Оценщик делает вывод, что объект оценки относится к сегменту земельных участков для дачного строительства и сельскохозяйственного производства в Московской области.

8.3. АНАЛИЗ ОПТОВОГО РЫНКА ЗЕМЕЛЬНЫХ УЧАСТКОВ В МОСКОВСКОЙ ОБЛАСТИ

Рынок земельных участков Московской области¹³

Предложение участков в Московской области значительно превышает спрос. С кризиса 2008 г. ситуация на рынке земли не улучшается: существует только точечный спрос. И бизнес-активность год от года скорее уменьшается, чем увеличивается.

Выбор на первый взгляд большой для разных проектов: складов или производств, магазинов или офисов, под строительство жилья. Но в основном это участки сельскохозяйственного назначения (иногда уже с утвержденными ПЗЗ, тогда земля может использоваться для индивидуального жилищного строительства) – собственники держат землю в этом статусе в связи со сравнительно невысокими налогами (0,3% от кадастровой стоимости, если сельхозземли используются по назначению, 1,5% – если не по назначению), отсутствием инвестиций или предложений по развитию. По данным компании, в 30-километровой зоне от МКАД чаще встречаются переведенные в другой статус участки, например, земли поселений или земли для размещения промышленных объектов, поэтому более-менее активный рынок сосредоточен в этой зоне.

В настоящее время не существует ресурса или единой площадки с данными, которые бы позволяли объективно оценить общий объем рынка земли в Московской области, а значительная часть информации в принципе не является публичной. Примерно 1,5 млн га сельскохозяйственного назначения на территории Московской области около 300 000 га подготовлены к продаже.

Препятствует сделкам, то, что часто эти земли находятся в залоге у банков и есть проблемы с кредиторами. Например, в залог участок банк брал при цене \$10 000 за сотку, а сейчас цена – 10 000 руб., а то и дешевле. Ряд крупных владельцев быть таковыми перестал по разным причинам, некоторые закопались в еще большую непубличность, а между тем участков, которые не продаются годами, скопилось немало. Причины – завышенная стоимость, наличие обременений, невозможность использования участка по назначению. Владельцам таких активов остается либо снижать цену, либо искать варианты альтернативного использования, например, действительно заняться сельским хозяйством или начать добывать песок, если есть такая возможность.

Дешевающий актив

Чтобы был шанс продать участок, цена должна находиться на нижней границе рынка, а иногда и за ней на 5–10%.

По данным ОГРК, цена земли сельскохозяйственного назначения в зоне 50–100 км от МКАД – от 500 до 15 000 руб. за сотку. Участки под дачное строительство (10–50 га) на удалении 30–50 км от МКАД в массовом сегменте стоят в среднем 30 000–70 000 руб. за сотку. Но 3–11 га, пригодные для

¹³ <https://www.vedomosti.ru/realty/articles/2020/06/12/832498-zemlya-podmoskove-dlya-investorov>

поселков элитных (например, в районе Дарьино, Лызлово, Лайково, Лапино по Рублевскому шоссе), по данным Point Estate, уже идут по \$10 000–20 000 за сотку, на Николиной Горе – от \$25 000. В Покровском на Новорижском шоссе (23 км от МКАД) 20 га выставлены по цене 220 000 руб. за сотку. По подсчетам аналитиков «Авито недвижимости», сотка под ИЖС в Московской области по итогам апреля в среднем стоила 73 279 руб. Это на 8,4% дешевле, чем годом ранее (80 000 руб.) По итогам продаж в мае 2020 г. цена снизилась до 70 837 руб. (-3,3%).

Земли промышленного назначения на удалении в 15–50 км от МКАД и общей площадью от 50 до 250 га стоят от 70 000 до 230 00 руб. за сотку. Таких участков достаточно много. Например, в базе ОГРК их более 50, по цене от 15 млн до 500 млн руб. По данным Knight Frank, цена в промышленных парках на востоке Московской области колеблется от 150 000 до 350 000 руб. за сотку в зависимости от того, насколько развита площадка, есть ли резиденты.

Требования покупателей изменились сильнее, чем привычки собственников. С каждым годом запросы от девелоперов «становятся все более структурированными»: нужное целевое назначение и вид разрешенного использования участка, его соответствие ПЗЗ и др. Сильное влияние на рынок оказало введение в 2017 г. зон КУРТ (комплексного устойчивого развития территорий). Часть земель в Московской области попали под это регулирование, появились ограничения по площади застройки, высотности и т. д. В результате выход полезной жилой площади на этих участках заметно уменьшился, интерес к ним упал. И только если ПЗЗ удастся изменить и повысить долю жилья, стоимость актива и спрос на него возрастают. Но сейчас это сложная процедура.

Спрос¹⁴

Эпидемия covid-19 возобновила интерес к загородному рынку, который с 2008 г. пребывал в глубоком кризисе. Измученные коронавирусом и принудительной самоизоляцией жители Московского региона еще весной начали выезжать за город, обеспечив взрыв спроса сначала в сегменте аренды, а потом и купли-продажи. Летом, после окончания карантина, спрос на покупку загородных домов был на 30% выше, чем в 2019 г., и, по оценке «Миэль», вернулся к уровням 2014 г. Ажиотаж не закончился даже с наступлением осени, считающейся низким сезоном. По данным компании «Инком-Недвижимости», за первые два осенних месяца число сделок с загородной «первичкой» увеличилось на 36% относительно прошлого года.

Однако спрос все больше смещается в наиболее бюджетный сегмент: год назад участки без подряда (УБП) выбирали 75% покупателей, весной 2020 г. – 76%, осенью – 79%. Но одновременно растет и популярность коттеджей: по итогам III квартала 2019 г. благоустроенные загородные дома приобрели 6% покупателей, весной текущего года – 7%, осенью 2020 г. – 10%. По словам риелторов, на самом деле желающих купить готовое жилье, пригодное для постоянного проживания, гораздо больше 10%, но выбор коттеджей крайне скуден, и далеко не все могут найти подходящий по цене и качеству вариант: 76% лотов на «загородке» составляют УБП (+3 п.п. по сравнению с 2019 г.), а коттеджи – лишь 9% (+2 п.п.).

Квартиры в малоэтажных жилых комплексах (МЖК) занимают в предложении ту же долю, что и коттеджи – 9% (-3 п.п. за год), но в спросе – только 7%. Несмотря на доступный бюджет, востребованность МЖК падает: за год их доля в спросе сократилась на 7 п.п., а с весны 2020-го – на 5 п.п. Насидевшиеся в городских квартирах покупатели, похоже, ищут более загородного образа жизни, чем могут предложить МЖК.

Доля таунхаусов и дуплексов в спросе осталась на уровне 2019 г., но по сравнению с весной снизилась на 1 п.п., с 5% до 4%, на фоне дефицита предложения (6% рынка, -2 п.п.). Как поясняет руководитель аналитического центра компании «Инком-Недвижимость» Дмитрий Таганов, новые проекты с блокированной застройкой сейчас не выходят в связи с административно-законодательными изменениями. Дело в том, что на блокированные дома распространяется 214-ФЗ, поэтому таунхаусы, как и многоэтажные дома, должны теперь строиться на деньги банков и продаваться через эсроу-счета. Это подкосило и без того вялый интерес застройщиков к формату.

Среди покупателей популярность таунхаусов растет. Например, в компании «Kaskad Недвижимость», специализирующейся на строительстве таунхаусов, продажи в июле-сентябре увеличились на 119% в годовом выражении. Причем за сентябрь – на 223%, со слов Ольги Магилиной, заместитель гендиректора компании.

В данном случае большую роль сыграл не только коронавирус, но и дешевая ипотека. Блокированные дома, как уже было сказано выше, продаются по 214-ФЗ, поэтому их можно приобрести в кредит по низким ставкам городского рынка. Другие виды загородной недвижимости банки кредитуют не так

14 <https://www.irn.ru/articles/41296.html>

охотно и под более высокий процент.

О высокой востребованности готовых к проживанию форматов свидетельствует и статистика вторичного рынка: по данным «Инкома», за восемь месяцев продажи таунхаусов выросли на 20%, коттеджей – на 12%. Спрос на дачные домики сократился на 15%, УБП – на 7%. То есть покупатели отдают предпочтение комфортному жилью, которое может стать полноценной заменой городской квартире, если, например, в Москве опять случится карантин.

Предложение

На рост спроса застройщики отреагировать пока не успели: за третий квартал на подмосковный рынок вышло только семь новых проектов — это новый антирекорд за всю историю наблюдений за рынком, подчеркивает Дмитрий Таганов. Причем шесть поселков из семи состоят из участков без подряда экономкласса, и только в одном можно купить коттеджи – дорогие, потому что поселок позиционируется в бизнес-классе. Для сравнения: за тот же период 2019 г. в продаже появилось 16 поселков, 15 с УБП и один с коттеджами.

Высокий спрос и отсутствие нового предложения закономерно привели к сокращению объема предложения. Согласно подсчетам «Инкома», число лотов на первичном рынке загородного жилья в Московской области снизилось в третьем квартале на 14% по сравнению с прошлым годом. На рынке представлено примерно 43 400 объектов против 51 000 осенью прошлого года.

Причем по большей части это участки без подряда, а спросом сейчас пользуется готовое жилье. Как отмечает Дмитрий Таганов, даже среди поселков с застройкой насчитывается не более 5% проектов, где после приобретения дома можно хотя бы начать делать ремонт. А готовые поселки с готовыми домами были почти полностью распроданы еще весной.

На вторичном рынке предложение осенью сократилось на 15% по сравнению со средними многолетними значениями, сообщает «Миэль». Как поясняет Татьяна Ананьева, руководитель отдела загородной недвижимости «Миэль Сушевский», собственники снимают дома с продажи, чтобы самим переждать в них вторую волну пандемии.

Ситуацию усугубляет специфика вторичного рынка, который и в доковидные времена на 80% состоял из неликвида. По наблюдениям «Миэль», спросом на «вторичке» пользуются современные дома со всеми коммуникациями площадью 150–200 кв. м, на участках 10–12 соток. Или недорогие – до 1 млн руб. дома на 6 сотках, но также приспособленные для круглогодичного проживания. Подобных объектов очень мало. В основном на вторичном рынке представлены ветхие дома и строения под снос, непригодные для жизни, сетуют специалисты компании.

Недостаток качественного и ликвидного предложения испытывает и самый дорогой сегмент загородного рынка – элитный. Kalinka Group осенью насчитала в Подмоскowie 513 дорогих лотов в 28 поселках на первичном и вторичном рынке, что на 26% меньше, чем в 2019 г. Причем в половине поселков в первичном предложении осталось менее 10 лотов, а в 20% поселков представлено лишь по одному лоту.

Элитное предложение в третьем квартале пополнялось, но единичными новыми лотами. Например, в КП «Раздоры-2» на Рублево-Успенском шоссе появилось несколько новых строящихся коттеджей.

Наиболее популярны на высокобюджетном рынке дома площадью 400-500 кв. м, однако в настоящее время основной объем предложения формируют коттеджи в 500-700 кв. м - на них приходится 30% предложения (+10 п. п. за год). А доля лотов площадью 300-500 кв. м упала до 23% (с 35% в прошлом году) – небольшие объекты раскупили.

В целом, загородный рынок страдает от острой нехватки ликвидного предложения. На фоне ажиотажа скупил все: и хорошее, и плохое - то, что в нормальное время никто бы не купил, так описал ситуацию на рынке собственник компании One Kingdom Станислав Голицын, выступая на конференции «Московского бизнес-клуба». По мнению Дмитрия Таганова, на то, чтобы восполнить дефицит качественных объектов, может уйти не один год.

8.4. АНАЛИЗ ФАКТИЧЕСКИХ ДАННЫХ О ЦЕНАХ СДЕЛОК И (ИЛИ) ПРЕДЛОЖЕНИЙ С ОБЪЕКТАМИ НЕДВИЖИМОСТИ ИЗ СЕГМЕНТОВ РЫНКА, К КОТОРЫМ МОЖЕТ БЫТЬ ОТНЕСЕН ОЦЕНИВАЕМЫЙ ОБЪЕКТ

Исследование публичной информации о ценах сделок на жилую недвижимость, что цены сделок носят конфиденциальный, закрытый характер и поэтому сведения о сделках малочисленны и недоступны. В такой ситуации Оценщик вынужден использовать цены предложений. Они публикуются преимущественно в электронных средствах информации (на интернет-сайтах агентств недвижимости и риэлторских компаний, интернет-порталах и досках объявлений и т.п).

При определении рыночной (справедливой) стоимости оцениваемых объектов Оценщиком были проанализированы открытые источники информации о ценах предложений по продаже земельных участков.

Таблица 8.4-1 Предложения по продаже земельных участков для сельскохозяйственного производства расположенные в Раменском районе Московской области

№	Место нахождения	Удаленность от МКАД, км	Площадь участка, сотка	Инженерные коммуникации	Наличие подъездных путей	Стоимость предложения за 1 сотку, руб.	Стоимость предложения, руб.	Источник информации	Контакт
1	Московская область, городской округ Воскресенск, городское поселение Белоозёрский	59	13560	Есть возможность подключения	Имеются	2 427	32 913 884	https://www.domofond.ru/uchast-okzemli-na-prodazhu-beloozerskiy-2767091013	931 666-56-83
2	Московская область, Раменский городской округ, деревня Меткомелино	51	239	Есть возможность подключения	Имеются	20 816	4 975 000	https://www.domofond.ru/uchast-okzemli-na-prodazhu-elektroizolyator-4509306993	958 615-28-84
3	Московская область, Раменский городской округ, Колоколово деревня	60	223	Есть возможность подключения	Имеются	31 390	7 000 000	https://ramenskoye.cian.ru/sale/s-uburban/233990371/	958 806-81-58
4	Московская область, Раменский городской округ, деревня Кузяево	50	832	Есть возможность подключения	Имеются	19 231	16 000 000	https://www.domofond.ru/uchast-okzemli-na-prodazhu-rechitsy-4766940538	963 662-37-29
5	Московская область, Раменский городской округ, деревня Фоминское	66	1000,00	Есть возможность подключения	Имеются	12 999	12 999 000	https://www.domofond.ru/uchast-okzemli-na-prodazhu-mescherino-5068189559	958-709-36-07
6	Московская область, Раменский городской округ, Рыболовское с/пос	54	223,00	Есть возможность подключения	Имеются	20 000	4 460 000	https://ramenskoye.cian.ru/sale/s-uburban/163037105/	916 969-51-26
7	Московская область, Раменский городской округ, Ульянинское с/пос	67	245,00	Есть возможность подключения	Имеются	8 980	2 200 000	https://ramenskoye.cian.ru/sale/s-uburban/283188115/	916 969-51-26
8	Московская обл., Раменский р-н, сельское поселение Ульянинское	63	2222,00	Есть возможность подключения	Имеются	6 286	13 968 000	https://olan.ru/gorodskoy-okrug-ramenskiy/sale-land-lot/agricultural/59263984-2222-0-sot-13968000-rub-selskoe-poselenie-ulyaninskoe-mescherino	(958) 710-03-95
9	Московская обл., Раменский р-н, с. Степановское	60	245	Есть возможность подключения	Имеются	8 163	2 000 000	https://olan.ru/gorodskoy-okrug-ramenskiy/s-stepanovskoe/sale-land-lot/53868552-245-0-sot-2000000-rub	79165787800

Источник: данные Интернет, анализ Оценщика

Таблица 8.4-2 Диапазон цен предложений по продаже земельных участков для сельскохозяйственного производства, расположенных в Раменском районе Московской области

Минимальное значение стоимости 1 сотки, руб.	2 427
Максимальное значение стоимости 1 сотки, руб.	31 390
Среднее значение стоимости 1 сотки, руб.	14 477

Источник: расчет Оценщика

Таблица 8.4-3 Предложения по продаже земельных участков для дачного строительства, расположенные в Раменском районе Московской области.

№ п/п	Место нахождения	Удаленность от МКАД, км	Площадь участка, сотка	Инженерные коммуникации	Наличие подъездных путей	Стоимость предложения за 1 сотку, руб.	Стоимость предложения, руб.	Источник информации	Контакт
1.	Московская область, Раменский городской округ, село Татаринцево	55	2400,00	Есть возможность подключения	Имеются	3 500	8 400 000	https://www.domofond.ru/uchastokzemli-na-prodazhu-bronnitsy-5688825160	916 571-36-22
2.	Московская область, Раменский городской округ, сельское поселение Рыболовское	58	450,00	Есть возможность подключения	Имеются	6 000	2 700 000	https://www.domofond.ru/uchastokzemli-na-prodazhu-beloozerskiy-6568881257	934 555-67-93
3.	Московская область, Раменский городской округ, село Гжель	43	500,00	Есть возможность подключения	Имеются	5 800	2 900 000	https://www.domofond.ru/uchastokzemli-na-prodazhu-rechitsy-4854879244	915 424-54-08
4.	Московская область, Раменский городской округ, село Карпово	53	708,00	Есть возможность подключения	Имеются	1 698	1 202 000	https://www.domofond.ru/uchastokzemli-na-prodazhu-elektroizolyator-6694965140	958 721-61-18
5.	Московская область, Раменский городской округ, деревня Кузяево	53	550,00	Есть возможность подключения	Имеются	5 455	3 000 000	https://www.domofond.ru/uchastokzemli-na-prodazhu-rechitsy-6042398028	985 677-28-91
6.	Московская область, Раменский район, с. Рыболовово	52	223,00	Есть возможность подключения	Имеются	4 933	1 100 000	https://www.domofond.ru/uchastokzemli-na-prodazhu-bronnitsy-3235242291	903 580-47-72
7.	Московская область, Раменский городской округ, д. Татаринцево	60	1115,00	Есть возможность подключения	Имеются	2 242	2 500 000	https://www.domofond.ru/uchastokzemli-na-prodazhu-bronnitsy-3356974525	966 222-94-93
8.	Московская область, Раменский район, с/п Рыболовское	54	230,00	Есть возможность подключения	Имеются	11 087	2 550 000	https://www.domofond.ru/uchastokzemli-na-prodazhu-bronnitsy-2951896366	926 369-50-61
9.	Московская область, Раменский городской округ, деревня Сидорово	57	1000,00	Есть возможность подключения	Имеются	3 500	3 500 000	https://www.domofond.ru/uchastokzemli-na-prodazhu-elektroizolyator-5836730286	909 979-88-98
10.	Московская область, Раменский городской округ, Гжельское с/пос	46	500,00	Есть возможность подключения	Имеются	5 800	2 900 000	https://ramenskoye.cian.ru/sale/suburban/271693429/	905 719-61-15
11.	Московская область, Раменский район, с/п Новохаритоновское, Электроизолятор	52	600,00	Есть возможность подключения	Имеются	5 000	3 000 000	https://www.domofond.ru/uchastokzemli-na-prodazhu-elektroizolyator-2864689388	(903) 753-15-85

Источник: данные Интернет, анализ Оценщика

Таблица 8.4-4 Диапазон цен предложений по продаже земельных участков для дачного строительства, расположенные в Раменском районе Московской области.

Минимальное значение стоимости 1 сотки, руб.	1 698
Максимальное значение стоимости 1 сотки, руб.	11 087
Среднее значение стоимости 1 сотки, руб.	5 001

Источник: расчет Оценщика

Необходимо отметить, что приведенные диапазоны стоимости определены по предложениям о продаже сопоставимых объектов. При этом на данном этапе не учитываются параметрические различия между оцениваемыми объектами и подобранными объектами-аналогами (местоположение, различие в общей площади, условие торга и индивидуальные характеристики). Так участки с ухудшающими характеристиками могут стоить значительно дешевле предложенных на рынке. По данным участкам отсутствует возможность сделать объективный анализ рынка, так как отсутствуют предложения по продаже участков с ухудшающими характеристиками. В связи с этим итоговая стоимость оцениваемых объектов может не попасть в выделенный диапазон после введения корректировок на параметрическое различие между оцениваемым объектом и подобранными объектами-аналогами.

8.5. АНАЛИЗ ОСНОВНЫХ ФАКТОРОВ, ВЛИЯЮЩИХ НА СПРОС, ПРЕДЛОЖЕНИЕ И ЦЕНЫ СОПОСТАВИМЫХ ОБЪЕКТОВ НЕДВИЖИМОСТИ

В соответствии с ФСО-7 п. 22:

е) для сравнения объекта оценки с другими объектами недвижимости, с которыми были совершены сделки или которые представлены на рынке для их совершения, обычно используются следующие элементы сравнения:

- Передаваемые имущественные права, ограничения (обременения) этих прав;
- Условия финансирования состоявшейся или предполагаемой сделки (вид оплаты, условия кредитования, иные условия);
- Условия продажи (нетипичные для рынка условия, сделка между аффилированными лицами, иные условия);
- Условия рынка (изменения цен за период между датами сделки и оценки, скидки к ценам предложений, иные условия);
- Вид использования и (или) зонирование;
- Местоположение объекта;
- Физические характеристики объекта, в том числе свойства земельного участка, состояние объектов капитального строительства, соотношение площади земельного участка и площади его застройки, иные характеристики;
- Экономические характеристики (уровень операционных расходов, условия аренды, состав арендаторов, иные характеристики);
- Наличие движимого имущества, не связанного с недвижимостью;
- Другие характеристики (элементы), влияющие на стоимость;

С целью выявления ценообразующих факторов в сегменте рынка, к которому отнесен объект оценки, оценщик изучил следующие источники:

1. Предложения к продаже земельных участков на различных интернет – ресурсах: www.avito.ru, cian.ru, www.domofond.ru и др.
2. Справочник ООО НЦПО «Справочник расчетных данных для оценки и консалтинга. СРД №30», Москва, 2022 год

На основании этого оценщик сделал вывод о приоритетном влиянии на цену земельных участков следующих характеристик:

1. Функциональное назначение;
2. Уторгование (разница между ценой предложения и ценой сделки);
3. Местоположение (удаленность от МКАД);
4. Площадь участка (фактор масштаба);
5. Индивидуальные характеристики

Ниже более подробно рассмотрим влияние этих факторов на стоимость объекта:

Условия сделки (корректировка на торг, уторгование). Рынок недвижимости имеет ряд специфичных особенностей, одной из которых является возможность переговоров покупателя и продавца на предмет снижения цены предложения, причем данные переговоры достаточно часто приводят к положительному результату для покупателя. Цены объектов-аналогов являются ценами предложения. Реальные цены, по которым заключаются договора, как правило, ниже цен предложения.

Корректировка на торг

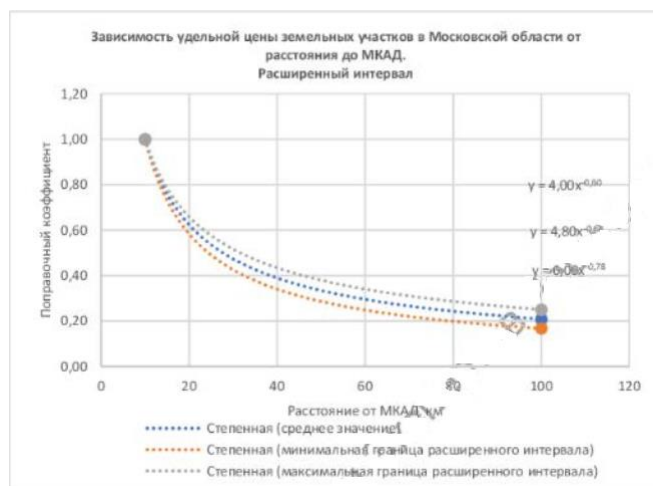
Возможное значение корректировки на торг приведены в справочнике «Справочнике оценщика недвижимости 2022. Земельные участки. Часть 2», Нижний Новгород, 2022 год. Согласно данным справочника корректировка на торг имеет следующие значения:

Класс объектов	Активный рынок		
	Среднее	Расширенный интервал	
Цены предложений объектов			
Земельные участки под индустриальную застройку	12,0%	7,3%	16,7%
Земельные участки под коммерческую застройку (офисно-торговую)	9,7%	5,8%	13,6%
Земельные участки сельскохозяйственного назначения	15,1%	8,7%	21,5%
Земельные участки под жилую застройку (МЖС)	9,7%	5,5%	14,0%
Земельные участки под жилую застройку (ИЖС)	9,2%	5,3%	13,1%

Удаленность от МКАД

Удаленность от МКАД это по праву самый значимый и ключевой фактор, влияющий на стоимость сотки земли. Земельные владения с одинаковыми условиями будут различаться в цене в зависимости от удаленности от МКАД. Чем дальше находится участок, тем он дешевле.

Возможное значение корректировки на удаление от МКАД приведены в справочнике «Справочнике оценщика недвижимости 2022. Земельные участки. Часть 1», Нижний Новгород, 2022 год. Согласно данным справочника зависимость цены от удаления от МКАД имеет следующий вид:

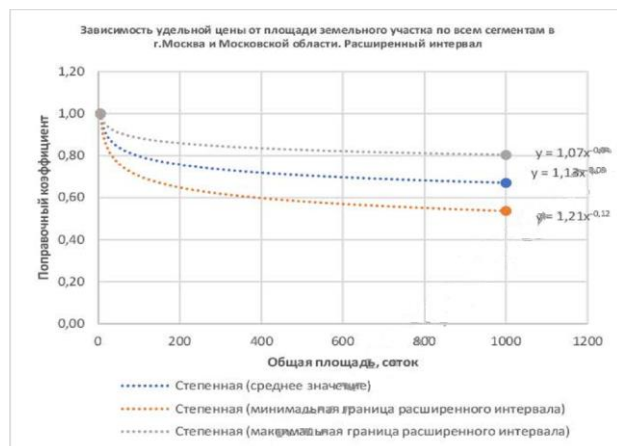


Площадь.

На рынке продаж присутствует такой ценообразующий фактор, как площадь земельного участка. При прочих равных условиях, большие по площади земельные участки могут продаваться по более низкой в пересчете на единицу площади цене, что обуславливается большим сроком экспозиции.

Возможное значение корректировки на площадь для участков под дачное строительство приведены в справочнике «Справочнике оценщика недвижимости 2022. Земельные участки. Часть 2», Нижний Новгород, 2022 год. Согласно данным справочника зависимость цены от площади имеет следующее значение:

Зависимость цены от площади для участков под дачное строительство



Возможные величины корректировок на площадь для участков под сельскохозяйственного производства указаны в справочнике «Справочнике оценщика недвижимости 2018. Земельные участки сельскохозяйственного назначения», Нижний Новгород, 2018 год. Согласно данным справочника корректировка на площадь для земельных участков под сельхоз производство имеет следующие значения:

Диапазон корректировок на площадь для участков под сельскохозяйственное производство

Земельные участки, классифицируемые как залежь					
Площадь, га		аналог			
		<10	10-30	30-100	≥100
объект оценки	<10	1,00	1,10	1,29	1,36
	10-30	0,91	1,00	1,17	1,24
	30-100	0,78	0,85	1,00	1,06
	≥100	0,73	0,80	0,94	1,00

8.6. ОСНОВНЫЕ ВЫВОДЫ ОТНОСИТЕЛЬНО РЫНКА НЕДВИЖИМОСТИ В СЕГМЕНТАХ, НЕОБХОДИМЫХ ДЛЯ ОЦЕНКИ

Предложение участков в Московской области значительно превышает спрос;

В настоящее время не существует ресурса или единой площадки с данными, которые бы позволяли объективно оценить общий объем рынка земли в Московской области, а значительная часть информации в принципе не является публичной;

Подмосковье – зона рискованного земледелия, но некий спрос со стороны небольших сельхозпредприятий и фермерских хозяйств есть.

Оцениваемые земельные участки относятся к землям сельскохозяйственного назначения для сельскохозяйственного производства и дачного строительства.

Участки расположены в Юго-Восточном направлении в Раменском районе Московской области.

Оценщиком были найдены предложения по продаже земельных участков под сельскохозяйственное производство и дачное строительство в Московской области. На их основе можно сделать выводы о максимальной, минимальной и средней удельной стоимости 1 сотки.

Таблица 8.6-1 Диапазон цен предложений по продаже земельных участков для сельскохозяйственного производства, расположенных в Раменском районе Московской области

Минимальное значение стоимости 1 сотки, руб.	1 698
Максимальное значение стоимости 1 сотки, руб.	11 087
Среднее значение стоимости 1 сотки, руб.	5 001

Источник: расчет Оценщика

Таблица 8.6-2 Диапазон цен предложений по продаже земельных участков для дачного строительства, расположенные в Раменском районе Московской области.

Минимальное значение стоимости 1 сотки, руб.	2 427
Максимальное значение стоимости 1 сотки, руб.	31 390
Среднее значение стоимости 1 сотки, руб.	14 477

Источник: расчет Оценщика

Необходимо отметить, что приведенные диапазоны стоимости определены по предложениям о продаже сопоставимых объектов. При этом на данном этапе не учитываются параметрические различия между оцениваемыми объектами и подобранными объектами-аналогами (местоположение, различие в общей площади, условие торга и индивидуальные характеристики). Так участки с ухудшающими характеристиками могут стоить значительно дешевле предложенных на рынке. По данным участкам отсутствует возможность сделать объективный анализ рынка, так как отсутствуют предложения по продаже участков с ухудшающими характеристиками. В связи с этим итоговая стоимость оцениваемых объектов может не попасть в выделенный диапазон после введения корректировок на параметрическое различие между оцениваемым объектом и подобранными объектами-аналогами.

Подводя итог анализа рынка, можно сделать вывод о том, что на цену продажи наиболее существенное влияние оказывают следующие факторы:

1. Условия сделки (корректировка на торг, уторгование).
2. Время продажи (условия рынка)
3. Функциональное назначение (категория земель, разрешенное использование)
4. Удаление от МКАД.
5. Площадь земельного участка
6. Индивидуальные особенности земельного участка.

9. ОПИСАНИЕ ПРОЦЕССА ОЦЕНКИ ОБЪЕКТА ОЦЕНКИ В ЧАСТИ ПРИМЕНЕНИЯ ПОДХОДОВ К ОЦЕНКЕ

В соответствии с определенной целью, особенностями оцениваемого объекта и сложившейся экономической ситуацией на рынке недвижимости был определен процесс оценки. Процесс оценки включал исследования и анализ, необходимые для заключения выводов об искомой стоимости и состоял из следующих этапов: сбор данных, обработка полученной информации, заключение и представление выводов и итогов работы.

Процедура оценки включала интервью с экспертами и собственниками, исследование рынка продаж и аренды аналогичных объектов и их сравнительный анализ, анализ доходов и расходов при ведении бизнеса на сегментах рынка недвижимости, рассмотрение альтернативных вариантов использования и определение наиболее эффективного.

Объем исследования

Для определения рыночной (справедливой) стоимости рассматриваемого объекта нами предприняты следующие шаги:

Заключение договора, получение документов

На этом этапе был заключен договор с Заказчиком оценки, получены необходимые для проведения оценки документы и информация по оцениваемому объекту.

Сбор общих данных и их анализ

На этом этапе были проанализированы данные, характеризующие природные, экономические и социальные факторы, влияющие на рыночную стоимость объекта в масштабах области и района расположения объекта.

Сбор специальных данных и их анализ

Этот этап во многом аналогичен предыдущему, но на нем была собрана более детальная информация, относящаяся к оцениваемому объекту. Сбор данных на этих этапах осуществлялся путем изучения данных рынка недвижимости, средств массовой информации, литературы, отчетов, проектов, бесед с представителями риэлтерских структур, администрации района, анализа сделок и предложений на рынке.

Анализ наилучшего и наиболее эффективного использования объекта

Анализ был произведен на основе собранных данных, и было сделано заключение относительно способа наилучшего использования земельных участков как свободных.

Применение подходов и методов оценки

При оценке используются три общепринятых подхода к определению стоимости недвижимости: затратный, сравнительный и доходный.

Затратный подход. Данный подход основан на предположении, что стоимость объекта определяется величиной затрат на создание объекта аналогичной полезности, то есть суммой стоимости земельного участка и стоимостью строительства (восстановительной стоимости или стоимости замещения) улучшений за минусом накопленного износа. Расчет производится в следующей последовательности:

1. определение стоимости земельного участка;
2. определение восстановительной стоимости улучшений;
3. определение величин составляющих накопленного износа: физического, функционального и внешнего износа;
4. определение стоимости улучшений путем корректировки восстановительной стоимости на величину накопленного износа;
5. добавление к стоимости земельного участка рассчитанной стоимости улучшений

Сравнительный подход. Данный подход основан на предположении, что стоимость объекта определяется величиной, за которую может быть приобретен объект аналогичной полезности на рынке. Расчет производится в следующей последовательности:

1. исследование рынка, сбор информации о сделках и предложении аналогичных объектов;

2. выявление единицы сравнения;
3. выбор ограниченного числа значимых параметров сравнения;
4. внесение корректировок с учетом различий между оцениваемым и сопоставимыми объектами;
5. согласование результатов и определение искомой стоимости.

Доходный подход. Данный подход основывается на предположении, что стоимость объекта определяется чистой текущей стоимостью будущих денежных потоков при соответствующей ставке капитализации. Для определения искомой стоимости определяется величина и структура дохода, сроки и риск его получения. Расчет производится в следующей последовательности:

1. Прогнозирование потенциального валового дохода как суммарной арендной платы, которую можно получить при полной занятости помещений;
2. Определение потерь от недозагрузки помещений, неуплаты арендной платы, смены арендаторов, расчет прочих доходов. Определение действительного валового дохода;
3. Определение операционных расходов;
4. Определение чистого операционного дохода;
5. Выбор метода капитализации;
6. Определение ставки дисконта или общей ставки капитализации;
7. Определение чистой текущей стоимости будущих денежных потоков.

Согласование результатов оценки, определение итоговой величины стоимости и подготовка отчета об установленной стоимости

На этом этапе были сведены вместе результаты, полученные на предыдущих этапах, и выводы изложены в виде письменного отчета. Согласование проводилось с учетом особенностей оцениваемого объекта, локального рынка недвижимости, преимуществ и недостатков использованных подходов оценки и достоверности используемой информации по каждому подходу.

9.1. Последовательность определения стоимости

Согласно п. 1 ФСО V, основными подходами, используемыми при проведении оценки, являются рыночный (сравнительный), доходный и затратный подходы. При выборе используемых при проведении оценки подходов следует учитывать не только возможность применения каждого из подходов, но и цели и задачи оценки, предполагаемое использование результатов оценки, допущения, полноту и достоверность исходной информации. На основе анализа указанных факторов обосновывается выбор подходов, используемых Оценщиком.

Согласно п. 2 ФСО V, Оценщик вправе самостоятельно определять необходимость применения тех или иных подходов к оценке и конкретных методов оценки в рамках применения каждого из подходов.

Ввиду определения справедливой стоимости в данном Отчете об оценке, Оценщик далее приводит особенности её расчёта.

Согласно п. 2 IFRS 13 справедливая стоимость — это рыночная оценка, а не оценка, формируемая с учетом специфики предприятия. По некоторым активам и обязательствам могут существовать наблюдаемые рыночные операции или рыночная информация. По другим активам и обязательствам наблюдаемые рыночные операции или рыночная информация могут отсутствовать. Однако цель оценки справедливой стоимости в обоих случаях одна и та же - определить цену, по которой проводилась бы операция, осуществляемая на организованном рынке, по продаже актива или передаче обязательства между участниками рынка на дату оценки в текущих рыночных условиях (то есть выходная цена на дату оценки с точки зрения участника рынка, который удерживает актив или имеет обязательство).

Если цена на идентичный актив или обязательство не наблюдается на рынке, предприятие оценивает справедливую стоимость, используя другой метод оценки, который обеспечивает максимальное использование уместных наблюдаемых исходных данных и минимальное использование ненаблюдаемых исходных данных. Поскольку справедливая стоимость является рыночной оценкой, она определяется с использованием таких допущений, которые участники рынка использовали бы при определении стоимости актива или обязательства, включая допущения о риске. Следовательно, намерение предприятия удержать актив или урегулировать или иным образом выполнить

обязательство не является уместным фактором при оценке справедливой стоимости.

Цель оценки справедливой стоимости заключается в том, чтобы определить цену, по которой проводилась бы операция на добровольной основе по продаже актива или передаче обязательства между участниками рынка на дату оценки в текущих рыночных условиях. Оценка справедливой стоимости требует от предприятия выяснения всех указанных ниже моментов:

- конкретный актив или обязательство, являющееся объектом оценки (в соответствии с его единицей учета);
- в отношении нефинансового актива, исходное условие оценки, являющееся приемлемым для оценки (в соответствии с его наилучшим и наиболее эффективным использованием);
- основной (или наиболее выгодный) для актива или обязательства рынок;
- метод или методы оценки, приемлемые для определения справедливой стоимости, с учетом наличия данных для разработки исходных данных, представляющих допущения, которые использовались бы участниками рынка при установлении цены на актив или обязательство, а также уровня в иерархии справедливой стоимости, к которому относятся эти исходные данные.

Оценка справедливой стоимости предполагает проведение операции по продаже актива или передаче обязательства:

- на рынке, который является основным для данного актива или обязательства;
- при отсутствии основного рынка на рынке, наиболее выгодном для данного актива или обязательства.

Предприятию нет необходимости проводить изнуряющий поиск всех возможных рынков для идентификации основного рынка или, при отсутствии основного рынка, наиболее выгодного рынка, однако, оно должно учитывать всю информацию, которая является обоснованно доступной. При отсутствии доказательств обратного рынок, на котором предприятие вступило бы в сделку по продаже актива или передаче обязательства, считается основным рынком или, при отсутствии основного рынка, наиболее выгодным рынком.

При наличии основного рынка для актива или обязательства оценка справедливой стоимости должна представлять цену на данном рынке (такая цена либо является непосредственно наблюдаемой, либо рассчитывается с использованием другого метода оценки), даже если цена на другом рынке является потенциально более выгодной на дату оценки.

Предприятие должно иметь доступ к основному (или наиболее выгодному) рынку на дату оценки. Поскольку различные предприятия (и направления бизнеса в рамках таких предприятий), осуществляющие различные виды деятельности, могут иметь доступ к различным рынкам, основные (или наиболее выгодные) рынки для одного и того же актива или обязательства могут быть разными для различных предприятий (и направлений бизнеса в рамках таких предприятий). Следовательно, основной (или наиболее выгодный) рынок (и, соответственно, участников рынка) необходимо рассматривать с точки зрения предприятия, учитывая таким образом различия между и среди предприятий, осуществляющих различные виды деятельности.

Для того чтобы добиться наибольшей последовательности и сопоставимости оценок справедливой стоимости и раскрытия соответствующей информации, IFRS 13 устанавливает иерархию справедливой стоимости, которая делит исходные данные для метода оценки, используемые для оценки справедливой стоимости, на три уровня. Иерархия справедливой стоимости отдает наибольший приоритет котированным ценам (некорректируемым) на активных рынках для идентичных активов или обязательств (исходные данные 1 Уровня) и наименьший приоритет ненаблюдаемым исходным данным (исходные данные 3 Уровня).

Наличие уместных исходных данных и их относительная субъективность могут повлиять на выбор приемлемых методов оценки. Однако иерархия справедливой стоимости отдает приоритет исходным данным для методов оценки, а не методам оценки, используемым для оценки справедливой стоимости.

Иерархия справедливой стоимости (иерархия данных)

1. *Исходные данные 1 Уровня* - это котированные цены (некорректируемые) на активных рынках для идентичных активов или обязательств, к которым предприятие может получить доступ на дату оценки. Котированная цена на активном рынке представляет собой наиболее надежное доказательство справедливой стоимости и должна использоваться для оценки справедливой стоимости без корректировки всякий раз, когда она доступна.

Исходные данные 1 Уровня будут доступны для многих финансовых активов и финансовых обязательств, некоторые из которых могут быть обменены на многочисленных активных рынках (например, на различных биржах). Следовательно, особое внимание в пределах 1 Уровня уделяется определению следующего:

- основной рынок для актива или обязательства, или, при отсутствии основного рынка, наиболее выгодный рынок для актива или обязательства;
- может ли предприятие участвовать в операции с активом или обязательством по цене данного рынка на дату оценки.

Исходные данные 1 Уровня должны корректироваться только в следующих случаях:

- когда предприятие удерживает большое количество аналогичных (но неидентичных) активов или обязательств (например, долговые ценные бумаги), которые оцениваются по справедливой стоимости, а котируемая цена на активном рынке существует, но не является доступной в любой момент, для каждого из данных активов или обязательств по отдельности (то есть при условии наличия большого количества аналогичных активов или обязательств, удерживаемых предприятием, было бы трудно получить информацию о ценах для каждого отдельного актива или обязательства на дату оценки). В таком случае в качестве практического подручного средства предприятие может оценивать справедливую стоимость, используя альтернативный метод оценки, который не основывается исключительно на котируемых ценах (например, матричное ценообразование). Однако использование альтернативного метода оценки приводит к получению оценки справедливой стоимости, которая относится к более низкому уровню в иерархии справедливой стоимости.
- когда котируемая цена на активном рынке не представляет собой справедливую стоимость на дату оценки. Так может обстоять дело, когда, например, существенные события (такие как операции на рынке «от принципала к принципалу», торги на посредническом рынке или объявления) имеют место после закрытия рынка, но до наступления даты оценки. Предприятие должно установить и последовательно применять политику идентификации таких событий, которые могут повлиять на оценки справедливой стоимости. Однако если котируемая цена корректируется с учетом новой информации, такая корректировка приводит к получению оценки справедливой стоимости, которая относится к более низкому уровню в иерархии справедливой стоимости.
- при оценке справедливой стоимости обязательства или собственного долевого инструмента предприятия с использованием котируемой цены на идентичную единицу, которая продается как актив на активном рынке, и такая цена должна корректироваться с учетом факторов, специфических для единицы или актива. Если корректировка котируемой цены актива не требуется, результатом будет получение оценки справедливой стоимости, относимой к 1 Уровню в иерархии справедливой стоимости. Однако любая корректировка котируемой цены актива приведет к получению оценки справедливой стоимости, относимой к более низкому уровню в иерархии справедливой стоимости.

2. Исходные данные 2 Уровня - это исходные данные, которые не являются котируемыми ценами, включенными в 1 Уровень, и которые прямо или косвенно являются наблюдаемыми для актива или обязательства. Если актив или обязательство имеет определенный (договорной) период, исходные данные 2 Уровня должны быть наблюдаемыми для практически всего срока действия актива или обязательства. Исходные данные 2 Уровня включают следующее:

- котируемые цены на аналогичные активы или обязательства на активных рынках.
- котируемые цены на идентичные или аналогичные активы, или обязательства на рынках, которые не являются активными.
- исходные данные, за исключением котируемых цен, которые являются наблюдаемыми для актива или обязательства, например:
 - ✓ ставки вознаграждения и кривые доходности, наблюдаемые с обычно котируемыми интервалами;
 - ✓ подразумеваемая волатильность;
 - ✓ кредитные спреды.
- подтверждаемые рынком исходные данные.

Корректировки исходных данных 2 Уровня меняются в зависимости от факторов, специфических для актива или обязательства. Такие факторы включают следующее:

- состояние или местонахождение актива;

- степень, в которой исходные данные относятся к единицам, которые сопоставимы с активом или обязательством;
- объем или уровень деятельности на рынках, на которых наблюдаются эти исходные данные.

Корректировка исходных данных 2 Уровня, которые являются существенными для оценки в целом, может привести к получению оценки справедливой стоимости, которая относится к 3 Уровню в иерархии справедливой стоимости, если для корректировки используются существенные ненаблюдаемые исходные данные.

3. *Исходные данные 3 Уровня* - это ненаблюдаемые исходные данные для актива или обязательства. Ненаблюдаемые исходные данные должны использоваться для оценки справедливой стоимости в том случае, если уместные наблюдаемые исходные данные не доступны, таким образом учитываются ситуации, при которых наблюдается небольшая, при наличии таковой, деятельность на рынке в отношении актива или обязательства на дату оценки. Однако цель оценки справедливой стоимости остается прежней, то есть выходная цена на дату оценки с точки зрения участника рынка, который удерживает актив или имеет обязательство. Следовательно, ненаблюдаемые исходные данные должны отражать допущения, которые участники рынка использовали бы при установлении цены на актив или обязательство, включая допущения о риске.

Допущения о риске включают риск, присущий конкретному методу оценки, используемому для оценки справедливой стоимости (такому как модель ценообразования), и риск, присущий исходным данным метода оценки. Оценка, не включающая корректировку с учетом рисков, не будет представлять оценку справедливой стоимости, если участники рынка будут включать такую корректировку при установлении цены на актив или обязательство. Например, может возникнуть необходимость включить корректировку с учетом рисков при наличии значительной неопределенности оценки.

Применять ненаблюдаемые исходные данные следует, используя всю информацию, доступную в сложившихся обстоятельствах, которая может включать собственные данные предприятия. При разработке ненаблюдаемых исходных данных предприятие может начать со своих собственных данных, но оно должно корректировать эти данные, если обоснованно доступная информация указывает на то, что другие участники рынка использовали бы другие данные или существует какая-то информация, специфическая для предприятия, которая недоступна для других участников рынка (например, синергия, специфическая для предприятия). Предприятию нет необходимости прилагать чрезмерные усилия, чтобы получить информацию о допущениях участников рынка. Однако предприятие должно учитывать всю информацию о допущениях участников рынка, которая является обоснованно доступной. Ненаблюдаемые исходные данные, разработанные в соответствии с вышеописанной процедурой, считаются допущениями участников рынка и удовлетворяют цели оценки справедливой стоимости.

Методы оценки

Оценка должна проводиться такими методами оценки, которые являются приемлемыми в сложившихся обстоятельствах и для которых доступны данные, достаточные для оценки справедливой стоимости, при этом максимально используются уместные наблюдаемые исходные данные и минимально используются ненаблюдаемые исходные данные.

Три наиболее широко используемыми методами оценки являются рыночный подход, затратный подход и доходный подход. Необходимо использовать методы оценки, совместимые с одним или несколькими из данных подходов для оценки справедливой стоимости.

В некоторых случаях приемлемым будет использование одного метода оценки (например, при оценке актива или обязательства с использованием котированной цены на активном рынке для идентичных активов или обязательств). В других случаях приемлемым будет использование множественных методов оценки (например, так может обстоять дело при оценке единицы, генерирующей денежные средства). Если для оценки справедливой стоимости используются множественные методы оценки, то результаты (то есть соответствующие показатели справедливой стоимости) должны оцениваться путем рассмотрения целесообразности диапазона значений, обозначенных данными результатами. Оценка справедливой стоимости — это значение в пределах такого диапазона, которое наиболее точно представляет справедливую стоимость в сложившихся обстоятельствах.

9.2. Рыночный (сравнительный) подход

В соответствии с IFRS 13 при рыночном подходе используются цены и другая уместная информация,

генерируемая рыночными операциями с идентичными или сопоставимыми (то есть аналогичными) активами, обязательствами или группой активов и обязательств, такой как бизнес.

Например, в методах оценки, совместимых с рыночным подходом, часто используются рыночные множители, возникающие из комплекта сопоставимых показателей. Множители могут находиться в одних диапазонах с другим множителем по каждому сопоставимому показателю. Для выбора надлежащего множителя из диапазона требуется использовать суждение с учетом качественных и количественных факторов, специфических для оценки.

Методы оценки, совместимые с рыночным подходом, включают матричное ценообразование. Матричное ценообразование — это математический метод, используемый преимущественно для оценки некоторых видов финансовых инструментов, таких как долговые ценные бумаги, не основываясь лишь на котируемых ценах на определенные ценные бумаги, а скорее на отношении ценных бумаг к другим котируемым ценным бумагам, используемым как ориентир.

Основным методом рыночного подхода является *метод сравнения продаж*. Он основывается на том, что цены имущества определяются рынком. Таким образом, показатель рыночной стоимости можно рассчитать на основании изучения рыночных цен объектов имущества, конкурирующих друг с другом за долю на рынке. Применяемый процесс сопоставления является основополагающим для процесса оценки.

После того как данные по продажам будут отобраны и верифицированы, следует выбрать и проанализировать одну или несколько единиц сравнения. Единицы сравнения используют две составные части, для того чтобы вывести некий множитель (к примеру, цену в расчете на (физическую) единицу измерения или отношение, например, получаемое делением продажной цены имущества на его чистый доход, т.е. мультипликатор чистого дохода или число лет, за которое окупается покупка (букв. «годы покупки» — *years' purchase*)), который отражает точные различия между объектами имущества. Единицы сравнения, которые покупатели и продавцы на данном рынке используют при принятии своих решений о покупке и продаже, приобретают особую значимость, и им может придаваться больший вес.

Специфическими характеристиками объектов имущества и сделок, которые приводят к вариациям цен, уплачиваемых за недвижимость, являются элементы сравнения. При подходе на основе сравнения продаж они имеют решающее значение. Элементы сравнения включают:

- ✓ передаваемые имущественные права, ограничения (обременения) этих прав;
- ✓ условия финансирования состоявшейся или предполагаемой сделки;
- ✓ условия аренды;
- ✓ условия рынка;
- ✓ местоположение объекта;
- ✓ физические характеристики объекта;
- ✓ экономические характеристики;
- ✓ вид использования и (или) зонирование;
- ✓ наличие движимого имущества, не связанного с недвижимостью;
- ✓ другие характеристики (элементы), влияющие на стоимость.

Чтобы провести непосредственные сравнения между имуществом, являющимся предметом сравниваемой продажи, и оцениваемым имуществом, Исполнитель должен рассмотреть возможные корректировки, основанные на различиях в элементах сравнения. Корректировки могут уменьшить различия между каждым сравниваемым имуществом и оцениваемым имуществом.

По российским Федеральным стандартам оценочной деятельности, аналогом рыночного подхода является сравнительный подход.

В соответствии с п. 4 ФСО V Сравнительный подход представляет собой совокупность методов оценки, основанных на сравнении объекта оценки с идентичными или аналогичными объектами (аналогами). Сравнительный подход основан на принципах ценового равновесия и замещения.

Рассматривая возможность и целесообразность применения сравнительного подхода, оценщику необходимо учитывать объем и качество информации о сделках с объектами, аналогичными объекту оценки, в частности:

- активность рынка (значимость сравнительного подхода тем выше, чем больше сделок с аналогами осуществляется на рынке);
- доступность информации о сделках (значимость сравнительного подхода тем выше, чем надежнее информация о сделках с аналогами);
- актуальность рыночной ценовой информации (значимость сравнительного подхода тем выше, чем меньше удалены во времени сделки с аналогами от даты оценки и чем стабильнее рыночные условия были в этом интервале времени);
- степень сопоставимости аналогов с объектом оценки (значимость сравнительного подхода тем выше, чем ближе аналоги по своим существенным характеристикам к объекту оценки и чем меньше корректировок требуется вносить в цены аналогов).

Методы сравнительного подхода основаны на использовании ценовой информации об аналогах (цены сделок и цены предложений). При этом оценщик может использовать ценовую информацию об объекте оценки (цены сделок, цена обязывающего предложения, не допускающего отказа от сделки). Если сведения о совершенных сделках отсутствуют или их недостаточно для определения стоимости объекта оценки, оценщик может использовать цены предложений. Цена предложения представляет собой мнение одной из сторон потенциальной сделки, заинтересованной в более высокой цене. П.6-7 ФСО V

9.3. Доходный подход

В соответствии с IFRS 13 при использовании доходного подхода будущие суммы (например, потоки денежных средств или доходы и расходы) преобразовываются в единую сумму на текущий момент (то есть дисконтированную). При использовании доходного подхода оценка справедливой стоимости отражает текущие рыночные ожидания в отношении таких будущих сумм.

Методы оценки доходным подходом:

- методы оценки по приведенной стоимости;
- модели оценки опциона, такие как формула Блэка-Шоулса-Мерттона или биномиальная модель (то есть структурная модель), которые включают методы оценки по приведенной стоимости и отражают как временную, так и внутреннюю стоимость опциона; и
- метод дисконтированных денежных потоков, который используется для оценки справедливой стоимости некоторых нематериальных активов.

Методы оценки по приведенной стоимости

Приведенная стоимость (то есть применение доходного подхода) - это инструмент, используемый для связывания будущих сумм (например, потоков денежных средств или значений стоимости) с существующей суммой с использованием ставки дисконтирования. Определение справедливой стоимости актива или обязательства с использованием метода оценки по приведенной стоимости охватывает все следующие элементы с точки зрения участников рынка на дату оценки:

- оценка будущих потоков денежных средств от оцениваемого актива или обязательства;
- ожидания в отношении возможных изменений суммы и времени получения потоков денежных средств, представляющих неопределенность, присущую потокам денежных средств;
- временная стоимость денег, представленная ставкой по безрисковым монетарным активам, сроки погашения или сроки действия которых совпадают с периодом, охватываемым потоками денежных средств, и которые не представляют никакой неопределенности в отношении сроков и риска дефолта для их держателя (то есть безрисковая ставка вознаграждения);
- цена, уплачиваемая за принятие неопределенности, присущей потокам денежных средств (то есть премия за риск);

- другие факторы, которые участники рынка приняли бы во внимание в сложившихся обстоятельствах;
- в отношении обязательства, риск невыполнения обязательств, относящийся к данному обязательству, включая собственный кредитный риск предприятия (то есть лица, принявшего на себя обязательство).

Методы оценки по приведенной стоимости отличаются в зависимости от того, как они используют элементы, описанные выше. Однако нижеследующие общие принципы регулируют применение любого метода оценки по приведенной стоимости, используемого для оценки справедливой стоимости:

- потоки денежных средств и ставки дисконтирования должны отражать допущения, которые использовались бы участниками рынка при установлении цены на актив или обязательство;
- для потоков денежных средств и ставок дисконтирования должны учитываться только те факторы, которые относятся к оцениваемому активу или обязательству;
- для того чтобы избежать двойного учета или не упустить влияние факторов риска, ставки дисконтирования должны отражать допущения, совместимые с допущениями, присущими потокам денежных средств. Например, ставка дисконтирования, отражающая неопределенность ожиданий в отношении будущего дефолта, будет приемлемой при использовании предусмотренных договором потоков денежных средств от ссуды (то есть метод корректировки ставки дисконтирования). Та же самая ставка не должна применяться при использовании ожидаемых (то есть взвешенных с учетом вероятности) потоков денежных средств (то есть метод оценки по ожидаемой приведенной стоимости), потому что ожидаемые потоки денежных средств уже отражают допущения о неопределенности в отношении будущего дефолта; вместо этого должна использоваться ставка дисконтирования, соизмеримая с риском, присущим ожидаемым потокам денежных средств;
- допущения в отношении потоков денежных средств и ставок дисконтирования должны быть последовательными между собой. Например, номинальные потоки денежных средств, которые включают эффект инфляции, должны дисконтироваться по ставке, включающей эффект инфляции. Номинальная безрисковая ставка вознаграждения включает эффект инфляции. Фактические потоки денежных средств, исключая эффект инфляции, должны дисконтироваться по ставке, исключая эффект инфляции. Аналогичным образом потоки денежных средств за вычетом налогов должны дисконтироваться с использованием ставки дисконтирования за вычетом налогов. Потоки денежных средств до уплаты налогов должны дисконтироваться по ставке, совместимой с указанными потоками денежных средств;
- ставки дисконтирования должны учитывать основополагающие экономические факторы, связанные с валютой, в которой выражены потоки денежных средств.

Определение справедливой стоимости с использованием методов оценки по приведенной стоимости осуществляется в условиях неопределенности, потому что используемые потоки денежных средств являются скорее расчетными величинами, нежели известными суммами. Во многих случаях как сумма, так и сроки получения потоков денежных средств являются неопределенными. Даже предусмотренные договором фиксированные суммы, такие как платежи по ссуде, являются неопределенными, если существует риск дефолта.

Модели оценки опциона:

- Модель ценообразования опционов Блэка-Шоулза (англ. Black-Scholes Option Pricing Model, OPM) — это модель, которая определяет теоретическую цену на европейские опционы, подразумевающая, что если базовый актив торгуется на рынке, то цена опциона на него неявным образом уже устанавливается самим рынком. Данная модель получила широкое распространение на практике и, помимо всего прочего, может также использоваться для оценки всех производных бумаг, включая варранты, конвертируемые ценные бумаги, и даже для оценки собственного капитала финансово зависимых фирм.

Согласно Модели Блэка-Шоулза, ключевым элементом определения стоимости опциона является ожидаемая волатильность базового актива. В зависимости от колебания актива, цена на него возрастает или понижается, что прямопропорционально влияет на стоимость опциона. Таким образом, если известна стоимость опциона, то можно определить уровень волатильности

ожидаемой рынком¹⁵.

- Биномиальная модель предполагает больший объем вычислений, чем модель Блэка- Шоулза и позволяет вводить собственное распределение цен. Данная модель также известна как биномиальная модель Кокса-Росса- Рубинштейна или C-11-П-модель.
- Биномиальная модель дает представление о детерминантах стоимости опциона. Она определяется не ожидаемой ценой актива, а его текущей ценой, которая, естественно, отражает ожидания, связанные с будущим. Биномиальная модель в гораздо большей степени приспособлена для анализа досрочного исполнения опциона, поскольку в ней учитываются денежные потоки в каждом периоде времени, а не только на момент истечения¹⁶.

Метод дисконтированных денежных потоков

Согласно п. 11 Приложения В IFRS 3 метод дисконтированных денежных потоков используется для оценки справедливой стоимости нематериальных активов. В связи с тем, что объекты исследования не являются нематериальными активами, данный метод не рассматривается в рамках настоящего Отчета.

По российским Федеральным стандартам оценочной деятельности, так же имеется доходный подход.

В соответствии с п. 11 ФСО № V доходный подход представляет собой совокупность методов оценки, основанных на определении текущей стоимости ожидаемых будущих денежных потоков от использования объекта оценки. Доходный подход основан на принципе ожидания выгод.

Рассматривая возможность и целесообразность применения доходного подхода, оценщику необходимо учитывать:

- способность объекта приносить доход (значимость доходного подхода выше, если получение дохода от использования объекта соответствует целям приобретения объекта участниками рынка);
- степень неопределенности будущих доходов (значимость доходного подхода тем ниже, чем выше неопределенность, связанная с суммами и сроками поступления будущих доходов от использования объекта).

В рамках доходного подхода применяются различные методы, основанные на прямой капитализации или дисконтировании будущих денежных потоков (доходов).

9.4. ЗАТРАТНЫЙ ПОДХОД

В соответствии с IFRS 13 при затратном подходе отражается сумма, которая потребовалась бы в настоящий момент для замены производительной способности актива (часто называемой текущей стоимостью замещения).

С точки зрения продавца как участника рынка цена, которая была бы получена за актив, основана на той сумме, которую покупатель как участник рынка заплатит, чтобы приобрести или построить замещающий актив, обладающий сопоставимой пользой, с учетом морального износа. Причина этого заключается в том, что покупатель как участник рынка не заплатит бы за актив сумму больше, чем сумма, за которую он мог бы заменить производительную способность данного актива.

По российским Федеральным стандартам оценочной деятельности, так же имеется затратный подход.

В соответствии с п. 24 ФСО V Затратный подход представляет собой совокупность методов оценки, основанных на определении затрат, необходимых для воспроизводства или замещения объекта оценки с учетом совокупного обесценения (износа) объекта оценки и (или) его компонентов. Затратный подход основан на принципе замещения

В рамках затратного подхода применяются следующие методы:

- метод затрат воспроизводства или затрат замещения;
- метод суммирования стоимости компонентов в составе объекта оценки.

¹⁵ Источник: данные интернет-портала «Economicportal»: Модель Блэка-Шоулза (http://www.economicportal.ru/ponyatiya-all/black_scholes_model.html)

¹⁶ Источники: Лоренс Дж. МакМиллан. МакМиллан «Об опционах»— М.: «ИК «Аналитика», 2002 г. (<http://economy-ru.com/forex-treyding/binomialnaya-model.html>); Большая Энциклопедия Нефти Газа (<http://www.ngpedia.ru/id159752p1.html>)

Затраты замещения (стоимость замещения) представляют собой текущие затраты на создание или приобретение объекта эквивалентной полезности без учета его точных физических свойств. Обычно затраты замещения относятся к современному аналогичному объекту, обеспечивающему равноценную полезность, имеющему современный дизайн и произведенному с использованием современных экономически эффективных материалов и технологий

Затраты воспроизводства (стоимость воспроизводства) представляют собой текущие затраты на воссоздание или приобретение точной копии объекта. Расчет на основе затрат воспроизводства целесообразно применять в следующих случаях:

- полезность рассматриваемого объекта может быть обеспечена только точной его копией;
- затраты на создание или приобретение современного аналога больше, чем затраты на создание точной копии рассматриваемого объекта.

Согласно п. 24 ФСО № 7, затратный подход рекомендуется применять в следующих случаях:

- ◆ для оценки объектов недвижимости - земельных участков, застроенных объектами капитального строительства, или объектов капитального строительства, но не их частей, например жилых и нежилых помещений;
- ◆ для оценки недвижимости, если она соответствует наиболее эффективному использованию земельного участка как незастроенного, и есть возможность корректной оценки физического износа, а также функционального и внешнего (экономического) устареваний объектов капитального строительства;
- ◆ при низкой активности рынка, когда недостаточно данных, необходимых для применения рыночного (сравнительного) и доходного подходов к оценке, а также для оценки недвижимости специального назначения и использования (например, линейных объектов, гидротехнических сооружений, водонапорных башен, насосных станций, котельных, инженерных сетей и другой недвижимости, в отношении которой рыночные данные о сделках и предложениях отсутствуют).

Вывод: из проведенного выше анализа следует, что МСФО и ФСО включают в себя 3 подхода при проведении оценки. Исключением является различие в наименовании сравнительного подхода, по МСФО данный подход называется рыночным. Три подхода к оценке независимы друг от друга, хотя каждый из них основывается на одних и тех же экономических принципах. Предполагается, что все три подхода должны приводить к одинаковому результату, однако, окончательное заключение о стоимости зависит от рассмотрения всех используемых данных и от особенностей согласования всех показателей.

В связи с тем, что рынок земельных участков достаточно развит, в открытых источниках информации находится большое количество предложений, поэтому в рамках настоящего исследования применение рыночного (сравнительного) подхода является наиболее достоверным и целесообразным, исходя из иерархии данных и их доступности. Исполнитель считает целесообразным не применять доходный подход, так как отсутствует информация о денежных потоках связанных с оцениваемым объектам и исходя из приоритета и возможности применения рыночного (сравнительного) подхода.

9.5. ОПРЕДЕЛЕНИЕ СТОИМОСТИ В РАМКАХ СРАВНИТЕЛЬНОГО ПОДХОДА

Метод сравнения продаж определяет справедливую стоимость объекта на основе анализа продаж сопоставимых объектов недвижимости, которые сходны с оцениваемым объектом по размеру и использованию. Данный метод предполагает, что рынок установит цену для оцениваемого объекта тем же самым образом, что и для сопоставимых, конкурентных объектов. Для того, чтобы применить метод сравнительных продаж, оценщики используют ряд принципов оценки, включая принцип замещения, который гласит, что стоимость недвижимости, которая имеет объекты - заместители на рынке, обычно устанавливается исходя из затрат на приобретение «равно желаемого объекта-заместителя».

Применение метода сравнительных продаж заключается в последовательном выполнении следующих действий:

- подробное исследование рынка с целью получения достоверной информации обо всех факторах, имеющих отношение к объектам сравнимой полезности;

- определение подходящих единиц сравнения и проведение сравнительного анализа по каждой единице;
- сопоставление оцениваемого объекта с выбранными объектами сравнения с целью корректировки их стоимостей или исключения из списка сравниваемых;
- приведение ряда скорректированных показателей стоимости сравнимых объектов к справедливой стоимости объекта оценки.

В процессе сбора информации по сопоставимым объектам Оценщик не обнаружил информацию о совершенных сделках купли-продажи аналогичных оцениваемым участкам, т.к. информация об условиях продажи и реальной цене сделки, как правило, носит конфиденциальный характер. Поэтому расчет стоимости объектов сравнительным методом основывался на ценах предложения с учетом корректировок.

Анализ сделок по сопоставимым объектам обеспечивает оценщика информацией о цене аналога в целом. Эти данные могут использоваться только в том случае, если размеры аналога идентичны размерам оцениваемого объекта. На практике они обычно не совпадают. Чтоб сравнивать объекты недвижимости, которые отличаются по своим характеристикам, нужно найти их «общий знаменатель».

Выбор единицы сравнения

Выбор единицы сравнения зависит от вида оцениваемой недвижимости, и различными сегментами рынка недвижимости используются различные единицы сравнения.

При продажах земель используются следующие единицы сравнения:

- цена за 1 га (1 акр, 1 сотка) — при продажах больших участков земли, сельхозугодий, участков под коттеджи, участков промышленного назначения;
- цена за 1 м² при продажах земли под застройку в населенных пунктах с плотной застройкой;

При анализе продаж застроенных участков используются следующие единицы сравнения:

- цена за 1 м² общей площади улучшений — при продаже объектов недвижимости, которые настолько схожи по своим характеристикам, что их просто можно сравнивать друг с другом в м².

В качестве единицы сравнения выбрана удельная стоимость объекта недвижимости за 1 сотку. Данная единица сравнения используется покупателями и продавцами, а также другими специалистами на рынке земельных участков.

Исходя из предложенных основных критериев выбора единицы сравнения, можно сформулировать причины отказа от использования какой-либо единицы сравнения, а именно:

- данные единицы сравнения редко используется (практически не используется) покупателями и продавцами, а также другими специалистами на конкретном сегменте рынка.
- данные единицы сравнения не являются общими для объекта оценки и объектов-аналогов ввиду отсутствия детальной информации по объектам-аналогам.
- данные единицы сравнения не являются удельной характеристикой (удельной ценой), что неоправданно повышает зависимость этой характеристики от общего количества ценообразующих факторов.
- имеется взаимозависимость единиц сравнения

Для дальнейших вычислений, в качестве единицы сравнения принята стоимость одной сотки земельного участка.

После выбора единицы сравнения необходимо определить основные показатели или элементы сравнения, используя которые можно смоделировать стоимость оцениваемого объекта недвижимости посредством необходимых корректировок цен предложения сравнимых объектов недвижимости.

Объем доступных оценщику рыночных данных об объектах-аналогах

Были проанализированные данные из открытых источников (интернет-порталов) по продаже земельных участков.

Правила отбора объектов-аналогов для проведения расчетов

Подбор объектов-аналогов для сельскохозяйственного производства происходил по следующим критериям

- ✓ Объекты подбирались с расположением в Юго-Восточном направлении Московской области.
- ✓ Разрешенное использование: для сельскохозяйственного производства.

Подбор объектов-аналогов для дачного строительства происходил по следующим критериям

- ✓ Объекты подбирались с расположением в Юго-Восточном направлении Московской области.
- ✓ Разрешенное использование: для дачного строительства.

Было выявлено достаточное количество предложений¹⁷ по продаже земельных участков сопоставимые с оцениваемым объектом. Подбор аналогов из числа предложений осуществлялся с учетом основных ценообразующих факторов: местоположение, общая площадь, категория, транспортная доступность и вид разрешенного использования земельного участка.

Сравнительный анализ объекта оценки и каждого объекта-аналога по всем элементам сравнения

Определение стоимости земельных участков сельскохозяйственного назначения, расположенных в Раменском районе.

В результате применения правил отбора были отсеяны объекты с ценовыми характеристиками, нетипичными для выборки, в составе которой они представлены. Как правило, это объекты, имеющие минимальные или максимальные цены, в силу чего их присутствие в выборке целесообразно признать нетипичным и, как следствие, приводит к высокой погрешности такого рода вычислений.

Так как в составе объекта оценки имеется 25 ед. земельных участков для сельскохозяйственного производства, расположенных в Раменском районе, Оценщик принял для них следующий порядок расчетов:

1 этап: определяем стоимость 1 сотки условно взятого земельного участка входящего в состав объекта оценки. Условный участок обладает следующими характеристиками:

- -Площадь <10 гектар (т.к. все оцениваемые участки находятся в данном диапазоне площади)
- -Удаление от МКАД 52 км;
- -Наличие подъездных путей: имеются;
- -Коммуникации: есть возможность подключения

2 этап: определение стоимости объекта оценки путем внесения корректировок по основным ценообразующим факторам.

Таблица 9.5-1 Характеристики сопоставимых объектов, используемых для расчета справедливой стоимости земельных участков для сельскохозяйственного производства

Характеристики	Объект оценки	Объект-аналог 1	Объект-аналог 2	Объект-аналог 3	Объект-аналог 4
Источник информации		https://www.domo.fond.ru/uchastokzemli-na-prodazhu-bronnitsy-5688825160	https://www.domo.fond.ru/uchastokzemli-na-prodazhu-rechitsy-4854879244	https://www.domo.fond.ru/uchastokzemli-na-prodazhu-elektroizolyator-5836730286	https://www.domo.fond.ru/uchastokzemli-na-prodazhu-elektroizolyator-2864689388
Контакт		916 571-36-22	915 424-54-08	909 979-88-98	(903) 753-15-85
Местоположение	Московская область, Раменский район	Московская область, Раменский городской округ, село Татаринцево	Московская область, Раменский городской округ, село Гжель	Московская область, Раменский городской округ, деревня Сидорово	Московская область, Раменский район, с/п Новохаритоновское, Электронизлятор
Направление	Юго-Восточное	Юго-Восточное	Юго-Восточное	Юго-Восточное	Юго-Восточное
Удаленность от МКАД	52	55	43	57	52
Категория земли	Земли сельскохозяйственного назначения	Земли сельскохозяйственного назначения	Земли сельскохозяйственного назначения	Земли сельскохозяйственного назначения	Земли сельскохозяйственного назначения

¹⁷ см. 8.4. Анализ фактических данных о ценах сделок и (или) предложений с объектами недвижимости из сегментов рынка, к которым может быть отнесен оцениваемый объект

Характеристики	Объект оценки	Объект-аналог 1	Объект-аналог 2	Объект-аналог 3	Объект-аналог 4
Разрешенное использование	Для сельскохозяйственного производства	Для сельскохозяйственного производства	Для сельскохозяйственного производства	Для сельскохозяйственного производства	Для сельскохозяйственного производства
Классификация участка	Залежь	Залежь	Залежь	Залежь	Залежь
Передаваемые права	Собственность	Собственность	Собственность	Собственность	Собственность
Площадь участка, сотка	<1 000	2400,00	500,00	1000,00	600,00
Инженерные коммуникации	Есть возможность подключения	Есть возможность подключения	Есть возможность подключения	Есть возможность подключения	Есть возможность подключения
Подъездные пути	Имеются	Имеются	Имеются	Имеются	Имеются
Стоимость предложения за 1 сотку, руб.		3500	5800	3500	5000
Стоимость предложения за участок, руб.		8 400 000	2 900 000	3 500 000	3 000 000

Источник: составлено Оценщиком

Таблица 9.5-2 Расчет удельной стоимости 1 сотки условного участка, для сельскохозяйственного производства

Элементы сравнения	Ед. срав.	Объект оценки	Объект-аналог 1	Объект-аналог 2	Объект-аналог 3	Объект-аналог 4
Цена продажи (предложения)	руб./сот.		3 500	5 800	3 500	5 000
Общая площадь	сот.		2 400	500	1 000	600
Передаваемые имущественные права, ограничения (обременения) этих прав						
Качество прав		Собственность	Собственность	Собственность	Собственность	Собственность
Корректировка	%		0,00%	0,00%	0,00%	0,00%
Скорректированная цена	руб./сот.		2 400	500	1 000	600
Обременения		Не выявлены	Не выявлены	Не выявлены	Не выявлены	Не выявлены
Корректировка	%		0,00%	0,00%	0,00%	0,00%
Скорректированная цена	руб./сот.		2 400	500	1 000	600
Условия финансирования состоявшейся или предполагаемой сделки						
Нетипичные условия финансирования		Отсутствуют	Отсутствуют	Отсутствуют	Отсутствуют	Отсутствуют
Корректировка	%		0,00%	0,00%	0,00%	0,00%
Скорректированная цена	руб./сот.		2 400	500	1 000	600
Условия продажи						
Особые условия продажи		Отсутствуют	Отсутствуют	Отсутствуют	Отсутствуют	Отсутствуют
Корректировка	%		0,00%	0,00%	0,00%	0,00%
Скорректированная цена	руб./сот.		2 400	500	1 000	600
Условия рынка						
Время продажи			Май 2023	Май 2023	Май 2023	Май 2023
Корректировка	%		0,00%	0,00%	0,00%	0,00%
Скорректированная цена	руб./сот.		2 400	500	1 000	600
Наличие торга			Торг предусмотрен	Торг предусмотрен	Торг предусмотрен	Торг предусмотрен
Корректировка	%		-21,50%	-21,50%	-21,50%	-21,50%
Скорректированная цена	руб./сот.		2 748	4 553	2 748	3 925
Местоположение и окружение объекта						
Место нахождения		Московская область, Раменский район	Московская область, Раменский городской округ, село Татаринцево	Московская область, Раменский городской округ, село Гжель	Московская область, Раменский городской округ, деревня Сидорово	Московская область, Раменский район, с/п Новохаритоновское, Электроизлятор

Элементы сравнения	Ед. срав.	Объект оценки	Объект-аналог 1	Объект-аналог 2	Объект-аналог 3	Объект-аналог 4
Направление/шоссе		Юго-Восточное	Юго-Восточное	Юго-Восточное	Юго-Восточное	Юго-Восточное
Корректировка	%		0,00%	0,00%	0,00%	0,00%
Скорректированная цена	руб./сот.		2 748	4 553	2 748	3 925
Удаленность от МКАД	км	52	55	43	57	52
Корректировка	%		3,90%	-12,10%	6,40%	0,00%
Скорректированная цена	руб./сот.		2 855	4 002	2 924	3 925
Использование или зонирование						
Категория земли		Земли сельскохозяйственного назначения	Земли сельскохозяйственного назначения	Земли сельскохозяйственного назначения	Земли сельскохозяйственного назначения	Земли сельскохозяйственного назначения
Корректировка	%		0,00%	0,00%	0,00%	0,00%
Скорректированная цена	руб./сот.		2 855	4 002	2 924	3 925
Вид разрешенного использования		Разрешенное использование	Для сельскохозяйственного производства	Для сельскохозяйственного производства	Для сельскохозяйственного производства	Для сельскохозяйственного производства
Корректировка	%		0,00%	0,00%	0,00%	0,00%
Скорректированная цена	руб./сот.		2 855	4 002	2 924	3 925
Физические характеристики						
Площадь земельного участка	сот.	<1000	2 400,00	500,00	1 000,00	600,00
Площадь земельного участка	га	<10	24,00	5,00	10,00	6,00
Корректировка	%		10,00%	0,00%	0,00%	0,00%
Скорректированная цена	руб./сот.		3 141	4 002	2 924	3 925
Экономические характеристики						
Доступные инженерные коммуникации		Есть возможность подключения	Есть возможность подключения	Есть возможность подключения	Есть возможность подключения	Есть возможность подключения
Корректировка	%		0,00%	0,00%	0,00%	0,00%
Скорректированная цена	руб./сот.		3 141	4 002	2 924	3 925
Качество подъездных путей		Имеются	Имеются	Имеются	Имеются	Имеются
Корректировка	%		0,00%	0,00%	0,00%	0,00%
Скорректированная цена	руб./сот.		3 141	4 002	2 924	3 925
Выводы						
Общая чистая коррекция	%		13,90%	12,10%	6,40%	0,00%
$1/(1+Sn)$			0,878	0,892	0,940	1,000
Весовой коэффициент			0,237	0,240	0,253	0,270
Вклад аналога			744	960	740	1060
Удельная стоимость за 1 сотку	руб./сот.	3 504				

Источник: составлено Оценщиком

Комментарии к расчетной таблице:

Условия сделки (корректировка на торг, уторгование).

Возможное значение корректировки на торг приведены в справочнике «Справочнике оценщика недвижимости 2022. Земельные участки. Часть 2», Нижний Новгород, 2022 год. Согласно данным справочника корректировка на торг имеет следующие значения:

Класс объектов	Активный рынок		
	Среднее	Расширенный интервал	
Цены предложений объектов			
Земельные участки под индустриальную застройку	12,0%	7,3%	16,7%
Земельные участки под коммерческую застройку (офисно-торговую)	9,7%	5,8%	13,6%
Земельные участки сельскохозяйственного назначения	15,1%	8,7%	21,5%
Земельные участки под жилую застройку (МЖС)	9,7%	5,5%	14,0%
Земельные участки под жилую застройку (ИЖС)	9,2%	5,3%	13,1%

Учитывая назначение и характеристики участков корректировка на торг была принята в размере максимального значения диапазона -21,5%.

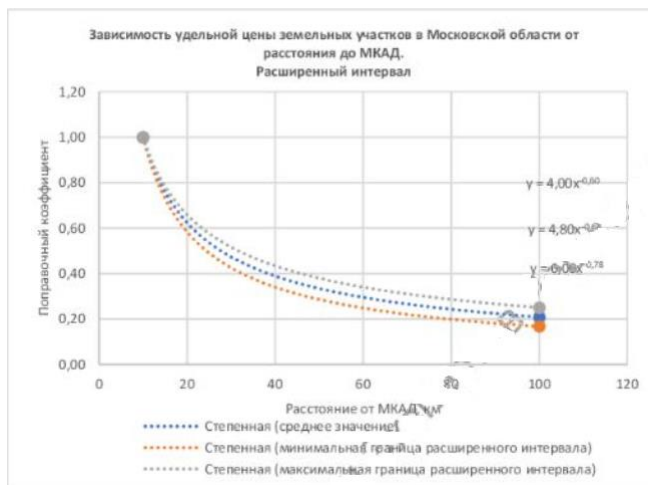
Местоположение.

Цена предложения недвижимости зависит от места расположения объекта оценки и его удаленности от МКАД. Это обусловлено сложившимся общественным мнением, различной привлекательностью районов города/регионов государства, удобством положения для объектов недвижимости определенного функционального назначения.

Оцениваемые участки и объекты аналоги расположены в Юго-Восточном направлении в Раменском районе Московской области. Корректировка не требуется.

Удаление от МКАД для участков под сельскохозяйственное производство

Возможное значение корректировки на удаление от МКАД приведены в справочнике «Справочнике оценщика недвижимости 2022. Земельные участки. Часть 1», Нижний Новгород, 2022 год. Согласно данным справочника зависимость цены от удаления от МКАД имеет следующий вид:



Корректировка рассчитывалась по формуле $K=4,80 \cdot X^{-0,68}$

Таблица 9.5-3 Расчет корректировки на удаленность от МКАД для участка под сельхоз производство

Параметр	Объект оценки	Объект-аналог 1	Объект-аналог 2	Объект-аналог 3	Объект-аналог 4
Удаленность от МКАД, км.	52	55	43	57	52
Модельная корректировка	0,3269	0,3146	0,3719	0,3071	0,3269
Корректировка		3,9%	-12,1%	6,4%	0,0%

Источник: составлено Оценщиком

Корректировки на площадь для участков под сельхоз производство

Возможные величины корректировок на площадь для участков под сельхоз производство указаны в справочнике «Справочнике оценщика недвижимости 2018. Земельные участки сельскохозяйственного назначения», Нижний Новгород, 2018 год. Согласно данным справочника корректировка на площадь для земельных участков под сельхоз производство имеет следующие значения:

Таблица 9.5-4 Диапазон корректировок на площадь для участков под сельскохозяйственное производство

Земельные участки, классифицируемые как залежь					
Площадь, га		аналог			
		<10	10-30	30-100	≥100
объект оценки	<10	1,00	1,10	1,29	1,36
	10-30	0,91	1,00	1,17	1,24
	30-100	0,78	0,85	1,00	1,06
	≥100	0,73	0,80	0,94	1,00

Таблица 9.5-5 Расчет корректировки на площадь для участков сельскохозяйственного назначения

Параметр	Объект оценки	Объект-аналог 1	Объект-аналог 2	Объект-аналог 3	Объект-аналог 4
Площадь, сот.	<1000	2 400,00	500,00	1 000,00	600,00
Площадь, га.	<10	24,00	5,00	10,00	6,00
Диапазон площади, га.	< 10	10-30	< 10	< 10	< 10
Корректировка		10%	0%	0%	0%

Внесение весовых коэффициентов

Согласно требованиям ФСО, необходимо производить обоснование всех расчетов и результатов в отчете об оценке.

Необходимо рассчитать параметр, обратный удельному весу суммы корректировок по каждому аналогу в общей сумме корректировок аналогов (чем больше удельный вес, тем меньше весовой коэффициент и наоборот). Производить расчет предлагается по следующей формуле:

$$K = \frac{(|S_A| + 1) / (|S_{1..n}| + 1)}{(|S_A| + 1) / (|S_1| + 1) + (|S_A| + 1) / (|S_2| + 1) + \dots + (|S_A| + 1) / (|S_n| + 1)} \text{ где,}$$

K – искомый весовой коэффициент;

n – номер аналога

S_A - сумма корректировок по всем аналогам;

$S_{1..n}$ - сумма корректировок аналога, для которого производится расчет;

S_1 - сумма корректировок 1 –го аналога;

S_2 - сумма корректировок 2-го аналога;

S_n - сумма корректировок n-го аналога.

Данную формулу можно упростить, умножив числитель и знаменатель на $1 / (|S_A| + 1)$, в результате получим

$$K = \frac{1 / (|S_{1..n}| + 1)}{1 / (|S_1| + 1) + 1 / (|S_2| + 1) + \dots + 1 / (|S_n| + 1)}$$

Очевидно, что зависимость веса от суммы корректировок не линейная, иначе распределение весов было бы гораздо проще по прямой пропорции.

Таким образом, оценщик для расчета удельных весов использует последнюю формулу для дальнейших расчетов удельной стоимости сотки земельного участка.

Определение стоимости земельных участков для дачного строительства, расположенных в Раменском районе.

В результате применения правил отбора были отсеяны объекты с ценовыми характеристиками, нетипичными для выборки, в составе которой они представлены. Как правило, это объекты, имеющие минимальные или максимальные цены, в силу чего их присутствие в выборке целесообразно признать нетипичным и, как следствие, приводит к высокой погрешности такого рода вычислений.

Так как в составе объекта оценки имеется 28 ед. земельных участков для дачного строительства, расположенных в Раменском районе, Оценщик принял для них следующий порядок расчетов:

1 этап: определяем стоимость 1 сотки условно взятого земельного участка входящего в состав объекта оценки. Условный участок обладает следующими характеристиками:

- -Площадь участка 294,14 соток (так как основная масса оцениваемых участков находится в данном диапазоне площади);

- -Удаление от МКАД 55 км;
- -Подъездные пути имеются;
- -Коммуникации: есть возможность подключения;

2 этап: определение стоимости каждого участка путем внесения корректировок по основным ценообразующим факторам.

Таблица 9.5-6 Характеристики сопоставимых объектов, используемых для расчета справедливой стоимости земельных участков для дачного строительства

Характеристики	Объект оценки	Объект-аналог 1	Объект-аналог 2	Объект-аналог 3
Источник информации		https://ramenskoye.cian.ru/sale/suburban/283188115/	https://olan.ru/gorodskoy-okrug-ramenskiy/sale-land-lot/agricultural/59263984-2222-0-sot-13968000-rub-selskoe-poselenie-ulyaninskoe-mescherino	https://olan.ru/gorodskoy-okrug-ramenskiy/s-stepanovskoe/sale-land-lot/53868552-245-0-sot-2000000-rub
Контакт		916 969-51-26	(958) 710-03-95	79165787800
Местоположение	Московская область, Раменский район,	Московская область, Раменский городской округ, Ульяновское с/пос	Московская обл., Раменский р-н, сельское поселение Ульяновское	Московская обл., Раменский р-н, с. Степановское
Направление/шоссе	Юго-Восточное	Юго-Восточное	Юго-Восточное	Юго-Восточное
Удаленность от МКАД	55	67	63	60
Категория земли	Земли сельскохозяйственного назначения	Земля сельскохозяйственного назначения	Земля сельскохозяйственного назначения	Земля сельскохозяйственного назначения
Разрешенное использование	Дачное строительство	Под дачное строительство	Под дачное строительство	Под дачное строительство
Передаваемые права	Собственность	Собственность	Собственность	Собственность
Площадь участка, сотка	294,14	245	2222	245
Инженерные коммуникации	Есть возможность подключения	Есть возможность подключения	Есть возможность подключения	Есть возможность подключения
Подъездные пути	Имеются	Имеются	Имеются	Имеются
Стоимость предложения за 1 сотку, руб.		8 980	6 286	8 163
Стоимость предложения за участок, руб.		2 200 000	13 968 000	2 000 000

Источник: составлено Оценщиком

Таблица 9.5-7 Расчет удельной стоимости за 1 сотку условного участка, под дачное строительство

Элементы сравнения	Ед. срав.	Объект оценки	Объект-аналог 1	Объект-аналог 2	Объект-аналог 3
Цена продажи (предложения)	руб./сот.		8 980	6 286	8 163
Общая площадь	сот.		245,00	2 222,00	245,00
Передаваемые имущественные права, ограничения (обременения) этих прав					
Качество прав		Собственность	Собственность	Собственность	Собственность
Корректировка	%		0,00%	0,00%	0,00%
Скорректированная цена			8 980	6 286	8 163
Обременения		Не выявлены	Не выявлены	Не выявлены	Не выявлены
Корректировка	%		0,00%	0,00%	0,00%
Скорректированная цена	руб./сот.		8 980	6 286	8 163
Условия финансирования состоявшейся или предполагаемой сделки					
Нетипичные условия финансирования		Отсутствуют	Отсутствуют	Отсутствуют	Отсутствуют
Корректировка	%		0,00%	0,00%	0,00%
Скорректированная цена	руб./сот.		8 980	6 286	8 163
Условия продажи					
Особые условия продажи		Отсутствуют	Отсутствуют	Отсутствуют	Отсутствуют
Корректировка	%		0,00%	0,00%	0,00%

Элементы сравнения	Ед. срав.	Объект оценки	Объект-аналог 1	Объект-аналог 2	Объект-аналог 3
Скорректированная цена	руб./сот.		8 980	6 286	8 163
Условия рынка					
Время продажи			Май 2023	Май 2023	Май 2023
Корректировка	%		0,00%	0,00%	0,00%
Скорректированная цена	руб./сот.		8 980	6 286	8 163
Наличие торга			Торг предусмотрен	Торг предусмотрен	Торг предусмотрен
Корректировка	%		-9,20%	-9,20%	-9,20%
Скорректированная цена	руб./сот.		8 154	5 708	7 412
Местоположение и окружение объекта					
Место нахождения		Московская область, Раменский район,	Московская область, Раменский городской округ, Ульяновское с/пос	Московская обл., Раменский р-н, сельское поселение Ульяновское	Московская обл., Раменский р-н, с. Степановское
Направление/шоссе		Юго-Восточное	Юго-Восточное	Юго-Восточное	Юго-Восточное
Корректировка	%		0,00%	0,00%	0,00%
Скорректированная цена	руб./сот.		8 154	5 708	7 412
Удаленность от МКАД	км	55	67	63	60
Корректировка	%		14,40%	9,70%	6,10%
Скорректированная цена	руб./сот.		9 328	6 262	7 864
Использование или зонирование					
Категория земли		Земли сельскохозяйственного назначения	Земли сельскохозяйственного назначения	Земля сельскохозяйственного назначения	Земля сельскохозяйственного назначения
Корректировка	%		0,00%	0,00%	0,00%
Скорректированная цена	руб./сот.		9 328	6 262	7 864
Вид разрешенного использования		Дачное строительство	для дачного строительства	Под дачное строительство	Под дачное строительство
Корректировка	%		0,00%	0,00%	0,00%
Скорректированная цена	руб./сот.		9 328	6 262	7 864
Физические характеристики					
Площадь земельного участка	сот.	294,14	245,00	2 222,00	245,00
Корректировка	%		-1,50%	17,60%	-1,50%
Скорректированная цена	руб./сот.		9 188	7 364	7 746
Экономические характеристики					
Доступные инженерные коммуникации		Есть возможность подключения	Есть возможность подключения	Есть возможность подключения	Есть возможность подключения
Корректировка	%		0,00%	0,00%	0,00%
Скорректированная цена	руб./сот.		9 188	7 364	7 746
Качество подъездных путей		Имеются	Имеются	Имеются	Имеются
Корректировка	%		0,00%	0,00%	0,00%
Скорректированная цена	руб./сот.		9 188	7 364	7 746
Выводы					
Общая чистая коррекция	%		15,90%	27,30%	7,60%
1/(1+Sn)			0,863	0,786	0,929
Весовой коэффициент			0,335	0,305	0,360
Вклад аналога			3078	2246	2789
Удельная стоимость за 1 сотку	руб./сот.	8 113			

Источник: составлено Оценщиком

Комментарии к расчетной таблице:

Условия сделки (корректировка на торг, уторгование).

Возможное значение корректировки на торг приведены в справочнике «Справочнике оценщика недвижимости 2022. Земельные участки. Часть 2», Нижний Новгород, 2022 год. Согласно данным

справочника корректировка на торг имеет следующие значения:

Класс объектов	Активный рынок		
	Среднее	Расширенный интервал	
Цены предложений объектов			
Земельные участки под индустриальную застройку	12,0%	7,3%	16,7%
Земельные участки под коммерческую застройку (офисно-торговую)	9,7%	5,8%	13,6%
Земельные участки сельскохозяйственного назначения	15,1%	8,7%	21,5%
Земельные участки под жилую застройку (МЖС)	9,7%	5,5%	14,0%
Земельные участки под жилую застройку (ИЖС)	9,2%	5,3%	13,1%

Корректировка на торг была принята в размере среднего значения диапазона для участков под жилищное строительство в размере -9,2%.

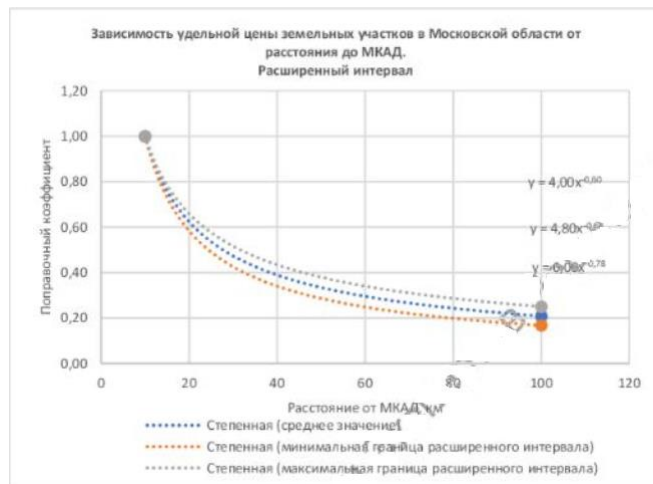
Местоположение.

Цена предложения недвижимости зависит от места расположения объекта оценки и его удаленности от МКАД. Это обусловлено сложившимся общественным мнением, различной привлекательностью районов города/регионов государства, удобством положения для объектов недвижимости определенного функционального назначения.

Оцениваемые участки и объекты аналоги расположены в Юго-Восточном направлении в Раменском районе Московской области. Корректировка не требуется.

Корректировка на удаление от МКАД

Возможное значение корректировки на удаление от МКАД приведены в справочнике «Справочнике оценщика недвижимости 2022. Земельные участки. Часть 1», Нижний Новгород, 2022 год. Согласно данным справочника зависимость цены от удаления от МКАД имеет следующий вид:



Корректировка рассчитывалась по формуле $K=4,8 * X^{-0,68}$

Таблица 9.5-8 Расчет корректировки на удаленность от МКАД для земельных массивов под дачное строительство, расположенных в Раменском районе Московской области

Параметр	Объект оценки	Объект-аналог №1	Объект-аналог №2	Объект-аналог №3
Удаленность от МКАД, км.	55	67	63	60
Модельная корректировка	0,3146	0,2751	0,2869	0,2966
Корректировка		14,4%	9,7%	6,1%

Источник: составлено Оценщиком

Корректировки на площадь для участков под дачное строительство

Возможное значение корректировки на площадь для участков под дачное строительство приведены в справочнике «Справочнике оценщика недвижимости 2022. Земельные участки. Часть 2», Нижний Новгород, 2022 год. Согласно данным справочника зависимость цены от площади имеет следующее значение:

Зависимость цены от площади для участков под дачное строительство

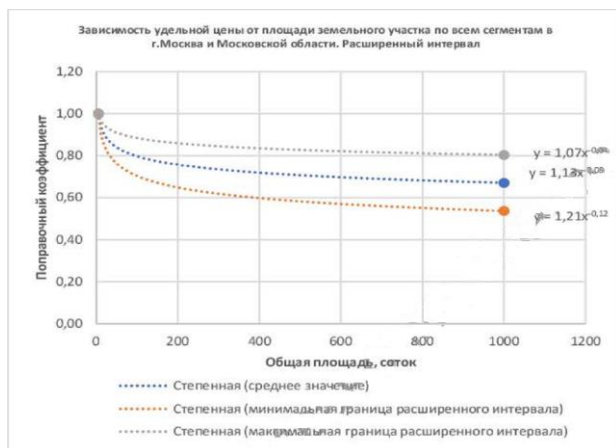


Таблица 9.5-9 Расчет корректировки на площадь для участков под дачное строительство

Параметр	Объект оценки	Объект-аналог №1	Объект-аналог №2	Объект-аналог №3
Площадь, сот.	294,14	245	2 222	245
Модельная корректировка	0,7171	0,7277	0,6100	0,7277
Корректировка		-1,5%	17,6%	-1,5%

Источник: составлено Оценщиком

Внесение весовых коэффициентов

Согласно требованиям ФСО, необходимо производить обоснование всех расчетов и результатов в отчете об оценке.

Необходимо рассчитать параметр, обратный удельному весу суммы корректировок по каждому аналогу в общей сумме корректировок аналогов (чем больше удельный вес, тем меньше весовой коэффициент и наоборот). Производить расчет предлагается по следующей формуле:

$$K = \frac{(|S_A| + 1) / (|S_{1..n}| + 1)}{(|S_A| + 1) / (|S_1| + 1) + (|S_A| + 1) / (|S_2| + 1) + \dots + (|S_A| + 1) / (|S_n| + 1)} \quad \text{где,}$$

K – искомый весовой коэффициент;

n – номер аналога

S_A - сумма корректировок по всем аналогам;

$S_{1..n}$ - сумма корректировок аналога, для которого производится расчет;

S_1 - сумма корректировок 1 –го аналога;

S_2 - сумма корректировок 2-го аналога;

S_n - сумма корректировок n -го аналога.

Данную формулу можно упростить, умножив числитель и знаменатель на $1 / (|S_A| + 1)$, в результате получим

$$K = \frac{1 / (|S_{1..n}| + 1)}{1 / (|S_1| + 1) + 1 / (|S_2| + 1) + \dots + 1 / (|S_n| + 1)}$$

Очевидно, что зависимость веса от суммы корректировок не линейная, иначе распределение весов было бы гораздо проще по прямой пропорции.

Таким образом, оценщик для расчета удельных весов использует последнюю формулу для дальнейших расчетов удельной стоимости сотки земельного участка.

Таблица 9.5-10 Расчет стоимости 1 сотки земельных участков под сельскохозяйственное производство по основным характеристикам

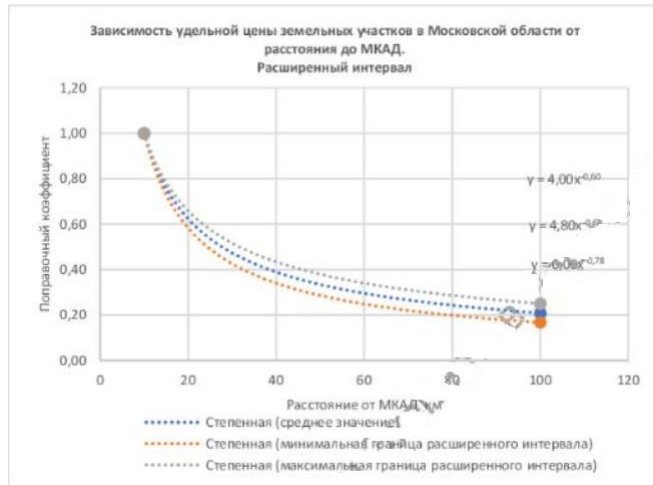
№ п/п	Кадастровый номер	Расстояние от МКАД, км	Общая площадь, кв. м.	Удельная стоимость по типовым участкам, руб..	Корректировка на удаление от МКАД	Скорректированная стоимость, руб.
1	50:23:0020452:23	52	19 325	3 504	0%	3 504
2	50:23:0020452:28	52	28 202	3 504	0%	3 504
3	50:23:0020452:29	52	28 196	3 504	0%	3 504
4	50:23:0020452:30	52	29 058	3 504	0%	3 504
5	50:23:0020452:31	52	22 279	3 504	0%	3 504
6	50:23:0020452:33	52	29 697	3 504	0%	3 504
7	50:23:0020452:34	52	28 201	3 504	0%	3 504
8	50:23:0020452:35	52	29 736	3 504	0%	3 504
9	50:23:0020460:16	52	29 719	3 504	0%	3 504
10	50:23:0020452:32	52	19 506	3 504	0%	3 504
11	50:23:0020460:24	52	29 623	3 504	0%	3 504
12	50:23:0020460:25	52	13 622	3 504	0%	3 504
13	50:23:0020460:26	52	18 608	3 504	0%	3 504
14	50:23:0020460:17	52	22 746	3 504	0%	3 504
15	50:23:0020460:23	52	28 967	3 504	0%	3 504
16	50:23:0020294:25	45	22 717	3 504	10%	3 854
17	50:23:0020294:26	45	28 574	3 504	10%	3 854
18	50:23:0020279:8	45	15 330	3 504	10%	3 854
19	50:23:0010371:29	58	29 119	3 504	-7%	3 259
20	50:23:0010358:137	58	29 508	3 504	-7%	3 259
21	50:23:0020464:2	45	58 400	3 504	10%	3 854
22	50:23:0020464:5	45	53 930	3 504	10%	3 854
23	50:23:0020464:4	45	37 457	3 504	10%	3 854
24	50:23:0020464:1	45	20 700	3 504	10%	3 854

Источник: составлено Оценщиком

Комментарии к таблицам:

Корректировка на удаление от МКАД

Возможное значение корректировки на удаление от МКАД приведены в справочнике «Справочнике оценщика недвижимости 2022. Земельные участки. Часть 1», Нижний Новгород, 2022 год. Согласно данным справочника зависимость цены от удаления от МКАД имеет следующий вид:



Таким образом, корректировка на удаленность от МКАД для участков рассчитывалась по формуле: $(4,80 \cdot X_1^{-0,68}) / (4,80 \cdot X_2^{-0,68}) - 1$, где «X₂» удаление от МКАД условно взятого земельного участка, «X₁» удаление оцениваемого участка.

Таблица 9.5-11 Расчет стоимости земельных участков под сельскохозяйственное производство с учетом ухудшающих характеристик.

№ п/п	Кадастровый номер	Ухудшающие характеристики участка	Удельная стоимость 1 сотки участка	Закустаренность участка в %	Залесенность участка в, %	Объем мусора на участке, куб.м	Мульчирование кустарника, руб.	Затраты на Уборку мусора, руб	Затраты на улучшение, всего, руб.	Затраты на улучшение за сотку, руб.	Удельная стоимость сотки с учетом улучшения	Справедливая стоимость участка, (округленно) руб.
1	50:23:0020452:23	Нет	3 504	0%	0%	-	-	-	0	0	3 504	677 150
2	50:23:0020452:28	Нет	3 504	0%	0%	-	-	-	0	0	3 504	988 200
3	50:23:0020452:29	Нет	3 504	0%	0%	-	-	-	0	0	3 504	987 990
4	50:23:0020452:30	Нет	3 504	0%	0%	-	-	-	0	0	3 504	1 018 190
5	50:23:0020452:31	Нет	3 504	0%	0%	-	-	-	0	0	3 504	780 660
6	50:23:0020452:33	Нет	3 504	0%	0%	-	-	-	0	0	3 504	1 040 580
7	50:23:0020452:34	Нет	3 504	0%	0%	-	-	-	0	0	3 504	988 160
8	50:23:0020452:35	Нет	3 504	0%	0%	-	-	-	0	0	3 504	1 041 950
9	50:23:0020460:16	Нет	3 504	0%	0%	-	-	-	0	0	3 504	1 041 350
10	50:23:0020452:32	Нет	3 504	0%	0%	-	-	-	0	0	3 504	683 490
11	50:23:0020460:24	Нет	3 504	0%	0%	-	-	-	0	0	3 504	1 037 990
12	50:23:0020460:25	Нет	3 504	0%	0%	-	-	-	0	0	3 504	477 320
13	50:23:0020460:26	Нет	3 504	0%	0%	-	-	-	0	0	3 504	652 020
14	50:23:0020460:17	Нет	3 504	0%	0%	-	-	-	0	0	3 504	797 020
15	50:23:0020460:23	Нет	3 504	0%	0%	-	-	-	0	0	3 504	1 015 000
16	50:23:0020294:25	Залесенность 100%; Закустаренность - 70%	3 854	70%	100%	-	-	-	4 600 193	20 250	-	1
17	50:23:0020294:26	Залесенность 100%; Закустаренность - 70%	3 854	70%	100%	-	-	-	5 786 235	20 250	-	1
18	50:23:0020279:8	Залесенность 100%; Закустаренность - 70%	3 854	70%	100%	-	-	-	3 104 325	20 250	-	1
19	50:23:0010371:29	Нет	3 259	0%	0%	-	-	-	0	0	3 259	948 990

20	50:23:0010358:137	Нет	3 854	0%	0%	-	-	-	0	0	3 259	961 670
21	50:23:0020464:2	Закустаренность участка - 60% Залесенность – 40 %	3 854	60%	40%	0	-	0	10 643 400	18 225	-	1
22	50:23:0020464:5	Закустаренность участка - 100% Залесенность – 100 %	3 854	100%	100%	0	-	0	10 920 825	20 250	-	1
23	50:23:0020464:4	Нет	3 854	0%	0%	0	0	0	0	0	3 854	1 443 590
24	50:23:0020464:1	Закустаренность участка - 10%, залежи строительного мусора (1 локация) - ок 10 куб.м..	3 504	10%	0%	10	47 146	6 781	47 146	228	3 626	750 580
Итого												17 331 905

Источник: составлено Оценщиком

В соответствии с характеристиками объекта оценки, указанными в Задании на оценку № 05/23 от 05.05.2023 г. к Договору № ФО/15-2015 от «15» апреля 2015 г, и предоставленным от Заказчика письмом необходимо учесть ухудшающие характеристики участков.

Уборка кустарника

Средний показатель корректировки на вырубку кустарника (вырубка подлеска), рассчитан по данным специализированных организаций.

Таблица 9.5-12 Расчет стоимости услуг на вырубку кустарника (вырубка подлеска)

Наименование	Стоимость услуг, руб./сотка	Источник информации
Спил кустарника (общий корень, много мелких стволов)	2000	https://samodel.ru/uxod-i-lechenie/raschistka-uchastka-ot-derevev-i-kustarnikov
Спил кустарника (общий корень, много мелких стволов)	2000	http://www.alpsvet.ru/nashi-uslugi/arboristika/uborka-i-raschistka-dachnyh-uchastkov/
Покос травы	2000	http://xn----7sbaba8bod1clbeifm1dh.xn--p1ai/
Удаление кустарника	1800	http://xn--80ahqp0afz7a3a.xn--p1ai/%20raschistka-i-uborka/raschistka-zemelnogo-uchastka/raschistka-zemelnogo-uchastka/
Среднее значение, руб./сотка	1 950	

Источник: составлено и рассчитано Оценщиком

Таким образом, корректировка на затраты по вырубке кустарника составляет -1 950 рублей/сотка.

Для земельных участков под сельскохозяйственное производство, Оценщик, принял допустимый процент кустов 30%.

Вывоз мусора

Средний показатель корректировки на вывоз мусора, рассчитан по данным специализированных организаций.

Расчет стоимости услуг

Наименование	Стоимость услуг, руб.	Источник информации
Вывоз строительного мусора контейнером 8 м3	5500	https://musorvmoskve.ru/vyvoz-musora-v-ramenskom
Вывоз строительного мусора контейнером 8 м3	6500	http://www.chms.ru/mo/vyvoz_musora_ramenskij_rajon.shtml
Вывоз строительного мусора контейнером 8 м3	6000	http://vyvozmosoravramenskom.ru/
Вывоз строительного мусора контейнером 8 м3	6000	http://xn----7sbaba8bod1clbeifm1dh.xn--p1ai/
Среднее значение, руб./сотка	6 000	

Источник: составлено и рассчитано Оценщиком

Таким образом, корректировка составляет – 6 000 рублей/ контейнер 8 м3.

Расчетка участков с кадастровыми номерами 50:23:0020294:25, 50:23:0020294:26 и 50:23:0020279:8, 50:23:0020464:2 и 50:23:0020464:5.

Информация о величине затрат на приведение участков в коммерчески привлекательное состояние предоставлена Заказчиком в виде коммерческого предложения полученная от ООО «УСАДЬБА» (140105, Московская область, г. Раменское, Северное шоссе, д.10, офис 65/214) исх. № 5/05 от 05 мая 2022 г. Согласно полученным данным стоимость расчистки участка имеет следующие стоимости:

Таблица 9.5-13 Стоимость расчистки участка

№ п/п	Кадастровый (условный номер) номер	Ухудшающие характеристики	Общая площадь, кв.м	% участка, на котором требуется вырубка/ расчистка	Стоимость расчистки участка от ДКР, руб.	Предварительный расчет стоимости получения порубочного билета при сплошной рубке, руб.
1	50:23:0020294:25	Залесенность 100%; Закустаренность - 70%; Подъезд к участку отсутствует	227,17	100%	4 600 193	16 790 703
2	50:23:0020294:26	Залесенность 100%; Закустаренность - 70%; Подъезд к участку отсутствует	285,74	100%	5 786 235	21 119 758
3	50:23:0020279:8	Залесенность 100%; Закустаренность - 70%; Подъезд к участку отсутствует	153,30	100%	3 104 325	11 330 786
4	50:23:0020464:2	Закустаренность участка - 60% Залесенность - 40 %	539,30	60%	10 643 400	38 848 410
5	50:23:0020464:5	Закустаренность участка - 100% Залесенность - 100 %	207,00	100%	10 920 825	39 861 011

Копия данного предложения представлена в приложении к отчету.

Согласно заданию на оценку, расчет стоимости указанных участков производится с учетом индивидуальных характеристик. Согласно расчетам, стоимость приведения участка в коммерчески привлекательное состояние превышает его стоимость.

В этом случае признается, что стоимость таких активов максимально близка к нулю. Однако, принимая во внимание необходимость использования результатов оценки для использования при определении цены для совершения сделки или иных действий с Объектами оценки, в том числе при совершении сделок купли-продажи, разрешении имущественных споров, основанных на ориентировочной цене уступаемых прав, использование стоимости, равной нулю, будет противоречить нормам гражданского права, так как допускает безвозмездную передачу прав другому лицу, что, по сути, является дарением, а не уступкой прав. В этом случае в качестве рыночной стоимости обычно принимается минимально возможная положительная стоимость, приемлемая в качестве цены договора уступки. В данном случае за такую величину принимается 1 (Один) рубль.

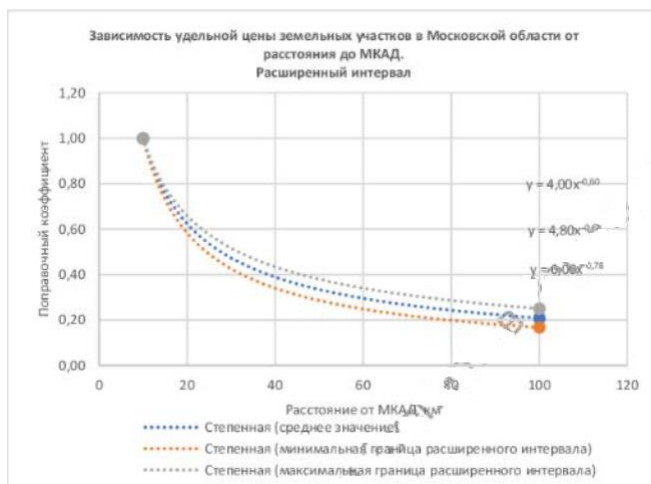
Таблица 9.5-14 Расчет стоимости земельных участков для дачного строительства по основным ценообразующим факторам

№ п/п	Кадастровый номер	Расстояние от МКАД, км	Общая площадь, кв. м.	Удельная стоимость по типовым участкам, руб.	Корректировка на удаленность	Скорректированная стоимость, руб.	Корректировка на площадь, %	Скорректированная стоимость, руб.	Заболоченность участка, %	Скорректированная стоимость за 1 сотку, руб.
1	50:23:0020379:60	57	29 837	8 113	-2,40%	7 918	-0,11%	7 909	0%	7 909
2	50:23:0020379:59	57	29 688	8 113	-2,40%	7 918	-0,07%	7 912	0%	7 912
3	50:23:0020379:58	57	29 305	8 113	-2,40%	7 918	0,03%	7 920	0%	7 920
4	50:23:0020379:64	57	29 582	8 113	-2,40%	7 918	-0,05%	7 914	5%	7 803
5	50:23:0020379:65	57	29 204	8 113	-2,40%	7 918	0,06%	7 923	15%	7 590
6	50:23:0020379:63	57	29 900	8 113	-2,40%	7 918	-0,13%	7 908	100%	5 694
7	50:23:0020379:56	57	29 211	8 113	-2,40%	7 918	0,06%	7 923	0%	7 923
8	50:23:0020379:57	59	29 960	8 113	-4,66%	7 735	-0,15%	7 723	0%	7 723
9	50:23:0020459:24	55	29 836	8 113	0,00%	8 113	-0,11%	8 104	100%	5 835
10	50:23:0020459:28	55	29 414	8 113	0,00%	8 113	0,00%	8 113	0%	8 113
11	50:23:0020459:44	55	29 638	8 113	0,00%	8 113	-0,06%	8 108	0%	8 108
12	50:23:0020459:45	55	29 727	8 113	0,00%	8 113	-0,08%	8 107	100%	5 837
13	50:23:0020459:47	55	29 816	8 113	0,00%	8 113	-0,11%	8 104	0%	8 104
14	50:23:0020459:50	55	29 892	8 113	0,00%	8 113	-0,13%	8 102	50%	6 968
15	50:23:0020459:39	55	29 671	8 113	0,00%	8 113	-0,07%	8 107	50%	6 972
16	50:23:0020459:38	55	29 147	8 113	0,00%	8 113	0,07%	8 119	100%	5 846
17	50:23:0020459:32	55	29 570	8 113	0,00%	8 113	-0,04%	8 110	0%	8 110
18	50:23:0020459:27	55	29 781	8 113	0,00%	8 113	-0,10%	8 105	0%	8 105
19	50:23:0020452:24	52	29 163	8 113	3,89%	8 429	0,07%	8 435	0%	8 435
20	50:23:0020452:26	52	29 191	8 113	3,89%	8 429	0,06%	8 434	0%	8 434
21	50:23:0020459:380	54	360 899	8 113	1,26%	8 215	-18,17%	6 722	0%	6 722
22	50:23:0010348:195	60	26 752	8 113	-5,75%	7 647	0,76%	7 705	0%	7 705
23	50:23:0010348:196	60	25 727	8 113	-5,75%	7 647	1,08%	7 730	0%	7 730
24	50:23:0020379:17	57	382 127	8 113	-2,40%	7 918	-18,55%	6 449	50%	5 546
25	50:23:0000000:165186	55	59 292	8 113	0,00%	8 113	-5,45%	7 671	0%	7 671
26	50:23:0000000:165187	55	187 280	8 113	0,00%	8 113	-13,76%	6 997	0%	6 997
27	50:23:0000000:164544	53	28 482	8 113	2,55%	8 320	0,26%	8 342	0%	8 342
28	50:23:0000000:164545	53	28 419	8 113	2,55%	8 320	0,28%	8 343	0%	8 343

Источник: составлено Оценщиком

Корректировка на удаление от МКАД

Возможное значение корректировки на удаление от МКАД приведены в справочнике «Справочнике оценщика недвижимости 2022. Земельные участки. Часть 1», Нижний Новгород, 2022 год. Согласно данным справочника зависимость цены от удаления от МКАД имеет следующий вид:

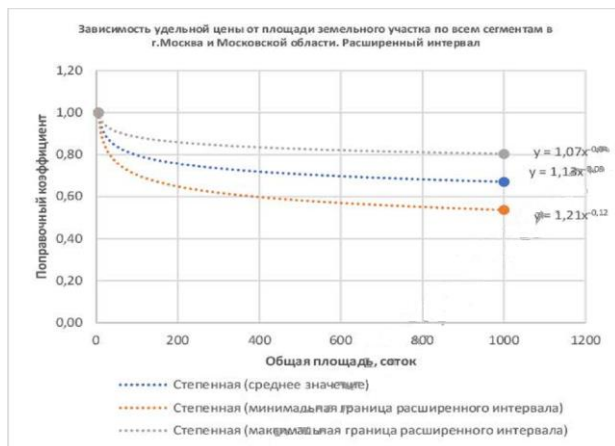


Таким образом, корректировка на удаленность от МКАД для участков рассчитывалась по формуле: $(4,8 * X_1^{-0,68}) / (4,8 * X_2^{-0,68}) - 1$, где «X2» удаление от МКАД условно взятого земельного участка, «X1» удаление оцениваемого участка.

Корректировка на площадь

Возможное значение корректировки на площадь для участков под дачное строительство приведены в справочнике «Справочнике оценщика недвижимости 2022. Земельные участки. Часть 2», Нижний Новгород, 2022 год. Согласно данным справочника зависимость цены от площади имеет следующее значение:

Зависимость цены от площади для участков под дачное строительство



В связи с этим размер корректировки рассчитывается по формуле $1,13 * X^{-0,08}$, где X – площадь объекта в кв.м.

В соответствии с характеристиками объекта оценки, указанными в Задании на оценку № 05/23 от 05.05.2023 г. к Договору № ФО/15-2015 от «15» апреля 2015 г, необходимо учесть ухудшающие характеристики участков.

Корректировка рассчитывалась из величины площади в процентном соотношении участков подверженных подтоплению. Процент участка подверженного подтоплению был представлен заказчиком и указан в задании на оценку.

Согласно исследованиям, проведенным ООО «Приволжский центр методического и информационного обеспечения оценки», (результаты которого приведены в «Справочник оценщика недвижимости-2016. Том 3. Земельные участки. Издание четвертое. Нижний Новгород, 2016 год), корректирующие коэффициенты на инженерно-геологические условия для земельных участков сельскохозяйственного назначения представлен в таблице ниже:

Таблица 9.5-15 Корректирующие коэффициенты на инженерно-геологические условия для земельных участков сельскохозяйственного назначения

Земельные участки сельскохозяйственного назначения			
Отношение удельной цены земельных участков сельскохозяйственного назначения с ровным спланированным рельефом к удельной цене аналогичных участков с изъятиями рельефа (заболоченность, склон и тд)	1,39	1,20	1,58

Таким образом, корректировка на заболоченность участка составляет: $1/1,39 - 1 = -28\%$. Корректировка рассчитывалась на основании занимаемой площади болота

Таблица 9.5-16 Итоговый расчет стоимости земельных участков для дачного строительства с учетом ухудшающих характеристик

№ п/п	Кадастровый номер	Описание ЗУ	Стоимость за 1 сотку, руб.	Закустаренность участка в %	Залесенность участка в, %	Объем мусора на участке, куб.м	Мульчирование кустарника, руб.	Затраты на уборку мусора, руб.	Корректировка на охранную зону воды	Затраты на улучшение, всего, руб.	Стоимость за 1 сотку с учетом затрат, руб.	Удельная стоимость за 1 сотку	Справедливая стоимость участка, (округленно) руб.
1	50:23:0020379:60	Залесенность 100%; Закустаренность - 50%, подъезд ограничен лесом и забором соседнего СНТ	7 909	50%	100%	0	-	0	0%	6 041 993	-12 207	-	1
2	50:23:0020379:59	Залесенность 40%; Закустаренность - 20%	7 912	20%	40%	0	115 783	0	0%	115 783	7 522	7 522	2 233 130
3	50:23:0020379:58	Залесенность 80%; Закустаренность - 40%, подъезд ограничен лесом и забором соседнего СНТ	7 920	40%	80%	0	-	0	0%	4 747 410	-8 136	-	1
4	50:23:0020379:64	Ярко выраженный рельеф (овраг), заболоченность (подтопляемость) - 5%, Залесенность 90%; Закустаренность - 40%, подъезд ограничен лесом, болотом и забором соседнего СНТ	7 803	40%	90%	0	-	0	0%	5 690 837	-11 296	-	1
5	50:23:0020379:65	Ярко выраженный рельеф (овраг), заболоченность (подтопляемость) - 15%, Залесенность 80%; Закустаренность - 70%, подъезд ограничен лесом, болотом и забором соседнего СНТ	7 590	70%	80%	0	-	0	0%	5 322 429	-10 496	-	1
6	50:23:0020379:63	Заболоченность (подтопляемость) - 100%,	5 694	0%	0%	0	0	0	0%	0	5 694	5 694	1 702 510
7	50:23:0020379:56	Залесенность 90%; Закустаренность - 20%,	7 923	20%	90%	0	-	0	0%	5 323 705	-10 157	-	1
8	50:23:0020379:57	Залесенность 50%; Закустаренность - 30%	7 723	30%	50%	0	-	0	0%	4 246 830	-6 325	-	1
9	50:23:0020459:24	Закустаренность 50%, Заболочиваемость - 100%,	5 835	50%	10%	0	290 901	0	0%	290 901	4 860	4 860	1 450 030
10	50:23:0020459:28	Закустаренность 50%, Заболоченность (подтопляемость) - 100%,	8 113	50%	30%	0	286 787	0	0%	286 787	7 138	7 138	2 099 570
11	50:23:0020459:44	Участок, вытянутый вдоль реки "Сеченка" (Код водного объекта 09010101812110000024331, длина водотока - 16 км, сопряженный с разрушенной системой мелиорации. Охранная зона реки, закустаренность 5%;	8 108	5%	5%	0	28 897	0	-75%	28 897	2 003	2 003	593 650
12	50:23:0020459:45	Закустаренность 60%, Заболоченность (подтопляемость) - 100%,	5 837	60%	10%	0	347 806	0	0%	347 806	4 667	4 667	1 387 360
13	50:23:0020459:47	Участок правильной формы, вытянутый вдоль реки "Сеченка" (Код водного объекта 09010101812110000024331, длина водотока - 16 км, охранная зона), сопряженный с разрушенной системой мелиорации. Охранная зона реки, закустаренность 20%;	8 104	20%	40%	0	116 282	0	-75%	116 282	1 929	1 929	575 150
14	50:23:0020459:50	Залесенность - 80%; Закустаренность 60%, Заболоченность (подтопляемость) - 50%,	6 968	60%	80%	0	-	0	0%	5 447 817	-11 136	-	1
15	50:23:0020459:39	Залесенность - 80%; Закустаренность 70%, Заболоченность (подтопляемость) - 50%,	6 972	70%	80%	0	-	0	0%	5 107 121	-10 117	-	1
16	50:23:0020459:38	Залесенность - 80%; Закустаренность 70%, Заболоченность (подтопляемость) - 100%,	5 846	70%	80%	0	-	0	0%	4 721 814	-10 243	-	1

№ п/п	Кадастровый номер	Описание ЗУ	Стоимость за 1 сотку, руб.	Закустаренность участка в %	Залесенность участка в, %	Объем мусора на участке, куб.м	Мульчирование кустарника, руб.	Затраты на уборку мусора, руб.	Корректировка на охранную зону воды	Затраты на улучшение, всего, руб.	Стоимость за 1 сотку с учетом затрат, руб.	Удельная стоимость за 1 сотку	Справедливая стоимость участка, (округленно) руб.
17	50:23:0020459:32	Залесенность 85%, Закустаренность 70%, проселочные дороги; проходит мелиоративный канал, залежи ТБО (1 локация) - около 100 куб.м.	8 110	70%	85%	100	-	75 000	0%	5 089 736	-8 957	-	1
18	50:23:0020459:27	Закустаренность 40%; Залежи ТБО (1 локация) - около 10 куб.м	8 105	40%	25%	10	232 292	7 500	0%	239 073	7 302	7 302	2 174 610
19	50:23:0020452:24	нет	8 435	-	-	-	0	0	0%	0	8 435	8 435	2 459 900
20	50:23:0020452:26	нет	8 434	-	-	-	0	0	0%	0	8 434	8 434	2 461 970
21	50:23:0020459:380	нет	6 722	-	-	-	0	0	0%	0	6 722	6 722	24 259 630
22	50:23:0010348:195	нет	7 705	-	-	-	0	0	0%	0	7 705	7 705	2 061 240
23	50:23:0010348:196	нет	7 730	-	-	-	0	0	0%	0	7 730	7 730	1 988 700
24	50:23:0020379:17	Участок неправильной формы с ярко выраженным рельефом, Заболоченная (подтапливаемая) территория - 90% площади (343 914 кв.м.). Залесенность - 30%, Закустаренность 60%, подъезд к участку ограничен лесом и забором. Свалки ТБО (3 локации, ориентировочный объем мусора- 250 м3).	5 546	60%	30%	250	4 470 886	187 500	0%	4 640 417	4 332	4 332	16 553 740
26	50:23:0000000:165186	Участок неправильной формы. Закустаренность 25%, Залесенность 55%. На участке присутствую, участок подвержен подтоплению.	7 671	25%	55%	0	289 049	17 787 600	0%	18 076 649	-23 218	-	1
26	50:23:0000000:165187	Участок неправильной формы. Закустаренность 45%, Залесенность 65%, Участок попадает в ЗОУИТ ВЛЭП- 4150 кв.м., Грунтовые дороги СНТ, Залежи твердых бытовых отходов, промышленных отходов (гудрон- 1 локация) и сухостоя (1 локация) - около 100 куб.м.	6 997	45%	65%	0	1 643 382	93 640 000	0%	95 283 382	-44 718	-	1
27	50:23:0000000:164544	нет	8 342							0	8 342	8 342	2 375 970
28	50:23:0000000:164545	Залесенность - 80%; Закустаренность 40%, подъезд ограничен лесом, забором СНТ, мелиоративный канал	8 343							5 179 363	-9 706		1
Итого													62 001 202

Источник: рассчитано Оценщиком

В соответствии с характеристиками объекта оценки, указанными в Задании на оценку № 05/23 от 05.05.2023 г. к Договору № ФО/15-2015 от «15» апреля 2015 г, и предоставленным от Заказчика письмом необходимо учесть ухудшающие характеристики участков.

Уборка кустарника

Средний показатель корректировки на вырубку кустарника (вырубка подлеска), рассчитан по данным специализированных организаций.

Таблица 9.5-17 Расчет стоимости услуг на вырубку кустарника (вырубка подлеска)

Наименование	Стоимость услуг, руб./сотка	Источник информации
Спил кустарника (общий корень, много мелких стволов)	2000	https://sadol.ru/uxod-i-lechenie/raschistka-uchastka-ot-derevev-i-kustarnikov
Спил кустарника (общий корень, много мелких стволов)	2000	http://www.alpsvet.ru/nashi-uslugi/arboristika/uborka-i-raschistka-dachnyh-uchastkov/
Покос травы	2000	http://xn----7sbaba8bod1clbeifm1dh.xn--p1ai/
Удаление кустарника	1800	http://xn--80ahqp0afz7a3a.xn--p1ai/%20raschistka-i-uborka/raschistka-zemelnogo-uchastka/raschistka-zemelnogo-uchastka/
Среднее значение, руб./сотка	1 950	

Источник: составлено и рассчитано Оценщиком

Таким образом, корректировка на затраты по вырубке кустарника составляет -1 950 рублей/сотка.

Для земельных участков под сельскохозяйственное производство, Оценщик, принял допустимый процент кустов 30%.

Вывоз мусора

Средний показатель корректировки на вывоз мусора, рассчитан по данным специализированных организаций.

Расчет стоимости услуг

Наименование	Стоимость услуг, руб.	Источник информации
Вывоз строительного мусора контейнером 8 м3	5500	https://musorvmoskve.ru/vyvoz-musora-v-ramenskom
Вывоз строительного мусора контейнером 8 м3	6500	http://www.chms.ru/mo/vyvoz_musora_ramenskij_rajon.shtml
Вывоз строительного мусора контейнером 8 м3	6000	http://vyvozmusoravramenskom.ru/
Вывоз строительного мусора контейнером 8 м3	6000	http://xn----7sbaba8bod1clbeifm1dh.xn--p1ai/
Среднее значение, руб./сотка	6 000	

Источник: составлено и рассчитано Оценщиком

Таким образом, корректировка составляет – 6 000 рублей/ контейнер 8 м3.

Информация о величине затрат на приведение участков в коммерчески привлекательное состояние предоставлена Заказчиком в виде коммерческого предложения полученная от ООО «УСАДЬБА» (140105, Московская область, г. Раменское, Северное шоссе, д.10, офис 65/214) исх. № 5/05 от 05 мая 2022 г. Согласно полученным данным стоимость расчистки участка имеет следующие стоимости:

№ п/п	Кадастровый (условный номер) номер	Общая площадь, кв.м	% участка, на котором требуется вырубка/ расчистка	Стоимость расчистки участка от ДКР, руб.	Предварительный расчет стоимости получения поручочного билета при сплошной рубке, руб.
1	50:23:0020379:16	246 572	90%	44 937 747	164 022 777
2	50:23:0020379:60	29 837	100%	6 041 933	22 053 273
3	50:23:0020379:58	29 305	80%	4 747 410	17 328 047
4	50:23:0020379:64	29 582	95%	5 690 837	20 771 556
5	50:23:0020379:65	29 204	90%	5 322 429	19 426 866
6	50:23:0000000:164545	28 419	90%	5 179 363	18 904 674
7	50:23:0020379:56	29 211	90%	5 323 705	19 431 522
8	50:23:0020379:57	29 960	70%	4 246 830	15 500 930
9	50:23:0020459:50	29 892	90%	5 447 817	19 884 532
10	50:23:0020459:39	29 671	85%	5 107 121	18 640 991
11	50:23:0020459:38	29 147	80%	4 721 814	17 234 621
12	50:23:0020459:32	29 570	85%	5 089 736	18 577 537

Копия данного предложения приложена к приложению к отчету.

Охранные зоны

Согласно информации, предоставленной заказчиком участки с кадастровыми номерами 50:23:0020379:49, 50:23:0020459:44, 50:23:0020459:47 попадают под охранные зоны. В связи с этим не предоставляется возможным использовать участки по их прямому назначению

Расчет корректировки на наличие охранных зон произведен по Методике определения стоимости соразмерной платы за сервитут (автор Федоров Е.В.)¹⁸, согласно которой для определения доли стоимости, приходящейся на убытки вследствие установления сервитута при единовременной выплате выбрано 4 фактора, оказывающих влияние на соразмерную плату за сервитут.

В соответствии со ст. 209 ГК РФ собственнику принадлежат права владения, пользования и распоряжения своим имуществом. Собственник вправе по своему усмотрению совершать в отношении принадлежащего ему имущества любые действия, не противоречащие закону и иным правовым актам и не нарушающие права и охраняемые законом интересы других лиц, в том числе отчуждать свое имущество в собственность другим лицам, передавать им, оставаясь собственником, права владения, пользования и распоряжения имуществом, отдавать имущество в залог и обременять его другими способами, распоряжаться им иным образом.

В соответствии со ст. 274 ГК РФ собственник недвижимого имущества (земельного участка, другой недвижимости) вправе требовать от собственника соседнего земельного участка, а в необходимых случаях и от собственника другого земельного участка (соседнего участка) предоставления права ограниченного пользования соседним участком (сервитута). Обременение земельного участка сервитутом не лишает собственника участка прав владения, пользования и распоряжения этим участком.

Сервитут - право лиц (лиц) на определенный срок или бессрочно пользоваться чужим земельным участком или иным объектом недвижимости в пределах, ограниченных соглашением либо нормативным правовым актом, которое устанавливается в интересах собственников земельных участков, обладателей права постоянного (бессрочного) пользования, обладателей права пожизненного наследуемого владения на земельные участки, собственников иных объектов недвижимости либо в интересах государства, местного самоуправления или местного населения.

Сервитут является обременением (ограничением) прав собственника земельного участка или иного объекта недвижимости, в отношении которого сервитут установлен. В результате установления данного обременения собственнику могут быть причинены убытки.

Плата за сервитут должна быть соразмерна убыткам, которые причинены собственнику земельного участка или иного объекта недвижимости, обремененного сервитутом, в связи с ограничением его прав в результате установления сервитута. Оцениваемые участки имеют ряд ухудшающих характеристик, которые снижают коммерческую привлекательность

Перечень факторов, учитываемых при определении величины соразмерной платы за сервитут:

- доля земельного участка, занятая сервитутом, в общей площади земельного участка;
- степень ограничения пользования земельным участком в результате установления сервитута;
- интенсивность использования сервитута;
- степень влияния сервитута на распоряжение земельным участком (отчуждение земельного участка или совершение с ним сделок иного рода).

Оценщиками определен дискретный диапазон изменения значений факторов (от 0% до 100% с шагом 25%), веса факторов установлены равновеликими.

Оценка уровня убытка по каждому фактору осуществляется оценщиком экспертным методом. Далее был проведен анализ значений указанных ниже факторов для оцениваемого земельного участка. Данные приведены в таблице:

Таблица 9.5-18 Расчет корректировки на ухудшающие характеристики

Факторы убытка/	Низкий	Умеренный	Средний	Повышенный	Высокий
-----------------	--------	-----------	---------	------------	---------

¹⁸<http://www.ocenchik.ru/docs/1301-sorazmernaya-plata-za-servitu>

Уровень убытка	0,00%	25,00%	50,00%	75,00%	100,00%
Доля объекта недвижимого имущества, занятая сервитутом	Незначительная по отношению к общей площади объекта недвижимого имущества	Ниже среднего, менее половины площади объекта недвижимого имущества	Практически половина площади объекта недвижимого имущества	Выше среднего, более половины площади объекта недвижимого имущества	Значительная, практически вся (или вся) площадь объекта недвижимого имущества
Степень ограничения пользования	Незначительная, практически не составляет препятствия для использования собственником	Ниже среднего, составляет незначительные препятствия для использования собственником объекта недвижимого имущества	Среднее, собственник теряет возможность использовать объект недвижимого имущества таким же образом, как до установления сервитута, но имеет возможность использовать объект иным способом	Выше среднего, составляет значительные препятствия для использования собственником объекта недвижимого имущества	Значительная, собственник практически теряет возможность использовать объект недвижимого имущества
Интенсивность использования сервитута	Низкая, ограничения, связанные с с сервитутом, возникают очень редко	Ниже среднего, ограничения, связанные с сервитутом, возникают достаточно редко	Средняя, сервитут используется со средней степенью интенсивности	Выше среднего, ограничения, связанные с сервитутом, возникают достаточно часто	Высокая, сервитут используется интенсивно, постоянно
Степень влияния на распоряжение земельным участком	Низкая, сервитут практически не создает ограничений при отчуждении земельного участка или при совершении сделок с ним. Наличие сервитута не воспринимается участниками рынка, как значительное	Ниже среднего. Наличие сервитута воспринимается участниками рынка как незначительное ограничение при совершении сделок	Средняя, сервитут влияет на распоряжение объектом недвижимого имущества	Выше среднего. Наличие сервитута воспринимается участниками рынка как значительное ограничение при совершении сделок	Высокая, сервитут практически препятствует совершению сделок с объектом недвижимого имущества. Наличие сервитута воспринимается участниками рынка как значительный фактор
Количество наблюдений	1	0	0	0	3
Взвешенный итог	0,00%	25,00%	100,00%	75,00%	100,00%
Итого	300,00%				
Количество факторов	4				
Итоговое значение доли стоимости, приходящейся на убытки в следствие установления сервитута	75,0%				

Источник: рассчитано Оценщиком

Согласно заданию на оценку, расчет стоимости указанных участков производится с учетом индивидуальных характеристик. Согласно расчетам, стоимость приведения участка в коммерчески привлекательное состояние превышает его стоимость.

В этом случае признается, что стоимость таких активов максимально близка к нулю. Однако, принимая во внимание необходимость использования результатов оценки для использования при определении цены для совершения сделки или иных действий с Объектами оценки, в том числе при совершении сделок купли-продажи, разрешении имущественных споров, основанных на ориентировочной цене устуемых прав, использование стоимости, равной нулю, будет противоречить нормам гражданского права, так как допускает безвозмездную передачу прав другому лицу, что, по сути, является дарением, а не уступкой прав. В этом случае в качестве рыночной стоимости обычно принимается минимально возможная положительная стоимость, приемлемая в качестве цены договора уступки. В данном случае за такую величину принимается 1 (Один) рубль.

10. СОГЛАСОВАНИЕ РЕЗУЛЬТАТОВ ОЦЕНКИ

Согласно п. 3 ФСО V, при применении нескольких подходов и методов оценщик использует процедуру согласования их результатов. В случае существенных расхождений результатов подходов и методов оценки оценщик анализирует возможные причины расхождений, устанавливает подходы и методы, позволяющие получить наиболее достоверные результаты с учетом факторов, указанных в пункте 2 ФСО V. Не следует применять среднюю арифметическую величину или иные математические правила взвешивания в случае существенных расхождений промежуточных результатов методов и подходов оценки без такого анализа. В результате анализа оценщик может обоснованно выбрать один из полученных результатов, полученных при использовании методов и подходов, для определения итоговой стоимости объекта оценки.

После проведения процедуры согласования Оценщик помимо указания в отчете об оценке итоговой величины стоимости объекта оценки может приводить свое суждение о возможных границах интервала, в котором, по его мнению, может находиться эта стоимость, если в задании на оценку не указано иное.

Ввиду того, что расчет справедливой стоимости произведен с применением одного подхода к оценке (сравнительного, метод сравнения продаж), согласование не требуется.

Таблица 10-1 Результаты оценки различными подходами

Объект оценки	Результаты оценки, полученные при применении различных подходов к оценке		
	Затратный подход, руб.	Сравнительный подход, руб.	Доходный подход, руб.
Земельные участки (52 ед.), расположенные в Раменском районе Московской области, входящие в состав активов Закрытого паевого инвестиционного фонда недвижимости «РВМ - Подмосковный».	Не применялся, отказ обоснован	81 709 078	Не применялся, отказ обоснован

10.1. ОГРАНИЧЕНИЯ И ПРЕДЕЛЫ ПРИМЕНЕНИЯ ПОЛУЧЕННОЙ ИТОГОВОЙ СТОИМОСТИ

Полученный результат может быть использован лишь с учетом следующих ограничений:

- Настоящий отчет достоверен лишь в полном объеме и лишь в указанных в нем целях в Разделе 1 Отчета. Иное использование результатов оценки не предусматривается. Ни заказчик, ни оценщик не могут использовать отчет иначе, чем это предусмотрено договором на оценку.
- Приведенные в отчете величины стоимости действительны лишь на дату оценки. Оценщик не несет ответственности за последующие изменения рыночных условий. Общедоступная информация и методический инструментарий по независящим от Оценщика объективным причинам не позволяют достоверно спрогнозировать влияние пандемии на ценообразование рынка объекта оценки. Условия, для которых выполнены расчеты являются корректными (сценарий социально-экономического и отраслевого развития в условиях пандемии и обстоятельства после 24.02.2022 г.). При развитии внешней и внутренней ситуации на рынках по иному сценарию результат оценки может существенно отличаться от определенного в отчете об оценке.
- Отчет об оценке содержит профессиональное мнение Оценщика относительно величины стоимости Объекта и не является гарантией того, что рассматриваемый Объект будет отчужден по указанной стоимости.
- После даты оценки определенная в отчете об оценке итоговая стоимость может значительно измениться. Поэтому определенную в отчете об оценке величину стоимости предпочтительно рассматривать в качестве рекомендуемой для целей, указанных в ст. 12 Федерального Закона № 135-ФЗ от 29.07.1998 «Об оценочной деятельности», в течение срока, меньшего, чем 6 месяцев.
- Использование отдельных положений и выводов вне контекста всего Отчета не предусматривается и может привести к искажению результатов оценки.
- Оценщик не несет ответственности за распространение заказчиком оценки данных Отчета, на использование которого были наложены соответствующие ограничения.

10.2. ИТОГОВАЯ СТОИМОСТЬ ОБЪЕКТА ОЦЕНКИ

На основании предоставленной информации, выполненного анализа и расчетов рекомендуемая нами итоговая рыночная (справедливая) стоимость объекта оценки, с необходимыми допущениями, ограничениями и ухудшающими характеристиками составляет:

81 709 078 (Восемьдесят один миллион семьсот девять тысяч семьдесят восемь) рублей.

В том числе:


№ п/п	Объект права	Кадастровый номер	Общая площадь, кв. м.	Рыночная (справедливая) стоимость участка (округленно), руб.
1	Земельный участок. Категория земли - земли сельскохозяйственного назначения. Разрешенное использование - Для дачного строительства	50:23:0020379:60	29 837	1
2	Земельный участок. Категория земли - земли сельскохозяйственного назначения. Разрешенное использование - Для дачного строительства	50:23:0020379:59	29 688	2 233 130
3	Земельный участок. Категория земли - земли сельскохозяйственного назначения. Разрешенное использование - Для дачного строительства	50:23:0020379:58	29 305	1
4	Земельный участок. Категория земли - земли сельскохозяйственного назначения. Разрешенное использование - Для дачного строительства	50:23:0020379:64	29 582	1
5	Земельный участок. Категория земли - земли сельскохозяйственного назначения. Разрешенное использование - Для дачного строительства	50:23:0020379:65	29 204	1
6	Земельный участок. Категория земли - земли сельскохозяйственного назначения. Разрешенное использование - Для дачного строительства	50:23:0020379:63	29 900	1 702 510
7	Земельный участок. Категория земли - земли сельскохозяйственного назначения. Разрешенное использование - Для дачного строительства	50:23:0020379:56	29 211	1
8	Земельный участок. Категория земли - земли сельскохозяйственного назначения. Разрешенное использование - Для дачного строительства	50:23:0020379:57	29 960	1
9	Земельный участок. Категория земли - земли сельскохозяйственного назначения. Разрешенное использование - Для дачного строительства	50:23:0020459:24	29 836	1 450 030
10	Земельный участок. Категория земли - земли сельскохозяйственного назначения. Разрешенное использование - Для дачного строительства	50:23:0020459:28	29 414	2 099 570
11	Земельный участок. Категория земли - земли сельскохозяйственного назначения. Разрешенное использование - Для дачного строительства	50:23:0020459:44	29 638	593 650
12	Земельный участок. Категория земли - земли сельскохозяйственного назначения. Разрешенное использование - Для дачного строительства	50:23:0020459:45	29 727	1 387 360
13	Земельный участок. Категория земли - земли сельскохозяйственного назначения. Разрешенное использование - Для дачного строительства	50:23:0020459:47	29 816	575 150
14	Земельный участок. Категория земли - земли сельскохозяйственного назначения. Разрешенное использование - Для дачного строительства	50:23:0020459:50	29 892	1

№ п/п	Объект права	Кадастровый номер	Общая площадь, кв. м.	Рыночная (справедливая) стоимость участка (округленно), руб.
15	Земельный участок. Категория земли - земли сельскохозяйственного назначения. Разрешенное использование - Для дачного строительства	50:23:0020459:39	29 671	1
16	Земельный участок. Категория земли - земли сельскохозяйственного назначения. Разрешенное использование - Для дачного строительства	50:23:0020459:38	29 147	1
17	Земельный участок. Категория земли - земли сельскохозяйственного назначения. Разрешенное использование - Для дачного строительства	50:23:0020459:32	29 570	1
18	Земельный участок. Категория земли - земли сельскохозяйственного назначения. Разрешенное использование - Для дачного строительства	50:23:0020459:27	29 781	2 174 610
19	Земельный участок. Категория земли - земли сельскохозяйственного назначения. Разрешенное использование - Для дачного строительства	50:23:0020452:24	29 163	2 459 900
20	Земельный участок. Категория земли - земли сельскохозяйственного назначения. Разрешенное использование - Для дачного строительства	50:23:0020452:26	29 191	2 461 970
21	Земельный участок. Категория земли - земли сельскохозяйственного назначения. Разрешенное использование - Для дачного строительства	50:23:0020459:380	360 899	24 259 630
22	Земельный участок. Категория земли - земли сельскохозяйственного назначения. Разрешенное использование - Для дачного строительства	50:23:0010348:195	26 752	2 061 240
23	Земельный участок. Категория земли - земли сельскохозяйственного назначения. Разрешенное использование - Для дачного строительства	50:23:0010348:196	25 727	1 988 700
24	Земельный участок. Категория земли - земли сельскохозяйственного назначения. Разрешенное использование - Для дачного строительства	50:23:0020379:17	382 127	16 553 740
25	Земельный участок. Категория земли - земли сельскохозяйственного назначения. Разрешенное использование - Для дачного строительства	50:23:0000000:165186	59 292	1
26	Земельный участок. Категория земли - земли сельскохозяйственного назначения. Разрешенное использование - Для дачного строительства	50:23:0000000:165187	187 280	1
27	Земельный участок. Категория земли - земли сельскохозяйственного назначения. Разрешенное использование - Для дачного строительства	50:23:0000000:164544	28 482	2 375 970
28	Земельный участок. Категория земли - земли сельскохозяйственного назначения. Разрешенное использование - Для дачного строительства	50:23:0000000:164545	28 419	1
29	Земельный участок. Категория земли - земли сельскохозяйственного назначения. Разрешенное использование - Для сельскохозяйственного производства	50:23:0020452:23	19 325	677 150

№ п/п	Объект права	Кадастровый номер	Общая площадь, кв. м.	Рыночная (справедливая) стоимость участка (округленно), руб.
30	Земельный участок. Категория земли - земли сельскохозяйственного назначения. Разрешенное использование - Для сельскохозяйственного производства	50:23:0020452:28	28 202	988 200
31	Земельный участок. Категория земли - земли сельскохозяйственного назначения. Разрешенное использование - Для сельскохозяйственного производства	50:23:0020452:29	28 196	987 990
32	Земельный участок. Категория земли - земли сельскохозяйственного назначения. Разрешенное использование - Для сельскохозяйственного производства	50:23:0020452:30	29 058	1 018 190
33	Земельный участок. Категория земли - земли сельскохозяйственного назначения. Разрешенное использование - Для сельскохозяйственного производства	50:23:0020452:31	22 279	780 660
34	Земельный участок. Категория земли - земли сельскохозяйственного назначения. Разрешенное использование - Для сельскохозяйственного производства	50:23:0020452:33	29 697	1 040 580
35	Земельный участок. Категория земли - земли сельскохозяйственного назначения. Разрешенное использование - Для сельскохозяйственного производства	50:23:0020452:34	28 201	988 160
36	Земельный участок. Категория земли - земли сельскохозяйственного назначения. Разрешенное использование - Для сельскохозяйственного производства	50:23:0020452:35	29 736	1 041 950
37	Земельный участок. Категория земли - земли сельскохозяйственного назначения. Разрешенное использование - Для сельскохозяйственного производства	50:23:0020460:16	29 719	1 041 350
38	Земельный участок. Категория земли - земли сельскохозяйственного назначения. Разрешенное использование - Для сельскохозяйственного производства	50:23:0020452:32	19 506	683 490
39	Земельный участок. Категория земли - земли сельскохозяйственного назначения. Разрешенное использование - Для сельскохозяйственного производства	50:23:0020460:24	29 623	1 037 990
40	Земельный участок. Категория земли - земли сельскохозяйственного назначения. Разрешенное использование - Для сельскохозяйственного производства	50:23:0020460:25	13 622	477 320
41	Земельный участок. Категория земли - земли сельскохозяйственного назначения. Разрешенное использование - Для сельскохозяйственного производства	50:23:0020460:26	18 608	652 020
42	Земельный участок. Категория земли - земли сельскохозяйственного назначения. Разрешенное использование - Для сельскохозяйственного производства	50:23:0020460:17	22 746	797 020
43	Земельный участок. Категория земли - земли сельскохозяйственного назначения. Разрешенное использование - Для сельскохозяйственного производства	50:23:0020460:23	28 967	1 015 000
44	Земельный участок. Категория земли - земли сельскохозяйственного назначения. Разрешенное использование - Для сельскохозяйственного производства	50:23:0020294:25	22 717	1

№ п/п	Объект права	Кадастровый номер	Общая площадь, кв. м.	Рыночная (справедливая) стоимость участка (округленно), руб.
45	Земельный участок. Категория земли - земли сельскохозяйственного назначения. Разрешенное использование - Для сельскохозяйственного производства	50:23:0020294:26	28 574	1
46	Земельный участок. Категория земли - земли сельскохозяйственного назначения. Разрешенное использование - Для сельскохозяйственного производства	50:23:0020279:8	15 330	1
47	Земельный участок. Категория земли - земли сельскохозяйственного назначения. Разрешенное использование - Для сельскохозяйственного производства	50:23:0010371:29	29 119	948 990
48	Земельный участок. Категория земли - земли сельскохозяйственного назначения. Разрешенное использование - Для сельскохозяйственного производства	50:23:0010358:137	29 508	961 670
49	Земельный участок. Категория земли - земли сельскохозяйственного назначения. Разрешенное использование - Для сельскохозяйственного производства	50:23:0020464:2	58 400	1
50	Земельный участок. Категория земли - земли сельскохозяйственного назначения. Разрешенное использование - Для сельскохозяйственного производства	50:23:0020464:5	53 930	1
51	Земельный участок. Категория земли - земли сельскохозяйственного назначения. Разрешенное использование - Для сельскохозяйственного производства	50:23:0020464:4	37 457	1 443 590
52	Земельный участок. Категория земли - земли сельскохозяйственного назначения. Разрешенное использование - Для сельскохозяйственного производства	50:23:0020464:1	20 700	750 580
	Итого			81 709 078

Оценщик



_____ К.О. Домарева

Границы интервала стоимости объекта оценки

Согласно данным статьи «Практические рекомендации по определению возможных границ интервала итоговой стоимости» НП «СРОО «Экспертный совет», под ред. Ильина М.О, Лебединского В.И.¹⁹ на интервал итоговой стоимости объекта оценки влияет три критерия:

Характеристика		Оборачиваемость объектов (частота сделок)		
		низкая (крупные объекты коммерческой недвижимости, объекты с уникальными характеристиками)	средняя (коммерческая недвижимость среднего масштаба)	высокая (стандартные квартиры и коммерческие объекты малого масштаба)
Развитость рынка	низкая (депрессивные регионы; объекты на значительном удалении от региональных центров)	+/- 30%	+/- 20%	+/- 15%
	средняя (региональные центры)	+/- 25%	+/- 15%	+/- 10%
	высокая (города - миллионники, крупные городские агломерации)	+/- 20%	+/- 10%	+/- 5%

Дополнительным критерием является качество (детализация) информации, использованной при проведении оценки.

На основе имитационного моделирования влияние качества (детализации) информации можно оценить в размере 0,8 – 1,2 от диапазона стоимости, указанного в таблице выше, поскольку развитость рынка офисной недвижимости г. Казань можно охарактеризовать как высокую, а оборачиваемость объектов подобной площади (большие по площади объекты являются менее ликвидными) как среднюю.

Итоговый интервал определяется по следующей формуле:

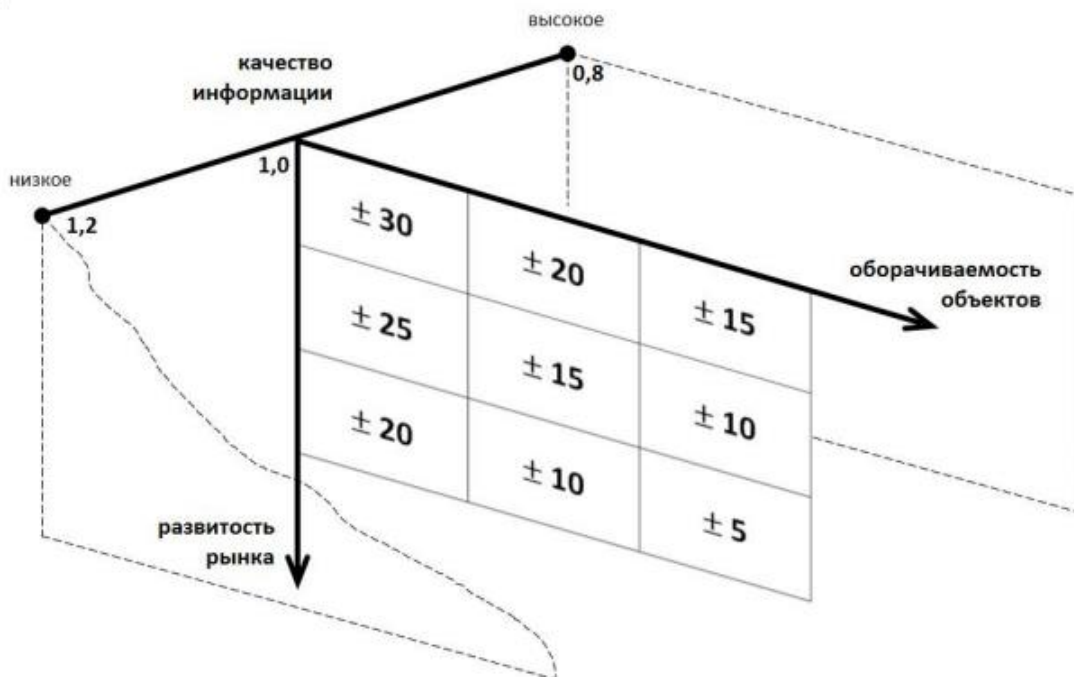
$$i = i_{1,2} * k_3, \text{ где:}$$

i – итоговый интервал стоимости;

$i_{1,2}$ – интервал стоимости по критерию 1 и 2 (развитость рынка, оборачиваемость объектов);

k_3 – значение критерия 3 (0,8; 1,0 или 1,2).

Итоговая взаимосвязь указанных критериев и диапазона стоимости объектов недвижимости может быть представлена в виде трехмерной матрицы:



¹⁹ https://srosomet.ru/content/editor/Vozmozhnye-granicy-interval-a-ito-govoj-stoimosti_statya.pdf

Учитывая месторасположение, вид площадь и индивидуальные характеристики оцениваемой недвижимости, оборачиваемость принимается на низком уровне, развитость рынка – средняя. Диапазон рыночной стоимости по двум критериям соответствует значению +/- 20%. Качество и детализация информации оценщиком принимается на уровне 1,2. Следовательно, возможные границы интервала, в котором, по мнению Оценщика, находится рыночная стоимость оцениваемых объектов, составляют +/- 24%:

Для объектов, по которым стоимость с учетом ухудшающих характеристик принята на минимальном уровне диапазоны стоимости не применяются.

№ п/п	Кадастровый номер	Общая площадь, кв.м	Нижняя граница диапазона стоимости, руб.	Определенная стоимость, руб.	Верхняя граница диапазона стоимости, руб.
1	50:23:0020379:60	29 837	1	1	1
2	50:23:0020379:59	29 688	1 697 179	2 233 130	2 769 081
3	50:23:0020379:58	29 305	1	1	1
4	50:23:0020379:64	29 582	1	1	1
5	50:23:0020379:65	29 204	1	1	1
6	50:23:0020379:63	29 900	1 293 908	1 702 510	2 111 112
7	50:23:0020379:56	29 211	1	1	1
8	50:23:0020379:57	29 960	1	1	1
9	50:23:0020459:24	29 836	1 102 023	1 450 030	1 798 037
10	50:23:0020459:28	29 414	1 595 673	2 099 570	2 603 467
11	50:23:0020459:44	29 638	451 174	593 650	736 126
12	50:23:0020459:45	29 727	1 054 394	1 387 360	1 720 326
13	50:23:0020459:47	29 816	437 114	575 150	713 186
14	50:23:0020459:50	29 892	1	1	1
15	50:23:0020459:39	29 671	1	1	1
16	50:23:0020459:38	29 147	1	1	1
17	50:23:0020459:32	29 570	1	1	1
18	50:23:0020459:27	29 781	1 652 704	2 174 610	2 696 516
19	50:23:0020452:24	29 163	1 869 524	2 459 900	3 050 276
20	50:23:0020452:26	29 191	1 871 097	2 461 970	3 052 843
21	50:23:0020459:380	360 899	18 437 319	24 259 630	30 081 941
22	50:23:0010348:195	26 752	1 566 542	2 061 240	2 555 938
23	50:23:0010348:196	25 727	1 511 412	1 988 700	2 465 988
24	50:23:0020379:17	382 127	12 580 842	16 553 740	20 526 638
25	50:23:0000000:165186	59 292	1	1	1
26	50:23:0000000:165187	187 280	1	1	1
27	50:23:0000000:164544	28 419	1 805 737	2 375 970	2 946 203
28	50:23:0000000:164545	19 325	1	1	1
29	50:23:0020452:23	19 325	514 634	677 150	839 666
30	50:23:0020452:28	28 202	751 032	988 200	1 225 368
31	50:23:0020452:29	28 196	750 872	987 990	1 225 108
32	50:23:0020452:30	29 058	773 824	1 018 190	1 262 556
33	50:23:0020452:31	22 279	593 302	780 660	968 018
34	50:23:0020452:33	29 697	790 841	1 040 580	1 290 319
35	50:23:0020452:34	28 201	751 002	988 160	1 225 318
36	50:23:0020452:35	29 736	791 882	1 041 950	1 292 018
37	50:23:0020460:16	29 719	791 426	1 041 350	1 291 274
38	50:23:0020452:32	19 506	519 452	683 490	847 528
39	50:23:0020460:24	29 623	788 872	1 037 990	1 287 108
40	50:23:0020460:25	13 622	362 763	477 320	591 877
41	50:23:0020460:26	18 608	495 535	652 020	808 505
42	50:23:0020460:17	22 746	605 735	797 020	988 305
43	50:23:0020460:23	28 967	771 400	1 015 000	1 258 600
44	50:23:0020294:25	22 717	1	1	1
45	50:23:0020294:26	28 574	1	1	1
46	50:23:0020279:8	15 330	1	1	1
47	50:23:0010371:29	29 119	721 232	948 990	1 176 748
48	50:23:0010358:137	29 508	730 869	961 670	1 192 471
49	50:23:0020464:2	58 400	1	1	1
50	50:23:0020464:5	53 930	1	1	1
51	50:23:0020464:4	37 457	1 097 128	1 443 590	1 790 052
52	50:23:0020464:1	20 700	570 441	750 580	930 719
	Итого		62 098 902	81 709 078	101 319 254

ПРИЛОЖЕНИЕ 1. ПЕРЕЧЕНЬ ДАННЫХ, ИСПОЛЬЗОВАННЫХ ПРИ ПРОВЕДЕНИИ ОЦЕНКИ ОБЪЕКТА ОЦЕНКИ

1. ПРАВОВАЯ ИНФОРМАЦИЯ

1. Гражданский кодекс Российской Федерации;
2. Земельный кодекс Российской Федерации от 25 октября 2004 г. №136-ФЗ;
3. Федеральный закон от 25 октября 2001 года №137-ФЗ «О введении в действие Земельного кодекса Российской Федерации»;
4. Федеральный Закон России «Об оценочной деятельности в Российской Федерации» от 29 июля 1998 г. № 135-ФЗ;
5. Федеральный стандарт оценки «Структура федеральных стандартов оценки и основные понятия, используемые в федеральных стандартах оценки (ФСО I)», утвержден Приказом Минэкономразвития России № 200 от 14 апреля 2022 года.
6. Федеральный стандарт оценки «Виды стоимости (ФСО II)», утвержден Приказом Минэкономразвития России № 200 от 14 апреля 2022 года.
7. Федеральный стандарт оценки «Процесс оценки (ФСО III)», утвержден Приказом Минэкономразвития России № 299 от 14 апреля 2022 года.
8. Федеральный стандарт оценки «Подходы и методы оценки (ФСО V)», утвержден Приказом Минэкономразвития России № 299 от 14 апреля 2022 года.
9. Федеральный стандарт оценки «Отчет об оценке (ФСО VI)», утвержден Приказом Минэкономразвития России № 661 от 25 сентября 2014 года.
10. Международный стандарт финансовой отчетности (IFRS) 13 "Оценка справедливой стоимости" утвержденного приказом Минфина России от 18.07.2012 № 106н
11. Стандарты и правила оценочной деятельности Союза Специалистов Оценщиков «Федерация Специалистов Оценщиков», Утверждены Решением Советом Союза специалистов оценщиков «Федерация Специалистов Оценщиков» Протокол № 2 «03» октября 2016 г.

2. МЕТОДИЧЕСКАЯ ИНФОРМАЦИЯ

1. Методические рекомендации по определению рыночной стоимости земельных участков, утвержденные распоряжением Минимущества России от 06.03.2002 г. № 568-р в редакции распоряжения Минимущества России от 31.07.2002 № 2314-р.
2. Оценка стоимости земельных участков / Под общей редакцией В.П.Антонова – М.: ИД «Русская оценка», 2006.
3. «Справочник оценщика недвижимости-2022. Земельные участки. Часть 2», Лейфер Л.А., Нижний Новгород, 2022.
4. «Справочник оценщика недвижимости-2016. Том 3. Земельные участки. Издание четвертое. Нижний Новгород, 2016 год
5. «Справочник оценщика недвижимости-2022. Земельные участки. Часть 1», Лейфер Л.А., Нижний Новгород, 2022.
6. «Справочнике оценщика недвижимости 2018. Земельные участки сельскохозяйственного назначения», Нижний Новгород, 2018 год.
7. Справочно-информационные Internet-издания и Internet-страницы.

ПРИЛОЖЕНИЕ 2. КОПИИ ДОКУМЕНТОВ, ПОДТВЕРЖДАЮЩИХ ПРАВОМОЧНОСТЬ ОЦЕНКИ



<p>ПОЛИС № 0991R/77610000153122 СТРАХОВАНИЯ ОТВЕТСТВЕННОСТИ ЮРИДИЧЕСКОГО ЛИЦА ПРИ ОСУЩЕСТВЛЕНИИ ОЦЕНОЧНОЙ ДЕЯТЕЛЬНОСТИ</p> <p>г. Москва</p>	<p style="text-align: right;">АЛЬФА СТРАХОВАНИЕ</p> <p style="text-align: right;">29 декабря 2022 г.</p> <p>Настоящий Полис выдан в подтверждение условий Договора страхования № 0991R/77610000153122, текст которого полностью или частично не является, и действует в соответствии с «Правилами страхования профессиональной ответственности юридических лиц», утвержденными Страховщиком от 11.12.2015 г., которые являются его неотъемлемой частью. Подписание настоящего Договора, Страхователь подтверждает, что получил Правила страхования, ознакомился с ними и обязуется выполнять. В случае, если какое-либо из положений настоящего Договора противоречит Правилам страхования, преимущественное силу имеют положения настоящего Договора.</p> <p>СТРАХОВЩИК АО «АльфаСтрахование» Российская Федерация, 115162, г. Москва, ул. Шаболова, д. 31, стр. Б. ИНН 77-3256684, КПП 77-05/001 р/с 4070718103901300000335 в АО «Альфа-Банк», г. Москва, и/с 301018103020000000593, БИК 044523563.</p> <p>СТРАХОВАТЕЛЬ Общество с ограниченной ответственностью «ФабриЦенна» 523284, город Москва, Хорошевское шоссе, дом 32а, пом. XII-101 Б/Т ИНН 77-07726600, КПП 77-04/01001</p> <p>ЗАСТРАХОВАННАЯ ДЕЯТЕЛЬНОСТЬ Профессиональная деятельность сотрудников Страхователя, направленных на осуществление в отношении объема оценочной рыночной или иной, предусмотренной федеральными стандартами оценки, стоимости. Сотрудникам Страхователя предоставляется оценка – физическое лицо, право осуществления оценочной деятельности которых не приостановлено, соответствующее требованиям статьи 24 Федерального закона от 28.07.1998 г. № 135-ФЗ «Об оценочной деятельности в Российской Федерации» (с изменениями и дополнениями), выполняющие работу в пределах объема их профессиональной (оценочной) деятельности на основании Договора, договора, заключенного со Страхователем.</p> <p>СРОК ДЕЙСТВИЯ ДОГОВОРА РЕТРОАКТИВНЫЙ ПЕРИОД Настоящий Договор вступает в силу с 01.01.2022 г. и действует по 31.12.2023 г. и действует по 31.12.2023 г. и действует по 31.12.2023 г. Ретроактивный период установлен по настоящему Договору с 1 января 2023 г.</p> <p>СТРАХОВАЯ СУММА, ЛИМИТЫ ОТВЕТСТВЕННОСТИ Страховая сумма составляет 100 000 000 руб. (Сто миллионов рублей 00 копеек) Лимит ответственности по одному страховому случаю не установлен (отсутствует) Лимит ответственности по возмещению убытков и иных расходов Страхователя по всем страховым случаям, произошедшим в течение срока действия настоящего Договора, составляет 10% от страховой суммы.</p> <p>ФРАНКИДА ОБЪЕМ СТРАХОВАНИЯ Франкида не установлена (отсутствует). Объемом страхования является не предоставление законодательству, нормативным актам, регулирующим профессиональную ответственность Страхователя, связанных с: А) риском наступления ответственности за проведение оценки независимыми экспертами Выдающей/выдающей в результате нарушения Страхователем договора не проведение оценки при осуществлении оценочной деятельности; Б) риском наступления ответственности за проведение оценки независимыми экспертами Выдающей/выдающей в результате нарушения требований Федерального закона, федерального стандарта оценки, иных нормативных правовых актов Российской Федерации в области оценочной деятельности, стандартов и правил оценочной деятельности; В) риском возникновения непредвиденных судебных и иных расходов Страхователя, в связи с заключением ему требований (исками, претензиями) о возмещении вреда, риск наступления ответственности, за проведение которого застрахован по договору страхования.</p> <p>СТРАХОВЫЙ РИСК Страховым риском по настоящему Договору является предоставление Страхователем претензий (исков, требований) о возмещении вреда, причиненного третьим лицам (Выдающей/выдающей) в результате: А) нарушения Страхователем договора на проведение оценки при осуществлении оценочной деятельности; Б) проведения оценок независимыми экспертами (Выдающей/выдающей) в результате осуществления оценочной деятельности, при условии, что: - претензия (иск, требование) о возмещении вреда предъявлена Страхователем добровольно с предварительного согласия Страхователя или вступившим в силу решением суда; - действие / бездействие Страхователя (застрахованного лица), влекущее причинение вреда, имело место с 1 января 2022 г. по 31 декабря 2023 г. (оба даты включительно); - имеются данные о наличии прямой причинно-следственной связи между действием / бездействием Страхователя при осуществлении оценочной деятельности и вредом, о возмещении которого предъявлено требование; - требование о возмещении вреда (иски, претензии), причиненного данным событием, впервые заявлено пострадавшим стороной (Выдающей/выдающей) Страхователю с 1 января 2023 г. по 31 декабря 2023 г. (оба даты включительно) либо не заявлено в течение 3-х лет с даты события, вызвавшего предъявление требования. Российская Федерация.</p> <p>ТЕРРИТОРИЯ СТРАХОВАНИЯ СТРАХОВАТЕЛЬ: Общество с ограниченной ответственностью «ФабриЦенна»</p> <p>СТРАХОВЩИК: АО «АльфаСтрахование» </p> <p>в лице: Русланов, Александр Владимирович (Московский региональный представитель государственного страхового фонда (Фонд страхования имущества Московской области)) Букачкова Анна Владимировна (руководитель филиала Дирекции по БИЗНЕСУ от 29 марта 2022 г.)</p> <p>Адрес: Москва, Мясницкая-Варшавская, вл. восток, Московская область, г. Мытищи, ул. 71/603 754/036 кв. 209</p>
---	---

ПРИЛОЖЕНИЕ 3. ОБЪЕКТЫ-АНАЛОГИ, ИСПОЛЬЗОВАННЫЕ В РАСЧЕТАХ

Аналоги участки под сельхоз производство Раменского района

Объект аналог №1

Земли сельскохозяйственного назначения, 2400 соток
 Московская область, Раменский городской округ, село Татаринцево, Бронницы, Московская область

8 400 000

В избранное
 Получать похожие объявления

Контактное лицо
 Размещает объявления: 2 года 5 мес.
 Всего за 3 месяца: 6

8 916 571-36-22

Пожалуйста, скажите, что Вы нашли это объявление на Domofond.ru

Не соглашайтесь на предоплату, если не уверены в надежности продавца или арендодателя.

Связаться с владельцем 8 916 571-36-22

Земли сельскохозяйственного назначения, 2400 соток

Продает собственник, 24 га для сельскохозяйственного производства
 Есть возможность отрезать от этого участка 5-10-15 га
 Возможна аренда от 2-200га
 аренда СН земли на 6-8 мес.

Объект аналог №2

Земли сельскохозяйственного назначения, 500 соток
 Московская область, Раменский городской округ, село Гжель, Речцы, Московская область
 Пл. 55 км 1.5 км

2 900 000

В избранное
 Получать похожие объявления

Контактное лицо
 Размещает объявления: 10 лет 10 мес.
 Всего за 3 месяца: 21

+79654343097

Связаться с владельцем +79654343097

Земли сельскохозяйственного назначения, 500 соток

Продается земельный участок общей площадью 50 000 кв.м., находящийся по адресу: Московская область, р-н Раменский, сельское поселение Гжельское, Катгориня земля: Земли сельскохозяйственного назначения, Вид Разрешенное использование: для сельскохозяйственного производства, кадастровый номер: 50.23.0020391.141. Вся дополнительная информация по звонку по телефону.

Объект аналог №3

Земли сельхозназначения, 1000 соток

3 500 000

Земли сельхозназначения, 1000 соток
 Московская область, Раменский городской округ, деревня Сидорово, Электроизолатор, Московская область
 Шелеягино 3.6 км

В избранное
 Получать похожие объявления

Контактное лицо
 Размещает объявления: 5 лет
 Всего за 3 месяца: 2

8 958 702-00-94

1 из 1

Связаться с владельцем 8 958 702-00-94

Земли сельхозназначения, 1000 соток
 Продаются земельные участки сельхозназначения.
 Общая площадь 10 га.

Создать заметку Распечатать Получать похожие Пожаловаться

Объект аналог №4

Земли сельхозназначения, 600 соток

3 000 000

Земли сельхозназначения, 600 соток
 Московская область, Раменский городской округ, сельское поселение Новохаритоновское, Электроизолатор, Московская область
 Игнатьево 3.6 км

В избранное
 Получать похожие объявления

8 916 872-42-89

1 из 2

Связаться с владельцем 8 916 872-42-89

Земли сельхозназначения, 600 соток
 Рядом с д. Меткомелино СХ-3, общей площадью, 6 Га.
 Виды разрешенного использования указаны в ГПЗУ:
 Можно организовать ферму
 Пчеловодство
 Рыбоводство
 Звероводство
 Птицеводство
 Животноводство
 Свиноводство и тд...

Аналоги участки под дачное строительство Раменский район

Объект аналог №1

Продажа участка 245 сот. Моск. x

ramenskoye.cian.ru/sale/suburban/283188115/

Недвижимость в Раменском > Продажа > Продажа земельных участков в Раменском районе > Ульяновское с/пос > Володарское шоссе > Дзержинское шоссе > Каширское шоссе > Москва - Аэропорт Домодедово, А-105 шоссе > Новогорьевское шоссе

Обновлено: 13 апр, 21:26 > 52 просмотра, 3 за сегодня

Участок, 245 сот.

Московская область, Раменский городской округ, Ульяновское с/пос [На карте](#)

М Новорязанское шоссе 67 км от МКАД М Новогорьевское шоссе 66 км от МКАД
 М Дзержинское шоссе 68 км от МКАД М Москва - Аэропорт Домодедово, А-105 шоссе 76 км от МКАД
 М Володарское шоссе 76 км от МКАД М Каширское шоссе 76 км от МКАД

[В избранное](#) [Поделиться](#) [Печать](#) [Пожаловаться](#)

Нет фото

Площадь участка
245 сот.

Продается земельный участок от собственника 2,45 га в Раменском районе, вблизи д. Аргуново. Рядом строится трасса М5. По границе проведено электричество.
Кадастровый номер: 50:23:0050573:73

2 200 000 ₽

[Следить за изменением цены](#)

Стоимость метра 8 980 ₽/сот.

+7 965 162-26-93

☎ Номер только для звонков, сообщения не дойдут
 📧 Если захотите оставить жалобу, [напишите нам](#)

[Написать](#)

СОБСТВЕННИК
ID 99492705

циан.ипотека

Один запрос в 11 банков
10 минут на предварительное решение по ипотеке
Ставки от 4,6%

Об участке

Площадь	245 сот.	Канализация	Нет
		Электричество	Есть
		Газ	Нет

[Отзыв о сайте](#)

Коммуникации и удобства

Объект аналог №2

Продам земля сельхозназначе: x

olan.ru/gorodskoy-okrug-ramenskiy/sale-land-lot/agricultural/59263984-2222-0-sot-13968000-rub-selskoe-poselenie-ulyaninskoe-mesch...

Продам земля сельхозназначения 2222.0 сот городской округ Раменский сельское поселение Ульяновское, Мещерино

№ 59263984 | Обновлено 29 июн в 17:42 | Просмотров всего 16, сегодня 3



[☆](#) [Поделиться](#) [Пожаловаться](#) [Редактировать](#)

городской округ Раменский / Продажа земельных участков / Сельхозназначения

цена: 13 968 000 ₽

агент [Показать телефон](#)

площадь участка: 2222.0 сот.
 адрес: городской округ Раменский

Описание

Продаются 240 земельных участков, расположенных в сельском поселении Ульяновское, в Раменском районе Московской области восточнее населенного пункта Аргуново. Кадастровый номер одного из участков 50:23:0050529:1215. Категория земель: земли сельскохозяйственного назначения, вид разрешенного использования: для дачного строительства с правом возведения жилого дома, с правом регистрации проживания в нем. Общая площадь земельных участков 22, 2223 га. Земельные участки располагаются в 63 км. от МКАД в юго-восточном направлении. Коммуникации отсутствуют. Собственник - Банк, прямая продажа. Предложение не является публичной офертой. Дополнительную информацию можно уточнить по телефону, указанному в объявлении.

Купите этот участок в ипотеку
Для пользователей olan.ru

Объект аналог №3

Продам землю в селе Степановское


olan.ru/gorodskoy-okrug-ramenskiy/s-stepanovskoe/sale-land-lot/53868552-245-0-sot-2000000-rub

Сведения о госуда... Обзор рынка ком... МинФин РФ, облиг... Новости - Ассоциа... Максильян | Анали... Купить участок зе... Вторичный рынок... Корректировка на...

Продам землю 245.0 сот городской округ Раменский село Степановское
 № 53868552 | Обновлено 29 апр в 00:27 | Просмотров всего 18, сегодня 2

☆ Пожаловаться Редактировать


городской округ Раменский / Недвижимость с Степановское / Продажа земельных участков



цена: 2 000 000 ₽

агент +79165787800
 объявление № 53868552 на сайте olan.ru

площадь участка: 245.0 сот.
 адрес: городской округ Раменский, с. Степановское



Описание
 Новорязанское шоссе 60 км от МКАД, село Степановское. Участок 2.45 га, правильной формы, ровный, сухой, подключено электричество, рядом развитая инфраструктура, для постоянного проживания. Участок 2.45 га / дачное строительство / земли населенных пунктов. Коммуникации - электричество 15 кВт, три фазы, подключено; газ проводят, будет в 2022 году. Окружающая местность: Природа - лес рядом в 1 км, озеро в 2 км. Рядом развитая инфраструктура: школа, детсад, больница, супермаркет "Магнит". Общественный транспорт - автобус от метро "Котельники", остановка в 3 км. Ближайшие населенные пункты: город Бронницы, село Никитское. Административная принадлежность: Московская область, Раменский городской округ (Раменский район). Цена 2 000 000 рублей. Более подробная информация по телефону: 8-916-578-78-00, Александр Викторович.

Купить этот участок в ипотеку

ПРИЛОЖЕНИЕ 4. КОПИИ ДОКУМЕНТОВ ОБ ОБЪЕКТЕ ОЦЕНКИ

ООО «УСАДЬБА»

140105, Московская область, г. Раменское, Северное шоссе, д. 10, офис 65/714
Тел. (495) 1223-35-75

E-mail: info@usadba.ru

www.usadba.ru

ИНН 50/0401001

ОГРН 1179668013661

Иск. № _____ от «05» мая 2022 г.
на № _____ от _____ 2022 г.

Руководителю группы по управлению активами
фондов ЗАО УК «ВМ Капитал»
А.В. Муравьеву

Коммерческое предложение

Уважаемый Алексей Владимирович!

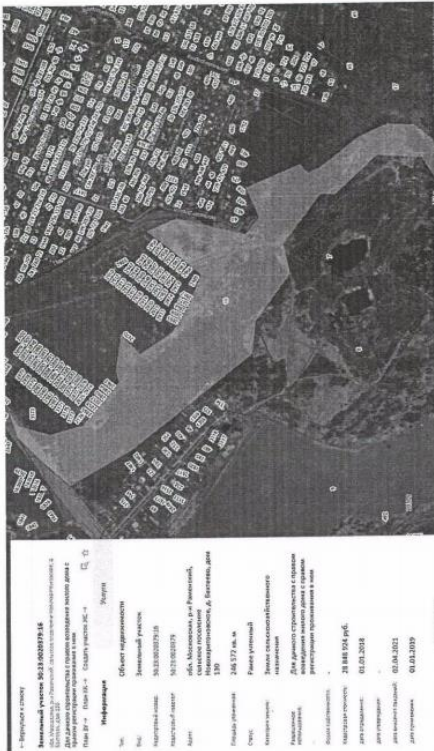
В соответствии с Вашим запросом нашей организацией выполнен укрупненный расчет стоимости работ по расчистке прилегающих Вашей организации земельных участков сельскохозяйственного назначения от Древесно-кустарниковой растительности (ДКР) и выполнению сопутствующих работ / услуг, необходимых для использования земельных участков по целевому назначению в соответствии с установленным видом разрешенного использования.

При выполнении расчета мы руководствовались утверждёнными в нашей организации расценками, включающими в себя стоимость доставки техники до места выполнения работ, ГСМ и расходные материалы, а также проживание рабочих:

1. Вырубка деревьев механизированным способом диаметром от 15 см, но не более 35 см на высоте 1,3 м от уровня земли = 225 000 руб./смена. Ориентировочный объем работ в смену одной бригадой (2 чел.) с применением техники Харвестер АМКОДОР 2541 = 2500 кв.м. при высокой плотности произрастания.
2. Вырубка деревьев механизированным способом диаметром более 35 см, но не более 95 см на высоте 1,3 м от уровня земли = 312 500 руб./смена. Ориентировочный объем работ в смену одной бригадой (2 чел.) с применением техники Харвестер АМКОДОР 2551 = 3500 кв.м. при низкой плотности произрастания.
3. Вырубка деревьев ручным способом диаметром не более 25 см на высоте 1,3 м от уровня земли = 62 500 руб./смена. Ориентировочный объем работ в смену одной бригадой (5 чел.) с применением бензопил и кусторезов = 1500 кв.м. при высокой плотности произрастания.
4. Вырубка деревьев ручным способом диаметром более 25 см на высоте 1,3 м от уровня земли = 100 000 руб./смена. Ориентировочный объем работ в смену одной бригадой (5 чел.) с применением бензопил и кусторезов = 2000 кв.м. при низкой плотности произрастания.
5. Расчистка от ДКР (Древесно-кустарниковой растительности) механизированным способом с применением мотыльера АНВЛ-400 (мотыльера-ротаватора) = 4000 кв.м. при низкой плотности произрастания и небольших перепадах высот.
6. Расчистка от ДКР (Древесно-кустарниковой растительности) ручным способом = 125 000 руб./смена. Ориентировочный объем работ в смену одной бригадой (5 чел.) с применением бензопил и кусторезов = 1200 кв.м.
7. Утилизация ДКР с применением шепробитки = 31 250 руб./смена.
8. Корчевание пней с применением техники – экскаватора JCB 3СХ. Ориентировочный объем работ в смену = 2500 кв.м. при низкой плотности произрастания и небольших перепадах высот = 47 750 руб./смена
9. Утилизация пней (с применением Дискосов навесного измельчителя) = 225 000 руб./Га
10. Выравнивание поверхности грунта планировщиком = 30 000 руб./смена. Ориентировочный объем работ в смену одной бригадой (2 чел.) с применением техники – Бульдозер /планировщик KAISER = 3000 кв.м.
11. Дискосание почвы в 2 прохода. = 25 000 руб./смена. Ориентировочный объем работ в смену с применением техники – Трактор МТЗ 1221 с навесным оборудованием = 15 000 кв.м.

В качестве примера представляем расчет стоимости вырубки и расчистки от ДКР земельного участка с кадастровым номером 50:23:0020379:16 общей площадью 246 572 кв.м. расположенный по адресу: МО, Раменский район сп. Новохаритоновское имеющий разные виды деревьев и кустарников, а также ярко выраженный рельеф – овраги и перепады высот более 2 метров по горизонту. Подъезд к участку ограничен.

Схема границ земельного участка:



Вид работ, применяемая техника и стоимость работ/услуг:

I. Подготовительные работы:

1. Составление технологической карты работ, проводимых на участке – при заказе работ по расчистке услуга предоставляется бесплатно.
 2. Составление депршипана и пересчётной ведомости по зеленым насаждениям. – 375 000 руб./Га. (9 246 450 руб.)
 3. Согласование технологической карты с ГКУ МО «Мособллес» и участковым лесничеством (Внуковский филиал ГКУ МО «Мособллес») - при заказе работ по расчистке услуга предоставляется бесплатно.
 4. Согласование технологической карты с Администрацией Раменского городского округа и МКУ ТУ «Новохаритоновское» - при заказе работ по расчистке услуга предоставляется бесплатно.
 5. Сопровождение процедуры получения Заказчиком порубочного билета в Администрации Раменского городского округа. Работы по вырубке деревьев и расчистке от ДКР выполняются только при условии получения от Заказчика разрешения на вырубку зеленых насаждений и оплаты компенсации за вырубку зеленых насаждений в соответствии с Постановлением № 44 от 25.09.2017 г. Расчет компенсации для уплаты в бюджет осуществляется по методике, утвержденной Решением Совета депутатов Раменского городского округа от 26.08.2020 № 11/31-СД.
 6. Извещение уполномоченных органов о начале производства работ на земельном участке - при заказе работ по расчистке услуга предоставляется бесплатно.
 7. Оформление ордера на земляные работы - при заказе работ по расчистке услуга предоставляется бесплатно.
- ### II. Работы по организации временной подъездной дороги к земельному участку
1. Согласование организации строительства временного подъезда к участку с собственниками смежных земельных участков, через которые предполагается осуществлять подъезд к месту выполнения работ. Возможно потребуется оформление сервитута. (При достижении договоренностей с собственниками – в частном порядке, при не достижении – через суд) – 200 000 руб.
 2. Работы по расчистке участка для строительства подъездной дороги. Ориентировочные затраты составят 750 000 руб. (уточняется по результатам согласования трассы со смежными собственниками).
 3. Планирование грунта Бульдозером с подсыпкой неровностей ПТС. Ориентировочные затраты составят 1 000 000 руб. (уточняется по результатам согласования трассы со смежными собственниками).
 4. Строительные работы – устройство подушки и укладки дорожных плит в заболоченных участках (около 720 п.м.). Ориентировочные затраты составят 5 000 000 руб. (уточняется по результатам согласования трассы со смежными собственниками).
- ### III. Работы по вырубке, уничтожению порубочных остатков и мульчированию
1. Работы по вырубке крупномеров механизированным способом – ок 35 000 кв.м. (Деревья, диаметром более 35 см, но не более 95 см на высоте 1,3 м от уровня земли с применением техники Харвестер АМКОДОР 2551 – 10 (десять) смен – 3 125 000 руб.
 2. Работы по вырубке средних деревьев механизированным способом – ок. 140 000 кв.м. (Деревья,

диаметром от 15 см, но не более 35 см на высоте 1,3 м от уровня земли с применением техники Харвестер АМКОДОР 2541) – 56 (пятьдесят шесть) смен – 12 600 000 руб.

3. Работы по вырубке деревьев ручным способом – 45 000 к.м. (Деревья диаметром не более 25 см на высоте 1,3 м от уровня земли с применением бензопилы и кусторезов) = 30 (тридцать) смен) – 1 875 000 руб.
4. Трелевка, штабель с применением трелевочника = 60 (шестьдесят) смен – 2 250 000 руб.
5. Корчевание пней с применением техники – экскаватора JCB 3СХ = 100 (сто) смен – 4 375 000 руб.
6. Утилизация пней и других отходов ДКР (с применением Дискового измельчителя) = 5 375 000 руб.

IV. Финальная обработка участка

7. Выравнивание поверхности грунта планировщиком = 80 (восемьдесят) смен – 4 000 000 руб.
8. Дискование почвы в 2 прохода с применением техники – Трактор МТЗ 1221 с навесным оборудованием = 32 (тридцать две) смены – 800 000 руб.

ИТОГО:

- стоимость работ и услуг по расчистке участка с кадастровым номером 50:23:0020379:16 общей площадью 246 572 кв.м. (без стоимости получения порубочного билета и компенсационных платежей) – 50 596 450 руб. НДС не применимо (УСН). При этом вся вырубленная древесина передается заказчику по акту приема-передачи и является собственностью заказчика. Ориентировочный объем древесины, передаваемый заказчику с данного земельного участка – 3 200 куб.м.

- ориентировочная стоимость компенсационных платежей в бюджет района – 182 141 059 руб. (Точный расчет компенсационных платежей возможно выполнить только после составления пересчетной ведомости по зеленым насаждениям.

Угруппированный расчет затрат по остальным участкам, принадлежащим Вашей организации и требующим расчистки – в приложении №1 к настоящему письму.

Наша организация имеет возможность и готова выполнить весь объем поставленных задач с надлежащим качеством и соблюдением оговоренных сроков.

С уважением,
Генеральный директор

А.Н. Сироткин



Иск. № 814
От «5» МАР 2022
На № _____
От « » _____ 2022



Генеральному директору
ООО «ФандОценка»
Ивашковой Н.П.

Уважаемая Наталья Павловна!

Прошу Вас при подготовке оценки земельных участков, входящих в состав активов Закрытого паевого инвестиционного фонда недвижимости «РВМ-Подмосковный» под управлением ЗАО УК «РВМ Капитал», учесть их качественные характеристики в таблице ниже.

В Приложении 1 прилагаем коммерческое предложение от подрядчика на расчистку земельных участков и предварительный расчет стоимости работ/услуг по расчистке.

№ п/п	Кадастровый номер	Общая площадь, кв.м	Вид разрешенного использования	Местонахождение (адресный ориентир)	Описание ЗУ	Рекомендации
1	50:23:0020379:60	29 837	для дачного строительства с правом возведения жилого дома с правом регистрации проживания в нем	Московская область, Раменский район, с.п. Новохаритоновское, д. Бахтево	Залесенность 100%; Закустаренность - 50%, подъезд ограничен лесом и забором соседнего СНТ	Выполнить мульчирование кустарника и вырубку деревьев
2	50:23:0020379:59	29 688	для дачного строительства с правом возведения жилого дома с правом регистрации проживания в нем	Московская область, Раменский район, с.п. Новохаритоновское, д. Бахтево	Залесенность 60%; Закустаренность - 20%, подъезд ограничен лесом и забором соседнего СНТ	Выполнить мульчирование кустарника
3	50:23:0020379:58	29 305	для дачного строительства с правом возведения жилого дома с правом	Московская область, Раменский район, с.п.	Залесенность 80%; Закустаренность - 40%, подъезд ограничен лесом и забором соседнего СНТ	Выполнить мульчирование кустарника и вырубку деревьев

ЗАО УК «РВМ Капитал»,
105064, Москва, ул. Земляной Вал, д. 9. 9т/пом/ком
8/л/1,3-7,
телефон +7 495 660 7030, факс: +7 495 660 7032,
e-mail: info@rwmcapital.ru
www.rwminvest.ru

ОГРН 1057749282810
ИНН 7722563196
КПП 770901001

р/с 40701810122000045436
в АКБ "Абсолют Банк" (ПАО)
к/с 30101810500000000976
БИК 044525976

			регистрации проживания в нем	Новохаритоновское, д. Бахтево		
4	50:23:0020379:64	29 582	для дачного строительства с правом возведения жилого дома с правом регистрации проживания в нем	Московская область, Раменский район, с.п. Новохаритоновское, д. Бахтево	Не ровный рельеф, заболоченность (подтопляемость) - 5%, Залесенность 90%; Закустаренность - 40%, подъезд ограничен лесом, болотом и забором соседнего СНТ	Выполнить мульчирование кустарника и вырубку деревьев
5	50:23:0020379:65	29 204	для дачного строительства с правом возведения жилого дома с правом регистрации проживания в нем	Московская область, Раменский район, с.п. Новохаритоновское, д. Бахтево	Не ровный рельеф, заболоченность (подтопляемость) - 15%, Залесенность 80%; Закустаренность - 70%, подъезд ограничен лесом, болотом и забором соседнего СНТ	Выполнить мульчирование кустарника и вырубку деревьев
6	50:23:0020379:63	29 900	для дачного строительства с правом возведения жилого дома с правом регистрации проживания в нем	Московская область, Раменский район, с.п. Новохаритоновское, д. Бахтево	Заболоченность (подтопляемость) - 100%, подъезд ограничен лесом и забором соседнего СНТ	Учесть инженерно-геологические условия
7	50:23:0000000:164544	28 482	для дачного строительства с правом возведения жилого дома с правом регистрации проживания в нем	Московская область, Раменский район, с.п. Новохаритоновское, д. Бахтево	Залесенность 15%; Закустаренность - 10%, на участке расположен мелиоративный канал	Выполнить мульчирование кустарника и вырубку деревьев
8	50:23:0000000:164545	28 419	для дачного строительства с правом возведения жилого дома с правом регистрации проживания в нем	Московская область, Раменский район, с.п. Новохаритоновское, д. Бахтево	Залесенность 80%; Закустаренность - 40%, подъезд ограничен лесом и забором соседнего СНТ, на участке расположен мелиоративный канал	Выполнить мульчирование кустарника и вырубку деревьев

ЗАО УК «РВМ Капитал»,
105064, Москва, ул. Земляной Вал, д. 9. эт/пом/ком
8/1/1.3-7,
телефон +7 495 660 7030, факс: +7 495 660 7032,
e-mail: info@rwmcapital.ru
www.rwminvest.ru

ОГРН 1057749282810
ИНН 7722563196
КПП 770901001

р/с 40701810122000045436
в АКБ "Абсолют Банк" (ПАО)
к/с 30101810500000000976
БИК 044525976

9	50:23:0020379:56	29 211	для дачного строительства с правом возведения жилого дома с правом регистрации проживания в нем	Московская область, Раменский район, с.п. Новохаритоновское, д. Бахтево	Залесенность 90%; Закустаренность - 20%,	Выполнить мульчирование кустарника и вырубку деревьев
10	50:23:0020379:57	29 960	для дачного строительства с правом возведения жилого дома с правом регистрации проживания в нем	Московская область, Раменский район, с.п. Новохаритоновское, д. Бахтево	Залесенность 60%; Закустаренность - 30%	Выполнить мульчирование кустарника и вырубку деревьев
11	50:23:0020459:24	29 836	для дачного строительства с правом возведения жилого дома с правом регистрации проживания в нем	Московская область, Раменский район, с.п. Новохаритоновское, с. Карлово	Закустаренность 50%, Заболочиваемость - 100%,	Выполнить мульчирование кустарника и учесть инженерно-геологические условия
12	50:23:0020459:28	29 414	для дачного строительства с правом возведения жилого дома с правом регистрации проживания в нем	Московская область, Раменский район, с.п. Новохаритоновское, с. Карлово	Закустаренность 50%, Заболоченность (подтопляемость) - 100%,	Выполнить мульчирование кустарника и учесть инженерно-геологические условия
13	50:23:0020459:44	29 638	для дачного строительства с правом возведения жилого дома с правом регистрации проживания в нем	Московская область, Раменский район, с.п. Новохаритоновское, с. Карлово	Участок вытянутый вдоль реки "Сеченка" (Код водного объекта 09010101812110000024331, длина водотока - 16 км, сопряженный с разрушенной системой мелиорации. Охранная зона реки, закустаренность 5%,	Выполнить мульчирование кустарника и учесть охранную зону рек
14	50:23:0020459:45	29 727	для дачного строительства с правом возведения жилого дома с правом	Московская область, Раменский район, с.п. Новохаритоновское, с. Карлово	Закустаренность 60%, Заболоченность (подтопляемость) - 100%,	Выполнить мульчирование кустарника и учесть инженерно-геологические условия

ЗАО УК «РВМ Капитал»,
105064, Москва, ул. Земляной Вал, д. 9. эт/пом/ком
8/1/1.3-7,
телефон +7 495 660 7030, факс: +7 495 660 7032,
e-mail: info@rwmcapital.ru
www.rwminvest.ru

ОГРН 1057749282810
ИНН 7722563196
КПП 770901001

р/с 40701810122000045436
в АКБ "Абсолют Банк" (ПАО)
к/с 30101810500000000976
БИК 044525976

			регистрации проживания в нем			
15	50:23:0020459:47	29 816	для дачного строительства с правом возведения жилого дома с правом регистрации проживания в нем	Московская область, Раменский район, с.п. Новохаритоновское, с. Карпово	Участок правильной формы, вытянутый вдоль реки "Сеченка" (Код водного объекта 09010101812110000024331, длина водотока - 16 км, охранная зона), сопряженный с разрушенной системой мелиорации. Охранная зона реки, закустаренность 20%;	Выполнить мульчирование кустарника и учеть инженерно-геологические условия
16	50:23:0020459:50	29 892	для дачного строительства с правом возведения жилого дома с правом регистрации проживания в нем	Московская область, Раменский район, с.п. Новохаритоновское, с. Карпово	Залесенность - 80%; Закустаренность 60%, Заболоченность (подтопляемость) - 50%,	Выполнить мульчирование кустарника и вырубку деревьев. Учет инженерно-геологические условия
17	50:23:0020459:39	29 671	для дачного строительства с правом возведения жилого дома с правом регистрации проживания в нем	Московская область, Раменский район, с.п. Новохаритоновское, с. Карпово	Залесенность - 80%; Закустаренность 70%, Заболоченность (подтопляемость) - 50%,	Выполнить мульчирование кустарника и вырубку деревьев. Учет инженерно-геологические условия
18	50:23:0020459:38	29 147	для дачного строительства с правом возведения жилого дома с правом регистрации проживания в нем	Московская область, Раменский район, с.п. Новохаритоновское, с. Карпово	Залесенность - 80%; Закустаренность 70%, Заболоченность (подтопляемость) - 100%,	Выполнить мульчирование кустарника и вырубку деревьев. Учет инженерно-геологические условия
19	50:23:0020459:32	29 570	для дачного строительства с правом возведения жилого дома с правом регистрации проживания в нем	Московская область, Раменский район, с.п. Новохаритоновское, с. Карпово	Залесенность - 85%; Закустаренность 70%, проселочные дороги; проходит мелиоративный канал, залежи ТБО (1 локация) - около 100 куб.м.	Выполнить мульчирование кустарника и вырубку деревьев. Ликвидировать залежи твердых бытовых отходов (1 локация)

ЗАО УК «РВМ Капитал»,
105064, Москва, ул. Земляной Вал, д. 9. эт/пом/ком
8/1/1,3-7,
телефон +7 495 660 7030, факс: +7 495 660 7032,
e-mail: info@rwmcapital.ru
www.rwminvest.ru

ОГРН 1057749282810
ИНН 7722563196
КПП 770901001

р/с 40701810122000045436
в АКБ "Абсолют Банк" (ПАО)
к/с 30101810500000000976
БИК 044525976

20	50:23:0020459:27	29 781	для дачного строительства с правом возведения жилого дома с правом регистрации проживания в нем	Московская область, Раменский район, с.п. Новохаритоновское, с. Карпово	Закустаренность 40%; Залежи ТБО (1 локация) - около 10 куб.м	Ликвидировать залежи твердых бытовых отходов (1 локация), выполнить мульчирование кустарников
21	50:23:0020452:23	19 325	Для сельскохозяйственного производства	Московская область, Раменский район, с.п. Новохаритоновское, с. Карпово	Залесенность - 80%; Закустаренность 70%	Выполнить мульчирование кустарника и вырубку деревьев.
22	50:23:0020452:24	29 163	Для сельскохозяйственного производства	Московская область, Раменский район, с.п. Новохаритоновское, с. Карпово	Залесенность - 80%; Закустаренность 70%, Заболоченность (подтопляемость) - 70%	Выполнить мульчирование кустарника и вырубку деревьев. Учет инженерно-геологические условия
23	50:23:0020452:26	29 191	Для сельскохозяйственного производства	Московская область, Раменский район, с.п. Новохаритоновское, с. Карпово	Залесенность - 80%; Закустаренность 70%, Заболоченность (подтопляемость) - 70%, охранная зона канала мелиорации 90%	Выполнить мульчирование кустарника и вырубку деревьев. Учет инженерно-геологические условия
24	50:23:0020452:28	28 202	Для сельскохозяйственного производства	Московская область, Раменский район, с.п. Новохаритоновское, с. Карпово	Закустаренность 15%	Выполнить мульчирование кустарника
25	50:23:0020452:29	28 196	Для сельскохозяйственного производства	Московская область, Раменский район, с.п. Новохаритоновское, с. Карпово	Залесенность - 5%; Закустаренность 5%	Выполнить мульчирование кустарника и вырубку деревьев.
26	50:23:0020452:30	29 058	Для сельскохозяйственного производства	Московская область, Раменский район, с.п. Новохаритоновское, с. Карпово	Залесенность - 8%; Закустаренность 6%	Выполнить мульчирование кустарника и вырубку деревьев.

ЗАО УК «РВМ Капитал»,
105064, Москва, ул. Земляной Вал, д. 9. эт/пом/ком
8/1/1,3-7,
телефон +7 495 660 7030, факс: +7 495 660 7032,
e-mail: info@rwmcapital.ru
www.rwminvest.ru

ОГРН 1057749282810
ИНН 7722563196
КПП 770901001

р/с 40701810122000045436
в АКБ "Абсолют Банк" (ПАО)
к/с 30101810500000000976
БИК 044525976

27	50:23:0020452:31	22 279	Для сельскохозяйственного производства	Московская область, Раменский район, с.п. Новохаритоновское, с. Карпово	Залесенность - 4%; Закустаренность 3%	Выполнить мульчирование кустарника и вырубку деревьев.
28	50:23:0020452:33	29 697	Для сельскохозяйственного производства	Московская область, Раменский район, с.п. Новохаритоновское, с. Карпово	Залесенность - 10%; Закустаренность 5%	Выполнить мульчирование кустарника и вырубку деревьев.
29	50:23:0020452:34	28 201	Для сельскохозяйственного производства	Московская область, Раменский район, с.п. Новохаритоновское, с. Карпово	Залесенность - 10%; Закустаренность 5%	Выполнить мульчирование кустарника и вырубку деревьев.
30	50:23:0020452:35	29 736	Для сельскохозяйственного производства	Московская область, Раменский район, с.п. Новохаритоновское, с. Карпово	Залесенность - 15%; Закустаренность 7%	Выполнить мульчирование кустарника и вырубку деревьев.
31	50:23:0020460:16	29 719	Для сельскохозяйственного производства	Московская область, Раменский район, с.п. Новохаритоновское, с. Карпово	Залесенность - 20%; Закустаренность 85%, Заболоченность (подтопляемость) - 70%, охранная зона канала мелиорации и реки Сеченка - 75%	Выполнить мульчирование кустарника и вырубку деревьев. Учесть инженерно-геологические условия
32	50:23:0020452:32	19 506	Для сельскохозяйственного производства	Московская область, Раменский район, с.п. Новохаритоновское, с. Карпово	Залесенность - 5%; Закустаренность 15%, Заболоченность (подтопляемость) - 30% Охранная зона ЛЭП - 18%,	Выполнить мульчирование кустарника и вырубку деревьев. Учесть инженерно-геологические условия
33	50:23:0020460:24	29 623	Для сельскохозяйственного производства	Московская область, Раменский район, с.п. Новохаритоновское, с. Карпово	Залесенность - 10%; Закустаренность 35%, Заболоченность (подтопляемость) - 10% Охранная зона ЛЭП - 35%,	Выполнить мульчирование кустарника и вырубку деревьев. Учесть инженерно-геологические условия

ЗАО УК «РВМ Капитал»,
105064, Москва, ул. Земляной Вал, д. 9. эт/пом/ком
8/1/1,3-7,
телефон +7 495 660 7030, факс: +7 495 660 7032,
e-mail: info@rwmcapital.ru
www.rwminvest.ru

ОГРН 1057749282810
ИНН 7722563196
КПП 770901001

р/с 40701810122000045436
в АКБ "Абсолют Банк" (ПАО)
н/с 30101810500000000976
БИК 044525976

34	50:23:0020460:25	13 622	Для сельскохозяйственного производства	Московская область, Раменский район, с.п. Новохаритоновское, с. Карпово	Залесенность - 5%; Закустаренность 20%, Заболоченность (подтопляемость) - 35% Охранная зона ЛЭП - 67%,	Выполнить мульчирование кустарника и вырубку деревьев. Учесть инженерно-геологические условия
35	50:23:0020460:26	18 608	Для сельскохозяйственного производства	Московская область, Раменский район, с.п. Новохаритоновское, с. Карпово	Залесенность - 35%; Закустаренность 25%, Заболоченность (подтопляемость) - 30% Охранная зона ЛЭП - 36%,	Выполнить мульчирование кустарника и вырубку деревьев. Учесть инженерно-геологические условия
36	50:23:0020460:17	22 746	Для сельскохозяйственного производства	Московская область, Раменский район, с.п. Новохаритоновское, с. Карпово	Залесенность - 60%; Закустаренность 75%, Заболоченность (подтопляемость) - 100%, охранная зона реки Сеченка - 100%	Выполнить мульчирование кустарника и вырубку деревьев. Учесть инженерно-геологические условия
37	50:23:0020460:23	28 967	Для сельскохозяйственного производства	Московская область, Раменский район, с.п. Новохаритоновское, с. Карпово	Залесенность - 45%; Закустаренность 15%, Заболоченность (подтопляемость) - 30% Охранная зона ЛЭП - 8%,	Выполнить мульчирование кустарника и вырубку деревьев. Учесть инженерно-геологические условия
38	50:23:0020379:15	277 826	Для сельскохозяйственного производства	Московская область, Раменский район, с.п. Новохаритоновское, д. Меткомелино	Залесенность - 5%; Закустаренность 15%, Заболоченность (подтопляемость) - 20% На участке расположены каналы мелиорации. У участка отсутствуют координаты границ	Выполнить мульчирование кустарника и вырубку деревьев. Учесть инженерно-геологические условия. Восстановить координаты границ.
39	50:23:0020294:25	22 717	Для сельскохозяйственного производства	Московская область, Раменский район, с.п. Гжельское	Залесенность - 100%;	Выполнить вырубку деревьев.
40	50:23:0020294:26	28 574	Для сельскохозяйственного производства	Московская область, Раменский район, с.п. Гжельское	Залесенность - 100%;	Выполнить вырубку деревьев.
41	50:23:0020279:8	15 330	Для сельскохозяйственного производства	Московская область, Раменский район, с.п. Гжельское	Залесенность - 100%;	Выполнить вырубку деревьев.

ЗАО УК «РВМ Капитал»,
105064, Москва, ул. Земляной Вал, д. 9. эт/пом/ком
8/1/1,3-7,
телефон +7 495 660 7030, факс: +7 495 660 7032,
e-mail: info@rwmcapital.ru
www.rwminvest.ru

ОГРН 1057749282810
ИНН 7722563196
КПП 770901001

р/с 40701810122000045436
в АКБ "Абсолют Банк" (ПАО)
н/с 30101810500000000976
БИК 044525976

				район, с.п. Гжельское		
42	50:23:0010348:195	26 752	для дачного строительства с правом возведения жилого дома с правом регистрации проживания в нем	Московская область, Раменский район, с.п. Новохаритоновское	Залесенность - 85%; Закустаренность 20%, Заболоченность (подтопляемость) - 15% Водоем - 30%,	Выполнить мульчирование кустарника и вырубку деревьев. Учесть инженерно-геологические условия
43	50:23:0010348:196	25 727	для дачного строительства с правом возведения жилого дома с правом регистрации проживания в нем	Московская область, Раменский район, с.п. Новохаритоновское	Залесенность - 80%; Закустаренность 15%, Заболоченность (подтопляемость) - 10% Водоем - 30%,	Выполнить мульчирование кустарника и вырубку деревьев. Учесть инженерно-геологические условия
44	50:23:0010371:29	29 119	Для сельскохозяйственного производства	Московская область, Раменский район, с.п. Новохаритоновское	Закустаренность - 10%;	Выполнить мульчирование кустарника
45	50:23:0010358:137	29 508	Для сельскохозяйственного производства	Московская область, Раменский район, с.п. Новохаритоновское	Залесенность - 15%; Закустаренность 20%	Выполнить мульчирование кустарника и вырубку деревьев.
46	50:23:0020459:380	360 899	для дачного строительства с правом возведения жилого дома с правом регистрации проживания в нем	Московская область, Раменский район, с.п. Новохаритоновское	Залесенность - 5%; Закустаренность 10% На участке расположены каналы мелиорации,	Выполнить мульчирование кустарника и вырубку деревьев. Учесть инженерно-геологические условия
47	50:23:0020379:17	382 127	для дачного строительства с правом возведения жилого дома с правом регистрации проживания в нем	Московская область, Раменский район, с.п. Новохаритоновское	Залесенность - 60%; Закустаренность 65%, Заболоченность (подтопляемость) - 60%	Выполнить мульчирование кустарника и вырубку деревьев. Учесть инженерно-геологические условия

ЗАО УК «РВМ Капитал»,
105064, Москва, ул. Земляной Вал, д. 9. эт/пом/ком
8/1/1,3-7,
телефон +7 495 660 7030, факс: +7 495 660 7032,
e-mail: info@rwmcapital.ru
www.rwminvest.ru

ОГРН 1057749282810
ИНН 7722563196
КПП 770901001

р/с 40701810122000045436
в АКБ "Абсолют Банк" (ПАО)
к/с 3010181050000000976
БИК 044525976

48	50:23:0020379:16	246 572	для дачного строительства с правом возведения жилого дома с правом регистрации проживания в нем	Московская область, Раменский район, с.п. Новохаритоновское, д. Бахтеево	Участок неправильной формы. Закустаренность 50%; Залесенность 70%; Участок попадает в ЗОУИТ ВЛЭП- 4150 кв.м. (0,17%) Ведётся несанкционированная добыча песка, торфа и глины. Грунтовые дороги СНТ, Залежи твёрдых бытовых отходов (3 локация), промышленных отходов (гудрон- 1 локация) и сухостоя (1 локация) - около 300 куб.м.	Ликвидировать залежи твёрдых бытовых отходов (2 локация), сухостоя (1 локация), промышленных отходов (гудрон- 1 локация), Выполнить мульчирование кустарника и вырубку деревьев
49	50:23:0020464:2	58 400	Для сельскохозяйственного производства	Московская область, Раменский район, с.п. Гжельское	Залесенность - 70%; Закустаренность 35%, Заболоченность (подтопляемость) - 5% Охранная зона ЛЭП - 35%,	Выполнить мульчирование кустарника и вырубку деревьев. Учесть инженерно-геологические условия
50	50:23:0020464:5	53 930	Для сельскохозяйственного производства	Московская область, Раменский район, с.п. Гжельское	Залесенность - 95%; Закустаренность 40%, Заболоченность (подтопляемость) - 5% Охранная зона ЛЭП - 26%,	Выполнить мульчирование кустарника и вырубку деревьев. Учесть инженерно-геологические условия
51	50:23:0020464:4	37 457	Для сельскохозяйственного производства	Московская область, Раменский район, с.п. Гжельское	Закустаренность 20%, Охранная зона ЛЭП - 44%,	Выполнить мульчирование кустарника. Учесть инженерно-геологические условия
52	50:23:0020464:1	20 700	Для сельскохозяйственного производства	Московская область, Раменский район, с.п. Гжельское	Закустаренность 5%, Заболоченность (подтопляемость) - 5% Охранная зона ЛЭП - 22%,	Выполнить мульчирование кустарника. Учесть инженерно-геологические условия

Просим произвести переоценку данных участков с учетом затрат на приведение их в состояние пригодное под использование.

Заместитель Генерального директора - Финансовый директор



Володарский А.В.

Исполнитель Литвинчук Анна (доб. 418)

ЗАО УК «РВМ Капитал»,
105064, Москва, ул. Земляной Вал, д. 9. эт/пом/ком
8/1/1,3-7,
телефон +7 495 660 7030, факс: +7 495 660 7032,
e-mail: info@rwmcapital.ru
www.rwminvest.ru

ОГРН 1057749282810
ИНН 7722563196
КПП 770901001

р/с 40701810122000045436
в АКБ "Абсолют Банк" (ПАО)
к/с 3010181050000000976
БИК 044525976

**Предварительный расчет стоимости работ/услуг по расчистке земельных участков
ЗАО УК "РВМ Капитал" методом сплошной расчистки с валкой деревьев.**

В целях расчета в таблице взята усреднённая стоимость работ по расчистке участков, равная 183 руб./кв.м.

Кадастровый (условный номер) номер	Общая площадь, кв.м	% участка, на котором требуется вырубка/расчистка	Стоимость расчистки участка от ДКР, руб.	Предварительный расчет стоимости получения поручочного билета при сплошной рубке, руб.
50:23:0020379:60	29 837	100	6 041 993	22 053 273
50:23:0020379:58	29 305	80	4 747 410	17 328 047
50:23:0020379:64	29 582	95	5 690 837	20 771 556
50:23:0020379:65	29 204	90	5 322 429	19 426 866
50:23:0000000:164545	28 419	90	5 179 363	18 904 674
50:23:0020379:56	29 211	90	5 323 705	19 431 522
50:23:0020379:57	29 960	70	4 246 830	15 500 930
50:23:0020459:50	29 892	90	5 447 817	19 884 532
50:23:0020459:39	29 671	85	5 107 121	18 640 991
50:23:0020459:38	29 147	80	4 721 814	17 234 621
50:23:0020459:32	29 570	85	5 089 736	18 577 537
50:23:0020294:25	22 717	100	4 600 193	16 790 703
50:23:0020294:26	28 574	100	5 786 235	21 119 758
50:23:0020279:8	15 330	100	3 104 325	11 330 786
50:23:0020379:16	246 572	90	44 937 747	164 022 777
50:23:0020464:2	58 400	90	10 643 400	38 848 410
50:23:0020464:5	53 930	100	10 920 825	39 861 011
Итого			136 911 780	499 727 994

ЗАО УК «РВМ Капитал»,
105064, Москва, ул. Земляной Вал, д. 9. эт/пом/ком
8/1/1,3-7,
телефон +7 495 660 7030, факс: +7 495 660 7032,
e-mail: info@rwmcapital.ru
www.rwminvest.ru

ОГРН 1057749282810
ИНН 7722563196
КПП 770901001

р/с 40701810122000045436
в АКБ "Абсолют Банк" (ПАО)
к/с 30101810500000000976
БИК 044525976

Управление Федеральной службы государственной регистрации, кадастра и картографии по Московской области
полное наименование органа регистрации прав

Выписка из Единого государственного реестра недвижимости об основных характеристиках и зарегистрированных правах на объект недвижимости

Сведения об основных характеристиках объекта недвижимости

В Единый государственный реестр недвижимости внесены следующие сведения:

Раздел 1 Лист 1

Земельный участок			
вид объекта недвижимости			
Лист № 1 раздела 1	Всего листов раздела 1: 1	Всего разделов: 3	Всего листов выписки: 4
11.01.2022г.			
Кадастровый номер:		50:23:0000000:164544	
Номер кадастрового квартала:	50:23:0000000		
Дата присвоения кадастрового номера:	11.01.2022		
Ранее присвоенный государственный учетный номер:	данные отсутствуют		
Местоположение:	Московская область, г Раменское, Российская Федерация, Раменский городской округ		
Площадь, м2:	28482 +/- 118		
Кадастровая стоимость, руб:	не определена		
Кадастровые номера расположенных в пределах земельного участка объектов недвижимости:	данные отсутствуют		
Категория земель:	Земли сельскохозяйственного назначения		
Виды разрешенного использования:	под дачное строительство с правом возведения жилого дома с правом регистрации проживания в нем		
Статус записи об объекте недвижимости:	Сведения об объекте недвижимости имеют статус "актуальные"		
Особые отметки:	данные отсутствуют		
Получатель выписки:	Хижняков Александр Сергеевич (представитель правообладателя), Правообладатель: от имени заявителя Закрытое акционерное общество Управляющая компания "РВМ Капитал", 7722563196		

полное наименование должности	подпись	инициалы, фамилия
-------------------------------	---------	-------------------

М.П.

Выписка из Единого государственного реестра недвижимости об основных характеристиках и зарегистрированных правах на объект недвижимости
Сведения о зарегистрированных правах

Земельный участок вид объекта недвижимости			
Лист № 1 раздела 2	Всего листов раздела 2: 2	Всего разделов: 3	Всего листов выписки: 4
11.01.2022г.			
Кадастровый номер:		50:23:0000000:164544	
1	Правообладатель (правообладатели):	1.1	Закрытый паевой инвестиционный фонд недвижимости "РВМ-Подмосковный"
2	Вид, номер, дата и время государственной регистрации права:	2.1	Общая долевая собственность 50:23:0000000:164544-50/145/2022-1 11.01.2022 12:00:55
4	Ограничение прав и обременение объекта недвижимости:	не зарегистрировано	
4	Ограничение прав и обременение объекта недвижимости:		
4.1	вид:	Доверительное управление	
	дата государственной регистрации:	11.01.2022 12:00:55	
	номер государственной регистрации:	50:23:0000000:164544-50/145/2022-2	
	срок, на который установлено ограничение прав и обременение объекта недвижимости:	Срок действия с 27.01.2016 по 01.12.2027 с 27.01.2016 по 01.12.2027	
	лицо, в пользу которого установлено ограничение прав и обременение объекта недвижимости:	Закрытое акционерное общество Управляющая компания "РВМ Капитал", Д.У.Закрытым паевым инвестиционным фондом недвижимости "РВМ-Подмосковный", ИНН: 7722563196, ОГРН: 1057749282810	
	основание государственной регистрации:	Правила доверительного управления Закрытым паевым инвестиционным фондом недвижимости "Земельный фонд "Солид Подмосковный" зарегистрированы ФСФР России 18.10.2007г. за № 1028-94135580, выдан 18.10.2007 Договор о передаче прав и обязанностей по договору доверительного управления паевым инвестиционным фондом, № 06/11, выдан 07.04.2015	
	сведения об осуществлении государственной регистрации сделки, права, ограничения права без необходимого в силу закона согласия третьего лица, органа:	данные отсутствуют	
	сведения об управляющем залогом и о договоре управления залогом, если такой договор заключен для управления ипотекой:	данные отсутствуют	

полное наименование должности	подпись	инициалы, фамилия
	М.П.	

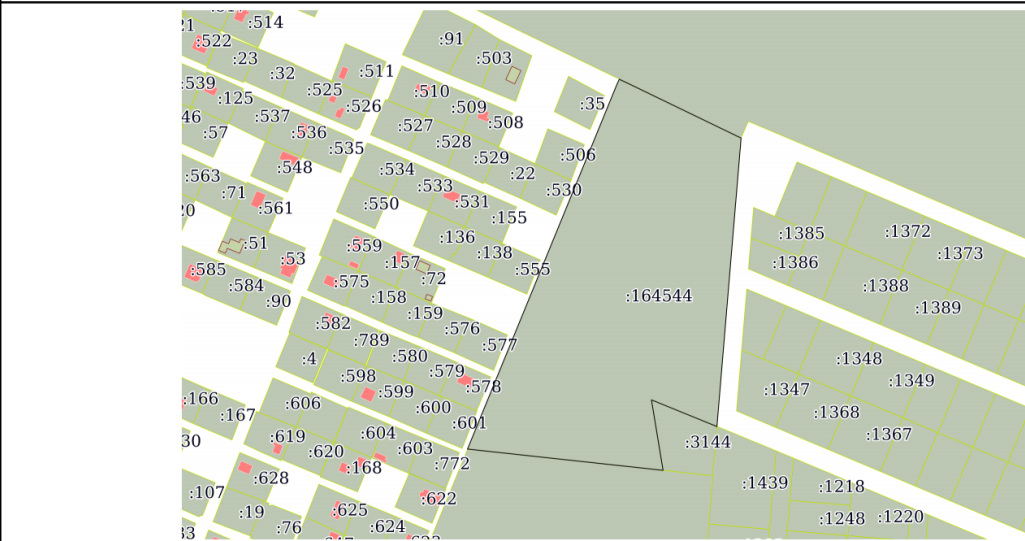
Лист 3

Земельный участок вид объекта недвижимости			
Лист № 2 раздела 2	Всего листов раздела 2: 2	Всего разделов: 3	Всего листов выписки: 4
11.01.2022г.			
Кадастровый номер:		50:23:0000000:164544	
5	Заявленные в судебном порядке права требования:	данные отсутствуют	
6	Сведения о возражении в отношении зарегистрированного права:	данные отсутствуют	
7	Сведения о наличии решения об изъятии объекта недвижимости для государственных и муниципальных нужд:	данные отсутствуют	
8	Сведения о невозможности государственной регистрации без личного участия правообладателя или его законного представителя:	данные отсутствуют	
9	Правопритязания и сведения о наличии поступивших, но не рассмотренных заявлений о проведении государственной регистрации права (перехода, прекращения права), ограничения права или обременения объекта недвижимости, сделки в отношении объекта недвижимости:	отсутствуют	
10	Сведения о невозможности государственной регистрации перехода, прекращения, ограничения права на земельный участок из земель сельскохозяйственного назначения:	данные отсутствуют	

полное наименование должности	подпись	инициалы, фамилия
	М.П.	

Выписка из Единого государственного реестра недвижимости об основных характеристиках и зарегистрированных правах на объект недвижимости

Описание местоположения земельного участка

Земельный участок вид объекта недвижимости			
Лист № 1 раздела 3	Всего листов раздела 3: 1	Всего разделов: 3	Всего листов выписки: 4
11.01.2022г.			
Кадастровый номер:		50:23:0000000:164544	
План (чертеж, схема) земельного участка			
			
Масштаб 1:3000		Словные обозначения:	
полное наименование должности	подпись	инициалы, фамилия	
	М.П.		

Выписка из Единого государственного реестра недвижимости об основных характеристиках и зарегистрированных правах на объект недвижимости

Сведения о зарегистрированных правах

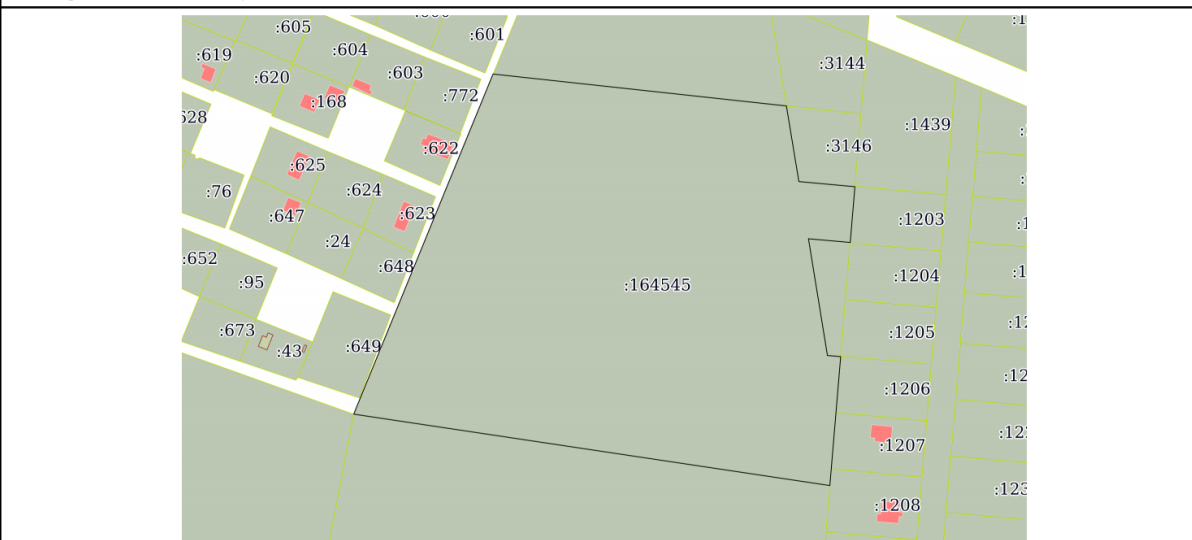
Земельный участок вид объекта недвижимости			
Лист № 1 раздела 2	Всего листов раздела 2: 2	Всего разделов: 3	Всего листов выписки: 4
11.01.2022г.			
Кадастровый номер:		50:23:0000000:164545	
1	Правообладатель (правообладатели):	1.1	Закрытый паевой инвестиционный фонд недвижимости "РВМ-Подмосковный"
2	Вид, номер, дата и время государственной регистрации права:	2.1	Общая долевая собственность 50:23:0000000:164545-50/145/2022-1 11.01.2022 12:38:32
4	Ограничение прав и обременение объекта недвижимости:	не зарегистрировано	
4	Ограничение прав и обременение объекта недвижимости:	4.1	
	вид:	Доверительное управление	
	дата государственной регистрации:	11.01.2022 12:38:32	
	номер государственной регистрации:	50:23:0000000:164545-50/145/2022-2	
	срок, на который установлено ограничение прав и обременение объекта недвижимости:	Срок действия с 27.01.2016 по 01.12.2027 с 27.01.2016 по 01.12.2027	
	лицо, в пользу которого установлено ограничение прав и обременение объекта недвижимости:	Закрытое акционерное общество Управляющая компания "РВМ Капитал", ИНН: 7722563196, ОГРН: 1057749282810	
	основание государственной регистрации:	Правила доверительного управления Закрытым паевым инвестиционным фондом недвижимости "Земельный фонд "Солид Подмосковный" зарегистрированы ФСФР России 18.10.2007г. за № 1028-94135580, выдан 18.10.2007 Договор о передаче прав и обязанностей по договору доверительного управления паевым инвестиционным фондом, № 06/11, выдан 07.04.2015	
	сведения об осуществлении государственной регистрации сделки, права, ограничения права без необходимого в силу закона согласия третьего лица, органа:	данные отсутствуют	
	сведения об управляющем залогом и о договоре управления залогом, если такой договор заключен для управления ипотекой:	данные отсутствуют	

полное наименование должности	подпись	инициалы, фамилия
	М.П.	

Земельный участок вид объекта недвижимости		
Лист № 2 раздела 2	Всего листов раздела 2: 2	Всего разделов: 3
Всего листов выписки: 4		
11.01.2022г.		
Кадастровый номер:	50:23:0000000:164545	
5	Заявленные в судебном порядке права требования:	данные отсутствуют
6	Сведения о возражении в отношении зарегистрированного права:	данные отсутствуют
7	Сведения о наличии решения об изъятии объекта недвижимости для государственных и муниципальных нужд:	данные отсутствуют
8	Сведения о невозможности государственной регистрации без личного участия правообладателя или его законного представителя:	данные отсутствуют
9	Правопритязания и сведения о наличии поступивших, но не рассмотренных заявлений о проведении государственной регистрации права (перехода, прекращения права), ограничения права или обременения объекта недвижимости, сделки в отношении объекта недвижимости:	отсутствуют
10	Сведения о невозможности государственной регистрации перехода, прекращения, ограничения права на земельный участок из земель сельскохозяйственного назначения:	данные отсутствуют

полное наименование должности	подпись	инициалы, фамилия
	М.П.	

Выписка из Единого государственного реестра недвижимости об основных характеристиках и зарегистрированных правах на объект недвижимости
Описание местоположения земельного участка

Земельный участок вид объекта недвижимости			
Лист № 1 раздела 3	Всего листов раздела 3: 1	Всего разделов: 3	Всего листов выписки: 4
11.01.2022г.			
Кадастровый номер:	50:23:0000000:164545		
План (чертеж, схема) земельного участка			
			
Масштаб 1:2000	Условные обозначения:		
полное наименование должности	подпись	инициалы, фамилия	
	М.П.		

5. Договоры участия в долевом строительстве:	Договор о передаче прав и обязанностей по договору доверительного управления паевым инвестиционным фондом от 07.04.2015 №06/11 не зарегистрировано
6. Правопритязания:	отсутствуют
7. Заявленные в судебном порядке права требования:	данные отсутствуют
8. Отметка о возражении в отношении зарегистрированного права:	в данные отсутствуют
9. Отметка о наличии решения об изъятии объекта недвижимости для государственных и муниципальных нужд:	данные отсутствуют

Выписка выдана: Махортык Эдуард

Сведения, содержащиеся в настоящем документе, являются актуальными (действительными) на дату получения запроса органом, осуществляющим государственную регистрацию прав. В соответствии со статьей 7 Федерального закона от 21 июля 1997 г. №122-ФЗ "О государственной регистрации прав на недвижимое имущество и сделок с ним", использование сведений, содержащихся в настоящей выписке, не освобождает и не освобождает от ответственности, содержащихся в настоящей выписке, сведений, которые носят характер прав и законным путем приобретенных или в форме, которые носят характер ответственности, предусмотренную законодательством Российской Федерации.

СПЕЦИАЛИСТ - ГО РАЗРЯДА
(подпись)
 Карявская М. С.
(фамилия, имя)

Получение выписки выдана на БРП для последующего предоставления в органы государственной власти, органы местного самоуправления и органы государственного управления. Указанные органы обязаны предоставить выписку в соответствии с требованиями статьи 21.07.2010 №10681 (Об утверждении предоставления государственных и муниципальных услуг", №1, с.7).

ФЕДЕРАЛЬНАЯ СЛУЖБА ГОСУДАРСТВЕННОЙ РЕГИСТРАЦИИ, КАДАСТРА И КАРТОГРАФИИ

УПРАВЛЕНИЕ ФЕДЕРАЛЬНОЙ СЛУЖБЫ ГОСУДАРСТВЕННОЙ РЕГИСТРАЦИИ, КАДАСТРА И КАРТОГРАФИИ ПО МОСКОВСКОЙ ОБЛАСТИ

ВЫПИСКА ИЗ ЕДИНОВОГО ГОСУДАРСТВЕННОГО РЕЕСТРА ПРАВ НА НЕДВИЖИМОЕ ИМУЩЕСТВО И СДЕЛОК С НИМ

Дата 13.02.2016 № 50/023/001/2016-557

На основании запроса от 11.02.2016 г., поступившего на рассмотрение 11.02.2016 г. сообщаем, что в Едином государственном реестре прав на недвижимое имущество и сделок с ним зарегистрировано:

1. Характеристики недвижимости:	объекта недвижимости
Кадастровый номер объекта:	(или условный) 50:23:0010348:196
наименование объекта:	Земельный участок
назначение объекта:	Земли сельскохозяйственного назначения, под дачное строительство с правом возведения жилого дома с правом регистрации проживания в нем
площадь объекта:	25 727 кв. м
инвентарный номер, литер:	
этажность (этаж):	
номера на поэтажном плане:	
адрес (местоположение) объекта:	Московская область, Раменский район, сельское поселение Новохаритоновское, земельный участок расположен в южной части кадастрового квартала
состав:	
2. Правообладатель (правообладатели):	2.1. Владельцы инвестиционных паев - Закрытое акционерное общество Управляющая компания "ТрастЮнион - Фонды недвижимости" данные о которых учтены в Едином государственном реестре владельцев инвестиционных паев и счетов депо владельцев инвестиционных паев.
3. Вид, номер государственной регистрации права:	3.1. Обная долевая собственность, № 50-50-23/07/6/2011-041 от 23.05.2011
4. Ограничение (обременение) права:	
4.1.1. Вид:	Доверительное управление, Московская область, Раменский район, сельское поселение Новохаритоновское, земельный участок расположен в южной части кадастрового квартала, кат. № 50:23:0010348:196, Земельный участок, категория земель: земли сельскохозяйственного назначения, разрешенное использование: под дачное строительство с правом возведения жилого дома с целью регистрации проживания в нем, общая площадь 25727 кв. м
дата государственной регистрации:	28.01.2016
номер государственной регистрации:	50-50/023-50/999/001/2016-200/2
срок, на который установлено ограничение (обременение) права:	с 28.01.2016 до 01.12.2027
лицо, в пользу которого установлено ограничение (обременение) права:	Закрытое акционерное общество Управляющая компания «РВМ Капитал», ИНН: 7722563196
основание государственной регистрации:	Правила доверительного управления Закрытым паевым инвестиционным фондом «Недвижимость "Земельный фонд "Солд Подмосквовный"» зарегистрированы ФСФР России 18.10.2007г. за № 1028-04/135580 от 18.10.2007г.

5. Договоры участия в долевой собственности:	Договор о передаче прав и обязанностей по договору доверительного управления паевым инвестиционным фондом от 07.04.2015 №06/11
6. Правопритязания:	отсутствуют
7. Заявленные в судебном порядке права требования:	данные отсутствуют
8. Отметка о возращении в отношении зарегистрированного права:	данные отсутствуют
9. Отметка о наличии решения об изъятии объекта недвижимости для государственных и муниципальных нужд:	данные отсутствуют

Выписка выдана: Махортых Эдуард Иванович

Сведения, содержащиеся в настоящем документе, являются актуальными (действительными) на дату получения запроса органом, осуществляющим государственную регистрацию прав. В соответствии со статьей 7 Федерального закона от 21 июля 1997 г. №122-ФЗ "О государственной регистрации прав на недвижимое имущество и сделок с ним" использование сведений, содержащихся в настоящей выписке, не освобождает в форме, которые несут ущерб правам и законным интересам правообладателя, влечет ответственность, предусмотренную законодательством Российской Федерации.

СПЕЦИАЛИСТ 1 РАЗРЯДА

(подпись, место, дата)

Федотов И. С.

(подпись, место, дата)

Получение выписки из ЕПН для предоставления в органы государственной власти, органы местного самоуправления и органы государственной власти субъектов Российской Федерации осуществляется бесплатно. Данное информационное сообщение является частью выписки из Единого государственного реестра недвижимости (ЕГРН) и не является самостоятельным документом. Информация, содержащаяся в выписке, является актуальной на дату ее формирования. Информация, содержащаяся в выписке, не является гарантией ее достоверности. Ответственность за достоверность информации, содержащейся в выписке, несет орган, осуществляющий государственную регистрацию прав.

ФЕДЕРАЛЬНАЯ СЛУЖБА ГОСУДАРСТВЕННОЙ РЕГИСТРАЦИИ, КАДАСТРА И КАРТОГРАФИИ

УПРАВЛЕНИЕ ФЕДЕРАЛЬНОЙ СЛУЖБЫ ГОСУДАРСТВЕННОЙ РЕГИСТРАЦИИ, КАДАСТРА И КАРТОГРАФИИ ПО МОСКОВСКОЙ ОБЛАСТИ

ВЫПИСКА ИЗ ЕДИННОГО ГОСУДАРСТВЕННОГО РЕЕСТРА ПРАВ НА НЕДВИЖИМОЕ ИМУЩЕСТВО И СДЕЛОК С НИМ

Дата 11.03.2016 № 50/023/001/2016-1382

На основании запроса от 09.03.2016 г., поступившего на рассмотрение 09.03.2016 г. сообщаем, что в Едином государственном реестре прав на недвижимое имущество и сделок с ним зарегистрировано:

1. Характеристики объекта недвижимости:	Земельный участок
Кадастровый номер объекта:	50:23:0010348:195
наименование объекта:	Земельный участок
назначение объекта:	Земли сельскохозяйственного назначения, под дачное строительство с правом возведения жилого дома с правом регистрации проживания в нем
площадь объекта:	26 752 кв. м
инвентарный номер, литер:	
этажность (этаж):	
номера на поэтажном плане:	
адрес (местоположение) объекта:	Московская область, Раменский район, сельское поселение Новохаритоновское, земельный участок расположен в южной части кадастрового квартала
состав:	
2. Правообладатель (правообладатели):	2.1. Владельцы инвестиционных паев - Закрытое акционерное общество Управляющая компания "ТрастЮнион - Фонды недвижимости" данные о которых устанавливаются на основании данных лицевых счетов владельцев инвестиционных паев в реестре владельцев инвестиционных паев и счетов депо владельцев инвестиционных паев.
3. Вид, номер и дата государственной регистрации права:	3.1. Общая долявая собственность, № 50-50-23/076/2011-142 от 24.05.2011
4. Ограничение (обременение) права:	4.1.1. вид: Доверительное управление, Московская область, Раменский район, сельское поселение Новохаритоновское, земельный участок расположен в южной части кадастрового квартала, кадастровый номер 50:23:0010348:195, земельный участок, категория земель: земли сельскохозяйственного назначения, разрешенное использование: под дачное строительство с правом возведения жилого дома с правом регистрации проживания в нем, общая площадь 26752 кв. м
дата государственной регистрации:	25.02.2016
номер государственной регистрации:	50-50/023-50/999/001/2016-170/2
срок, на который установлено ограничение (обременение) права:	с 25.02.2016 по 01.12.2027
лицо, в пользу которого установлено ограничение (обременение) права:	Закрытое акционерное общество Управляющая компания «РВМ Капитал», ИНН: 7722563196
основание государственной регистрации:	Правила доверительного управления Закрытым паевым инвестиционным фондом недвижимости "Земельный фонд "Солид Подмосковный", зарегистрированы ФСФР России № 18.10.2007г., за № 1028-94/135580 от 18.10.2007г.

ФИЛИАЛ ФЕДЕРАЛЬНОГО ГОСУДАРСТВЕННОГО БЮДЖЕТНОГО УЧРЕЖДЕНИЯ "ФЕДЕРАЛЬНАЯ КАДАСТРОВАЯ ПАЛАТА РОСРЕЕСТРА" ПО
МОСКОВСКОЙ ОБЛАСТИ

(полное наименование органа регистрации прав)

Раздел 1

Выписка из Единого государственного реестра недвижимости об основных характеристиках и зарегистрированных правах на объект недвижимости
Сведения об основных характеристиках объекта недвижимости
На основании запроса от 30.03.2017 г., поступившего на рассмотрение 30.03.2017 г., сообщаем, что согласно записям Единого государственного реестра недвижимости:

Земельный участок	
(вид объекта недвижимости)	
Лист № _____ Раздела <u>1</u>	Всего листов раздела <u>1</u> : _____
03.04.2017 № 50-0-1-294/4006/2017-4062	Всего разделов: _____
Кадастровый номер:	50:23:0020452:33
Номер кадастрового квартала:	50:23:0020452
Дата присвоения кадастрового номера:	02.11.1993
Ранее присвоенный государственный учетный номер:	данные отсутствуют
Адрес:	обл. Московская, р-н Раменский, сельское поселение Новохаритоновское, земельный участок расположен в центральной части кадастрового квартала
Площадь:	29697 +/- 1508 кв. м
Кадастровая стоимость, руб.:	171351.69
Кадастровые номера расположенных в пределах земельного участка объектов недвижимости:	данные отсутствуют
Категория земель:	Земли сельскохозяйственного назначения
Виды разрешенного использования:	Для сельскохозяйственного производства
Статус записи об объекте недвижимости:	Сведения об объекте недвижимости имеют статус "актуальные, ранее учтенные"
Особые отметки:	данные отсутствуют
Получатель выписки:	Хижняков Александр Сергеевич
ВЕДУЩИЙ ИНЖЕНЕР <small>(полное наименование должности)</small>	Шацков М. Ю. <small>(подпись)</small>

М.П.

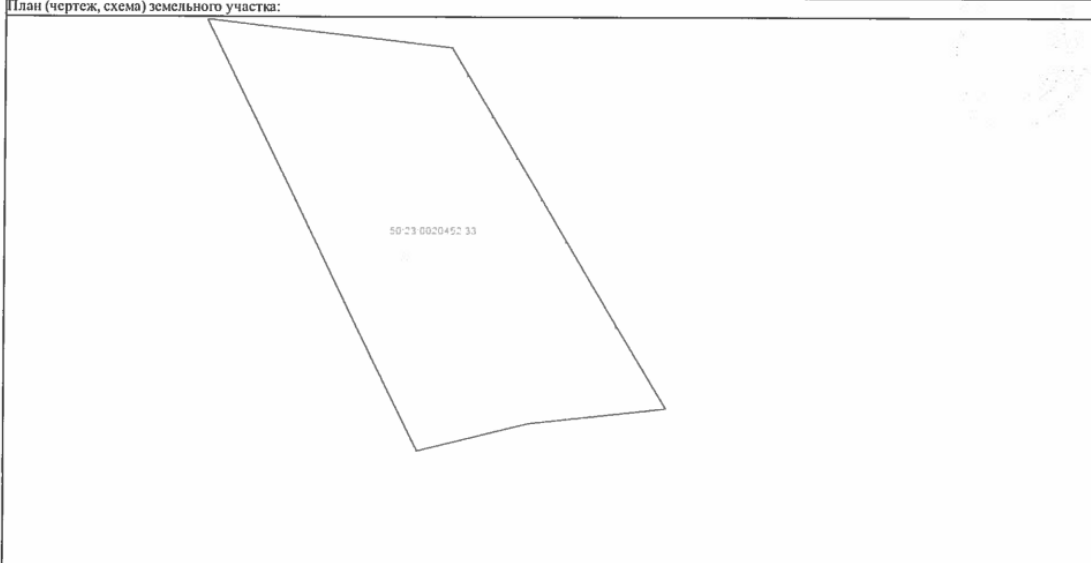
Раздел 2

Выписка из Единого государственного реестра недвижимости об основных характеристиках и зарегистрированных правах на объект недвижимости
Сведения о зарегистрированных правах на объект недвижимости

Земельный участок	
(вид объекта недвижимости)	
Лист № _____ Раздела <u>2</u>	Всего листов раздела <u>2</u> : _____
03.04.2017 № 50-0-1-294/4006/2017-4062	Всего разделов: _____
Кадастровый номер:	50:23:0020452:33
1. Правообладатель (правообладатели):	1.1. Мартынов Павел Николаевич
2. Вид, номер и дата государственной регистрации права:	2.1. Собственность, № 50-50/023-50/023/001/2015-7860/3 от 14.03.2015
3. Документы-основания:	3.1. сведения не предоставляются
4. Ограничение прав и обременение объекта недвижимости:	не зарегистрировано
5. Сведения о наличии решения об изъятии объекта недвижимости для государственных и муниципальных нужд:	данные отсутствуют
6. Сведения об осуществлении государственной регистрации прав без необходимого в силу закона согласия третьего лица, органа:	данные отсутствуют
ВЕДУЩИЙ ИНЖЕНЕР <small>(полное наименование должности)</small>	Шацков М. Ю. <small>(подпись)</small>

М.П.

Выписка из Единого государственного реестра недвижимости об основных характеристиках и зарегистрированных правах на объект недвижимости
Описание местоположения земельного участка

Земельный участок			
(вкл. объекта недвижимости)			
Лист №	Раздела 3	Всего листов раздела 3:	Всего разделов:
03.04.2017 №	50-0-1-294/4006/2017-4062		
Кадастровый номер:		50:23:0020452:33	
План (чертеж, схема) земельного участка:			
			
Масштаб 1:		Условные обозначения:	
ВЕДУЩИЙ ИНЖЕНЕР		Шацков М. Ю.	
(подпись)		(подпись)	

М.П.

ФИЛИАЛ ФЕДЕРАЛЬНОГО ГОСУДАРСТВЕННОГО БЮДЖЕТНОГО УЧРЕЖДЕНИЯ "ФЕДЕРАЛЬНАЯ КАДАСТРОВАЯ ПАЛАТА РОСРЕЕСТРА" ПО
МОСКОВСКОЙ ОБЛАСТИ
(полное наименование органа регистрации прав)

Выписка из Единого государственного реестра недвижимости об основных характеристиках и зарегистрированных правах на объект недвижимости
Сведения об основных характеристиках объекта недвижимости

На основании запроса от 30.03.2017 г., поступившего на рассмотрение 30.03.2017 г., сообщаем, что согласно записям Единого государственного реестра недвижимости:

Земельный участок	
(вкл. объекта недвижимости)	
Лист №	Раздела 1
03.04.2017 №	50-0-1-294/4006/2017-4063
Кадастровый номер:	50:23:0020452:34
Номер кадастрового квартала:	50:23:0020452
Дата присвоения кадастрового номера:	02.11.1993
Ранее присвоенный государственный учетный номер:	данные отсутствуют
Адрес:	обл. Московская, р-н Раменский, сельское поселение Новохаритоновское, земельный участок расположен в центральной части кадастрового квартала
Площадь:	28201 +/- 1469 кв. м
Кадастровая стоимость, руб.:	162719.77
Кадастровые номера расположенных в пределах земельного участка объектов недвижимости:	данные отсутствуют
Категория земель:	Земли сельскохозяйственного назначения
Виды разрешенного использования:	Для сельскохозяйственного производства
Статус записи об объекте недвижимости:	Сведения об объекте недвижимости имеют статус "актуальные, ранее учтенные"
Особые отметки:	данные отсутствуют
Получатель выписки:	Хижняков Александр Сергеевич
ВЕДУЩИЙ ИНЖЕНЕР	Шацков М. Ю.
(подпись)	(подпись)

М.П.

Раздел 2

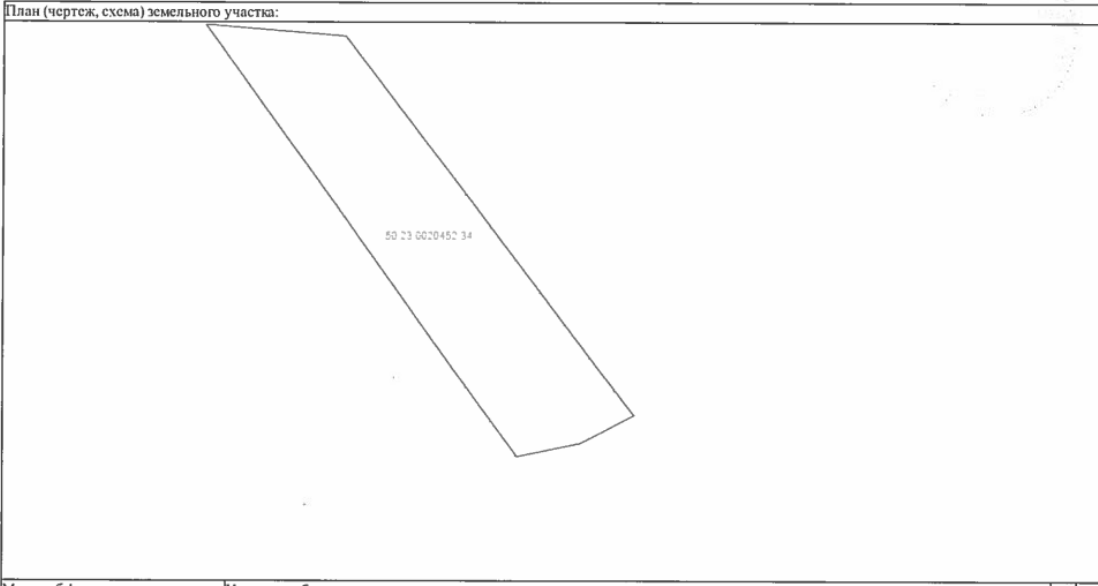
Выписка из Единого государственного реестра недвижимости об основных характеристиках и зарегистрированных правах на объект недвижимости
Сведения о зарегистрированных правах на объект недвижимости

Земельный участок	
<small>(вид объекта недвижимости)</small>	
Лист № <u>2</u> Раздела <u>2</u>	Всего листов раздела <u>2</u> : _____
03.04.2017 № 50-0-1-294/4006/2017-4063	
Кадастровый номер:	50:23:0020452:34
1. Правообладатель (правообладатели):	1.1. Мартынов Павел Николаевич
2. Вид, номер и дата государственной регистрации права:	2.1. Собственность, № 50-50/023-50/023/001/2015-7861/3 от 14.03.2015
3. Документы-основания:	3.1. сведения не предоставляются
4. Ограничение прав и обременение объекта недвижимости:	не зарегистрировано
5. Сведения о наличии решения об изъятии объекта недвижимости для государственных и муниципальных нужд:	данные отсутствуют
6. Сведения об осуществлении государственной регистрации прав без необходимого в силу закона согласия третьего лица, органа:	данные отсутствуют
ВЕДУЩИЙ ИНЖЕНЕР	Шацков М. Ю.
<small>(подпись, наименование должности)</small>	<small>(инициалы, фамилия)</small>

М.П.

Раздел 3

Выписка из Единого государственного реестра недвижимости об основных характеристиках и зарегистрированных правах на объект недвижимости
Описание местоположения земельного участка

Земельный участок	
<small>(вид объекта недвижимости)</small>	
Лист № <u>3</u> Раздела <u>3</u>	Всего листов раздела <u>3</u> : _____
03.04.2017 № 50-0-1-294/4006/2017-4063	
Кадастровый номер:	50:23:0020452:34
План (чертеж, схема) земельного участка:	
	
Масштаб 1:	Условные обозначения:
ВЕДУЩИЙ ИНЖЕНЕР	Шацков М. Ю.
<small>(подпись, наименование должности)</small>	<small>(инициалы, фамилия)</small>

М.П.

ФИЛИАЛ ФЕДЕРАЛЬНОГО ГОСУДАРСТВЕННОГО БЮДЖЕТНОГО УЧРЕЖДЕНИЯ "ФЕДЕРАЛЬНАЯ КАДАСТРОВАЯ ПАЛАТА РОСРЕЕСТРА" ПО
МОСКОВСКОЙ ОБЛАСТИ

(полное наименование органа регистрации прав)

Раздел 1

Выписка из Единого государственного реестра недвижимости об основных характеристиках и зарегистрированных правах на объект недвижимости
Сведения об основных характеристиках объекта недвижимости
На основании запроса от 30.03.2017 г., поступившего на рассмотрение 30.03.2017 г., сообщаем, что согласно записям Единого государственного реестра недвижимости:

Земельный участок			
(вид объекта недвижимости)			
Лист №	Раздела 1	Всего листов раздела 1:	Всего разделов:
03.04.2017	№ 50-0-1-294/4006/2017-4065		
Кадастровый номер:		50:23:0020452:35	
Номер кадастрового квартала:	50:23:0020452		
Дата присвоения кадастрового номера:	02.11.1993		
Ранее присвоенный государственный учетный номер:	данные отсутствуют		
Адрес:	обл. Московская, р-н Раменский, сельское поселение Новохаритоновское, земельный участок расположен в центральной части кадастрового квартала		
Площадь:	29736 +/- 1508 кв. м		
Кадастровая стоимость, руб.:	171576.72		
Кадастровые номера расположенных в пределах земельного участка объектов недвижимости:	данные отсутствуют		
Категория земель:	Земли сельскохозяйственного назначения		
Виды разрешенного использования:	Для сельскохозяйственного производства		
Статус записи об объекте недвижимости:	Сведения об объекте недвижимости имеют статус "актуальные, ранее учтенные"		
Особые отметки:	данные отсутствуют		
Получатель выписки:	Хижняков Александр Сергеевич		
ВЕДУЩИЙ ИНЖЕНЕР		Шацков М. Ю.	
(подпись)		(подпись)	

М.П.

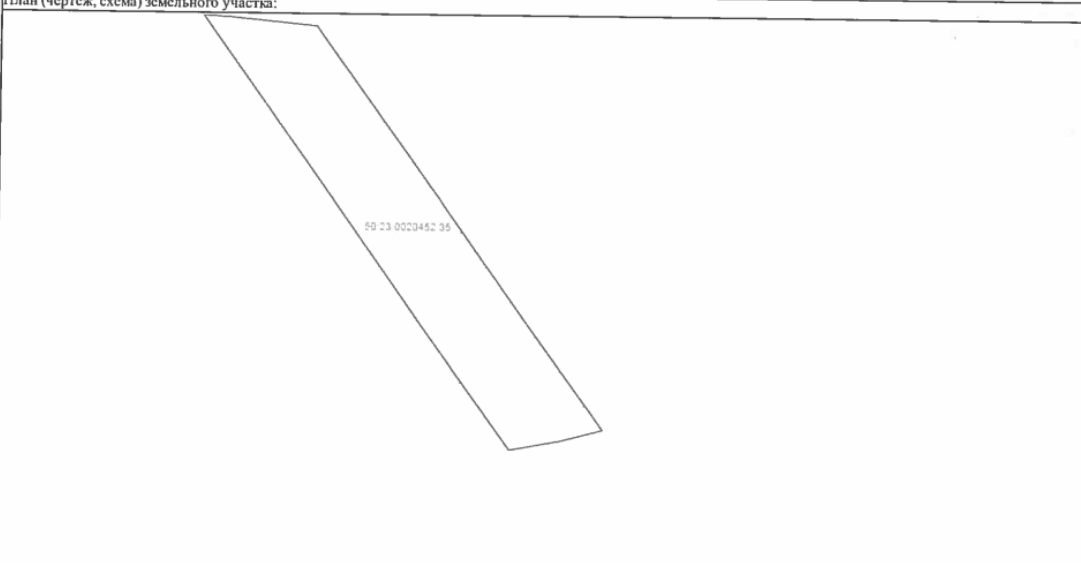
Раздел 2

Выписка из Единого государственного реестра недвижимости об основных характеристиках и зарегистрированных правах на объект недвижимости
Сведения о зарегистрированных правах на объект недвижимости

Земельный участок	
(вид объекта недвижимости)	
Лист №	Раздела 2
03.04.2017	№ 50-0-1-294/4006/2017-4065
Кадастровый номер:	
50:23:0020452:35	
1. Правообладатель (правообладатели):	1.1. Мартынов Павел Николаевич
2. Вид, номер и дата государственной регистрации права:	2.1. Собственности, № 50-50/023-50/023/001/2015-7863/3 от 14.03.2015
3. Документы-основания:	3.1. сведения не предоставляются
4. Ограничение прав и обременение объекта недвижимости:	не зарегистрировано
5. Сведения о наличии решения об изъятии объекта недвижимости для государственных и муниципальных нужд:	данные отсутствуют
6. Сведения об осуществлении государственной регистрации прав без необходимого в силу закона согласия третьего лица, органа:	данные отсутствуют
ВЕДУЩИЙ ИНЖЕНЕР	
Шацков М. Ю.	
(подпись)	

М.П.

Выписка из Единого государственного реестра недвижимости об основных характеристиках и зарегистрированных правах на объект недвижимости Раздел 3
Описание местоположения земельного участка

Земельный участок			
<small>(вид объекта недвижимости)</small>			
Лист № <u> 3 </u> Раздела <u> 3 </u>	Всего листов раздела <u> 3 </u> :	Всего разделов: <u> </u>	Всего листов выписки: <u> </u>
03.04.2017 № 50-0-1-294/4006/2017-4065			
Кадастровый номер:		50:23:0020452:35	
План (чертеж, схема) земельного участка:			
			
Масштаб 1:		Условные обозначения:	
ВЕДУЩИЙ ИНЖЕНЕР		Шацков М. Ю.	
<small>(полное наименование должности)</small>		<small>(подпись)</small>	

М.П.

ФИЛИАЛ ФЕДЕРАЛЬНОГО ГОСУДАРСТВЕННОГО БЮДЖЕТНОГО УЧРЕЖДЕНИЯ "ФЕДЕРАЛЬНАЯ КАДАСТРОВАЯ ПАЛАТА РОСРЕЕСТРА" ПО МОСКОВСКОЙ ОБЛАСТИ
(полное наименование органа регистрации прав)

Раздел 1

Выписка из Единого государственного реестра недвижимости об основных характеристиках и зарегистрированных правах на объект недвижимости
Сведения об основных характеристиках объекта недвижимости
 На основании запроса от 30.03.2017 г., поступившего на рассмотрение 30.03.2017 г., сообщаем, что согласно записям Единого государственного реестра недвижимости:

Земельный участок	
<small>(вид объекта недвижимости)</small>	
Лист № <u> 1 </u> Раздела <u> 1 </u>	Всего листов раздела <u> 1 </u> :
03.04.2017 № 50-0-1-294/4006/2017-4052	
Кадастровый номер:	50:23:0020452:23
Номер кадастрового квартала:	50:23:0020452
Дата присвоения кадастрового номера:	01.11.1993
Ранее присвоенный государственный учетный номер:	данные отсутствуют
Адрес:	обл. Московская, р-н Раменский, сельское поселение Новохаритоновское, земельный участок расположен в северо-западной части кадастрового квартала
Площадь:	19325 +/- 1216 кв. м
Кадастровая стоимость, руб.:	53530.25
Кадастровые номера расположенных в пределах земельного участка объектов недвижимости:	данные отсутствуют
Категория земель:	Земли сельскохозяйственного назначения
Виды разрешенного использования:	Для сельскохозяйственного производства
Статус записи об объекте недвижимости:	Сведения об объекте недвижимости имеют статус "актуальные, ранее учтенные"
Особые отметки:	Граница земельного участка пересекает границы земельных участков (земельного участка) с кадастровыми номерами (кадастровым номером) 50:23:0020452:28.
Получатель выписки:	Хижняков Александр Сергеевич
ВЕДУЩИЙ ИНЖЕНЕР	Шацков М. Ю.
<small>(полное наименование должности)</small>	<small>(подпись)</small>


М.П.

Выписка из Единого государственного реестра недвижимости об основных характеристиках и зарегистрированных правах на объект недвижимости
Сведения о зарегистрированных правах на объект недвижимости

Земельный участок		<small>(вид объекта недвижимости)</small>	
Лист № <u> </u> Раздела <u>2</u>	Всего листов раздела <u>2</u> : <u> </u>	Всего разделов: <u> </u>	Всего листов выписки: <u> </u>
03.04.2017 № 50-0-1-294/4006/2017-4052			
Кадастровый номер:		50:23:0020452:23	
1. Правообладатель (правообладатели):	1.1. Мартынов Павел Николаевич		
2. Вид, номер и дата государственной регистрации права:	2.1. Собственность, № 50-50/023-50/023/001/2015-7851/3 от 14.03.2015		
3. Документы-основания:	3.1. сведения не предоставляются		
4. Ограничение прав и обременение объекта недвижимости:	не зарегистрировано		
5. Сведения о наличии решения об изъятии объекта недвижимости для государственных и муниципальных нужд:	данные отсутствуют		
6. Сведения об осуществлении государственной регистрации прав без необходимого в силу закона согласия третьего лица, органа:	данные отсутствуют		
ВЕДУЩИЙ ИНЖЕНЕР		Щацков М. Ю.	
<small>(полное наименование должности)</small>		<small>(подпись)</small>	

М.П.

Выписка из Единого государственного реестра недвижимости об основных характеристиках и зарегистрированных правах на объект недвижимости
Описание местоположения земельного участка

Земельный участок		<small>(вид объекта недвижимости)</small>	
Лист № <u> </u> Раздела <u>3</u>	Всего листов раздела <u>3</u> : <u> </u>	Всего разделов: <u> </u>	Всего листов выписки: <u> </u>
03.04.2017 № 50-0-1-294/4006/2017-4052			
Кадастровый номер:		50:23:0020452:23	
План (чертеж, схема) земельного участка:			
			
Масштаб 1:	Условные обозначения:		
ВЕДУЩИЙ ИНЖЕНЕР		Щацков М. Ю.	
<small>(полное наименование должности)</small>		<small>(подпись)</small>	

М.П.

ФИЛИАЛ ФЕДЕРАЛЬНОГО ГОСУДАРСТВЕННОГО БЮДЖЕТНОГО УЧРЕЖДЕНИЯ "ФЕДЕРАЛЬНАЯ КАДАСТРОВАЯ ПАЛАТА РОСРЕЕСТРА" ПО
МОСКОВСКОЙ ОБЛАСТИ

(полное наименование органа регистрации прав)

Раздел 1

Выписка из Единого государственного реестра недвижимости об основных характеристиках и зарегистрированных правах на объект недвижимости
Сведения об основных характеристиках объекта недвижимости
На основании запроса от 30.03.2017 г., поступившего на рассмотрение 30.03.2017 г., сообщаем, что согласно записям Единого государственного реестра недвижимости:

Земельный участок			
(вид объекта недвижимости)			
Лист №	Раздела 1	Всего листов раздела 1:	Всего разделов:
03.04.2017	№ 50-0-1-294/4006/2017-4056		
Кадастровый номер:		50:23:0020452:28	
Номер кадастрового квартала:	50:23:0020452		
Дата присвоения кадастрового номера:	02.11.1993		
Ранее присвоенный государственный учетный номер:	данные отсутствуют		
Адрес:	обл. Московская, р-н Раменский, сельское поселение Новохаритоновское, земельный участок расположен в западной части кадастрового квартала.		
Площадь:	28202 +/- 1469 кв. м		
Кадастровая стоимость, руб.:	162725.54		
Кадастровые номера расположенных в пределах земельного участка объектов недвижимости:	данные отсутствуют		
Категория земель:	Земли сельскохозяйственного назначения		
Виды разрешенного использования:	Для сельскохозяйственного производства		
Статус записи об объекте недвижимости:	Сведения об объекте недвижимости имеют статус "актуальные, ранее учтенные"		
Особые отметки:	Граница земельного участка пересекает границы земельных участков (земельного участка) с кадастровыми номерами (кадастровым номером) 50:23:0020452:23.		
Получатель выписки:	Хижняков Александр Сергеевич		

ВЕДУЩИЙ ИНЖЕНЕР		Шацков М. Ю.
<small>(полное наименование должности)</small>	<small>(подпись)</small>	<small>(инициалы, фамилия)</small>

М.П.

Раздел 2

Выписка из Единого государственного реестра недвижимости об основных характеристиках и зарегистрированных правах на объект недвижимости
Сведения о зарегистрированных правах на объект недвижимости

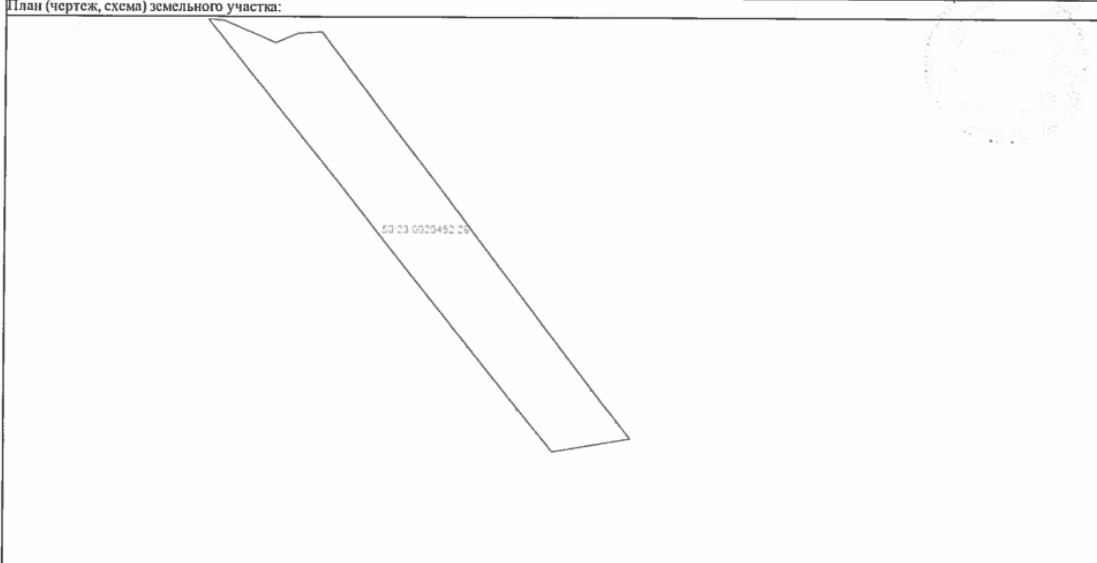
Земельный участок	
(вид объекта недвижимости)	
Лист №	Раздела 2
03.04.2017	№ 50-0-1-294/4006/2017-4056
Кадастровый номер:	50:23:0020452:28
1. Правообладатель (правообладатели):	1.1. Мартынов Павел Николаевич
2. Вид, номер и дата государственной регистрации права:	2.1. Собственность, № 50-50/023-50/023/001/2015-7853/3 от 14.03.2015
3. Документы-основания:	3.1. сведения не предоставляются
4. Ограничение прав и обременение объекта недвижимости:	не зарегистрировано
5. Сведения о наличии решения об изъятии объекта недвижимости для государственных и муниципальных нужд:	данные отсутствуют
6. Сведения об осуществлении государственной регистрации прав без необходимого в силу закона согласия третьего лица, органа:	данные отсутствуют

ВЕДУЩИЙ ИНЖЕНЕР		Шацков М. Ю.
<small>(полное наименование должности)</small>	<small>(подпись)</small>	<small>(инициалы, фамилия)</small>

М.П.

Раздел 3

Выписка из Единого государственного реестра недвижимости об основных характеристиках и зарегистрированных правах на объект недвижимости
Описание местоположения земельного участка

Земельный участок <small>(вид объекта недвижимости)</small>			
Лист № _____	Раздела <u>3</u>	Всего листов раздела <u>3</u> : _____	Всего разделов: _____
03.04.2017 № 50-0-1-294/4006/2017-4056		Всего листов выписки: _____	
Кадастровый номер:		50:23:0020452:28	
План (чертеж, схема) земельного участка:			
			
Масштаб 1:		Условные обозначения:	
ВЕДУЩИЙ ИНЖЕНЕР <small>(полное наименование должности)</small>		Шацков М. Ю. <small>(инициалы, фамилия)</small>	

М.П.

Раздел 1

ФИЛИАЛ ФЕДЕРАЛЬНОГО ГОСУДАРСТВЕННОГО БЮДЖЕТНОГО УЧРЕЖДЕНИЯ "ФЕДЕРАЛЬНАЯ КАДАСТРОВАЯ ПАЛАТА РОСРЕЕСТРА" ПО
МОСКОВСКОЙ ОБЛАСТИ
(полное наименование органа регистрации прав)

Выписка из Единого государственного реестра недвижимости об основных характеристиках и зарегистрированных правах на объект недвижимости
Сведения об основных характеристиках объекта недвижимости

На основании запроса от 30.03.2017 г., поступившего на рассмотрение 30.03.2017 г., сообщаем, что согласно записям Единого государственного реестра недвижимости:

Земельный участок <small>(вид объекта недвижимости)</small>	
Лист № _____	Раздела <u>1</u>
Всего листов раздела <u>1</u> : _____	Всего разделов: _____
03.04.2017 № 50-0-1-294/4006/2017-4057	
Кадастровый номер:	50:23:0020452:29
Номер кадастрового квартала:	50:23:0020452
Дата присвоения кадастрового номера:	02.11.1993
Ранее присвоенный государственный учетный номер:	данные отсутствуют
Адрес:	обл. Московская, р-н Раменский, сельское поселение Новохаритоновское, земельный участок расположен в центральной части кадастрового квартала
Площадь:	28196 +/- 1469 кв. м
Кадастровая стоимость, руб.:	162690.92
Кадастровые номера расположенных в пределах земельного участка объектов недвижимости:	данные отсутствуют
Категория земель:	Земли сельскохозяйственного назначения
Виды разрешенного использования:	Для сельскохозяйственного производства
Статус записи об объекте недвижимости:	Сведения об объекте недвижимости имеют статус "актуальные, ранее учтенные"
Особые отметки:	данные отсутствуют
Получатель выписки:	Хижняков Александр Сергеевич
ВЕДУЩИЙ ИНЖЕНЕР <small>(полное наименование должности)</small>	Шацков М. Ю. <small>(инициалы, фамилия)</small>

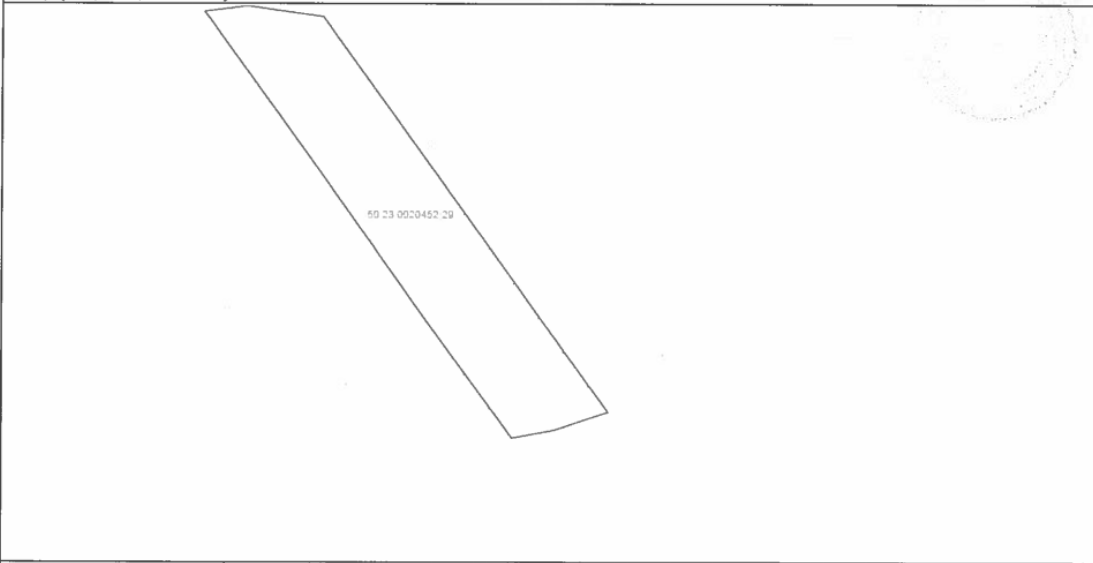
М.П.

Выписка из Единого государственного реестра недвижимости об основных характеристиках и зарегистрированных правах на объект недвижимости
Сведения о зарегистрированных правах на объект недвижимости

Земельный участок		<small>(вид объекта недвижимости)</small>	
Лист № _____	Раздела <u>2</u>	Всего листов раздела <u>2</u> : _____	Всего разделов: _____
03.04.2017 № 50-0-1-294/4006/2017-4057		Всего листов выписки: _____	
Кадастровый номер:		50:23:0020452:29	
1. Правообладатель (правообладатели):	1.1. Мартынов Павел Николаевич		
2. Вид, номер и дата государственной регистрации права:	2.1. Собственности, № 50-50/023-50/023/001/2015-7856/3 от 14.03.2015		
3. Документы-основания:	3.1. сведения не предоставляются		
4. Ограничение прав и обременение объекта недвижимости:	не зарегистрировано		
5. Сведения о наличии решения об изъятии объекта недвижимости для государственных и муниципальных нужд:	данные отсутствуют		
6. Сведения об осуществлении государственной регистрации прав без необходимого в силу закона согласия третьего лица, органа:	данные отсутствуют		
ВЕДУЩИЙ ИНЖЕНЕР		Шацков М. Ю.	
<small>(подпись)</small>		<small>(инициал, фамилия)</small>	

М.П.

Выписка из Единого государственного реестра недвижимости об основных характеристиках и зарегистрированных правах на объект недвижимости
Описание местоположения земельного участка

Земельный участок		<small>(вид объекта недвижимости)</small>	
Лист № _____	Раздела <u>3</u>	Всего листов раздела <u>3</u> : _____	Всего разделов: _____
03.04.2017 № 50-0-1-294/4006/2017-4057		Всего листов выписки: _____	
Кадастровый номер:		50:23:0020452:29	
План (чертеж, схема) земельного участка:			
			
Масштаб 1:		Условные обозначения:	
ВЕДУЩИЙ ИНЖЕНЕР		Шацков М. Ю.	
<small>(подпись)</small>		<small>(инициал, фамилия)</small>	

М.П.

ФИЛИАЛ ФЕДЕРАЛЬНОГО ГОСУДАРСТВЕННОГО БЮДЖЕТНОГО УЧРЕЖДЕНИЯ "ФЕДЕРАЛЬНАЯ КАДАСТРОВАЯ ПАЛАТА РОСРЕЕСТРА" ПО
МОСКОВСКОЙ ОБЛАСТИ

(полное наименование органа регистрации прав)

Раздел 1

Выписка из Единого государственного реестра недвижимости об основных характеристиках и зарегистрированных правах на объект недвижимости
Сведения об основных характеристиках объекта недвижимости
На основании запроса от 30.03.2017 г., поступившего на рассмотрение 30.03.2017 г., сообщаем, что согласно записям Единого государственного реестра недвижимости:

Земельный участок			
(вид объекта недвижимости)			
Лист № _____ Раздела 1	Всего листов раздела 1: _____	Всего разделов: _____	Всего листов выписки: _____
03.04.2017 № 50-0-1-294/4006/2017-4054			
Кадастровый номер:		50:23:0020452:24	
Номер кадастрового квартала:	50:23:0020452		
Дата присвоения кадастрового номера:	02.11.1993		
Ранее присвоенный государственный учетный номер:	данные отсутствуют		
Адрес:	обл. Московская, р-н Раменский, сельское поселение Новохаритоновское, земельный участок расположен в юго-восточной части кадастрового квартала		
Площадь:	29163 +/- 1494 кв. м		
Кадастровая стоимость, руб.:	5319039.57		
Кадастровые номера расположенных в пределах земельного участка объектов недвижимости:	данные отсутствуют		
Категория земель:	Земли сельскохозяйственного назначения		
Виды разрешенного использования:	под дачное строительство с правом возведения жилого дома с правом регистрации проживания в нем		
Статус записи об объекте недвижимости:	Сведения об объекте недвижимости имеют статус "актуальные, ранее учтенные"		
Особые отметки:	данные отсутствуют		
Получатель выписки:	Хижняков Александр Сергеевич		
ВЕДУЩИЙ ИНЖЕНЕР		Шацков М. Ю.	
(полное наименование должности)		(подпись)	

М.П.

Раздел 2

Выписка из Единого государственного реестра недвижимости об основных характеристиках и зарегистрированных правах на объект недвижимости
Сведения о зарегистрированных правах на объект недвижимости

Земельный участок	
(вид объекта недвижимости)	
Лист № _____ Раздела 2	Всего листов раздела 2: _____
03.04.2017 № 50-0-1-294/4006/2017-4054	
Кадастровый номер:	
50:23:0020452:24	
1. Правообладатель (правообладатели):	1.1. Мартынов Павел Николаевич
2. Вид, номер и дата государственной регистрации права:	2.1. Собственность, № 50-50/023-50/023/001/2015-7850/3 от 14.03.2015
3. Документы-основания:	3.1. сведения не предоставляются
4. Ограничение прав и обременение объекта недвижимости:	не зарегистрировано
5. Сведения о наличии решения об изъятии объекта недвижимости для государственных и муниципальных нужд:	данные отсутствуют
6. Сведения об осуществлении государственной регистрации прав без необходимого в силу закона согласия третьего лица, органа:	данные отсутствуют
ВЕДУЩИЙ ИНЖЕНЕР	
(полное наименование должности)	
Шацков М. Ю.	
(подпись)	

М.П.

Выписка из Единого государственного реестра недвижимости об основных характеристиках и зарегистрированных правах на объект недвижимости
Сведения о зарегистрированных правах на объект недвижимости

Земельный участок		(вид объекта недвижимости)	
Лист № _____	Раздела <u>2</u>	Всего листов раздела <u>2</u> : _____	Всего разделов: _____
03.04.2017 № 50-0-1-294/4006/2017-4055		Всего листов выписки: _____	
Кадастровый номер:		50:23:0020452:26	
1. Правообладатель (правообладатели):	1.1. Мартынов Павел Николаевич		
2. Вид, номер и дата государственной регистрации права:	2.1. Собственность, № 50-50/023-50/023/001/2015-7852/3 от 14.03.2015		
3. Документы-основания:	3.1. сведения не предоставляются		
4. Ограничение прав и обременение объекта недвижимости:	не зарегистрировано		
5. Сведения о наличии решения об изъятии объекта недвижимости для государственных и муниципальных нужд:	данные отсутствуют		
6. Сведения об осуществлении государственной регистрации прав без необходимого в силу закона согласия третьего лица, органа:	данные отсутствуют		
ВЕДУЩИЙ ИНЖЕНЕР	(подпись)	Шацков М. Ю.	

М.П.

Выписка из Единого государственного реестра недвижимости об основных характеристиках и зарегистрированных правах на объект недвижимости
Описание местоположения земельного участка

Земельный участок		(вид объекта недвижимости)	
Лист № _____	Раздела <u>3</u>	Всего листов раздела <u>3</u> : _____	Всего разделов: _____
03.04.2017 № 50-0-1-294/4006/2017-4055		Всего листов выписки: _____	
Кадастровый номер:		50:23:0020452:26	
План (чертеж, схема) земельного участка:			
Масштаб 1:	Условные обозначения:		
ВЕДУЩИЙ ИНЖЕНЕР	(подпись)	Шацков М. Ю.	

М.П.

ФИЛИАЛ ФЕДЕРАЛЬНОГО ГОСУДАРСТВЕННОГО БЮДЖЕТНОГО УЧРЕЖДЕНИЯ "ФЕДЕРАЛЬНАЯ КАДАСТРОВАЯ ПАЛАТА РОСРЕЕСТРА" ПО
МОСКОВСКОЙ ОБЛАСТИ

(полное наименование органа регистрации прав)

Раздел 1

Выписка из Единого государственного реестра недвижимости об основных характеристиках и зарегистрированных правах на объект недвижимости
Сведения об основных характеристиках объекта недвижимости
На основании запроса от 30.03.2017 г., поступившего на рассмотрение 30.03.2017 г., сообщаем, что согласно записям Единого государственного реестра недвижимости:

Земельный участок			
<small>(вид объекта недвижимости)</small>			
Лист № <u>1</u> Раздела <u>1</u>	Всего листов раздела <u>1</u> : _____	Всего разделов: _____	Всего листов выписки: _____
03.04.2017 № 50-0-1-294/4006/2017-4059			
Кадастровый номер:		50:23:0020452:30	
Номер кадастрового квартала:	50:23:0020452		
Дата присвоения кадастрового номера:	02.11.1993		
Ранее присвоенный государственный учетный номер:	данные отсутствуют		
Адрес:	обл. Московская, р-н Раменский, сельское поселение Новохаритоновское, земельный участок расположен в центральной части кадастрового квартала		
Площадь:	29058 +/- 1492 кв. м		
Кадастровая стоимость, руб.:	167664.66		
Кадастровые номера расположенных в пределах земельного участка объектов недвижимости:	данные отсутствуют		
Категория земель:	Земли сельскохозяйственного назначения		
Виды разрешенного использования:	Для сельскохозяйственного производства		
Статус записи об объекте недвижимости:	Сведения об объекте недвижимости имеют статус "актуальные, ранее учтенные"		
Особые отметки:	данные отсутствуют		
Получатель выписки:	Хижняков Александр Сергеевич		
ВЕДУЩИЙ ИНЖЕНЕР		Шацков М. Ю.	
<small>(полное наименование должности)</small>	<small>(инициал)</small>	<small>(инициал, фамилия)</small>	

М.П.

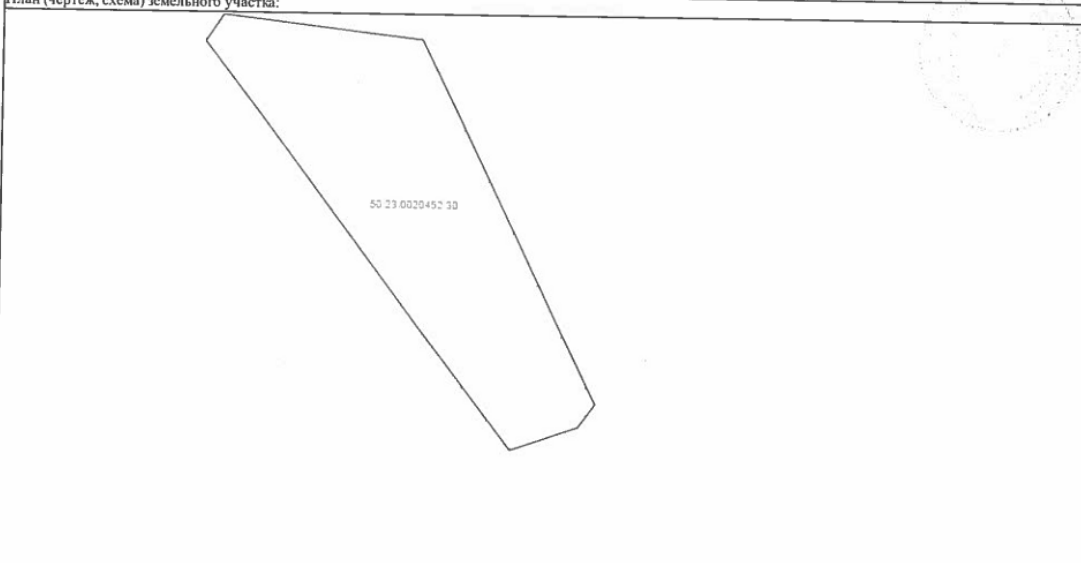
Раздел 2

Выписка из Единого государственного реестра недвижимости об основных характеристиках и зарегистрированных правах на объект недвижимости
Сведения о зарегистрированных правах на объект недвижимости

Земельный участок			
<small>(вид объекта недвижимости)</small>			
Лист № <u>2</u> Раздела <u>2</u>	Всего листов раздела <u>2</u> : _____	Всего разделов: _____	Всего листов выписки: _____
03.04.2017 № 50-0-1-294/4006/2017-4059			
Кадастровый номер:		50:23:0020452:30	
1. Правообладатель (правообладатели):	1.1. Мартынов Павел Николаевич		
2. Вид, номер и дата государственной регистрации права:	2.1. Собственности, № 50-50/023-50/023/001/2015-7857/3 от 14.03.2015		
3. Документы-основания:	3.1. сведения не предоставляются		
4. Ограничение прав и обременение объекта недвижимости:	не зарегистрировано		
5. Сведения о наличии решения об изъятии объекта недвижимости для государственных и муниципальных нужд:	данные отсутствуют		
6. Сведения об осуществлении государственной регистрации прав без необходимого в силу закона согласия третьего лица, органа:	данные отсутствуют		
ВЕДУЩИЙ ИНЖЕНЕР		Шацков М. Ю.	
<small>(полное наименование должности)</small>	<small>(инициал)</small>	<small>(инициал, фамилия)</small>	

М.П.

Выписка из Единого государственного реестра недвижимости об основных характеристиках и зарегистрированных правах на объект недвижимости
Раздел 3
Описание местоположения земельного участка

Земельный участок			
<small>(вид объекта недвижимости)</small>			
Лист №	Раздела <u>3</u>	Всего листов раздела <u>3</u> :	Всего разделов: _____
03.04.2017 № 50-0-1-294/4006/2017-4059		Всего листов выписки: _____	
Кадастровый номер:		50:23:0020452:30	
План (чертеж, схема) земельного участка:			
			
Масштаб 1:		Условные обозначения:	
ВЕДУЩИЙ ИНЖЕНЕР		Шацков М. Ю.	
<small>(полное наименование должности)</small>		<small>(подпись)</small>	

М.П.

ФИЛИАЛ ФЕДЕРАЛЬНОГО ГОСУДАРСТВЕННОГО БЮДЖЕТНОГО УЧРЕЖДЕНИЯ "ФЕДЕРАЛЬНАЯ КАДАСТРОВАЯ ПАЛАТА РОСРЕЕСТРА" ПО
МОСКОВСКОЙ ОБЛАСТИ
(полное наименование органа регистрации прав)

Раздел 1

Выписка из Единого государственного реестра недвижимости об основных характеристиках и зарегистрированных правах на объект недвижимости
Сведения об основных характеристиках объекта недвижимости

На основании запроса от 30.03.2017 г., поступившего на рассмотрение 30.03.2017 г., сообщаем, что согласно записям Единого государственного реестра недвижимости:

Земельный участок	
<small>(вид объекта недвижимости)</small>	
Лист №	Раздела <u>1</u>
Всего листов раздела <u>1</u> :	Всего разделов: _____
03.04.2017 № 50-0-1-294/4006/2017-4060	
Кадастровый номер:	50:23:0020452:31
Номер кадастрового квартала:	50:23:0020452
Дата присвоения кадастрового номера:	02.11.1993
Ранее присвоенный государственный учетный номер:	данные отсутствуют
Адрес:	обл. Московская, р-н Раменский, сельское поселение Новохаритоновское, земельный участок расположен в восточной части кадастрового квартала
Площадь:	22279 +/- 1306 кв. м
Кадастровая стоимость, руб.:	128549.83
Кадастровые номера расположенных в пределах земельного участка объектов недвижимости:	данные отсутствуют
Категория земель:	Земли сельскохозяйственного назначения
Виды разрешенного использования:	Для сельскохозяйственного производства
Статус записи об объекте недвижимости:	Сведения об объекте недвижимости имеют статус "актуальные, ранее учтенные"
Особые отметки:	данные отсутствуют
Получатель выписки:	Хижняков Александр Сергеевич
ВЕДУЩИЙ ИНЖЕНЕР	Шацков М. Ю.
<small>(полное наименование должности)</small>	<small>(подпись)</small>

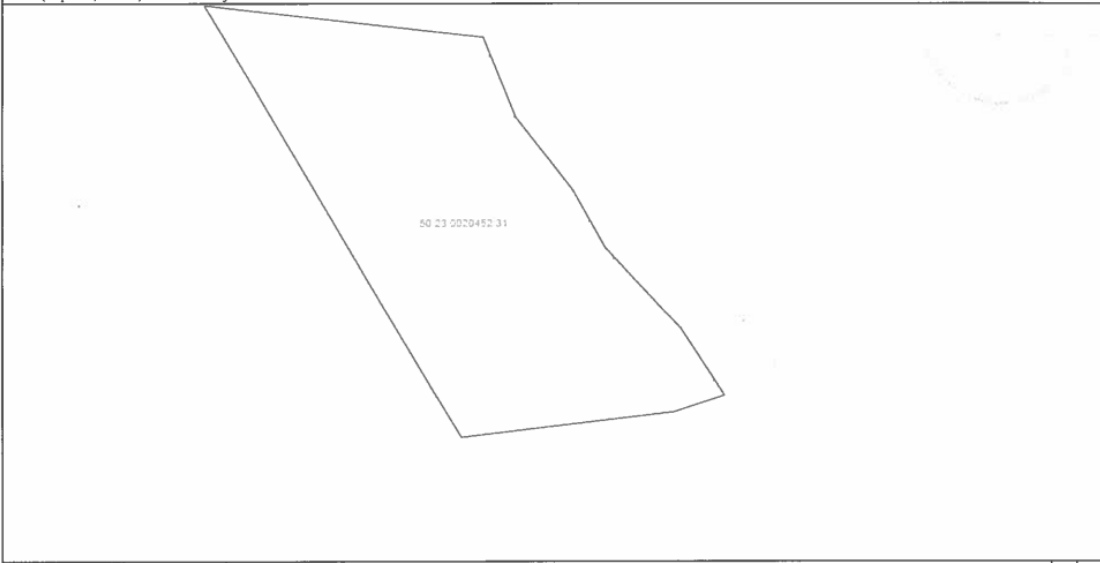
М.П.

Выписка из Единого государственного реестра недвижимости об основных характеристиках и зарегистрированных правах на объект недвижимости
Сведения о зарегистрированных правах на объект недвижимости

Земельный участок		<small>(вид объекта недвижимости)</small>	
Лист № <u>2</u> Раздела <u>2</u>	Всего листов раздела <u>2</u> : _____	Всего разделов: _____	Всего листов выписки: _____
03.04.2017 № 50-0-1-294/4006/2017-4060			
Кадастровый номер:		50:23:0020452:31	
1. Правообладатель (правообладатели):	1.1. Мартынов Павел Николаевич		
2. Вид, номер и дата государственной регистрации права:	2.1. Собственность, № 50-50/023-50/023/001/2015-7859/3 от 14.03.2015		
3. Документы-основания:	3.1. сведения не предоставляются		
4. Ограничение прав и обременение объекта недвижимости:	не зарегистрировано		
5. Сведения о наличии решения об изъятии объекта недвижимости для государственных и муниципальных нужд:	данные отсутствуют		
6. Сведения об осуществлении государственной регистрации прав без необходимого в силу закона согласия третьего лица, органа:	данные отсутствуют		
ВЕДУЩИЙ ИНЖЕНЕР		Шацков М. Ю.	
<small>(подпись, инициалы, фамилия)</small>	<small>(подпись)</small>	<small>(инициалы, фамилия)</small>	

М.П.

Выписка из Единого государственного реестра недвижимости об основных характеристиках и зарегистрированных правах на объект недвижимости
Описание местоположения земельного участка

Земельный участок		<small>(вид объекта недвижимости)</small>	
Лист № _____ Раздела <u>3</u>	Всего листов раздела <u>3</u> : _____	Всего разделов: _____	Всего листов выписки: _____
03.04.2017 № 50-0-1-294/4006/2017-4060			
Кадастровый номер:		50:23:0020452:31	
План (чертеж, схема) земельного участка:			
			
Масштаб 1:	Условные обозначения:		
ВЕДУЩИЙ ИНЖЕНЕР		Шацков М. Ю.	
<small>(подпись, инициалы, фамилия)</small>	<small>(подпись)</small>	<small>(инициалы, фамилия)</small>	

М.П.

ФЕДЕРАЛЬНАЯ СЛУЖБА ГОСУДАРСТВЕННОЙ РЕГИСТРАЦИИ, КАДАСТРА И КАРТОГРАФИИ
УПРАВЛЕНИЕ ФЕДЕРАЛЬНОЙ СЛУЖБЫ ГОСУДАРСТВЕННОЙ РЕГИСТРАЦИИ, КАДАСТРА И КАРТОГРАФИИ ПО МОСКОВСКОЙ ОБЛАСТИ

ВЫПИСКА ИЗ ЕДИННОГО ГОСУДАРСТВЕННОГО РЕЕСТРА ПРАВ НА НЕДВИЖИМОЕ ИМУЩЕСТВО И СДЕЛОК С НИМ

Дата 13.02.2016 № 50/023/001/2016-492

На основании запроса от 11.02.2016 г., поступившего на рассмотрение 11.02.2016 г. сообщаем, что в Едином государственном реестре прав на недвижимое имущество и сделок с ним зарегистрировано:

1. Характеристики объекта недвижимости:	Кadaстровый номер объекта:	50:23:0020452:32
наименование объекта:	Земельный участок	Для сельскохозяйственного назначения, Для сельскохозяйственного производства
назначение объекта:	Земли сельскохозяйственного назначения, Для сельскохозяйственного производства	
площадь объекта:	19 506 кв. м	
этажность (этаж):		
номера на поэтажном плане:		
адрес (местоположение) объекта:	Московская область, Раменский район, сельское поселение Новохаритоновское, земельный участок расположен в восточной части кадастрового квартала	
состав:		
2. Правообладатель (правообладатели):	2.1. Владельцы инвестиционных паев - Закрытое акционерное общество «Управляющая компания "ТрастЮнион - Фонды недвижимости", данные о которых устанавливаются на основании данных лицевых счетов владельцев инвестиционных паев в реестре владельцев инвестиционных паев и счетов депо владельцев инвестиционных паев.	
3. Вид, номер и дата государственной регистрации права:	3.1. Общая долевая собственность, № 50-50-23/016/2012-077 от 14.02.2012	
4. Ограничение (обременение) права:	Доверительное управление, Московская область, Раменский район, сельское поселение Новохаритоновское, земельный участок расположен в восточной части кадастрового квартала, кат. № 50:23:0020452:32, Земельный участок, категория земель: земли сельскохозяйственного назначения, разрешенное использование: Для сельскохозяйственного производства, общая площадь 19506 кв. м	
4.1.1. Вид:	28.01.2016	
дата государственной регистрации:	50-50/023-50/999/001/2016-281/2	
номер государственной регистрации:	с 28.01.2016 по 01.12.2027	
срок, на который установлено ограничение (обременение) права:	Закрытое акционерное общество «Управляющая компания «РВМ Капитал», ИНН: 7722563196	
лицо, в пользу которого установлено ограничение (обременение) права:	Правила доверительного управления Закрытым паевым инвестиционным фондом «Земельный фонд "Социл Подмосквовный"» зарегистрированы ФСОФР России 18.10.2007г. за № 1028-94135580 от 18.10.2007г.	
основание государственной регистрации:	Договор о передаче прав и обязанностей по договору	

5. Договоры участия в долевом строительстве:	Договор о передаче прав и обязанностей по договору доверительного управления паевым инвестиционным фондом от 07.04.2015 №06/11 не зарегистрировано
6. Правопритязания:	отсутствуют
7. Заявленные в судебном порядке права требования:	данные отсутствуют
8. Отметка о возращении в отношении зарегистрированного права:	данные отсутствуют
9. Отметка о наличии решения об изъятии объекта недвижимости для государственных и муниципальных нужд:	данные отсутствуют

Выписка выдана: Махортык Эдуард

Выписка, содержащаяся в настоящем документе, является актуальными (действительными) на дату получения запроса органом, осуществляющим государственную регистрацию прав. В соответствии со статьей 7 Федерального закона от 21 июля 1997 г. №122-ФЗ "О государственной регистрации прав на недвижимое имущество и сделок с ним", использование государственной регистрации прав на недвижимое имущество и сделок с ним, использование сведений, содержащихся в настоящей выписке, осуществляется в форме, которые несут ответственность правообладатели. Ответственность за достоверность сведений, содержащихся в настоящей выписке, несет ответственность, предусмотренную законодательством Российской Федерации.

ЗАМЕСТИТЕЛЬ НАЧАЛЬНИКА ОТДЕЛА государственной регистрации прав
(наименование государственного регистрирующего органа)
Павлова Е.И.
Сидорова И.М.
Сидорова И.М.
(подпись, печать)

Получить выписку можно на ГПН за плату, либо бесплатно в офисе государственной регистрации прав и кадастра недвижимости в Раменском районе Московской области по адресу: Московская область, г. Раменское, ул. Мухоморова, д. 11, стр. 11. Также выписку можно получить в МФЦ по адресу: Московская область, г. Раменское, ул. Мухоморова, д. 11, стр. 11.

ФЕДЕРАЛЬНАЯ СЛУЖБА ГОСУДАРСТВЕННОЙ РЕГИСТРАЦИИ, КАДАСТРА И КАРТОГРАФИИ

УПРАВЛЕНИЕ ФЕДЕРАЛЬНОЙ СЛУЖБЫ ГОСУДАРСТВЕННОЙ РЕГИСТРАЦИИ, КАДАСТРА И КАРТОГРАФИИ ПО МОСКОВСКОЙ ОБЛАСТИ

ВЫПИСКА ИЗ ЕДИННОГО ГОСУДАРСТВЕННОГО РЕЕСТРА ПРАВ НА НЕДВИЖИМОЕ ИМУЩЕСТВО И СДЕЛОК С НИМ

Дата 13.02.2016 № 50/023/001/2016-587

На основании запроса от 11.02.2016 г., поступившего на рассмотрение 11.02.2016 г. сообщаем, что в Едином государственном реестре прав на недвижимое имущество и сделок с ним зарегистрировано:

1. Характеристики объекта недвижимости:	объекта недвижимости) 50:23:0020460:24
Кадастровый номер объекта:	50:23:0020460:24
наименование объекта:	Земельный участок
назначение объекта:	Земли сельскохозяйственного назначения. Для сельскохозяйственного производства
площадь объекта:	29 623 кв. м
инвентарный номер, литер:	
этажность (этаж):	
номера на поэтажном плане:	
адрес (местоположение) объекта:	Московская область, Раменский район, сельское поселение Новохаритоновское, земельный участок расположен в юго-восточной части кадастрового квартала
состав:	
2. Правообладатель (правообладатели):	2.1. Владельцы инвестиционных паев - Закрытое акционерное общество «Управляющая» компания «ТРАСТЮНИОН - Фонды Идентичности», данные о которых устанавливаются на основании данных лицевых счетов владельцев инвестиционных паев в реестре владельцев инвестиционных паев и счетов депозитов владельцев инвестиционных паев.
3. Вид, номер и дата государственной регистрации права:	3.1. Общая долявая собственность, № 50-50-23/205/2010-450 от 01.12.2010
4. Ограничение (обременение) права:	
4.1.1. Вид:	Доверительное управление, Московская область, Раменский район, сельское поселение Новохаритоновское, земельный участок расположен в юго-восточной части кадастрового квартала, кад. № 50:23:0020460:24, Земельный участок, категория земель: земли сельскохозяйственного назначения, разрешенное использование: для сельскохозяйственного производства, общая площадь 29623 кв. м
дата государственной регистрации:	27.01.2016
номер государственной регистрации:	50-50/023-50/999/001/2016-95/2
срок, на который установлено ограничение (обременение) права:	с 27.01.2016 по 01.12.2027
лицо, в пользу которого установлено ограничение (обременение) права:	Закрытое акционерное общество «Управляющая компания «РВМ Капитал», ИНН: 7722563196
основание государственной регистрации:	Правила доверительного управления Закрытым паевым (идентичным) фондом недвижимости "Земельный фонд "Солда Подмосковный" зарегистрирована ФСФР России 18.10.2007г. за № 1028-94135580 от 18.10.2007г.

1

5. Договоры участия в долевом строительстве:	доверительного управления паевым инвестиционным фондом от 07.04.2015 №06/11 не зарегистрировано
6. Правопритязания:	отсутствуют
7. Заявленные в судебном порядке права требования:	данные отсутствуют
8. Отметка о возражении отпущенного зарегистрированного права:	данные отсутствуют
9. Отметка о наличии решения об изъятии объекта недвижимости для государственных и муниципальных нужд:	данные отсутствуют

Выписка выдана: Махортых Эдуард

Сведения, содержащиеся в настоящем документе, являются актуальными (действительными) в дату получения запроса органом осуществления государственной регистрации прав. В соответствии со статьей 7 Федерального закона от 13 июля 1997 г. № 122-ФЗ "О государственной регистрации прав на недвижимое имущество и сделок с ним", использование сведений, содержащихся в выписке, осуществляется в форме, которая не влечет ответственности, предусмотренную законодательством Российской Федерации.

СПЕЦИАЛИСТ 1-ГО РАЗРЯДА
(наименование должности государственного служащего)

М.П. (подпись, инициалы)

Перечисленные сведения выданы в ЕИПР для обеспечения прозрачности деятельности органов государственной власти, органов местного самоуправления и органов государственного управления в целях получения государственных и муниципальных услуг, в том числе, в том числе, данную информацию уполномоченные органы, обязаны запрашивать у оператора самостоятельного государственного реестра от 07.10.2010 №10-03 "Об организации

ФЕДЕРАЛЬНАЯ СЛУЖБА ГОСУДАРСТВЕННОЙ РЕГИСТРАЦИИ, КАДАСТРА И
КАРТОГРАФИИ
УПРАВЛЕНИЕ ФЕДЕРАЛЬНОЙ СЛУЖБЫ ГОСУДАРСТВЕННОЙ РЕГИСТРАЦИИ,
КАДАСТРА И КАРТОГРАФИИ ПО МОСКОВСКОЙ ОБЛАСТИ

**ВЫПИСКА ИЗ ЕДИННОГО ГОСУДАРСТВЕННОГО РЕЕСТРА ПРАВ НА
НЕДВИЖИМОЕ ИМУЩЕСТВО И СДЕЛОК С НИМ**

Дата 13.02.2016 № 50/023/001/2016-494

На основании запроса от 11.02.2016 г., поступившего на рассмотрение 11.02.2016 г. сообщаем, что в Едином государственном реестре прав на недвижимое имущество и сделок с ним зарегистрировано:

1. Характеристики объекта недвижимости: Кадастровый номер объекта: наименование объекта: назначение объекта: площадь объекта: инвентарный номер, литер: этажность (этаж): номера на поэтажном плане: адрес (местоположение) объекта:	объекта (или условный) 50-23-002/0460/25 Земельный участок Земли сельскохозяйственного назначения, для ведения сельскохозяйственного производства 13 622 кв. м
2. Правообладатель (правообладатели):	2.1. Владельцы инвестиционных паев - Закрытое акционерное общество «Управляющая компания "ТрастЮнион - Фонды недвижимости"», данные о которых устанавливаются на основании данных лицевых счетов владельцев инвестиционных паев в реестре владельцев инвестиционных паев и счетов депо владельцев инвестиционных паев.
3. Вид, номер и дата государственной регистрации права:	3.1. Общая долевая собственность, № 50-50-23/205/2010-440 от 01.12.2010
4. Ограничение (обременение) права: 4.1.1. вид:	Доверительное управление, Московская область, Раменский район, сельское поселение Новохаритоновское, земельный участок расположен в юго-восточной части кадастрового квартала, кадастровый номер участка 50:23:002/0460/25, Земельный участок, категория земель: земли сельскохозяйственного назначения, разрешенное использование: для сельскохозяйственного производства, общая площадь 13622 кв. м
дата государственной регистрации:	01.02.2016
номер государственной регистрации:	50-50/023-50/999/001/2016-321/2
срок, на который установлено ограничение (обременение) права:	с 01.02.2016 по 01.12.2027
лицо, в пользу которого установлено ограничение (обременение) права:	Закрытое акционерное общество «Управляющая компания «РВМ Капитал», ИНН: 7722563196
основание государственной регистрации:	Правила доверительного управления Закрытым паевым инвестиционным фондом «Недвижимость "Земельный фонд "Солда Подмосквовый"» зарегистрированы ФСОФР России № 18.10.2007г. за № 1028-94/135580 от 18.10.2007г.

5. Договоры участия в долевом строительстве:	Договор о передаче прав и обязанностей по договору доверительного управления паевым инвестиционным фондом от 07.04.2015 №066/1 не зарегистрировано
6. Правопризнания:	отсутствуют
7. Заявленные в судебном порядке права требования:	данные отсутствуют
8. Отметка о возмещении отношения зарегистрированного права:	данные отсутствуют
9. Отметка о наличии решения об изъятии объекта недвижимости для государственных и муниципальных нужд:	данные отсутствуют

Выписка выдана: Махорутых Эдуард

Выдана, содержащаяся в настоящем документе, выписка из Единого государственного реестра недвижимости (действительными) на дату получения запроса органом, осуществляющим государственную регистрацию прав. В соответствии со статьей 7 Федерального закона от 21.06.1997 г. №122-ФЗ "О государственной регистрации прав на недвижимое имущество и сделок с ним" использование сведений, содержащихся в настоящей выписке, в том числе в форме, которые несут ущерб правам и законным интересам физических и юридических лиц, не влечет ответственность, предусмотренную законодательством Российской Федерации.

СПЕЦИАЛИСТ 1-ГО РАЗРЯДА
(подпись, наименование должности лица органа,
осуществляющего государственную регистрацию)

Специалист 1-го разряда
Раменский район
М.С. Рамеевская
(подпись, инициалы)

Повторное заявление выписки из Единого государственного реестра недвижимости в органы государственной власти, органы местного самоуправления и органы государственного кадастрового учета недвижимости осуществляется по адресу: Московская область, Раменский район, ул. Советская, д. 23/25, каб. 407, ФСОФР «Обратный звонок»
указанные органы обязаны предоставить государственные услуги в соответствии с требованиями к качеству государственных услуг для граждан России, утвержденными постановлением Правительства Российской Федерации от 11.07.2010 № 547.

**ФЕДЕРАЛЬНАЯ СЛУЖБА ГОСУДАРСТВЕННОЙ РЕГИСТРАЦИИ, КАДАСТРА И
КАРТОГРАФИИ**
**УПРАВЛЕНИЕ ФЕДЕРАЛЬНОЙ СЛУЖБЫ ГОСУДАРСТВЕННОЙ РЕГИСТРАЦИИ,
КАДАСТРА И КАРТОГРАФИИ ПО МОСКОВСКОЙ ОБЛАСТИ**
**ВЫПИСКА ИЗ ЕДИННОГО ГОСУДАРСТВЕННОГО РЕЕСТРА ПРАВ НА
НЕДВИЖИМОЕ ИМУЩЕСТВО И СДЕЛОК С НИМ**

Дата 11.03.2016 № 50/023/001/2016-1330

На основании запроса от 09.03.2016 г., поступившего на рассмотрение 09.03.2016 г. сообщаем, что в Едином государственном реестре прав на недвижимое имущество и сделок с ним зарегистрировано:

1. Характеристики объекта недвижимости:	объекта недвижимости:	
Кадастровый номер объекта:	(или условный) номер объекта:	50:23:0020460:23
наименование объекта:	Земельный участок	
назначение объекта:	Земли сельскохозяйственного назначения, для ведения сельскохозяйственного производства	
площадь объекта:	28 967 кв. м	
инвентарный номер, литер, этажность (этаж):		
номера на поэтажном плане:		
адрес (местоположение) объекта:	Московская область, Раменский район, сельское поселение Новохаритоновское, земельный участок расположен в восточной части кадастрового квартала	
состав:		
2. Правообладатель (правообладатели):	2.1. Владельцы инвестиционных паев - Закрытое акционерное общество Управляющая компания "ТрестЮнион" - Фонды недвижимости, данные о которых устанавливаются на основании данных деловых счетов владельцев инвестиционных паев в реестре владельцев инвестиционных паев и счетов лето владельцев инвестиционных паев.	
3. Вид, номер и дата государственной регистрации права:	3.1. Общая долевая собственность, № 50-50-23/205/2010-448 от 01.12.2010	
4. Ограничение (обременение) права:		
4.1.1. Вид:	Доверительное управление, Московская область, Раменский район, сельское поселение Новохаритоновское, земельный участок расположен в восточной части кадастрового квартала, кат. № 50:23:0020460:23, земельный участок, категория земель - земли сельскохозяйственного назначения, разрешенное использование: для ведения сельскохозяйственного производства, общая площадь 28967 кв. м	
дата государственной регистрации:	25.02.2016	
номер государственной регистрации:	50-50/023-50/999/001/2016-151/2	
срок, на который установлено ограничение (обременение) права:	с 25.02.2016 по 01.12.2027	
лицо, в пользу которого установлено ограничение (обременение) права:	Закрытое акционерное общество Управляющая компания «РВМ Капитал», ИНН: 7722563196	
основание государственной регистрации:	Правила доверительного управления Закрытым паевым инвестиционным фондом недвижимости "Земельный фонд "Солид Подмосковский" зарегистрированы ФСФР России 18.10.2007г. за № 1028-94135580 от 18.10.2007г.	
	Договор о передаче прав и обязанностей по договору	

5. Договоры участия в долевой собственности:	Договор о передаче прав и обязанностей по договору доверительного управления паевым инвестиционным фондом от 07.04.2015 №06/11 не зарегистрировано
6. Правопритязания:	отсутствуют
7. Заявленные в судебном порядке права требования:	данные отсутствуют
8. Отметка о возражении в отношении зарегистрированного права:	данные отсутствуют
9. Отметка о наличии решения об изъятии объекта недвижимости для государственных и муниципальных нужд:	данные отсутствуют

Выписка выдана: Махортых Эдуард

Выписка, содержащаяся в настоящем документе является актуальными (действительными) на дату получения запроса органом, осуществляющим государственную регистрацию прав. В соответствии со статьей 7 Федерального закона от 21 июля 1997 г. № 122-ФЗ "О государственной регистрации прав на недвижимое имущество и сделок с ним", использование сведений, содержащихся в настоящей выписке, для в форме, которые наносят ущерб правам и законным интересам правообладателей, влечет ответственность, предусмотренную законодательством Российской Федерации.

СПЕЦИАЛИСТ 1-ГО РАЗРЯДА Журжукская М. С.

(подпись) (фамилия, имя, отчество)

(должность) государственного кадастрового реестратора

Получение выписки из Единого государственного реестра недвижимости в органы государственной власти, органы местного самоуправления и органы государственных внебюджетных фондов в целях получения государственных муниципальных услуг, в том числе, в целях получения информации указанных органов, является частью государственного информационного обеспечения государственных и муниципальных услуг, «1.1. с.7»

ФЕДЕРАЛЬНАЯ СЛУЖБА ГОСУДАРСТВЕННОЙ РЕГИСТРАЦИИ, КАДАСТРА И КАРТОГРАФИИ
 УПРАВЛЕНИЕ ФЕДЕРАЛЬНОЙ СЛУЖБЫ ГОСУДАРСТВЕННОЙ РЕГИСТРАЦИИ, КАДАСТРА И КАРТОГРАФИИ ПО МОСКОВСКОЙ ОБЛАСТИ

ВЫПИСКА ИЗ ЕДИННОГО ГОСУДАРСТВЕННОГО РЕЕСТРА ПРАВ НА НЕДВИЖИМОЕ ИМУЩЕСТВО И СДЕЛОК С НИМ

№ 50/023/001/2016-518

Дата 13.02.2016

На основании запроса от 11.02.2016 г., поступившего на рассмотрение 11.02.2016 г. сообщаем, что в Едином государственном реестре прав на недвижимое имущество и сделок с ним зарегистрировано:

1. Характеристики объекта недвижимости: Кадастровый номер объекта: наименование объекта: назначение объекта: площадь объекта: инвентарный номер, литер: этажность (этаж): номера на поэтажном плане: адрес (местоположение) объекта:	объекта недвижимости) 50/023/02/04/001/17 Земельный участок Земли сельскохозяйственного назначения, для сельскохозяйственного производства 22 746 кв. м Москва, Московская область, Раменский район, сельское поселение Новоархангельское, земельный участок расположенный в северо-восточной части кадастрового квартала
2. Правообладатель (правообладатели):	2.1. Владельцы инвестиционных паев - Закрытое акционерное общество «Управляющая компания «Растюбинск» в форме «полной» товарищества с ограниченной ответственностью, расположенное по адресу: Московская область, Раменский район, сельское поселение Новоархангельское, земельный участок расположенный в северо-восточной части кадастрового квартала
3. Вид, номер и дата государственной регистрации права:	3.1. Вид государственной регистрации права: № 50-50-23/225/2010-076 от 13.12.2010
4. Обременение (обременение) права:	4.1.1. Вид: Договорное управление, Московская область, Раменский район, сельское поселение Новоархангельское, земельный участок расположен в северо-восточной части кадастрового квартала, кадастровый номер 50-23/02/04/001/17, категория земель: земли сельскохозяйственного назначения, разрешенное использование: для сельскохозяйственного производства, общая площадь 22746 кв. м дата государственной регистрации: 28.11.2016 номер государственной регистрации: 50-50-23-5(999)/001/2016-254/2 срок, на который установлено ограничение (обременение) права: с 28.11.2016 по 01.12.2027 установлено ограничение (обременение) права: Закрытое акционерное общество «Управляющая компания «РЕМ-Кали»», ИНН: 772563196 основание государственной регистрации: Правила доверительного управления «Закрытым паевым инвестиционным фондом недвижимости "Земельный фонд "Солнечный"» Московской области, зарегистрированный в Едином государственном реестре прав на недвижимое имущество и сделок с ним от 18.10.2007.

5. Договоры участия в долевом строительстве:	поверстного, управление фондом от 07.04.2015 №06/11 не зарегистрировано
6. Правопризнания:	отсутствуют
7. Заявленные в судебном порядке права требования:	данные отсутствуют
8. Отметка о возращении в отношении зарегистрированного права:	данные отсутствуют
9. Отметка о наличии решения об изъятии объекта недвижимости для государственных и муниципальных нужд:	данные отсутствуют

Выписка выдана: Махортых Эдуард Иванович

Сведения, содержащиеся в настоящем документе, являются актуальными (действительными) на дату получения запроса органом, осуществляющим государственную регистрацию прав. В соответствии со статьей 7 Федерального закона от 21 июля 1997 г. №122-ФЗ "О государственной регистрации прав на недвижимое имущество и сделок с ним" использование сведений, содержащихся в настоящем выписке, не влечет ответственности за ущерб правам и законным интересам граждан, организаций, предприятий, учреждений, предусмотренную законодательством Российской Федерации.

СПЕЦИАЛИСТ 1 РАЗРЯДА
 государственного кадастрового реестра недвижимости
 Фунтылева И.С.
 (подпись, печать)



Внесение записей выписки из Единого государственного реестра прав на недвижимое имущество и сделок с ним в Единый государственный реестр недвижимости осуществляется в соответствии с требованиями Федерального закона от 21.07.2010 №101-ФЗ "Об организации предоставления государственных и муниципальных услуг", ст.1, ст.7

5.	Договоры участия в долевом строительстве:	не зарегистрировано
6.	Правопритязания:	отсутствуют
7.	Заявленные в судебном порядке права требования:	данные отсутствуют
8.	Отметка о возращении в отношении зарегистрированного права:	данные отсутствуют
9.	Отметка о наличии решения об изъятии объекта недвижимости для государственных и муниципальных нужд:	данные отсутствуют

Выписка выдана: Махортык Эдуард

Сведения, содержащиеся в настоящем документе, являются актуальными (действительными) на дату получения запроса органом, осуществляющим государственную регистрацию недвижимости. В соответствии со статьей 11 Федерального закона от 29.07.2017 № 122-ФЗ "О государственном кадастре недвижимости" сведения о правах на объекты недвижимости, содержащиеся в настоящей выписке, являются достоверными и не подлежат оспариванию, за исключением случаев, предусмотренных законодательством Российской Федерации.



СПЕЦИАЛИСТ - ГО РАЗЪЯДА
Куряевская М. С.
(фамилия, инициалы)

Получение выписки осуществляется на основании запроса, полученного в форме государственной услуги, органом местного самоуправления и органами государственной власти Московской области, зарегистрированными в Едином государственном реестре недвижимости Московской области.

2017. 105

Управление Федеральной службы государственной регистрации, кадастра и картографии по Московской области
(полное наименование органа кадастрового учета)

КВ.1

КАДАСТРОВАЯ ВЫПИСКА О ЗЕМЕЛЬНОМ УЧАСТКЕ

"07" мая 2019 г. № МО-19/3В-1562200

1	Кадастровый номер:	50:23:0020379:15	2	Лист № 1	3	Всего листов: 8
4	Номер кадастрового квартала:	50:23:0020379				
5	Предыдущие номера:	50:23:0000000:67	6	Дата внесения номера в государственный кадастр недвижимости: 13.09.2006		
7						
8	Кадастровые номера объектов капитального строительства: —					
9	Адрес (описание местоположения): Местоположение установлено относительно ориентира, расположенного за пределами участка. Ориентир: жилой дом. Участок находится примерно в 300 м от ориентира по направлению на запад. Почтовый адрес ориентира: обл. Московская, р-н Раменский, сельское поселение Новохаритоновское, д. Меткомелино, дом 32					
10	Категория земель: Земли сельскохозяйственного назначения					
11	Разрешенное использование: Растениеводство					
12	Площадь: 277826 +/- 4617 кв. м					
13	Кадастровая стоимость: 110105222.06 руб.					
14	Система координат: МСК-50, зона 2					
15	Сведения о правах: Список правообладателей прилагается на листе № 2					
16	Особые отметки: —					
17	Характер сведений государственного кадастра недвижимости (статус записи о земельном участке): Сведения об объекте имеют статус ранее учтенные					
18	Дополнительные сведения:					
	18.1 Сведения о природных объектах, расположенных в пределах земельного участка: —					
	18.2 Кадастровые номера участков, образованных из земельного участка: —					
19	Сведения о кадастровых инженерах: —					

Главный специалист - эксперт (полное наименование должности)	С. В. Парфёнов (инициалы, фамилия)
---	---------------------------------------


СПЕЦИАЛИСТ-ЭКСПЕРТ

Евчарова Т. С.




"07" мая 2019 г. № МО-19/ЗВ-1562200

КАДАСТРОВАЯ ВЫПИСКА О ЗЕМЕЛЬНОМ УЧАСТКЕ

1	Кадастровый номер:	50:23:0020379:15	2	Лист № 4	3	Всего листов: 8
4	Сведения о частях земельного участка и обременениях					
	Номер п/п	Учетный номер части	Площадь (м ²)	Характеристика части		
	1	2	3	4		
	1	1	16197	<p>Ограничения прав на земельный участок, предусмотренные статьями 56, 56.1 Земельного кодекса Российской Федерации. Ограничение использования объектов недвижимости в границах зоны:</p> <p>10. В пределах охранных зон без письменного решения о согласовании сетевых организаций юридическим и физическим лицам запрещаются:</p> <p>а) строительство, капитальный ремонт, реконструкция или снос зданий и сооружений;</p> <p>б) горные, взрывные, мелиоративные работы, в том числе связанные с временным затоплением земель;</p> <p>в) посадка и вырубка деревьев и кустарников;</p> <p>г) дноуглубительные, землечерпальные и погрузочно-разгрузочные работы, добыча рыбы, других водных животных и растений придонными орудиями лова, устройство водопосов, колка и заготовка льда (в охранных зонах подводных кабельных линий электропередачи);</p> <p>д) проход судов, у которых расстояние по вертикали от верхнего крайнего габарита с грузом или без груза до нижней точки провеса проводов переходов воздушных линий электропередачи через водоемы менее минимально допустимого расстояния, в том числе с учетом максимального уровня подьема воды при паводке;</p> <p>е) проезд машин и механизмов, имеющих общую высоту с грузом или без груза от поверхности дороги более 4,5 метра (в охранных зонах воздушных линий электропередачи);</p> <p>ж) земляные работы на глубине более 0,3 метра (на вспахиваемых землях на глубине более 0,45 метра), а также планировка грунта (в охранных зонах подземных кабельных линий электропередачи);</p> <p>з) поля сельскохозяйственных культур в случае, если высота струи воды может составить свыше 3 метров (в охранных зонах воздушных линий электропередачи);</p> <p>и) полевые сельскохозяйственные работы с применением сельскохозяйственных машин и оборудования высотой более 4 метров (в охранных зонах воздушных линий электропередачи) или полевые сельскохозяйственные работы, связанные с вспашкой земли (в охранных зонах кабельных линий электропередачи).</p> <p>11. В охранных зонах, установленных для объектов электросетевого хозяйства напряжением до 1000 вольт, помимо действий, предусмотренных пунктом 10 настоящих Правил, без письменного решения о согласовании сетевых организаций запрещается:</p> <p>а) размещать детские и спортивные площадки, стадионы, рынки, торговые точки, полевые станы, загоны для скота, гаражи и стоянки всех видов машин и механизмов (в охранных зонах воздушных линий электропередачи);</p> <p>б) складировать или размещать хранилища любых, в том числе горюче-смазочных, материалов;</p> <p>в) устранять причалы для стоянки судов, барж и плавучих кранов, бросать якоря с судов и осуществлять их проход с отданными якорями, цепями, лотами, волокушами и тралами (в охранных зонах подводных кабельных линий электропередачи).</p> <p>(Постановление Правительства РФ № 160 от 24.02.2009 г. "О порядке установления охранных зон объектов</p>		
Главный специалист - эксперт (полное наименование должности)		С. В. Парфенов (инициалы, фамилия)				
СПЕЦИАЛИСТ-ЭКСПЕРТ Бочарова Т.С.						

"07" мая 2019 г. № МО-19/ЗВ-1562200

КАДАСТРОВАЯ ВЫПИСКА О ЗЕМЕЛЬНОМ УЧАСТКЕ

1	Кадастровый номер:	50:23:0020379:15	2	Лист № 5	3	Всего листов: 8
	Сведения о частях земельного участка и обременениях					
	Номер п/п	Учетный номер части	Площадь (м ²)	Характеристика части		
	1	2	3	4		
	2	—	весь	<p>электросетевого хозяйства и особых условий использования земельных участков, расположенных в границах таких зон" п.п. 10, 11), Охранная зона ВЛ 110 кВ "Бронницы-Гжель", зона с особыми условиями использования территорий. 50.23.2.12. Постановление "О порядке установления охранных зон объектов электросетевого хозяйства и особых условий использования земельных участков, расположенных в границах таких зон" от 24.02.2009 № 160</p> <p>Доверительное управление Закрытое акционерное общество Управляющая компания «РВМ Капитал»</p>		
Главный специалист - эксперт (полное наименование должности)		С. В. Парфенов (инициалы, фамилия)				
СПЕЦИАЛИСТ-ЭКСПЕРТ Бочарова Т.С.						

КВ.4

"07" мая 2019 г. № МО-19/ЗВ-1562200

КАДАСТРОВАЯ ВЫПИСКА О ЗЕМЕЛЬНОМ УЧАСТКЕ

1	Кадастровый номер:	50:23:0020379:15	2	Лист № 6	3	Всего листов: 8
4	План (чертеж, схема) части земельного участка		Учетный номер части: 50:23:0020379:15/1			
5	Масштаб 1:4500					
Главный специалист - эксперт (полное наименование должности)					С. В. Парфенов (инициалы, фамилия)	
Бочарова Т.С.			М.П.			

КВ.5

"07" мая 2019 г. № МО-19/ЗВ-1562200

КАДАСТРОВАЯ ВЫПИСКА О ЗЕМЕЛЬНОМ УЧАСТКЕ

1	Кадастровый номер:	50:23:0020379:15	2	Лист № 7	3	Всего листов: 8	
4	Описание местоположения границ земельного участка						
Номер п/п	Номер точки	Номер точки	Дирекционный угол	Горизонтальное проложение (м)	Описание закрепления на местности	Кадастровые номера смежных участков	Особые отметки
1	2	3	4	5	6	7	8
1	1	2	180° 0'	23.35	---	---	---
2	2	3	56° 42'	426.72	---	---	---
3	3	4	35° 56'	183.58	---	---	---
4	4	5	57° 58'	20.91	---	---	---
5	5	6	328° 14'	3.21	---	---	---
6	6	7	59° 48'	26.51	---	50:23:0020332:38	Адрес отсутствует
7	7	8	38° 59'	456.53	---	---	---
8	8	9	324° 13'	47.82	---	---	---
9	9	10	251° 15'	359.24	---	---	---
10	9	-	-° -'	-	---	50:23:0020332:244	Адрес отсутствует
11	10	11	254° 57'	280.07	---	---	---
12	11	12	215° 31'	160.94	---	---	---
13	11	-	-° -'	-	---	50:23:0020332:243	Адрес отсутствует
14	12	13	210° 5'	209.86	---	---	---
15	13	14	173° 12'	86.98	---	---	---
16	14	15	165° 49'	137.81	---	---	---
17	15	1	177° 23'	59.77	---	---	---
Главный специалист - эксперт (полное наименование должности)					С. В. Парфенов (инициалы, фамилия)		
Бочарова Т.С.			М.П.				

КАДАСТРОВАЯ ВЫПИСКА О ЗЕМЕЛЬНОМ УЧАСТКЕ

"07" мая 2019 г. № МО-19/3В-1562200

1		Кадастровый номер:		50:23:0020379:15		2	Лист № 8	3	Всего листов: 8
4 Описание поворотных точек границы земельного участка									
Номер точки	Координаты		Описание закрепления на местности	Особые отметки (точность определения)					
	X	Y							
1	447945.42	2249898.68	—	0.30					
2	447922.07	2249898.68	—	0.30					
3	448156.38	2250255.31	—	0.30					
4	448305.04	2250363.03	—	0.30					
5	448316.13	2250380.76	—	0.30					
6	448318.86	2250379.07	—	0.30					
7	448332.19	2250401.98	—	0.30					
8	448687.09	2250689.15	—	0.30					
9	448725.88	2250661.19	—	0.30					
10	448610.43	2250321.01	—	0.30					
11	448537.73	2250050.54	—	0.30					
12	448406.72	2249957.06	—	0.30					
13	448225.11	2249851.89	—	0.30					
14	448138.74	2249862.19	—	0.30					
15	448005.13	2249895.95	—	0.30					
16	448208.27	2249877.21	—	0.30					
17	448159.54	2249859.71	—	0.30					
18	448075.99	2249878.04	—	0.30					
19	448193.08	2249920.10	—	0.30					
20	448371.23	2249984.24	—	0.30					
21	448486.47	2250025.84	—	0.30					
22	448520.05	2250037.93	—	0.30					
23	448367.88	2249934.56	—	0.30					
24	448323.84	2249918.47	—	0.30					

Главный специалист - эксперт
(полное наименование должности)

С. В. Парфёнов
(инициалы, фамилия)

СПЕЦИАЛИСТ-ЭКСПЕРТ

М.П.

Бочарова Т.С.

ФЕДЕРАЛЬНАЯ СЛУЖБА ГОСУДАРСТВЕННОЙ РЕГИСТРАЦИИ, КАДАСТРА И КАРТОГРАФИИ
УПРАВЛЕНИЕ ФЕДЕРАЛЬНОЙ СЛУЖБЫ ГОСУДАРСТВЕННОЙ РЕГИСТРАЦИИ, КАДАСТРА И КАРТОГРАФИИ ПО МОСКОВСКОЙ ОБЛАСТИ
ВЫПИСКА ИЗ ЕДИНОВОГО ГОСУДАРСТВЕННОГО РЕЕСТРА ПРАВ НА НЕДВИЖИМОЕ ИМУЩЕСТВО И СДЕЛОК С НИМ

Дата 11.03.2016 № 50/023/001/2016-1369

На основании запроса от 09.03.2016 г., поступившего на рассмотрение 09.03.2016 г. сообщаем, что в Едином государственном реестре прав на недвижимое имущество и сделок с ним зарегистрировано:

1. Характеристики объекта недвижимости: Кадастровый номер объекта: наименование объекта: назначение объекта: площадь объекта: инвентарный номер, литер, этажность (этаж): номера на поэтажном плане: адрес (местоположение) объекта:	объекта недвижимости) 50:23:0010371:29 Земельный участок Земли сельскохозяйственного назначения, для сельскохозяйственного производства 29 119 кв. м Московская область, Раменский район, сельское поселение Новоархитоновское, земельный участок расположен в восточной части кадастрового квартала
2. Правообладатель (правообладатели):	2.1. Владельцы инвестиционных паев - Закрытое акционерное общество Управляющая компания "ТрастЮнион - Фонды недвижимости", данные о которых устанавливаются на основании данных лицевых счетов владельцев инвестиционных паев в реестре владельцев инвестиционных паев и счетов депо владельцев инвестиционных паев.
3. Вид, номер и дата государственной регистрации права:	3.1. Общая доля, собственность, № 50-50-23/016/2012-078 от 14.02.2012
4. Ограничение (обременение) права: 4.1.1. Вид:	Доверительное управление, Московская область, Раменский район, сельское поселение Новоархитоновское, земельный участок расположен в восточной части кадастрового квартала, кат. № 50:23:0010371:29, Земельный участок, категория земель: земли сельскохозяйственного назначения, для разрешенное использование: Для сельскохозяйственного производства, общая площадь 29119 кв. м 50-50/023-50/999/001/2016-1018/2 с 25.02.2016 до 01.12.2027 Закрытое акционерное общество Управляющая компания «РВМ Капитал», ИНН: 7722563196 Правила доверительного управления Закрытым паевым инвестиционным фондом недвижимости "Земельный фонд "Солид Подмосковский" зарегистрирован в Ф.С.Ф.Р. России 18.10.2007г. за № 1028-94/135580 от 18.10.2007г. Договор о передаче прав и обязанностей по договору

5. Договоры участия в долевом строительстве:	фондом от 07.04.2015 №06/11 не зарегистрировано
6. Правоприращения:	отсутствуют
7. Заявленные в судебном порядке права требования:	данные отсутствуют
8. Отметка о внесении возражений относительно зарегистрированного права:	данные отсутствуют
9. Отметка о наличии решения об изъятии объекта недвижимости для государственных и муниципальных нужд:	данные отсутствуют

Выписка выдана: Махортык Эдуард

Сведения, содержащиеся в настоящем документе, являются актуальными (действительными) на дату получения запроса в Едином государственном реестре недвижимости (ЕГРН) от 04.10.2018 г. в соответствии с постановлением Правительства Российской Федерации от 7 июля 1997 г. №122-ФЗ "О государственной регистрации прав на недвижимое имущество и сделок с ним", использование сведений, содержащихся в настоящей выписке, в форме, которые влекут за собой ущерб правам и законным интересам третьих лиц, осуществляется в соответствии с предусмотренной законодательством Российской Федерации ответственностью.

СПЕЦИАЛИСТ 1-ГО РАЗРЯДА
 (подпись, наименование должности лица, ответственного за предоставление информации)
 Махортык Эдуард
 (подпись, фамилия, имя, отчество)

Получение выписки осуществляется на основании запроса в Едином государственном реестре недвижимости (ЕГРН) от 04.10.2018 г. в соответствии с постановлением Правительства Российской Федерации от 7 июля 1997 г. №122-ФЗ "О государственной регистрации прав на недвижимое имущество и сделок с ним", использование сведений, содержащихся в настоящей выписке, в форме, которые влекут за собой ущерб правам и законным интересам третьих лиц, осуществляется в соответствии с предусмотренной законодательством Российской Федерации ответственностью.

ФГИС ЕГРН

полное наименование органа регистрации прав

Лист 1

Выписка из Единого государственного реестра недвижимости об объекте недвижимости
 Сведения о характеристиках объекта недвижимости

На основании запроса от 04.10.2018 г., поступившего на рассмотрение 04.10.2018 г., сообщаем, что согласно выписке Единого государственного реестра недвижимости:

Земельный участок	
Лист № _____ Раздела 1	(из объекта недвижимости)
04.10.2018 № 99/2018/197803524	Всего листов раздела 1: _____ Всего разделов: _____ Всего листов выписки: _____
Кадастровый номер:	50:23:0020279:25
Номер кадастрового квартала:	50:23:0020279
Дата присвоения кадастрового номера:	17.06.2015
Ранее присвоенный государственный учетный номер:	данные отсутствуют
Адрес:	установлено относительно ориентира, расположенного за пределами участка. Ориентир жаски дом. Участок находится примерно в 1000 м от ориентира по направлению на запад. Почтовый адрес ориентира: обл. Московская, р-н Раменской, сельское поселение Гзельское, д. Февкино, дом 28
Площадь:	426 +/- 7 кв. м
Кадастровая стоимость, руб.:	1086.3
Кадастровые номера расположенных в пределах земельного участка объектов недвижимости:	данные отсутствуют
Кадастровые номера объектов недвижимости, из которых образован объект недвижимости:	50:23:0020279:6
Кадастровые номера образованных объектов недвижимости:	данные отсутствуют
Сведения о включении объекта недвижимости в состав предприятия как имущественного комплекса:	
Государственный регистратор	ФГИС ЕГРН
полное наименование должности	подпись
	инициалы, фамилия

М.П.


Выписка из Единого государственного реестра недвижимости об объекте недвижимости
Сведения о характеристиках объекта недвижимости

Земельный участок		(информация об объекте недвижимости)	
Лист № _____	Раздела 1	Всего листов раздела 1: _____	Всего разделов: _____
04.10.2018 № 99/2018/197893524		Всего листов выписки: _____	
Кадастровый номер:		50:23:0020279:25	
Категория земель:	Земли сельскохозяйственного назначения		
Вид разрешенного использования:	для сельскохозяйственного производства		
Сведения о кадастровом инженере:	Павлов Владимир Васильевич №50-11-310		
Сведения о лесах, водных объектах и об иных природных объектах, расположенных в пределах земельного участка:	данные отсутствуют		
Сведения о том, что земельный участок полностью или частично расположен в границах зоны с особыми условиями использования территории или территории объекта культурного наследия:	данные отсутствуют		
Сведения о том, что земельный участок расположен в границах особой экономической зоны, территории опережающего социально-экономического развития, зоны территориального развития в Российской Федерации, иной зоны:	данные отсутствуют		
Сведения о том, что земельный участок расположен в границах особо охраняемой природной территории, охотничьих угодий, лесничества, лесопарков:	данные отсутствуют		
Сведения о результатах проведения государственного земельного надзора:	данные отсутствуют		
Сведения о расположении земельного участка в границах территории, в отношении которой утвержден проект межевания территории:	данные отсутствуют		
Государственный регистратор		ФГИС ЕГРН	
полное наименование должности		подпись	
		инициалы, фамилия	
М.П.			

Выписка из Единого государственного реестра недвижимости об объекте недвижимости
Сведения о характеристиках объекта недвижимости

Земельный участок		(информация об объекте недвижимости)	
Лист № _____	Раздела 1	Всего листов раздела 1: _____	Всего разделов: _____
04.10.2018 № 99/2018/197893524		Всего листов выписки: _____	
Кадастровый номер:		50:23:0020279:25	
Условный номер земельного участка:	данные отсутствуют		
Сведения о принятии акта (или) заключении договора, предусматривающих предоставление в соответствии с земельным законодательством исполнительным органом государственной власти или органом местного самоуправления находящегося в государственной или муниципальной собственности земельного участка для строительства жилого дома социального использования или жилого дома коммерческого использования:	данные отсутствуют		
Сведения о том, что земельный участок или земельные участки образованы на основании решения об изъятии земельного участка (или) расположенного на нем объекта недвижимости для государственных или муниципальных нужд:	данные отсутствуют		
Сведения о том, что земельный участок образован из земель или земельного участка, государственная собственность на которые не разграничена:	данные отсутствуют		
Сведения о наличии земельного спора о местоположении границ земельных участков:	данные отсутствуют		
Статус записи об объекте недвижимости:	Сведения об объекте недвижимости имеют статус "временные". Дата истечения срока действия временного характера - 2020-06-18		
Особые отметки:	Сведения необходимые для заключения раздела 2 отсутствуют. Сведения необходимые для заключения раздела 4 отсутствуют. Сведения необходимые для заключения раздела 4.1 отсутствуют. Сведения необходимые для заключения раздела 4.2 отсутствуют.		
Получатель выписки:	Розит Сергей Владимирович		
Государственный регистратор		ФГИС ЕГРН	
полное наименование должности		подпись	
		инициалы, фамилия	
М.П.			

Выписка из Единого государственного реестра недвижимости об объекте недвижимости
Описание местоположения земельного участка

Земельный участок			
<small>(по объекту недвижимости)</small>			
Лист № _____	Раздела <u>3</u>	Всего листов раздела <u>3</u> : _____	Всего разделов: _____
04.10.2018 № 99/2018/197893524		Всего листов выписки: _____	
Кадастровый номер:		50:23:0020279:25	
План (чертеж, схема) земельного участка			
			
Масштаб 1: данные отсутствуют		Условные обозначения:	
Государственный регистратор		ФГИС ЕГРН	
<small>полное наименование должности</small>		<small>подпись</small>	
М.П.		<small>инициалы, фамилия</small>	

Выписка из Единого государственного реестра недвижимости об объекте недвижимости
Описание местоположения земельного участка

Земельный участок							
<small>(по объекту недвижимости)</small>							
Лист № _____		Раздела <u>3.1</u>		Всего листов раздела <u>3.1</u> : _____		Всего разделов: _____	
04.10.2018 № 99/2018/197893524				Всего листов выписки: _____			
Кадастровый номер:				50:23:0020279:25			
Описание местоположения границ земельного участка							
Номер п/п	Номер точки		Дирекционный угол	Горизонтальное проложение, м	Описание закрепления на местности	Кадастровые номера смежных участков	Сведения об адресах правообладателей смежных земельных участков
	начальная	конечная					
1	2	3	4	5	6	7	8
1	1	2	данные отсутствуют	данные отсутствуют	данные отсутствуют	данные отсутствуют	данные отсутствуют
2	2	3	данные отсутствуют	данные отсутствуют	данные отсутствуют	данные отсутствуют	данные отсутствуют
3	3	4	данные отсутствуют	данные отсутствуют	данные отсутствуют	данные отсутствуют	данные отсутствуют
4	4	5	данные отсутствуют	данные отсутствуют	данные отсутствуют	данные отсутствуют	данные отсутствуют
5	5	1	данные отсутствуют	данные отсутствуют	данные отсутствуют	данные отсутствуют	данные отсутствуют
Государственный регистратор				ФГИС ЕГРН			
<small>полное наименование должности</small>				<small>подпись</small>			
М.П.				<small>инициалы, фамилия</small>			

Земельный участок				
<small>(ин объект недвижимости)</small>				
Лист №	Раздел	Всего листов раздела	Всего разделов	Всего листов выписки
04.10.2018	№ 99/2018/197893524	3.2		
Кадастровый номер:		50:23:0020279:25		
Сведения о характеристиках точек границы земельного участка				
Система координат: МСК-50, зона 2				
Зона №				
Номер точки	Координаты		Описание закрепления на местности	Средняя квадратическая погрешность определения координат характерных точек границ земельного участка, м
	X	Y		
1	2	3	4	5
1	447662.49	2244394.5	данные отсутствуют	0.1
2	447543.23	2244418.39	данные отсутствуют	0.1
3	447566.94	2244412.52	данные отсутствуют	0.1
4	447618.05	2244398.03	данные отсутствуют	0.1
5	447651.23	2244389.68	данные отсутствуют	0.1
Государственный регистратор				ФГИС ЕГРН
полное наименование должности		подпись		инициалы, фамилия
		М.П.		

ФГИС ЕГРН

полное наименование органа регистрации прав

Сведения о характеристиках объекта недвижимости

На основании запроса от 04.10.2018 г., поступившего на рассмотрение 04.10.2018 г., сообщаем, что согласно записям Единого государственного реестра недвижимости:

Земельный участок	
<small>(ин объект недвижимости)</small>	
Лист №	Раздел
04.10.2018	№ 99/2018/197893376
Кадастровый номер:	
50:23:0020279:26	
Номер кадастрового квартала:	50:23:0020279
Дата присвоения кадастрового номера:	17.06.2015
Ранее присвоенный государственный учетный номер:	данные отсутствуют
Адрес:	установлено относительно ориентира, расположенного за пределами участка. Ориентир жилой дом. Участок находится примерно в 1000 м от ориентира по направлению на запад. Почтовый адрес ориентира: обл. Московская, р-н Раменский, сельское поселение Гзельское, д. Фенино, дом 28
Площадь:	819 кв. м
Кадастровая стоимость, руб.:	2088.45
Кадастровые номера расположенных в пределах земельного участка объектов недвижимости:	данные отсутствуют
Кадастровые номера объектов недвижимости, из которых образован объект недвижимости:	50:23:0020279:6
Кадастровые номера образованных объектов недвижимости:	данные отсутствуют
Сведения об исключении объекта недвижимости в состав предприятия как имущественного комплекса:	
Государственный регистратор	ФГИС ЕГРН
полное наименование должности	подпись
	инициалы, фамилия
	М.П.


Выписка из Единого государственного реестра недвижимости об объекте недвижимости
Сведения о характеристиках объекта недвижимости

Земельный участок		(ин. объект недвижимости)	
Лист № _____	Раздел № _____	Всего листов раздела № _____	Всего листов выписки _____
04.10.2018 № 99/2018/197893376			
Кадастровый номер:		50:23:0020279:26	
Категория земель:	Земли сельскохозяйственного назначения		
Вид разрешенного использования:	для сельскохозяйственного производства		
Сведения о кадастровом инженере:	Павлов Владимир Васильевич №50-11-310		
Сведения о лесах, водных объектах и об иных природных объектах, расположенных в пределах земельного участка:	данные отсутствуют		
Сведения о том, что земельный участок полностью или частично расположен в границах зоны с особыми условиями использования территории или территории объекта культурного наследия:	данные отсутствуют		
Сведения о том, что земельный участок расположен в границах особой экономической зоны, территории опережающего социально-экономического развития, зоны территориального развития в Российской Федерации, иной зоны:	данные отсутствуют		
Сведения о том, что земельный участок расположен в границах особо охраняемой природной территории, охотничьих угодий, лесничества, лесопарков:	данные отсутствуют		
Сведения о результатах проведения государственного земельного надзора:	данные отсутствуют		
Сведения о расположении земельного участка в границах территории, в отношении которой утвержден проект межевания территории:	данные отсутствуют		
Государственный регистратор		ФГИС ЕПРН	
полное наименование должности	подпись	инициалы, фамилия	
	М.П.		

Выписка из Единого государственного реестра недвижимости об объекте недвижимости
Сведения о характеристиках объекта недвижимости

Земельный участок		(ин. объект недвижимости)	
Лист № _____	Раздел № _____	Всего листов раздела № _____	Всего листов выписки _____
04.10.2018 № 99/2018/197893376			
Кадастровый номер:		50:23:0020279:26	
Условный номер земельного участка:	данные отсутствуют		
Сведения о принятии акта (или) заключения договора, предусматривающих предоставление в соответствии с земельным законодательством исполнительным органом государственной власти или органом местного самоуправления находящегося в государственной или муниципальной собственности земельного участка для строительства многоквартирного дома социального использования или многоквартирного коммерческого использования:	данные отсутствуют		
Сведения о том, что земельный участок или земельные участки образованы на основании решения об изъятии земельного участка и (или) расположенного на нем объекта недвижимости для государственных или муниципальных нужд:	данные отсутствуют		
Сведения о том, что земельный участок образован из земель или земельного участка, государственная собственность на которые не разграничена:	данные отсутствуют		
Сведения о наличии земельного спора о местоположении границ земельных участков:	данные отсутствуют		
Статус записи об объекте недвижимости:	Сведения об объекте недвижимости имеют статус "временные". Дата истечения срока действия временного характера - 2020-06-18		
Особые отметки:	Для данного земельного участка обеспечен доступ посредством земельного участка (земельных участков) с кадастровым номером (кадастровыми номерами) 50:23:0000000:1076. Сведения необходимые для заполнения раздела 2 отсутствуют. Сведения необходимые для заполнения раздела 4 отсутствуют. Сведения необходимые для заполнения раздела 4.1 отсутствуют. Сведения необходимые для заполнения раздела 4.2 отсутствуют.		
Получатель выписки:	Розин Сергей Владимирович		
Государственный регистратор		ФГИС ЕПРН	
полное наименование должности	подпись	инициалы, фамилия	
	М.П.		

Выписка из Единого государственного реестра недвижимости об объекте недвижимости
Описание местоположения земельного участка

Земельный участок			
<small>(по объекту недвижимости)</small>			
Лист № _____	Раздела <u>3</u>	Всего листов раздела <u>3</u> : _____	Всего разделов: _____
04.10.2018 № 99/2018/197893376		Всего листов выписки: _____	
Кадастровый номер:		50:23:0020279:26	
План (чертеж, схема) земельного участка			
			
Масштаб 1: данные отсутствуют		Условные обозначения:	
Государственный регистратор		ФГИС ЕГРН	
<small>полное наименование должности</small>		<small>подпись</small>	
М.П.		<small>инициалы, фамилия</small>	

Выписка из Единого государственного реестра недвижимости об объекте недвижимости
Описание местоположения земельного участка

Земельный участок							
<small>(по объекту недвижимости)</small>							
Лист № _____		Раздела <u>3.1</u>		Всего листов раздела <u>3.1</u> : _____		Всего разделов: _____	
04.10.2018 № 99/2018/197893376				Всего листов выписки: _____			
Кадастровый номер:				50:23:0020279:26			
Описание местоположения границ земельного участка							
Номер п/п	Номер точки		Дирекционный угол	Горизонтальное проложение, м	Описание закрепления на местности	Кадастровые номера смежных участков	Сведения об адресах правообладателей смежных земельных участков
	начальная	конечная					
1	2	3	4	5	6	7	8
1	1	2	данные отсутствуют	данные отсутствуют	данные отсутствуют	данные отсутствуют	данные отсутствуют
2	2	3	данные отсутствуют	данные отсутствуют	данные отсутствуют	данные отсутствуют	данные отсутствуют
3	3	4	данные отсутствуют	данные отсутствуют	данные отсутствуют	данные отсутствуют	данные отсутствуют
4	4	5	данные отсутствуют	данные отсутствуют	данные отсутствуют	данные отсутствуют	данные отсутствуют
5	5	1	данные отсутствуют	данные отсутствуют	данные отсутствуют	данные отсутствуют	данные отсутствуют
Государственный регистратор				ФГИС ЕГРН			
<small>полное наименование должности</small>				<small>подпись</small>			
М.П.				<small>инициалы, фамилия</small>			

Земельный участок				
<small>(объект недвижимости)</small>				
Лист № <u>3.2</u> Раздела <u>3.2</u>		Всего листов раздела <u>3.2</u> : _____		Всего разделов: _____
04.10.2018 № 99/2018/197893376		Всего листов выписки: _____		
Кадастровый номер:		50:23:0020279:26		
Сведения о характерных точках границы земельного участка				
Система координат: МСК-50, зона 2				
Зона № _____				
Номер точки	Координаты		Описание закрепления на местности	Средняя квадратическая погрешность определения координат характерных точек границ земельного участка, м
	X	Y		
1	2	3	4	5
1	447952.19	2244326.7	данные отсутствуют	0.1
2	447872.09	2244344.9	данные отсутствуют	0.1
3	447873.37	2244335.23	данные отсутствуют	0.1
4	447924.9	2244321.61	данные отсутствуют	0.1
5	447946.33	2244316.36	данные отсутствуют	0.1
Государственный регистратор		_____		ФГИС ЕФРН
полное наименование должности		подпись		инициалы, фамилия
М.П.				

21.07.2016

Кадастровая выписка

Филиал федерального государственного бюджетного учреждения "Федеральная кадастровая палата Росреестра" по Московской области

(полное наименование органа кадастрового учета)

КВ.1

КАДАСТРОВАЯ ВЫПИСКА О ЗЕМЕЛЬНОМ УЧАСТКЕ

"21" июля 2016г. №МО-16/ЗВ-1967704

1	Кадастровый номер:	50:23:0020464:2	2	Лист № <u>1</u>	3	Всего листов: <u>10</u>
4	Номер кадастрового квартала:	50:23:0020464				
5	Предыдущие номера:	50:23:0000000:5	6	Дата внесения номера в государственный кадастр недвижимости: 23.03.2005		
7	—					
8	Кадастровые номера объектов капитального строительства: —					
9	Адрес (описание местоположения): установлено относительно ориентира, расположенного за пределами участка. Ориентир : с.Речицы. Участок находится примерно в 800 метрах от ориентира по направлению на северо-восток. Почтовый адрес ориентира: обл. Московская, р-н Раменский, сельское поселение Гжельское, с. Речицы					
10	Категория земель: Земли сельскохозяйственного назначения					
11	Разрешенное использование: Для сельскохозяйственного производства					
12	Площадь: 58400 кв. м					
13	Кадастровая стоимость: 35040 руб.					
14	Система координат: МСК-50, зона 2					
Сведения о правах:						
15	Правообладатель	Вид права, номер и дата регистрации	Особые отметки	Документ	Адрес для связи с правообладателем	
	Собственники данного объекта недвижимости и данные о них, предусмотренные Федеральным законом "О государственной регистрации прав на недвижимое имущество и сделок с ним", устанавливаются на основании данных лицевых счетов владельцев инвестиционных паев За	Общая долевая собственность, № 50-50-23/154/2007-089 от 13.12.2007	—	—	Почтовый адрес и (или) адрес электронной почты, по которым осуществляется связь с правообладателем земельного участка, отсутствует	
	Собственники данного объекта недвижимости и данные о них, предусмотренные Федеральным законом "О государственной регистрации прав на недвижимое имущество и сделок с ним", устанавливаются на основании данных лицевых счетов владельцев инвестиционных паев За	Общая долевая собственность, № 50-50-23/154/2007-089 от 13.12.2007	—	—	Почтовый адрес и (или) адрес электронной почты, по которым осуществляется связь с правообладателем земельного участка, отсутствует	
16	Особые отметки: —					
17	Характер сведений государственного кадастра недвижимости (статус записи о земельном участке): Сведения об объекте недвижимости имеют статус ранее учтенные					

https://rosreestr.ruvps/PA_FCCCLPGURCckPortApp/rw.fcand.pgu.z.response.check?rw.fcand.lbm.portal.spring.portlet.handler.BeanNameParameterHandlerMapping-PATH=%2FDownloadHtmlController&rw.fcand.lbm.portal... 1/25

21.07.2016

Кадастровая выписка

18	Дополнительные сведения:	
	18.1	Сведения о природных объектах, расположенных в пределах земельного участка: ____
	18.2	Кадастровые номера участков, образованных из земельного участка: ____
19	Сведения о кадастровых инженерах: ____	

 Начальник отдела
(наименование должности)

 М.П.
(подпись)

 О.С. Козлова
(инициалы, фамилия)

https://rosreestr.ru/wps/PA_FCCLPGURCckPortApp/u.fccland.pgu.response.check?ru.fccland.ibm.portal.spring.portlet.handler.BeanNameParameterHandlerMapping-PATH=%2FDownloadHtmlController&ru.fccland.ibm.portal... 2/25

21.07.2016

Кадастровая выписка

КВ.2

КАДАСТРОВАЯ ВЫПИСКА О ЗЕМЕЛЬНОМ УЧАСТКЕ

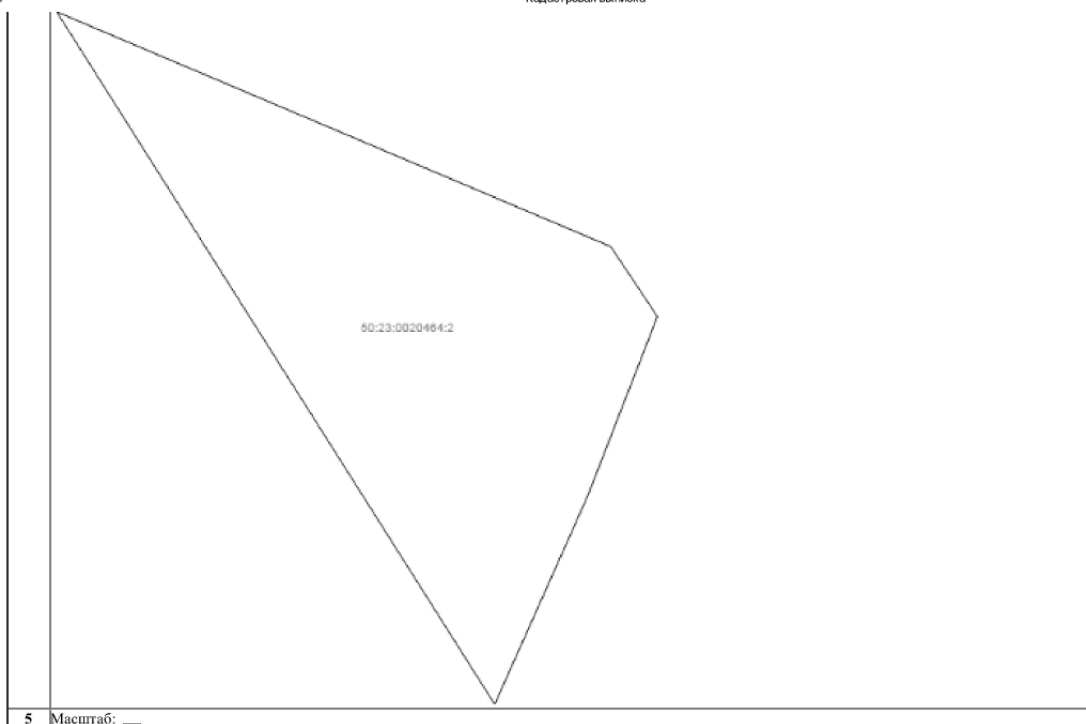
"21" июля 2016г. №МО-16/ЗВ-1967704

1	Кадастровый номер: 50:23:0020464:2	2	Лист № 2	3	Всего листов: 10
4	План (чертеж, схема) земельного участка:				

https://rosreestr.ru/wps/PA_FCCLPGURCckPortApp/u.fccland.pgu.response.check?ru.fccland.ibm.portal.spring.portlet.handler.BeanNameParameterHandlerMapping-PATH=%2FDownloadHtmlController&ru.fccland.ibm.portal... 3/25

21.07.2016

Кадастровая выписка



Начальник отдела

(подпись)

М.П.

(подпись)

О.С. Козлова

(инициал, фамилия)

https://rosreestr.ru/wps/PA_FCCLPGURCckPortAppru.fccland.pgu.response.check?ru.fccland;bmportal.spring.portal.handler.BeanNameParameterHandlerMapping-PATH=%2FDownloadHtmlController&ru.fccland;bmportal... 4/25

21.07.2016

Кадастровая выписка

КВ.3

КАДАСТРОВАЯ ВЫПИСКА О ЗЕМЕЛЬНОМ УЧАСТКЕ

"21" июля 2016г. №МО-16/ЗВ-1967704

1		Кадастровый номер: 50:23:0020464:2		2	Лист № 3	3	Всего листов: 10
Сведения о частях земельного участка и обременениях:							
Номер п/п	Учетный номер части	Площадь (м ²)	Характеристика части				
1	2	3	4				
1	1	392	<p>Ограничения прав на земельный участок, предусмотренные статьями 56, 56.1 Земельного кодекса Российской Федерации, Ограничение использования объектов недвижимости в границах зоны: 10. В пределах охранных зон без письменного решения о согласовании сетевых организаций юридическим и физическим лицам запрещаются: а) строительство, капитальный ремонт, реконструкция или снос зданий и сооружений; б) горные, взрывные, мелноративные работы, в том числе связанные с временным затоплением земель; в) посадка и вырубка деревьев и кустарников; г) дноуглубительные, землечерпальные и погрузочно-разгрузочные работы, добыча рыбы, других водных животных и растений придонными орудиями лова, устройство водопоев, колка и заготовка льда (в охранных зонах подводных кабельных линий электропередачи); д) проход судов, у которых расстояние по вертикали от верхнего крайнего габарита с грузом или без груза до нижней точки провеса проводов переходов воздушных линий электропередачи через водоемы менее минимально допустимого расстояния, в том числе с учетом максимального уровня подъема воды при паводке; е) проезд машин и механизмов, имеющих общую высоту с грузом или без груза от поверхности дороги более 4,5 метра (в охранных зонах воздушных линий электропередачи); ж) земляные работы на глубине более 0,3 метра (на вспахиваемых землях на глубине более 0,45 метра), а также планировка грунта (в охранных зонах подземных кабельных линий электропередачи); з) полив сельскохозяйственных культур в случае, если высота струи воды может составить свыше 3 метров (в охранных зонах воздушных линий электропередачи); и) полевые сельскохозяйственные работы с применением сельскохозяйственных машин и оборудования высотой более 4 метров (в охранных зонах воздушных линий электропередачи) или полевые сельскохозяйственные работы, связанные с вспашкой земли (в охранных зонах кабельных линий электропередачи). 11. В охранных зонах, установленных для объектов электросетевого хозяйства напряжением до 1000 вольт, помимо действий, предусмотренных пунктом 10 настоящих Правил, без письменного решения о согласовании сетевых организаций запрещается: а) размещать детские и спортивные площадки, стадионы, рынки, торговые точки, полевые станы, загоны для скота, гаражи и стоянки всех видов машин и механизмов (в охранных зонах воздушных линий электропередачи); б) складировать или размещать хранилища любых, в том числе горюче-смазочных, материалов; в) устраивать причалы для стоянки судов, барж и плавучих кранов, бросать якоря с судов и осуществлять их проход с отданными якорями, цепями, лотами, волокушами и тралами (в охранных зонах подводных кабельных линий электропередачи). (Постановление Правительства РФ № 160 от 24.02.2009 г. "О порядке установления охранных зон объектов электросетевого хозяйства и особых условий использования земельных участков, расположенных в границах таких зон" п.п. 10, 11). Охранная зона ЛЭП 110 кВ «Нежино-Гжель», зона с особыми условиями использования территорий, 50.23.2.24, Постановление "О порядке установления охранных зон объектов электросетевого хозяйства и особых условий использования земельных участков, расположенных в границах таких зон" № 160 от 24.02.2009</p>				

https://rosreestr.ru/wps/PA_FCCLPGURCckPortAppru.fccland.pgu.response.check?ru.fccland;bmportal.spring.portal.handler.BeanNameParameterHandlerMapping-PATH=%2FDownloadHtmlController&ru.fccland;bmportal... 6/25

21.07.2016

Кадастровая выписка

4	2	2	739	<p>Ограничения прав на земельный участок, предусмотренные статьями 56, 56.1 Земельного кодекса Российской Федерации, Ограничение использования объектов недвижимости в границах зоны: 10. В пределах охранных зон без письменного решения о согласовании сетевых организаций юридическим и физическим лицам запрещаются: а) строительство, капитальный ремонт, реконструкция или снос зданий и сооружений; б) горные, взрывные, мелиоративные работы, в том числе связанные с временным затоплением земель; в) посадка и вырубка деревьев и кустарников; г) дноуглубительные, землечерпальные и погрузочно-разгрузочные работы, добыча рыбы, других водных животных и растений придонными орудиями лова, устройство водопоев, колка и заготовка льда (в охранных зонах подводных кабельных линий электропередачи); д) проход судов, у которых расстояние по вертикали от верхнего крайнего габарита с грузом или без груза до нижней точки провеса проводов переходов воздушных линий электропередачи через водоемы менее минимально допустимого расстояния, в том числе с учетом максимального уровня подъема воды при паводке; е) проезд машин и механизмов, имеющих общую высоту с грузом или без груза от поверхности дороги более 4,5 метра (в охранных зонах воздушных линий электропередачи); ж) земляные работы на глубине более 0,3 метра (на вспахиваемых землях на глубине более 0,45 метра), а также планировка грунта (в охранных зонах подземных кабельных линий электропередачи); з) полив сельскохозяйственных культур в случае, если высота струи воды может составить свыше 3 метров (в охранных зонах воздушных линий электропередачи); и) полевые сельскохозяйственные работы с применением сельскохозяйственных машин и оборудования высотой более 4 метров (в охранных зонах воздушных линий электропередачи) или полевые сельскохозяйственные работы, связанные с вспашкой земли (в охранных зонах кабельных линий электропередачи). 11. В охранных зонах, установленных для объектов электросетевого хозяйства напряжением до 1000 вольт, помимо действий, предусмотренных пунктом 10 настоящих Правил, без письменного решения о согласовании сетевых организаций запрещается: а) размещать детские и спортивные площадки, стадионы, рынки, торговые точки, полевые станы, загоны для скота, гаражи и стоянки всех видов машин и механизмов (в охранных зонах воздушных линий электропередачи); б) складировать или размещать хранилища любых, в том числе горюче-смазочных, материалов; в) устраивать причалы для стоянки судов, барж и плавучих кранов, бросать якоря с судов и осуществлять их проход с отданными якорями, цепями, лотами, волокушами и тралями (в охранных зонах подводных кабельных линий электропередачи). (Постановление Правительства РФ № 160 от 24.02.2009 г. "О порядке установления охранных зон объектов электросетевого хозяйства и особых условий использования земельных участков, расположенных в границах таких зон" п.п. 10, 11), Охранная зона ЛЭП 110 кВ "Гель-Домино", зона с особыми условиями использования территорий, 50.23.2.22, Постановление "О порядке установления охранных зон объектов электросетевого хозяйства и особых условий использования земельных участков, расположенных в границах таких зон" № 160 от 24.02.2009</p>
				<p>Ограничения прав на земельный участок, предусмотренные статьями 56, 56.1 Земельного кодекса Российской Федерации, Ограничение использования объектов недвижимости в границах зоны: 10. В пределах охранных зон без письменного решения о согласовании сетевых организаций юридическим и физическим лицам запрещаются: а) строительство, капитальный ремонт, реконструкция или снос зданий и сооружений; б) горные, взрывные, мелиоративные работы, в том числе связанные с временным затоплением земель; в) посадка и вырубка деревьев и кустарников; г) дноуглубительные, землечерпальные и погрузочно-разгрузочные работы, добыча рыбы, других водных животных и растений придонными орудиями лова, устройство водопоев, колка и заготовка льда (в охранных зонах подводных кабельных линий электропередачи); д) проход судов, у которых расстояние по вертикали от верхнего крайнего габарита с грузом или без груза до нижней точки провеса проводов переходов воздушных линий</p>

https://rosreestr.rwps/PA_FCCCLPGURCckPortAppru.fccland.pguz.response.check?ru.fccland.tbmportal.spring.portlet.handler.BeanNameParameterHandlerMapping-PATH=%2FDownloadHtmlController&ru.fccland.tbmportal... 7/25

21.07.2016

Кадастровая выписка

	3	3	17151	<p>электропередачи через водоемы менее минимально допустимого расстояния, в том числе с учетом максимального уровня подъема воды при паводке; е) проезд машин и механизмов, имеющих общую высоту с грузом или без груза от поверхности дороги более 4,5 метра (в охранных зонах воздушных линий электропередачи); ж) земляные работы на глубине более 0,3 метра (на вспахиваемых землях на глубине более 0,45 метра), а также планировка грунта (в охранных зонах подземных кабельных линий электропередачи); з) полив сельскохозяйственных культур в случае, если высота струи воды может составить свыше 3 метров (в охранных зонах воздушных линий электропередачи); и) полевые сельскохозяйственные работы с применением сельскохозяйственных машин и оборудования высотой более 4 метров (в охранных зонах воздушных линий электропередачи) или полевые сельскохозяйственные работы, связанные с вспашкой земли (в охранных зонах кабельных линий электропередачи). 11. В охранных зонах, установленных для объектов электросетевого хозяйства напряжением до 1000 вольт, помимо действий, предусмотренных пунктом 10 настоящих Правил, без письменного решения о согласовании сетевых организаций запрещается: а) размещать детские и спортивные площадки, стадионы, рынки, торговые точки, полевые станы, загоны для скота, гаражи и стоянки всех видов машин и механизмов (в охранных зонах воздушных линий электропередачи); б) складировать или размещать хранилища любых, в том числе горюче-смазочных, материалов; в) устраивать причалы для стоянки судов, барж и плавучих кранов, бросать якоря с судов и осуществлять их проход с отданными якорями, цепями, лотами, волокушами и тралями (в охранных зонах подводных кабельных линий электропередачи). (Постановление Правительства РФ № 160 от 24.02.2009 г. "О порядке установления охранных зон объектов электросетевого хозяйства и особых условий использования земельных участков, расположенных в границах таких зон" п.п. 10, 11), Охранная зона ВЛ 35 кВ "Речица 2", зона с особыми условиями использования территорий, 50.23.2.15, Постановление "О порядке установления охранных зон объектов электросетевого хозяйства и особых условий использования земельных участков, расположенных в границах таких зон" № 160 от 24.02.2009</p>
4	4	4	17151	<p>Ограничения прав на земельный участок, предусмотренные статьями 56, 56.1 Земельного кодекса Российской Федерации, Ограничение использования объектов недвижимости в границах зоны: 10. В пределах охранных зон без письменного решения о согласовании сетевых организаций юридическим и физическим лицам запрещаются: а) строительство, капитальный ремонт, реконструкция или снос зданий и сооружений; б) горные, взрывные, мелиоративные работы, в том числе связанные с временным затоплением земель; в) посадка и вырубка деревьев и кустарников; г) дноуглубительные, землечерпальные и погрузочно-разгрузочные работы, добыча рыбы, других водных животных и растений придонными орудиями лова, устройство водопоев, колка и заготовка льда (в охранных зонах подводных кабельных линий электропередачи); д) проход судов, у которых расстояние по вертикали от верхнего крайнего габарита с грузом или без груза до нижней точки провеса проводов переходов воздушных линий электропередачи через водоемы менее минимально допустимого расстояния, в том числе с учетом максимального уровня подъема воды при паводке; е) проезд машин и механизмов, имеющих общую высоту с грузом или без груза от поверхности дороги более 4,5 метра (в охранных зонах воздушных линий электропередачи); ж) земляные работы на глубине более 0,3 метра (на вспахиваемых землях на глубине более 0,45 метра), а также планировка грунта (в охранных зонах подземных кабельных линий электропередачи); з) полив сельскохозяйственных культур в случае, если высота струи воды может составить свыше 3 метров (в охранных зонах воздушных линий электропередачи); и) полевые сельскохозяйственные работы с применением сельскохозяйственных машин и оборудования высотой более 4 метров (в охранных зонах воздушных линий электропередачи) или полевые сельскохозяйственные работы, связанные с вспашкой земли (в охранных зонах кабельных линий электропередачи). 11. В</p>

https://rosreestr.rwps/PA_FCCCLPGURCckPortAppru.fccland.pguz.response.check?ru.fccland.tbmportal.spring.portlet.handler.BeanNameParameterHandlerMapping-PATH=%2FDownloadHtmlController&ru.fccland.tbmportal... 8/25

21.07.2016

Кадастровая выписка

			охранных зонах, установленных для объектов электросетевого хозяйства напряжением до 1000 вольт, помимо действий, предусмотренных пунктом 10 настоящих Правил, без письменного решения о согласовании сетевых организаций запрещается: а) размещать детские и спортивные площадки, стадионы, рынки, торговые точки, полевые станы, загоны для скота, гаражи и стоянки всех видов машин и механизмов (в охранных зонах воздушных линий электропередачи); б) складировать или размещать хранилища любых, в том числе горюче-смазочных, материалов; в) устраивать причалы для стоянки судов, барж и плавучих кранов, бросать якоря с судов и осуществлять их проход с отданными якорями, цепями, лотами, волокушами и тралами (в охранных зонах подводных кабельных линий электропередачи). (Постановление Правительства РФ № 160 от 24.02.2009 г. "О порядке установления охранных зон объектов электросетевого хозяйства и особых условий использования земельных участков, расположенных в границах таких зон" п.п. 10, 11), Охранная зона ВЛ 35 кВ "Речицы 1", зона с особыми условиями использования территорий, 50.23.2.14, Постановление "О порядке установления охранных зон объектов электросетевого хозяйства и особых условий использования земельных участков, расположенных в границах таких зон" № 160 от 24.02.2009
5	—	весь	Доверительное управление, Закрытое акционерное общество Управляющая компания "РВМ Капитал"

Начальник отдела
(наименование должности)

М.П.

(подпись)

О.С. Козлова
(инициалы, фамилия)

https://rosreestr.ru/wps/PA_FCCLPGURCckPortApp/ru.fccland.pgu.response.check?ru.fccland.ibm.portal.spring.portal.handler.BeanNameParameterHandlerMapping-PATH=%2FDownloadHtmlController&ru.fccland.ibm.portal... 9/25

21.07.2016

Кадастровая выписка

КВ.4

КАДАСТРОВАЯ ВЫПИСКА О ЗЕМЕЛЬНОМ УЧАСТКЕ

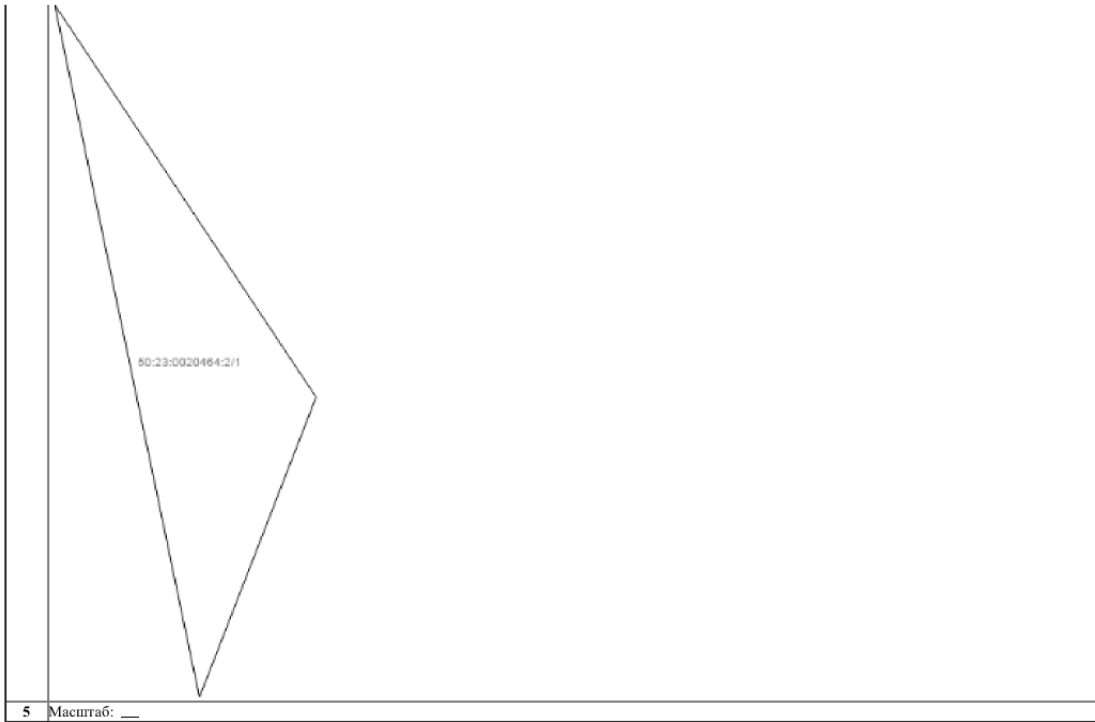
"21" июля 2016г. №МО-16/ЗВ-1967704

1	Кадастровый номер: 50:23:0020464:2	2	Лист № 4	3	Всего листов: 10
4	План (чертеж, схема) части земельного участка: Учетный номер части: 50:23:0020464:2/1				

https://rosreestr.ru/wps/PA_FCCLPGURCckPortApp/ru.fccland.pgu.response.check?ru.fccland.ibm.portal.spring.portal.handler.BeanNameParameterHandlerMapping-PATH=%2FDownloadHtmlController&ru.fccland.ibm.portal... 10/25

21.07.2016

Кадастровая выписка



5 Масштаб: __

Начальник отдела

(подпись, должность)

М.П.

(подпись)

О.С. Козлова

(инициал, фамилия)

https://rosreestr.ru/wps/PA_FCCLPGURCckPortApp/ru.fccland.pgu.response.check?ru.fccland.ibm.portal.spring.portlet.handler.BeanNameParameterHandlerMapping-PATH=%2FDownloadHtmlController&ru.fccland.ibm.portal... 11/25

21.07.2016

Кадастровая выписка

КВ.4

КАДАСТРОВАЯ ВЫПИСКА О ЗЕМЕЛЬНОМ УЧАСТКЕ

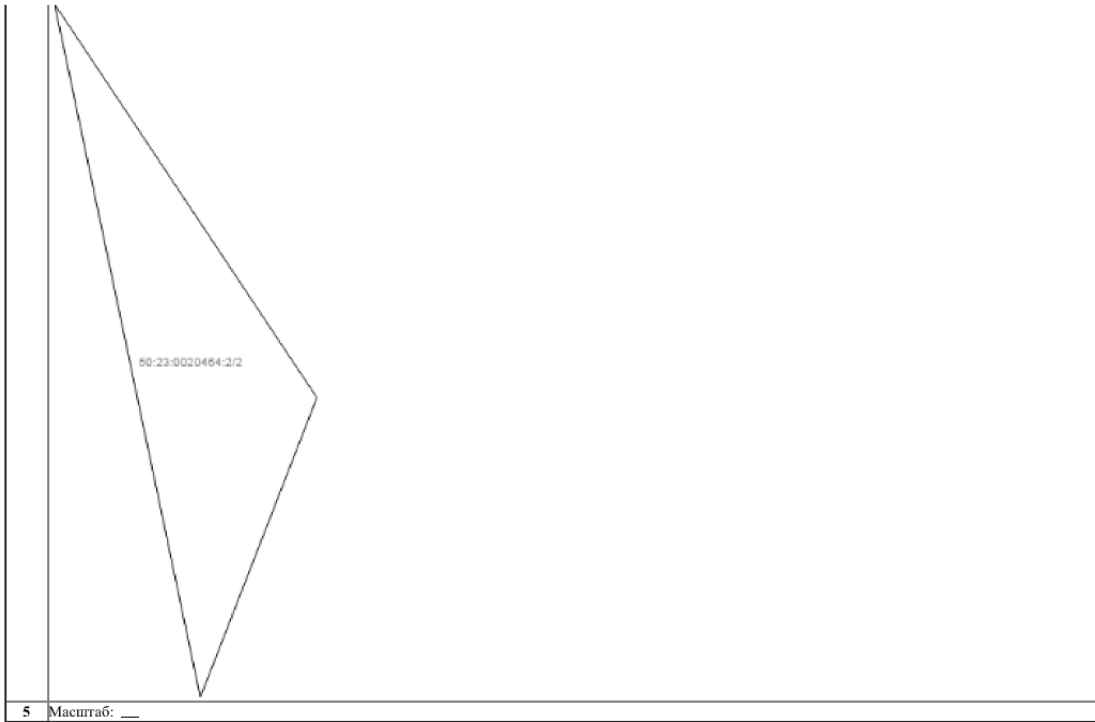
"21" июля 2016г. №МО-16/ЗВ-1967704

1	Кадастровый номер: 50:23:0020464:2	2	Лист № 5	3	Всего листов: 10
4	План (чертеж, схема) части земельного участка:		Учетный номер части: 50:23:0020464:2/2		

https://rosreestr.ru/wps/PA_FCCLPGURCckPortApp/ru.fccland.pgu.response.check?ru.fccland.ibm.portal.spring.portlet.handler.BeanNameParameterHandlerMapping-PATH=%2FDownloadHtmlController&ru.fccland.ibm.portal... 13/25

21.07.2016

Кадастровая выписка



5 Масштаб: __

Начальник отдела

(подпись)

М.П.

(подпись)

О.С. Козлова

(инициал, фамилия)

https://rosreestr.ru/wps/PA_FCCLPGURCckPortApp/ru.fccland.pgu.response.check?ru.fccland.ibm.portal.spring.portlet.handler.BeanNameParameterHandlerMapping-PATH=%2FDownloadHtmlController&ru.fccland.ibm.portal... 14/25

21.07.2016

Кадастровая выписка

КВ.4

КАДАСТРОВАЯ ВЫПИСКА О ЗЕМЕЛЬНОМ УЧАСТКЕ

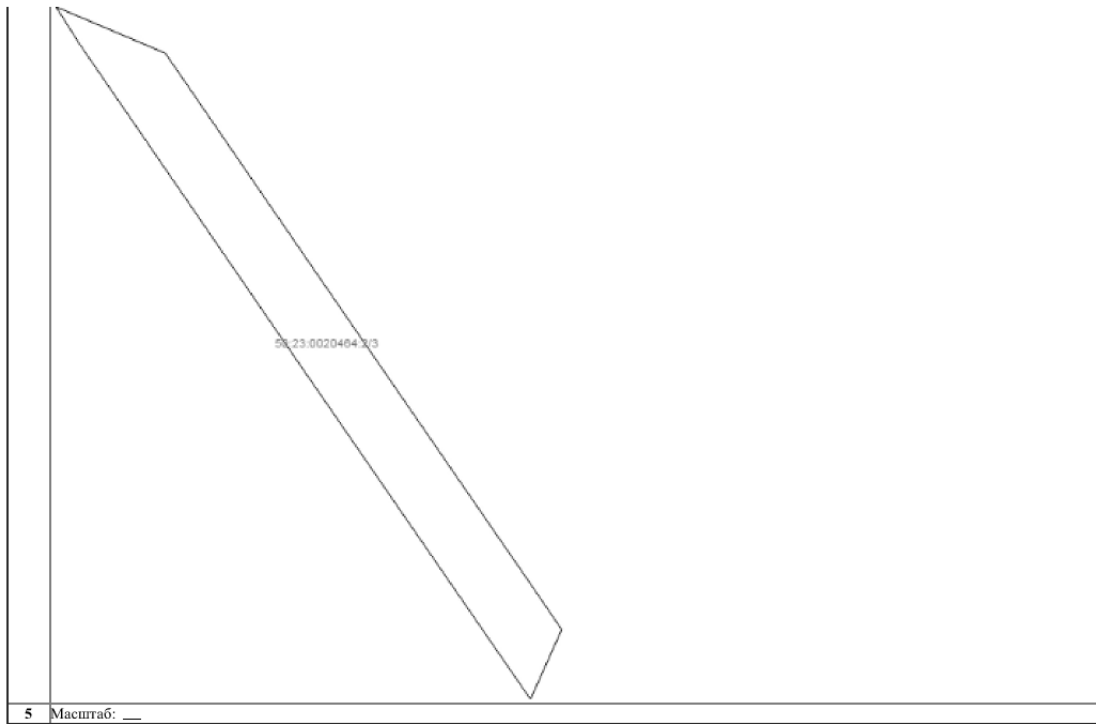
"21" июля 2016г. №МО-16/ЗВ-1967704

1	Кадастровый номер: 50:23:0020464:2	2	Лист № 6	3	Всего листов: 10
4	План (чертеж, схема) части земельного участка:		Учетный номер части: 50:23:0020464:2/3		

https://rosreestr.ru/wps/PA_FCCLPGURCckPortApp/ru.fccland.pgu.response.check?ru.fccland.ibm.portal.spring.portlet.handler.BeanNameParameterHandlerMapping-PATH=%2FDownloadHtmlController&ru.fccland.ibm.portal... 16/25

21.07.2016

Кадастровая выписка



Начальник отдела
(подпись, должность)

М.П.

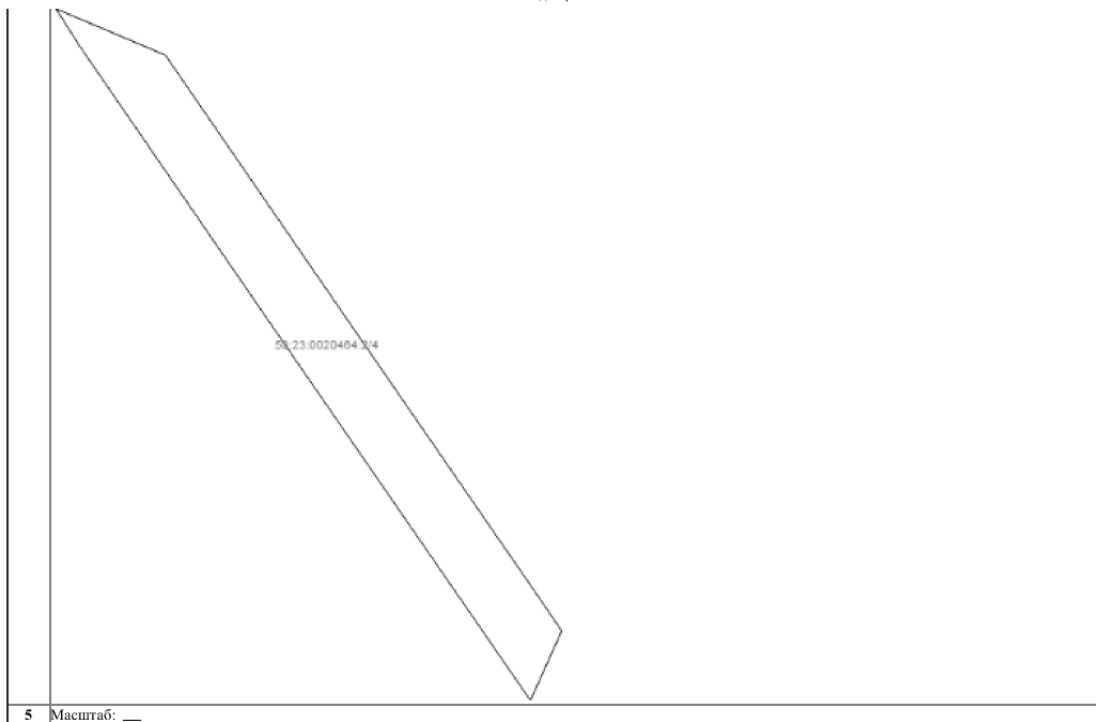
(подпись)

О.С. Козлова
(инициал, фамилия)

https://rosreestr.ru/wps/PA_FCCLPGURCckPortApp/ru.fccland.pgu.response.check?ru.fccland.ibm.portal.spring.portal.handler.BeanNameParameterHandlerMapping-PATH=%2FDownloadHtmlController&ru.fccland.ibm.portal... 17/25

21.07.2016

Кадастровая выписка



Начальник отдела
(подпись, должность)

М.П.

(подпись)

О.С. Козлова
(инициал, фамилия)

https://rosreestr.ru/wps/PA_FCCLPGURCckPortApp/ru.fccland.pgu.response.check?ru.fccland.ibm.portal.spring.portal.handler.BeanNameParameterHandlerMapping-PATH=%2FDownloadHtmlController&ru.fccland.ibm.portal... 20/25

КАДАСТРОВАЯ ВЫПИСКА О ЗЕМЕЛЬНОМ УЧАСТКЕ

"21" июля 2016г. №МО-16/ЗВ-1967704

1	Кадастровый номер: 50:23:0020464:2				2	Лист № 8	3	Всего листов: 10
Описание местоположения границ земельного участка:								
Номер п/п	Номер точки	Номер точки	Дирекционный угол	Горизонтальное проложение (м)	Описание закрепления на местности	Кадастровые номера смежных участков	Особые отметки	
1	2	3	4	5	6	7	8	
1	1	6	147° 38'	25.91	—	—	—	
2	1	6	147° 38'	25.91	—	—	—	
3	1	2	147° 38'	500.93	—	—	—	
4	1	1	—	—	—	50:23:0020464:5; 50:23:0000000:1274	Адрес отсутствует	
5	2	3	24° 5'	139.19	—	—	—	
6	2	2	—	—	—	50:23:0020464:1	Адрес отсутствует	
7	3	4	21° 16'	117.95	—	50:23:0000000:1029	Адрес отсутствует	
8	4	14	326° 17'	37.45	—	—	—	
9	4	5	326° 17'	51.39	—	—	—	
10	4	5	326° 17'	51.39	—	—	—	
11	4	4	—	—	—	50:23:0020464:5	Адрес отсутствует	
12	5	16	288° 26'	0.06	—	—	—	
13	5	1	292° 55'	368.25	—	—	—	
14	6	7	145° 28'	205.36	—	—	—	
15	6	7	145° 28'	205.36	—	—	—	
16	7	8	145° 23'	205.74	—	—	—	
17	7	8	145° 23'	205.74	—	—	—	
18	8	9	145° 22'	52.32	—	—	—	
19	8	9	145° 22'	52.32	—	—	—	
20	9	10	24° 5'	44.52	—	—	—	
21	9	10	24° 5'	44.52	—	—	—	
22	10	11	325° 40'	28.36	—	—	—	
23	10	11	325° 40'	28.36	—	—	—	
24	11	12	325° 23'	207.07	—	—	—	
25	11	12	325° 23'	207.07	—	—	—	
26	12	13	325° 28'	172.35	—	—	—	
27	12	13	325° 28'	172.35	—	—	—	
28	13	1	292° 55'	69.23	—	—	—	
29	13	1	292° 55'	69.23	—	—	—	
30	14	15	168° 11'	56.18	—	—	—	

https://rosreestr.ru/wps/PA_FCCLPGURCckPortApp/u.fccland.pgu.response.check?u.fccland.ibm.portal.spring.portal.handler.BeanNameParameterHandlerMapping-PATH=%2FDownloadHtmlController&u.fccland.ibm.porta... 22/25

Начальник отдела
(подпись)

М.П.

(подпись)

О.С. Козлова
(подпись, фамилия)

https://rosreestr.ru/wps/PA_FCCLPGURCckPortApp/u.fccland.pgu.response.check?u.fccland.ibm.portal.spring.portal.handler.BeanNameParameterHandlerMapping-PATH=%2FDownloadHtmlController&u.fccland.ibm.porta... 23/25

21.07.2016

Кадастровая выписка

КВ.5

КАДАСТРОВАЯ ВЫПИСКА О ЗЕМЕЛЬНОМ УЧАСТКЕ

"21" июля 2016г. №МО-16/ЗВ-1967704

1	Кадастровый номер: 50:23:0020464:2				2	Лист № 9	3	Всего листов: 10
4	Описание местоположения границ земельного участка:							
	Номер п/п	Номер точки	Номер точки	Дирекционный угол	Горизонтальное проложение (м)	Описание закрепления на местности	Кадастровые номера смежных участков	Особые отметки
	1	2	3	4	5	6	7	8
	31	15	4	21° 16'	25.58	—	—	—
	32	16	17	168° 6'	77.04	—	—	—
33	17	4	21° 17'	35.02	—	—	—	

Начальник отдела

(подпись)

М.П.

(подпись)

О.С. Козлова

(инициалы, фамилия)

https://rosreestr.ru/wps/PA_FCCLPGURCckPortApp/ufcdandpguzresponse.check?ru.fcdandjbmportal.spring.portlet.handler.BeanNameParameterHandlerMapping-PATH=%2FDownloadHtmlController&ru.fcdandjbmportal... 24/25

21.07.2016

Кадастровая выписка

КВ.6

КАДАСТРОВАЯ ВЫПИСКА О ЗЕМЕЛЬНОМ УЧАСТКЕ

"21" июля 2016г. №МО-16/ЗВ-1967704

1	Кадастровый номер: 50:23:0020464:2				2	Лист № 10	3	Всего листов: 10
4	Описание поворотных точек границ земельного участка:							
	Номер точки	Координаты		Описание закрепления на местности	Особые отметки (точность определения)			
		X	Y			4	5	
	1	2	3	4	5			
	1	451607.87	2250191.34	—	0.10			
	2	451184.73	2250459.45	—	0.10			
	3	451311.80	2250516.25	—	0.10			
	4	451421.71	2250559.04	—	0.10			
	5	451464.45	2250530.51	—	0.10			
	6	451585.98	2250205.21	—	—			
	7	451416.81	2250321.64	—	—			
	8	451247.50	2250438.53	—	—			
	9	451204.45	2250468.26	—	—			
	10	451245.09	2250486.43	—	—			
	11	451268.51	2250470.43	—	—			
	12	451438.93	2250352.81	—	—			
	13	451580.91	2250255.10	—	—			
	14	451452.86	2250538.25	—	—			
15	451397.87	2250549.76	—	—				
16	451464.47	2250530.45	—	—				
17	451389.08	2250546.33	—	—				

Начальник отдела

(подпись)

М.П.

(подпись)

О.С. Козлова

(инициалы, фамилия)

https://rosreestr.ru/wps/PA_FCCLPGURCckPortApp/ufcdandpguzresponse.check?ru.fcdandjbmportal.spring.portlet.handler.BeanNameParameterHandlerMapping-PATH=%2FDownloadHtmlController&ru.fcdandjbmportal... 25/25

21.07.2016

Кадастровая выписка

Филиал федерального государственного бюджетного учреждения "Федеральная кадастровая палата Росреестра" по Московской области

(полное наименование органа кадастрового учета)

КВ.1

КАДАСТРОВАЯ ВЫПИСКА О ЗЕМЕЛЬНОМ УЧАСТКЕ

"21" июля 2016г. №МО-16/ЗВ-1967952

1	Кадастровый номер: 50:23:0020464:5	2	Лист № 1	3	Всего листов: 10
4	Номер кадастрового квартала: 50:23:0020464				
5	Предыдущие номера: 50:23:000000:67	6	Дата внесения номера в государственный кадастр недвижимости: 13.09.2006		
7	—				
8	Кадастровые номера объектов капитального строительства: —				
9	Адрес (описание местоположения): установлено относительно ориентира, расположенного за пределами участка. Ориентир : административное здание. Участок находится примерно в 1200 м от ориентира по направлению на северо-восток. Почтовый адрес ориентира: обл. Московская, р-н Раменский, сельское поселение Гжельское, с. Речицы, ул. Совхозная, строение 2				
10	Категория земель: Земли сельскохозяйственного назначения				
11	Разрешенное использование: Для сельскохозяйственного производства				
12	Площадь: 53930 +/- 2032 кв. м				
13	Кадастровая стоимость: 32358 руб.				
14	Система координат: МСК-50, зона 2				
Сведения о правах:					
	Правообладатель	Вид права, номер и дата регистрации	Особые отметки	Документ	Адрес для связи с правообладателем
15	Собственники данного объекта недвижимости и данные о них, предусмотренные Федеральным законом "О государственной регистрации прав на недвижимое имущество и сделок с ним", устанавливаются на основании данных лицевых счетов владельцев инвестиционных паев За	Общая долевая собственность, № 50-50-23/154/2007-090 от 13.12.2007	—	—	Почтовый адрес и (или) адрес электронной почты, по которым осуществляется связь с правообладателем земельного участка, отсутствует
		Общая долевая собственность, № 50-50-23/154/2007-090 от 13.12.2007	—	—	Почтовый адрес и (или) адрес электронной почты, по которым осуществляется связь с правообладателем земельного участка, отсутствует
16	Особые отметки: —				
17	Характер сведений государственного кадастра недвижимости (статус записи о земельном участке): Сведения об объекте недвижимости имеют статус ранее учтенные				

https://rosreestr.ru/wps/PA_FCCLPGURCckPortApp/ru.fccland.pguz.response.check?ru.fccland.ibm.portal.spring.portlet.handler.BeanNameParameterHandlerMapping-PATH=%2FDownloadHtmlController&ru.fccland.ibm.portal... 1/25

21.07.2016

Кадастровая выписка

Дополнительные сведения:	
18.1	Сведения о природных объектах, расположенных в пределах земельного участка: —
18.2	Кадастровые номера участков, образованных из земельного участка: —
19	Сведения о кадастровых инженерах: —

Начальник отдела

(подпись)

М.П.

(подпись)

О.С. Козлова

(подпись, фамилия)

https://rosreestr.ru/wps/PA_FCCLPGURCckPortApp/ru.fccland.pguz.response.check?ru.fccland.ibm.portal.spring.portlet.handler.BeanNameParameterHandlerMapping-PATH=%2FDownloadHtmlController&ru.fccland.ibm.portal... 2/25

КАДАСТРОВАЯ ВЫПИСКА О ЗЕМЕЛЬНОМ УЧАСТКЕ

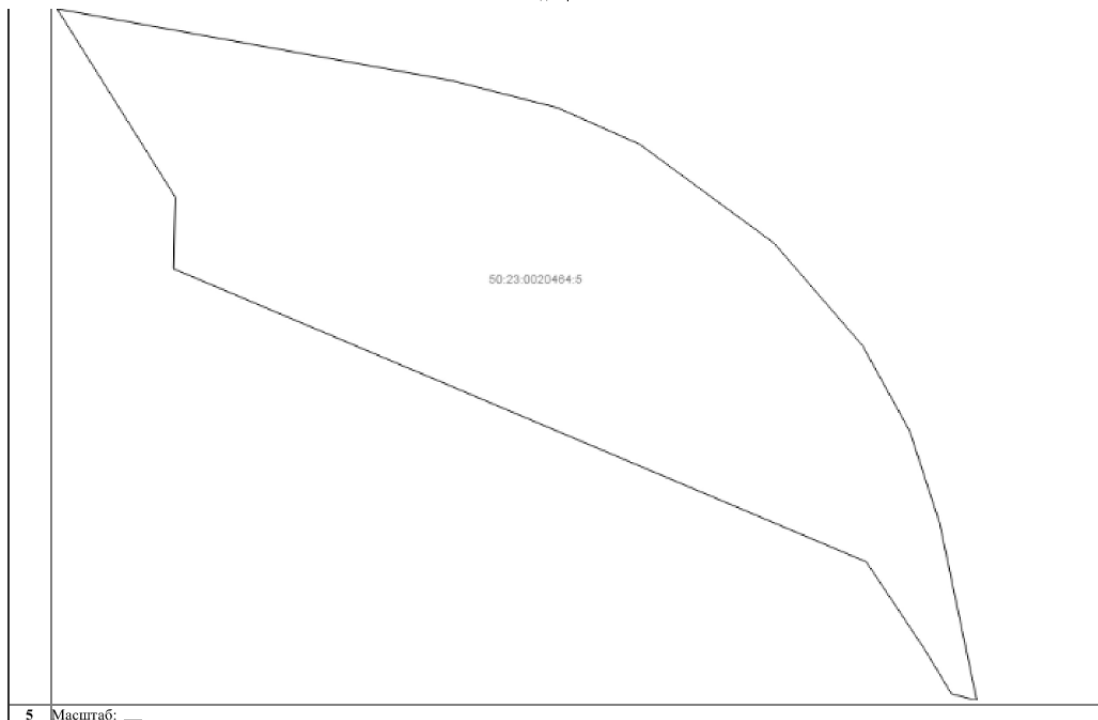
"21" июля 2016г. № МО-16/ЗВ-1967952

1	Кадастровый номер: 50:23:0020464:5	2	Лист № 2	3	Всего листов: 10
4	План (чертеж, схема) земельного участка:				

https://rosreestr.ru/wps/PA_FCCLPGURCckPortApp/ru.fccland.pgu.response.check?ru.fccland.ibm.portal.spring.portlet.handler.BeanNameParameterHandlerMapping-PATH=%2FDownloadHtmlController&ru.fccland.ibm.portal... 3/25

21.07.2016

Кадастровая выписка



5 Масштаб: __

 Начальник отдела
(подпись, должность)

М.П.

(подпись)
 О.С. Козлова
(подпись, фамилия)
https://rosreestr.ru/wps/PA_FCCLPGURCckPortApp/ru.fccland.pgu.response.check?ru.fccland.ibm.portal.spring.portlet.handler.BeanNameParameterHandlerMapping-PATH=%2FDownloadHtmlController&ru.fccland.ibm.portal... 4/25

КАДАСТРОВАЯ ВЫПИСКА О ЗЕМЕЛЬНОМ УЧАСТКЕ

"21" июля 2016г. № МО-16/ЗВ-1967952

1	Кадастровый номер:	2	Лист № 3.	3	Всего листов: 10.
Сведения о частях земельного участка и обременениях:					
Номер п/п	Учетный номер части	Площадь (м ²)	Характеристика части		
1	2	3	4		
1	1	4824	<p>Ограничения прав на земельный участок, предусмотренные статьями 56, 56.1 Земельного кодекса Российской Федерации, Ограничение использования объектов недвижимости в границах зоны: 10. В пределах охранных зон без письменного решения о согласовании сетевых организаций юридическим и физическим лицам запрещаются: а) строительство, капитальный ремонт, реконструкция или снос зданий и сооружений; б) горные, взрывные, мелиоративные работы, в том числе связанные с временным затоплением земель; в) посадка и вырубка деревьев и кустарников; г) дноуглубительные, землечерпальные и погрузочно-разгрузочные работы, добыча рыбы, других водных животных и растений придонными орудиями лова, устройство водопоев, колка и заготовка льда (в охранных зонах подводных кабельных линий электропередачи); д) проход судов, у которых расстояние по вертикали от верхнего крайнего габарита с грузом или без груза до нижней точки провеса проводов переходов воздушных линий электропередачи через водоемы менее минимально допустимого расстояния, в том числе с учетом максимального уровня подъема воды при паводке; е) проезд машин и механизмов, имеющих общую высоту с грузом или без груза от поверхности дороги более 4,5 метра (в охранных зонах воздушных линий электропередачи); ж) земляные работы на глубине более 0,3 метра (на вспахиваемых землях на глубине более 0,45 метра), а также планировка грунта (в охранных зонах подземных кабельных линий электропередачи); з) полив сельскохозяйственных культур в случае, если высота струи воды может составить свыше 3 метров (в охранных зонах воздушных линий электропередачи); и) полевые сельскохозяйственные работы с применением сельскохозяйственных машин и оборудования высотой более 4 метров (в охранных зонах воздушных линий электропередачи) или полевые сельскохозяйственные работы, связанные с вспашкой земли (в охранных зонах кабельных линий электропередачи). 11. В охранных зонах, установленных для объектов электросетевого хозяйства напряжением до 1000 вольт, помимо действий, предусмотренных пунктом 10 настоящих Правил, без письменного решения о согласовании сетевых организаций запрещается: а) размещать детские и спортивные площадки, стадионы, рынки, торговые точки, полевые станы, загоны для скота, гаражи и стоянки всех видов машин и механизмов (в охранных зонах воздушных линий электропередачи); б) складировать или размещать хранилища любых, в том числе горюче-смазочных, материалов; в) устраивать причалы для стоянки судов, барж и плавучих кранов, бросать якоря с судов и осуществлять их проход с отданными якорями, цепями, лотами, волокушами и тралями (в охранных зонах подводных кабельных линий электропередачи). (Постановление Правительства РФ № 160 от 24.02.2009 г. "О порядке установления охранных зон объектов электросетевого хозяйства и особых условий использования земельных участков, расположенных в границах таких зон" п.п. 10, 11), Охранная зона ЛЭП 110 кВ «Нежино-Гжель», зона с особыми условиями использования территорий, 50.23.2.24, Постановление "О порядке установления охранных зон объектов электросетевого хозяйства и особых условий использования земельных участков, расположенных в границах таких зон" № 160 от 24.02.2009</p>		

https://rosreestr.rwps/PA_FCCLPGURCckPortAppri.fccland.pguz.response.check?ru.fccland.tbmportal.spring.portlet.handler.BeanNameParameterHandlerMapping-PATH=%2FDownloadHtmlController&ru.fccland.tbmportal... 6/25

21.07.2016

Кадастровая выписка

2	2	5556	<p>Ограничения прав на земельный участок, предусмотренные статьями 56, 56.1 Земельного кодекса Российской Федерации, Ограничение использования объектов недвижимости в границах зоны: 10. В пределах охранных зон без письменного решения о согласовании сетевых организаций юридическим и физическим лицам запрещаются: а) строительство, капитальный ремонт, реконструкция или снос зданий и сооружений; б) горные, взрывные, мелиоративные работы, в том числе связанные с временным затоплением земель; в) посадка и вырубка деревьев и кустарников; г) дноуглубительные, землечерпальные и погрузочно-разгрузочные работы, добыча рыбы, других водных животных и растений придонными орудиями лова, устройство водопоев, колка и заготовка льда (в охранных зонах подводных кабельных линий электропередачи); д) проход судов, у которых расстояние по вертикали от верхнего крайнего габарита с грузом или без груза до нижней точки провеса проводов переходов воздушных линий электропередачи через водоемы менее минимально допустимого расстояния, в том числе с учетом максимального уровня подъема воды при паводке; е) проезд машин и механизмов, имеющих общую высоту с грузом или без груза от поверхности дороги более 4,5 метра (в охранных зонах воздушных линий электропередачи); ж) земляные работы на глубине более 0,3 метра (на вспахиваемых землях на глубине более 0,45 метра), а также планировка грунта (в охранных зонах подземных кабельных линий электропередачи); з) полив сельскохозяйственных культур в случае, если высота струи воды может составить свыше 3 метров (в охранных зонах воздушных линий электропередачи); и) полевые сельскохозяйственные работы с применением сельскохозяйственных машин и оборудования высотой более 4 метров (в охранных зонах воздушных линий электропередачи) или полевые сельскохозяйственные работы, связанные с вспашкой земли (в охранных зонах кабельных линий электропередачи). 11. В охранных зонах, установленных для объектов электросетевого хозяйства напряжением до 1000 вольт, помимо действий, предусмотренных пунктом 10 настоящих Правил, без письменного решения о согласовании сетевых организаций запрещается: а) размещать детские и спортивные площадки, стадионы, рынки, торговые точки, полевые станы, загоны для скота, гаражи и стоянки всех видов машин и механизмов (в охранных зонах воздушных линий электропередачи); б) складировать или размещать хранилища любых, в том числе горюче-смазочных, материалов; в) устраивать причалы для стоянки судов, барж и плавучих кранов, бросать якоря с судов и осуществлять их проход с отданными якорями, цепями, лотами, волокушами и тралями (в охранных зонах подводных кабельных линий электропередачи). (Постановление Правительства РФ № 160 от 24.02.2009 г. "О порядке установления охранных зон объектов электросетевого хозяйства и особых условий использования земельных участков, расположенных в границах таких зон" п.п. 10, 11), Охранная зона ЛЭП 110 кВ "Гжель-Донино", зона с особыми условиями использования территорий, 50.23.2.22, Постановление "О порядке установления охранных зон объектов электросетевого хозяйства и особых условий использования земельных участков, расположенных в границах таких зон" № 160 от 24.02.2009</p>		
4			<p>Ограничения прав на земельный участок, предусмотренные статьями 56, 56.1 Земельного кодекса Российской Федерации, Ограничение использования объектов недвижимости в границах зоны: 10. В пределах охранных зон без письменного решения о согласовании сетевых организаций юридическим и физическим лицам запрещаются: а) строительство, капитальный ремонт, реконструкция или снос зданий и сооружений; б) горные, взрывные, мелиоративные работы, в том числе связанные с временным затоплением земель; в) посадка и вырубка деревьев и кустарников; г) дноуглубительные, землечерпальные и погрузочно-разгрузочные работы, добыча рыбы, других водных животных и растений придонными орудиями лова, устройство водопоев, колка и заготовка льда (в охранных зонах подводных кабельных линий электропередачи); д) проход судов, у которых расстояние по вертикали от верхнего крайнего габарита с грузом или без груза до нижней точки провеса проводов переходов воздушных линий</p>		

https://rosreestr.rwps/PA_FCCLPGURCckPortAppri.fccland.pguz.response.check?ru.fccland.tbmportal.spring.portlet.handler.BeanNameParameterHandlerMapping-PATH=%2FDownloadHtmlController&ru.fccland.tbmportal... 7/25

21.07.2016

Кадастровая выписка

				электропередачи через водоемы менее минимально допустимого расстояния, в том числе с учетом максимального уровня подъема воды при паводке; е) проезд машин и механизмов, имеющих общую высоту с грузом или без груза от поверхности дороги более 4,5 метра (в охранных зонах воздушных линий электропередачи); ж) земляные работы на глубине более 0,3 метра (на вспахиваемых землях на глубине более 0,45 метра), а также планировка грунта (в охранных зонах подземных кабельных линий электропередачи); з) полив сельскохозяйственных культур в случае, если высота струи воды может составить свыше 3 метров (в охранных зонах воздушных линий электропередачи); и) полевые сельскохозяйственные работы с применением сельскохозяйственных машин и оборудования высотой более 4 метров (в охранных зонах воздушных линий электропередачи) или полевые сельскохозяйственные работы, связанные с вспашкой земли (в охранных зонах кабельных линий электропередачи). 11. В охранных зонах, установленных для объектов электросетевого хозяйства напряжением до 1000 вольт, помимо действий, предусмотренных пунктом 10 настоящих Правил, без письменного решения о согласовании сетевых организаций запрещается: а) размещать детские и спортивные площадки, стадионы, рынки, торговые точки, полевые станы, загоны для скота, гаражи и стоянки всех видов машин и механизмов (в охранных зонах воздушных линий электропередачи); б) складировать или размещать хранилища любых, в том числе горюче-смазочных, материалов; в) устраивать причалы для стоянки судов, барж и плавучих кранов, бросать якоря с судов и осуществлять их проход с отданными якорями, цепями, лотами, волокушами и тралами (в охранных зонах подводных кабельных линий электропередачи). (Постановление Правительства РФ № 160 от 24.02.2009 г. "О порядке установления охранных зон объектов электросетевого хозяйства и особых условий использования земельных участков, расположенных в границах таких зон" п.п. 10, 11), Охранная зона ВЛ 35 кВ "Речицы 2", зона с особыми условиями использования территорий, 50.23.2.15, Постановление "О порядке установления охранных зон объектов электросетевого хозяйства и особых условий использования земельных участков, расположенных в границах таких зон" № 160 от 24.02.2009
3	3	3343		
4	4	3343		Ограничения прав на земельный участок, предусмотренные статьями 56, 56.1 Земельного кодекса Российской Федерации, Ограничение использования объектов недвижимости в границах зоны: 10. В пределах охранных зон без письменного решения о согласовании сетевых организаций юридическим и физическим лицам запрещаются: а) строительство, капитальный ремонт, реконструкция или снос зданий и сооружений; б) горные, взрывные, мелиоративные работы, в том числе связанные с временным затоплением земель; в) посадка и вырубка деревьев и кустарников; г) дноуглубительные, землечерпальные и погрузочно-разгрузочные работы, добыча рыбы, других водных животных и растений придонными орудиями лова, устройство водопоев, копка и заготовка льда (в охранных зонах подводных кабельных линий электропередачи); д) проход судов, у которых расстояние по вертикали от верхнего крайнего габарита с грузом или без груза до нижней точки провеса проводов переходов воздушных линий электропередачи через водоемы менее минимально допустимого расстояния, в том числе с учетом максимального уровня подъема воды при паводке; е) проезд машин и механизмов, имеющих общую высоту с грузом или без груза от поверхности дороги более 4,5 метра (в охранных зонах воздушных линий электропередачи); ж) земляные работы на глубине более 0,3 метра (на вспахиваемых землях на глубине более 0,45 метра), а также планировка грунта (в охранных зонах подземных кабельных линий электропередачи); з) полив сельскохозяйственных культур в случае, если высота струи воды может составить свыше 3 метров (в охранных зонах воздушных линий электропередачи); и) полевые сельскохозяйственные работы с применением сельскохозяйственных машин и оборудования высотой более 4 метров (в охранных зонах воздушных линий электропередачи) или полевые сельскохозяйственные работы, связанные с вспашкой земли (в охранных зонах кабельных линий электропередачи). 11. В

https://rosreestr.rwps/PA_FCCLPGURCckPortApp/rucfcland.pguz.response.check?ru.fcland;bjmportal.spring.portal.handler.BeanNameParameterHandlerMapping-PATH=%2FDownloadHtmlController&ru.fcland;bjmportal... 8/25

21.07.2016

Кадастровая выписка

				охранных зонах, установленных для объектов электросетевого хозяйства напряжением до 1000 вольт, помимо действий, предусмотренных пунктом 10 настоящих Правил, без письменного решения о согласовании сетевых организаций запрещается: а) размещать детские и спортивные площадки, стадионы, рынки, торговые точки, полевые станы, загоны для скота, гаражи и стоянки всех видов машин и механизмов (в охранных зонах воздушных линий электропередачи); б) складировать или размещать хранилища любых, в том числе горюче-смазочных, материалов; в) устраивать причалы для стоянки судов, барж и плавучих кранов, бросать якоря с судов и осуществлять их проход с отданными якорями, цепями, лотами, волокушами и тралами (в охранных зонах подводных кабельных линий электропередачи). (Постановление Правительства РФ № 160 от 24.02.2009 г. "О порядке установления охранных зон объектов электросетевого хозяйства и особых условий использования земельных участков, расположенных в границах таких зон" п.п. 10, 11), Охранная зона ВЛ 35 кВ "Речицы 1", зона с особыми условиями использования территорий, 50.23.2.14, Постановление "О порядке установления охранных зон объектов электросетевого хозяйства и особых условий использования земельных участков, расположенных в границах таких зон" № 160 от 24.02.2009
5	---	весь		Доверительное управление, Закрытое акционерное общество Управляющая компания «РВМ Капитал»

Начальник отдела

(подпись)

М.П.

(подпись)

О.С. Козлова

(инициал, фамилия)

https://rosreestr.rwps/PA_FCCLPGURCckPortApp/rucfcland.pguz.response.check?ru.fcland;bjmportal.spring.portal.handler.BeanNameParameterHandlerMapping-PATH=%2FDownloadHtmlController&ru.fcland;bjmportal... 9/25

21.07.2016

Кадастровая выписка

КВ.4

КАДАСТРОВАЯ ВЫПИСКА О ЗЕМЕЛЬНОМ УЧАСТКЕ

"21" июля 2016г. № МО-16/ЗВ-1967952


1	Кадастровый номер: 50:23:0020464:5	2	Лист № 4	3	Всего листов: 10
4	План (чертеж, схема) части земельного участка: Учетный номер части: 50:23:0020464:5/1				

https://rosreestr.ru/wps/PA_FCCLPGURCckPortApp/u.fccland.pgu.response.check?ru.fccland.ibm.portal.spring.portlet.handler.BeanNameParameterHandlerMapping-PATH=%2FDownloadHtmlController&ru.fccland.ibm.porta... 10/25

21.07.2016

Кадастровая выписка

5	Масштаб: __
---	-------------



Начальник отдела
(подпись, должность)

М.П.
(подпись)

О.С. Козлова
(подпись, фамилия)

https://rosreestr.ru/wps/PA_FCCLPGURCckPortApp/u.fccland.pgu.response.check?ru.fccland.ibm.portal.spring.portlet.handler.BeanNameParameterHandlerMapping-PATH=%2FDownloadHtmlController&ru.fccland.ibm.porta... 11/25

21.07.2016

Кадастровая выписка

КВ.4

КАДАСТРОВАЯ ВЫПИСКА О ЗЕМЕЛЬНОМ УЧАСТКЕ

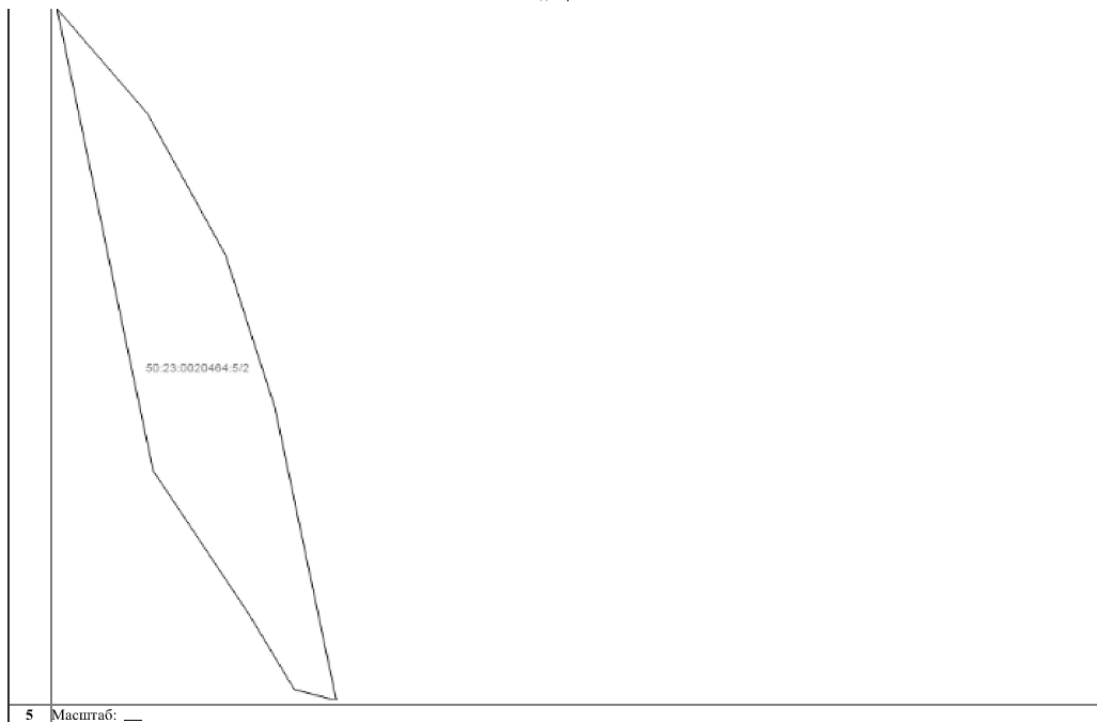
"21" июля 2016г. № МО-16/ЗВ-1967952

1	Кадастровый номер: 50:23:0020464:5	2	Лист № 5	3	Всего листов: 10
4	План (чертеж, схема) части земельного участка: Учетный номер части: 50:23:0020464:5/2				

https://rosreestr.ru/wps/PA_FCCLPGURCckPortApp/u.fccland.pgu.response.check?ru.fccland.ibm.portal.spring.portal.handler.BeanNameParameterHandlerMapping-PATH=%2FDownloadHtmlController&ru.fccland.ibm.porta... 13/25

21.07.2016

Кадастровая выписка



5 Масштаб: ___

Начальник отдела
(подпись)

М.П.

О.С. Козлова
(подпись, фамилия)

https://rosreestr.ru/wps/PA_FCCLPGURCckPortApp/u.fccland.pgu.response.check?ru.fccland.ibm.portal.spring.portal.handler.BeanNameParameterHandlerMapping-PATH=%2FDownloadHtmlController&ru.fccland.ibm.porta... 14/25

21.07.2016

Кадастровая выписка

КВ.4

КАДАСТРОВАЯ ВЫПИСКА О ЗЕМЕЛЬНОМ УЧАСТКЕ

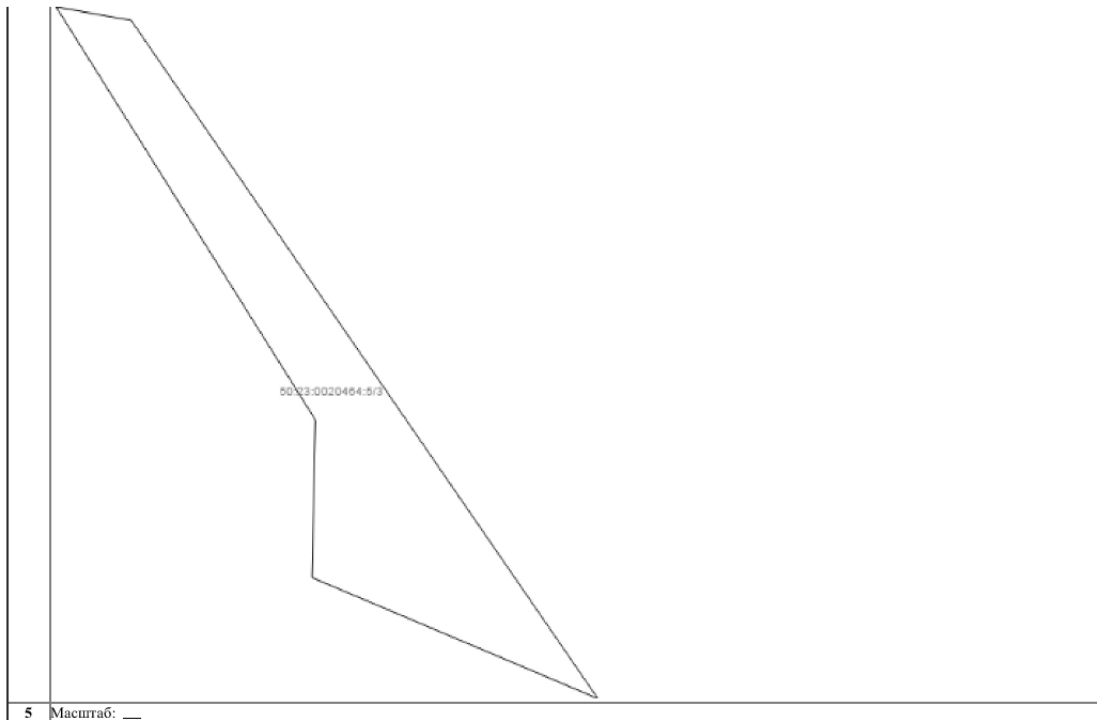
"21" июля 2016г. № МО-16/ЗВ-1967952

1	Кадастровый номер: 50:23:0020464:5	2	Лист № 6	3	Всего листов: 10
4	План (чертеж, схема) части земельного участка: Учетный номер части: 50:23:0020464:5/3				

https://rosreestr.ru/wps/PA_FCCLPGURCckPortApp/ufcdand.pgu.zresponse.check?ru.fccland.ibm.portal.spring.portlet.handler.BeanNameParameterHandlerMapping-PATH=%2FDownloadHtmlController&ru.fccland.ibm.porta... 16/25

21.07.2016

Кадастровая выписка



5 Масштаб: __

 Начальник отдела
 (подпись, должность)

М.П.

(подпись)

 О.С. Козлова
 (подпись, фамилия)

https://rosreestr.ru/wps/PA_FCCLPGURCckPortApp/ufcdand.pgu.zresponse.check?ru.fccland.ibm.portal.spring.portlet.handler.BeanNameParameterHandlerMapping-PATH=%2FDownloadHtmlController&ru.fccland.ibm.porta... 17/25

21.07.2016

Кадастровая выписка

КВ.4

КАДАСТРОВАЯ ВЫПИСКА О ЗЕМЕЛЬНОМ УЧАСТКЕ

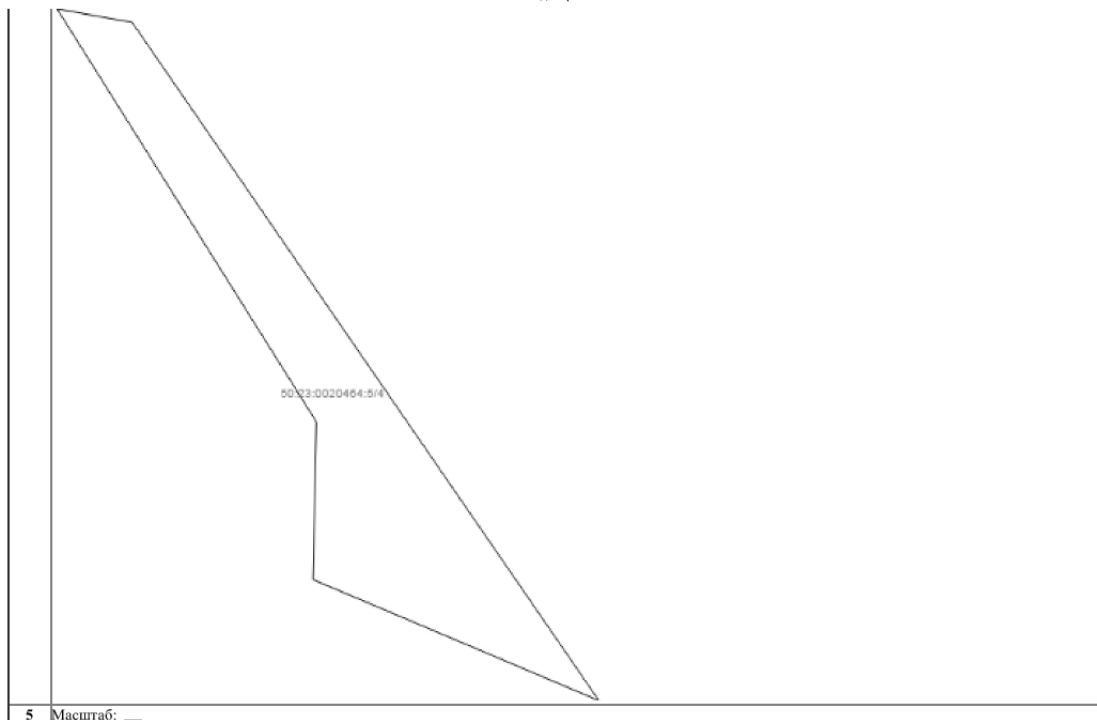
"21" июля 2016г. № МО-16/ЗВ-1967952

1	Кадастровый номер: 50:23:0020464:5	2	Лист № 7	3	Всего листов: 10
4	План (чертеж, схема) части земельного участка: Учетный номер части: 50:23:0020464:5/4				

https://rosreestr.ru/wps/PA_FCCLPGURCckPortApp/u.fccland.pgu.response.check?ru.fccland.ibm.portal.spring.portlet.handler.BeanNameParameterHandlerMapping-PATH=%2FDownloadHtmlController&ru.fccland.ibm.porta... 19/25

21.07.2016

Кадастровая выписка



Начальник отдела _____ М.П. _____ О.С. Козлова
(подпись) (подпись) (инициал, фамилия)

https://rosreestr.ru/wps/PA_FCCLPGURCckPortApp/u.fccland.pgu.response.check?ru.fccland.ibm.portal.spring.portlet.handler.BeanNameParameterHandlerMapping-PATH=%2FDownloadHtmlController&ru.fccland.ibm.porta... 20/25

КАДАСТРОВАЯ ВЫПИСКА О ЗЕМЕЛЬНОМ УЧАСТКЕ

"21" июля 2016г. №МО-16/ЗВ-1967952

1	Кадастровый номер: 50:23:0020464:5				2	Лист № 8	3	Всего листов: 10
Описание местоположения границ земельного участка:								
Номер п/п	Номер точки	Номер точки	Дирекционный угол	Горизонтальное проложение (м)	Описание закрепления на местности	Кадастровые номера смежных участков	Особые отметки	
1	2	3	4	5	6	7	8	
1	1	2	147° 52'	108.76	—	—	—	
2	1	2	147° 52'	108.76	—	—	—	
3	1	2	147° 52'	108.76	—	—	—	
4	2	3	181° 17'	35.11	—	—	—	
5	2	3	181° 17'	35.11	—	—	—	
6	2	3	181° 17'	35.11	—	—	—	
7	3	15	112° 55'	69.23	—	—	—	
8	3	15	112° 55'	69.23	—	—	—	
9	3	4	112° 55'	368.26	—	—	—	
10	3	3	—	—	—	50:23:0000000:1274, 50:23:0020464:2	Адрес отсутствует	
11	4	5	146° 17'	51.38	—	—	—	
12	4	5	146° 17'	51.38	—	—	—	
13	5	6	148° 56'	25.39	—	—	—	
14	5	6	148° 56'	25.39	—	—	—	
15	5	6	148° 56'	25.39	—	50:23:0000000:1029	Адрес отсутствует	
16	5	5	—	—	—	50:23:0020464:2	Адрес отсутствует	
17	6	21	104° 53'	12.92	—	—	—	
18	6	21	104° 53'	12.92	—	—	—	
19	6	7	104° 56'	12.93	—	50:23:0000000:1029	Адрес отсутствует	
20	7	8	348° 9'	88.57	—	50:23:0020458:1	Адрес отсутствует	
21	8	9	342° 1'	47.40	—	—	—	
22	8	9	342° 1'	47.40	—	—	—	
23	8	9	342° 1'	47.40	—	50:23:0020458:1	Адрес отсутствует	
24	9	10	331° 5'	47.75	—	—	—	
25	9	10	331° 5'	47.75	—	—	—	
26	9	10	331° 5'	47.75	—	50:23:0020458:1	Адрес отсутствует	
27	10	18	319° 11'	30.63	—	—	—	
28	10	22	319° 11'	40.84	—	—	—	
29	10	11	319° 11'	66.31	—	50:23:0020458:1	Адрес отсутствует	
30	11	12	306° 20'	81.74	—	50:23:0020458:1	Адрес отсутствует	

https://rosreestr.ru/wps/PA_FCCLPGURCckPortApp/u.fccland.pguz.response.check?ru.fccland.ibmportal.spring.portlet.handler.BeanNameParameterHandlerMapping-PATH=%2FDownloadHtmlController&ru.fccland.ibmporta... 22/25

Начальник отдела
(подпись)

М.П.

(подпись)

О.С. Козлова
(инициал, фамилия)

https://rosreestr.ru/wps/PA_FCCLPGURCckPortApp/u.fccland.pguz.response.check?ru.fccland.ibmportal.spring.portlet.handler.BeanNameParameterHandlerMapping-PATH=%2FDownloadHtmlController&ru.fccland.ibmporta... 23/25

21.07.2016

Кадастровая выписка

КВ.5

КАДАСТРОВАЯ ВЫПИСКА О ЗЕМЕЛЬНОМ УЧАСТКЕ

"21" июля 2016г. №МО-16/ЗВ-1967952

1		Кадастровый номер: 50:23:0020464:5				2		Лист № 9		3		Всего листов: 10	
Описание местоположения границ земельного участка:													
Номер п/п	Номер точки	Номер точки	Дирекционный угол	Горизонтальное проложение (м)	Описание закрепления на местности		Кадастровые номера смежных участков		Особые отметки				
1	2	3	4	5	6		7		8				
31	12	13	293° 56'	44.11	—		50:23:0020458:1		Адрес отсутствует				
32	13	14	284° 22'	53.13	—		50:23:0020458:1		Адрес отсутствует				
33	14	1	280° 18'	196.62	—		50:23:0020458:1		Адрес отсутствует				
34	15	16	325° 28'	35.47	—		—		—				
35	15	16	325° 28'	35.47	—		—		—				
36	16	17	325° 27'	148	—		—		—				
37	16	17	325° 27'	148	—		—		—				
38	17	1	280° 16'	17.04	—		—		—				
39	17	1	280° 16'	17.04	—		—		—				
40	18	19	168° 5'	90.95	—		—		—				
41	19	20	168° 11'	52.62	—		—		—				
42	20	5	146° 17'	37.47	—		—		—				
43	21	8	348° 8'	88.56	—		—		—				
44	21	8	348° 8'	88.56	—		—		—				
45	22	23	168° 18'	99.54	—		—		—				
46	23	24	168° 6'	40.01	—		—		—				
47	24	4	113° 12'	0.08	—		—		—				

Начальник отдела

(подпись)

М.П.

(подпись)

О.С. Козлова

(инициалы, фамилия)

https://rosreestr.ru/wps/PA_FCCLPGURCckPortApp/u.fccland.pguz.response.check?ru.fccland.ibm.portal.spring.portal.handler.BeanNameParameterHandlerMapping-PATH=%2FDownloadHtmlController&ru.fccland.ibm.portal... 24/25

21.07.2016

Кадастровая выписка

КВ.6

КАДАСТРОВАЯ ВЫПИСКА О ЗЕМЕЛЬНОМ УЧАСТКЕ

"21" июля 2016г. №МО-16/ЗВ-1967952

1		Кадастровый номер: 50:23:0020464:5				2		Лист № 10		3		Всего листов: 10	
Описание поворотных точек границ земельного участка:													
Номер точки	Координаты		Описание закрепления на местности		Особые отметки (точность определения)								
	X	Y	4		5								
1	2	3											
1	451735.06	2250134.27	—		0.30								
2	451642.97	2250192.13	—		0.30								
3	451607.87	2250191.34	—		0.10								
4	451464.45	2250530.52	—		0.30								
5	451421.71	2250559.04	—		0.10								
6	451399.96	2250572.14	—		0.30								
7	451396.63	2250584.63	—		0.30								
8	451483.31	2250566.43	—		0.30								
9	451528.39	2250551.79	—		0.30								
10	451570.19	2250528.70	—		0.30								
11	451620.38	2250485.36	—		0.30								
12	451668.81	2250419.51	—		0.30								
13	451686.71	2250379.19	—		0.30								
14	451699.89	2250327.72	—		0.30								
15	451580.91	2250255.10	—		—								
16	451610.13	2250234.99	—		—								
17	451732.02	2250151.04	—		—								
18	451593.37	2250508.68	—		—								
19	451504.38	2250527.46	—		—								
20	451452.88	2250538.24	—		—								
21	451396.64	2250584.63	—		—								
22	451601.10	2250502.01	—		—								
23	451503.63	2250522.20	—		0.10								
24	451464.48	2250530.45	—		—								

Начальник отдела

(подпись)

М.П.

(подпись)

О.С. Козлова

(инициалы, фамилия)

https://rosreestr.ru/wps/PA_FCCLPGURCckPortApp/u.fccland.pguz.response.check?ru.fccland.ibm.portal.spring.portal.handler.BeanNameParameterHandlerMapping-PATH=%2FDownloadHtmlController&ru.fccland.ibm.portal... 25/25

Управление Федеральной службы государственной регистрации, кадастра и картографии по Московской области
подполное наименование органа регистрации прав

Выписка из Единого государственного реестра недвижимости об основных характеристиках и зарегистрированных правах на объект недвижимости

Сведения об основных характеристиках объекта недвижимости

В Единый государственный реестр недвижимости внесены следующие сведения:

Раздел 1 Лист 1

Земельный участок вид объекта недвижимости			
Лист № 1 раздела 1	Всего листов раздела 1: 1	Всего разделов: 3	Всего листов выписки: 4
20.06.2022г.			
Кадастровый номер:		50:23:0000000:165186	
Номер кадастрового квартала:	50:23:0000000		
Дата присвоения кадастрового номера:	20.06.2022		
Ранее присвоенный государственный учетный номер:	данные отсутствуют		
Местоположение:	Московская область, г Раменское, Российская Федерация, Раменский городской округ		
Площадь, м2:	59292 +/- 170		
Кадастровая стоимость, руб:	не определена		
Кадастровые номера расположенных в пределах земельного участка объектов недвижимости:	данные отсутствуют		
Категория земель:	Земли сельскохозяйственного назначения		
Виды разрешенного использования:	Для дачного строительства с правом возведения жилого дома с правом регистрации проживания в нем		
Статус записи об объекте недвижимости:	Сведения об объекте недвижимости имеют статус "актуальные"		
Особые отметки:	данные отсутствуют		
Получатель выписки:	Хижняков Александр Сергеевич (представитель правообладателя), Правообладатель: от имени заявителя Закрытое акционерное общество Управляющая компания "РВМ Капитал", 7722563196		

Государственный регистратор			
полное наименование должности	подпись	Т.И.С.ХИЛД	
	М.П.	инициалы, фамилия	

Раздел 2 Лист 2

Выписка из Единого государственного реестра недвижимости об основных характеристиках и зарегистрированных правах на объект недвижимости

Сведения о зарегистрированных правах

Земельный участок вид объекта недвижимости			
Лист № 1 раздела 2	Всего листов раздела 2: 2	Всего разделов: 3	Всего листов выписки: 4
20.06.2022г.			
Кадастровый номер:		50:23:0000000:165186	
1	Правообладатель (правообладатели):	1.1	Закрытое акционерное общество Управляющая компания "ТрастЮнион - Фонды недвижимости"
2	Вид, номер, дата и время государственной регистрации права:	2.1	Общая долевая собственность 50:23:0000000:165186-50/145/2022-1 20.06.2022 14:38:43
4	Ограничение прав и обременение объекта недвижимости:		
4.1	вид:	Доверительное управление	
	дата государственной регистрации:	20.06.2022 14:38:43	
	номер государственной регистрации:	50:23:0000000:165186-50/145/2022-2	
	срок, на который установлено ограничение прав и обременение объекта недвижимости:	Срок действия с 27.01.2016 с 27.01.2016 до 01.12.2027	
	лицо, в пользу которого установлено ограничение прав и обременение объекта недвижимости:	Закрытое акционерное общество Управляющая компания "РВМ Капитал", Д.У.Закрытым паевым инвестиционным фондом недвижимости "РВМ-Подмосковный", ИНН: 7722563196, ОГРН: 1057749282810	
	основание государственной регистрации:	Правила доверительного управления Закрытым паевым инвестиционным фондом недвижимости "Земельный фонд "Солид Подмосковный" зарегистрированы ФСФР России 18.10.2007г. за № 1028-94135580, выдан 18.10.2007 Договор о передаче прав и обязанностей по договору доверительного управления паевым инвестиционным фондом, № 06/11, выдан 07.04.2015	
	сведения об осуществлении государственной регистрации сделки, права, ограничения права без необходимого в силу закона согласия третьего лица, органа:	данные отсутствуют	
	сведения об управляющем залогом и о договоре управления залогом, если такой договор заключен для управления ипотекой:	данные отсутствуют	

Государственный регистратор			
полное наименование должности	подпись	Т.И.С.ХИЛД	
	М.П.	инициалы, фамилия	

Земельный участок	
вид объекта недвижимости	
Лист № 2 раздела 2	Всего листов раздела 2: 2
Всего разделов: 3	
Всего листов выписки: 4	
20.06.2022г.	
Кадастровый номер:	50:23:0000000:165186
5	Заявленные в судебном порядке права требования: данные отсутствуют
6	Сведения о возражении в отношении зарегистрированного права: данные отсутствуют
7	Сведения о наличии решения об изъятии объекта недвижимости для государственных и муниципальных нужд: данные отсутствуют
8	Сведения о невозможности государственной регистрации без личного участия правообладателя или его законного представителя: данные отсутствуют
9	Правопритязания и сведения о наличии поступивших, но не рассмотренных заявлений о проведении государственной регистрации права (перехода, прекращения права), ограничения права или обременения объекта недвижимости, сделки в отношении объекта недвижимости: отсутствуют
10	Сведения о невозможности государственной регистрации перехода, прекращения, ограничения права на земельный участок из земель сельскохозяйственного назначения: данные отсутствуют



полное наименование должности	подпись М.П.	инициалы, фамилия
-------------------------------	-----------------	-------------------

Выписка из Единого государственного реестра недвижимости об основных характеристиках и зарегистрированных правах на объект недвижимости
Описание местоположения земельного участка

Земельный участок		
вид объекта недвижимости		
Лист № 1 раздела 3	Всего листов раздела 3: 1	
Всего разделов: 3		
Всего листов выписки: 4		
20.06.2022г.		
Кадастровый номер:	50:23:0000000:165186	
План (чертеж, схема) земельного участка		
Масштаб 1:6000	Условные обозначения:	
полное наименование должности	подпись М.П.	инициалы, фамилия

Управление Федеральной службы государственной регистрации, кадастра и картографии по Московской области
полное наименование органа регистрации прав

Выписка из Единого государственного реестра недвижимости об основных характеристиках и зарегистрированных правах на объект недвижимости

Сведения об основных характеристиках объекта недвижимости

В Единый государственный реестр недвижимости внесены следующие сведения:

Раздел 1 Лист 1

Земельный участок вид объекта недвижимости			
Лист № 1 раздела 1	Всего листов раздела 1: 1	Всего разделов: 3	Всего листов выписки: 4
22.06.2022г.			
Кадастровый номер:		50:23:0000000:165187	
Номер кадастрового квартала:	50:23:0000000		
Дата присвоения кадастрового номера:	20.06.2022		
Ранее присвоенный государственный учетный номер:	данные отсутствуют		
Местоположение:	Московская область, г Раменское, Российская Федерация, Раменский городской округ		
Площадь, м2:	187280 +/- 303		
Кадастровая стоимость, руб:	не определена		
Кадастровые номера расположенных в пределах земельного участка объектов недвижимости:	данные отсутствуют		
Категория земель:	Земли сельскохозяйственного назначения		
Виды разрешенного использования:	Для дачного строительства с правом возведения жилого дома с правом регистрации проживания в нем		
Статус записи об объекте недвижимости:	Сведения об объекте недвижимости имеют статус "актуальные"		
Особые отметки:	данные отсутствуют		
Получатель выписки:	Хижняков Александр Сергеевич (представитель правообладателя), Правообладатель: от имени заявителя Закрытое акционерное общество Управляющая компания "РВМ Капитал", 7722563196		

Государственный реестр		Т.И.МОХИНА	
полное наименование должности	подпись	инициалы, фамилия	
	М.П.		

Раздел 2 Лист 2

Выписка из Единого государственного реестра недвижимости об основных характеристиках и зарегистрированных правах на объект недвижимости

Сведения о зарегистрированных правах

Земельный участок вид объекта недвижимости			
Лист № 1 раздела 2	Всего листов раздела 2: 2	Всего разделов: 3	Всего листов выписки: 4
22.06.2022г.			
Кадастровый номер:		50:23:0000000:165187	
1	Правообладатель (правообладатели):	1.1	Закрытое акционерное общество Управляющая компания "ТрастЮнион - Фонды недвижимости"
2	Вид, номер, дата и время государственной регистрации права:	2.1	Общая долевая собственность 50:23:0000000:165187-50/145/2022-1 20.06.2022 14:38:43
4	Ограничение прав и обременение объекта недвижимости:		
	4.1 вид:		Доверительное управление
	дата государственной регистрации:		20.06.2022 14:38:43
	номер государственной регистрации:		50:23:0000000:165187-50/145/2022-2
	срок, на который установлено ограничение прав и обременение объекта недвижимости:		Срок действия с 27.01.2016 с 27.01.2016 до 01.12.2027
	лицо, в пользу которого установлено ограничение прав и обременение объекта недвижимости:		Закрытое акционерное общество Управляющая компания "РВМ Капитал", Д.У.Закрытым паевым инвестиционным фондом недвижимости "РВМ-Подмосковный", ИНН: 7722563196, ОГРН: 1057749282810
	основание государственной регистрации:		Правила доверительного управления Закрытым паевым инвестиционным фондом недвижимости "Земельный фонд "Солид Подмосковный" зарегистрированы ФСФР России 18.10.2007г. за № 1028-94135580, выдан 18.10.2007
			Договор о передаче прав и обязанностей по договору доверительного управления паевым инвестиционным фондом, № 06/11, выдан 07.04.2015
	сведения об осуществлении государственной регистрации сделки, права, ограничения права без необходимого в силу закона согласия третьего лица, органа:		данные отсутствуют
	сведения об управляющем залогом и о договоре управления залогом, если такой договор заключен для управления ипотекой:		данные отсутствуют

полное наименование должности	подпись	инициалы, фамилия	
	М.П.		

Лист 3

Земельный участок		вид объекта недвижимости	
Лист № 2 раздела 2	Всего листов раздела 2: 2	Всего разделов: 3	Всего листов выписки: 4
22.06.2022г.		Кадастровый номер: 50:23:0000000:165187	
5	Заявленные в судебном порядке права требования:	данные отсутствуют	
6	Сведения о возражении в отношении зарегистрированного права:	данные отсутствуют	
7	Сведения о наличии решения об изъятии объекта недвижимости для государственных и муниципальных нужд:	данные отсутствуют	
8	Сведения о невозможности государственной регистрации без личного участия правообладателя или его законного представителя:	данные отсутствуют	
9	Правопритязания и сведения о наличии поступивших, но не рассмотренных заявлений о проведении государственной регистрации права (перехода, прекращения права), ограничения права или обременения объекта недвижимости, сделки в отношении объекта недвижимости:	отсутствуют	
10	Сведения о невозможности государственной регистрации перехода, прекращения, ограничения права на земельный участок из земель сельскохозяйственного назначения:	данные отсутствуют	

полное наименование должности	подпись	инициалы, фамилия
	М.П.	

Раздел 3 Лист 4

Выписка из Единого государственного реестра недвижимости об основных характеристиках и зарегистрированных правах на объект недвижимости

Описание местоположения земельного участка

Земельный участок		вид объекта недвижимости	
Лист № 1 раздела 3	Всего листов раздела 3: 1	Всего разделов: 3	Всего листов выписки: 4
22.06.2022г.		Кадастровый номер: 50:23:0000000:165187	
План (чертеж, схема) земельного участка			
Масштаб 1:8000	Условные обозначения:		
полное наименование должности	подпись	инициалы, фамилия	
	М.П.		